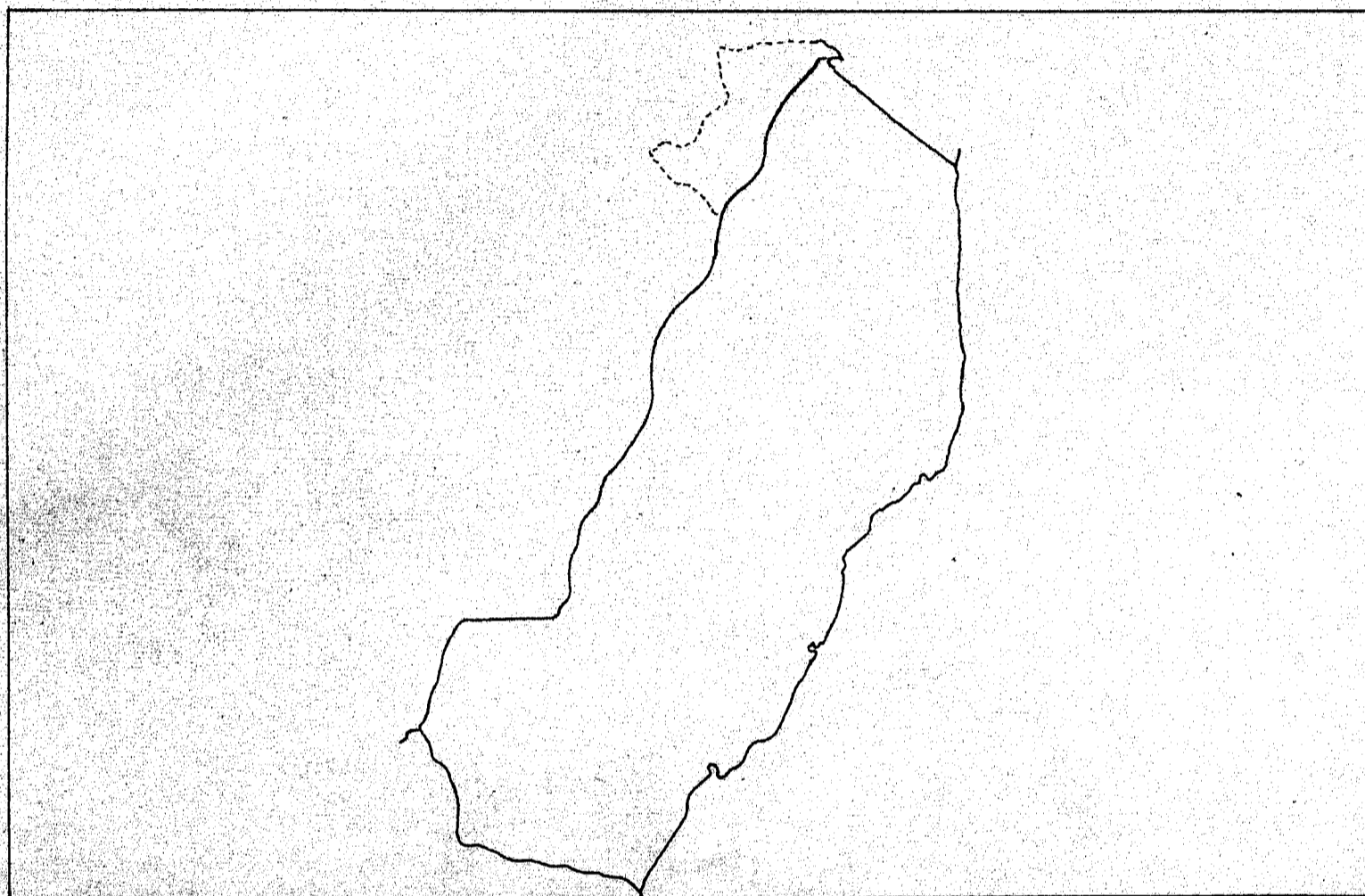


ESTADO DO ESPIRITO SANTO

CARTOGRAMAS MUNICIPAIS DOS TRANSPORTES E COMUNICAÇÕES

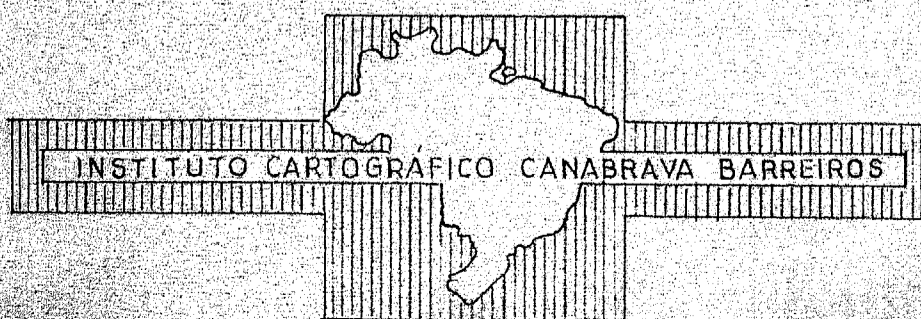
1948

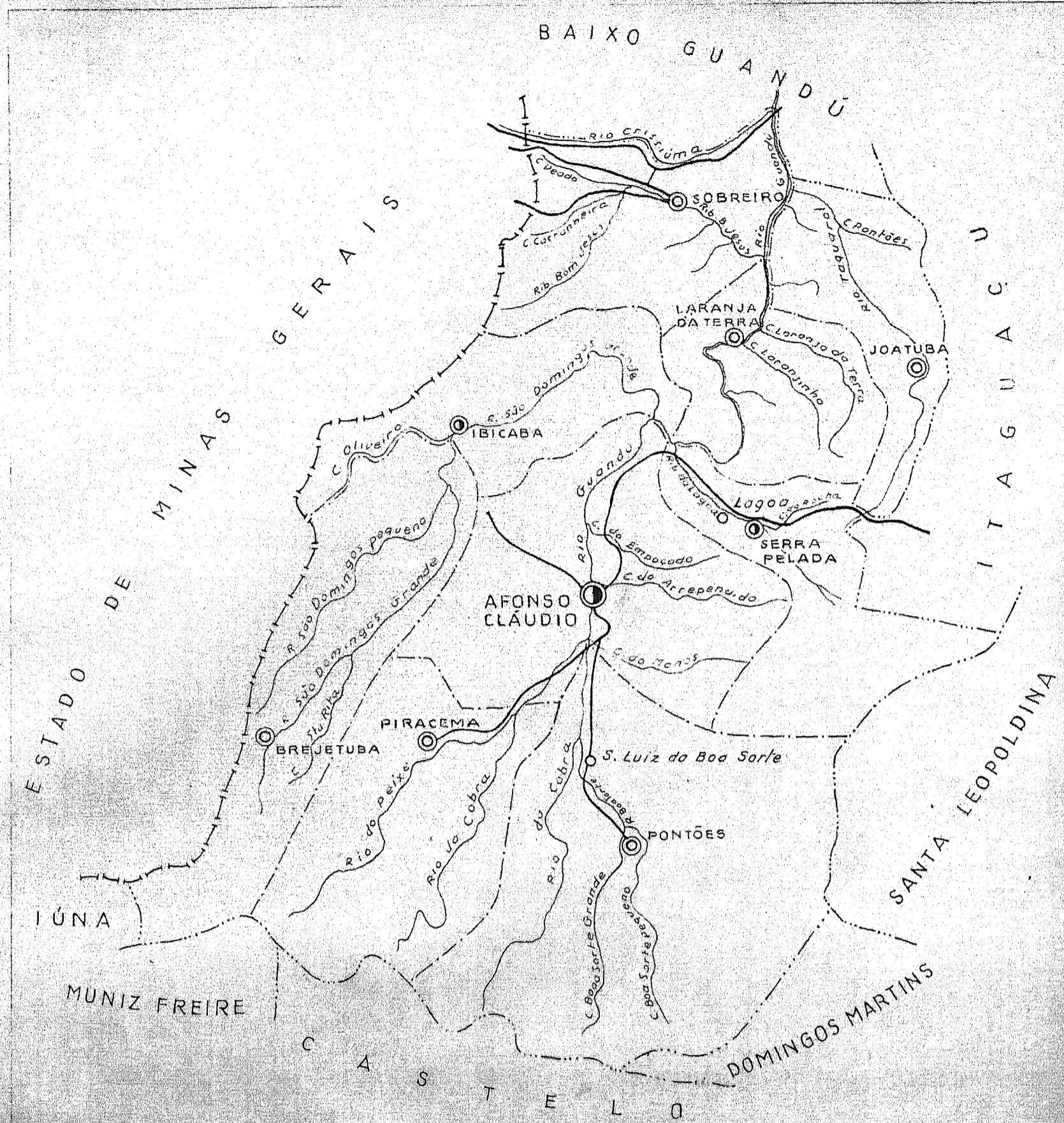


DOCUMENTAÇÃO

- | | | |
|--|---|---|
| A - Localização das cidades, vilas e povoados
Hidrografia, rodovias e ferrovias | } | Carta Geral do Estado na escala de 1:500 000 - 1944, organizado pelo Serviço Geográfico do Estado.
Mapas Municipais, C.N.G.
De acordo com Decreto-Lei nº 15177, de 31/12/1943 |
| B - Divisão municipal | | |
| C - Correios e telegrafos | } | "Relação das Agências Postais e Telegráficas do D. C. T. - 1947" |
| D - Portos e navegação | | |
| E - Aeroportos | } | "Relação dos Portos organizados ou não" do I.B.G.E.
"Relação das Linhas Aéreas Regulares, I.B.G.E." |
| F - Linhas Aéreas | | |
| G - Informações complementares | } | Dados colhidos no serviço de Documentação Municipal, do I.B.G.E. |

9/12/48
259.2152





CONVENÇÕES

CIDADE	●	VILA	○	Povoado	○	Estação	■
Com agência postal	●		○		○		
" agência postal-telegráfica	●		○		○		
" serviço rádio-telegráfico	●		○		○		
" serviço rádio-telegráfico de ferrovias	●		○		○		
Rede telegráfica	—		—		—		
Rede telefônica	—		—		—		
Ferrovias							
Bitola larga	—		—		—		
" corrente	—		—		—		
" estreita	—		—		—		
Rio e trecho navegável							
Porto para grandes embarcações							
" " pequenas embarcações							
Oceano, lago, lagoa e acude							
Aeroporto							
Campo de pouso							
Linha aérea regular							
Correio Aéreo Nacional							
Limites							
Internacional	—		—		—		
Interestadual	—		—		—		
Interdistrital	—		—		—		
Estrada carroçável	—		—		—		

CARTOGRAMA DOS TRANSPORTES E COMUNICAÇÕES

MUNICÍPIO DE AFONSO CLÁUDIO
ESTADO DO ESPIRITO SANTO

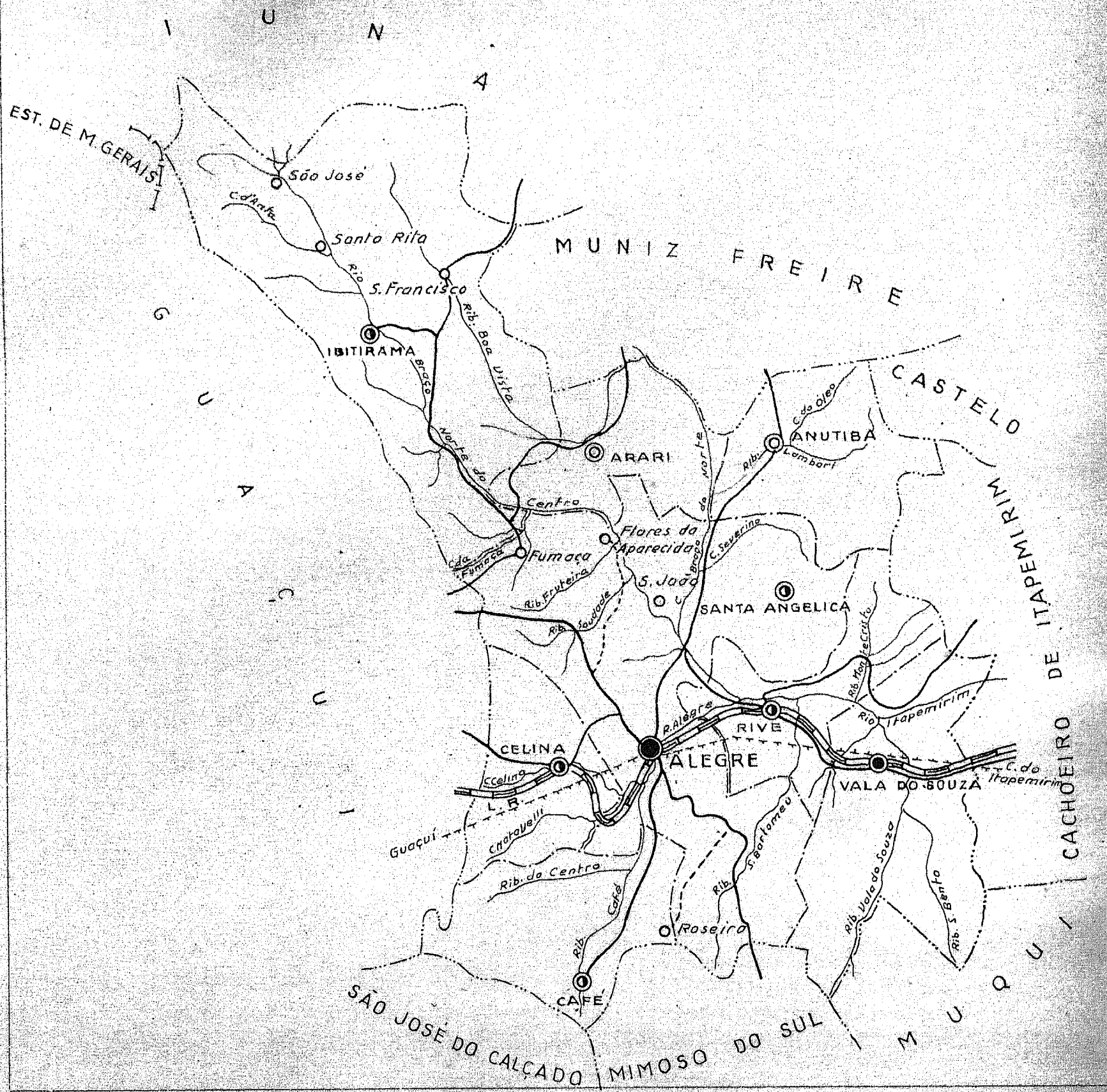
ESC. GRÁFICA
SR

INFORMAÇÕES COMPLEMENTARES DO MUNICÍPIO

DO MUNICÍPIO	DA SEDE MUNICIPAL
População	População
Área em K ² 1944-48 2.167	Latitude S 20° 04' 36"
Densidade	Longitude W/G 41° 07' 31"
Ponto culminante	Altitude 345 m

ORGANIZADO E EXECUTADO EM FEVEREIRO DE 1949 PELO
INSTITUTO CARTOGRÁFICO CANABRAVA BARREIROS
RUA SENADOR DANTAS 15 - 6º ANO - TEL. 42-6263 - RIO DE JANEIRO

9452



CONVENÇÕES

CIDADE (C)	VILA (V)	Povoado (P)	Estação (E)	CIDADE (C)	VILA (V)	Povoado (P)
Com agência postal	agência postal telegráfica	serviço rádio-telegráfico	serviço rádio-telegráfico de Ferrovias	Rede telegráfica	Rede telefônica	Ferrovias
Bitola larga	corrente	estreita	Rio e trecho navegável	Porto para grandes embarcações	pequenas embarcações	Oceano, lago, lagoa e acude
Aeroporto	Campos de pouso	Limites	Internacional	Intermunicipal	Interestadual	Interdistrital
Estrada carroçável						

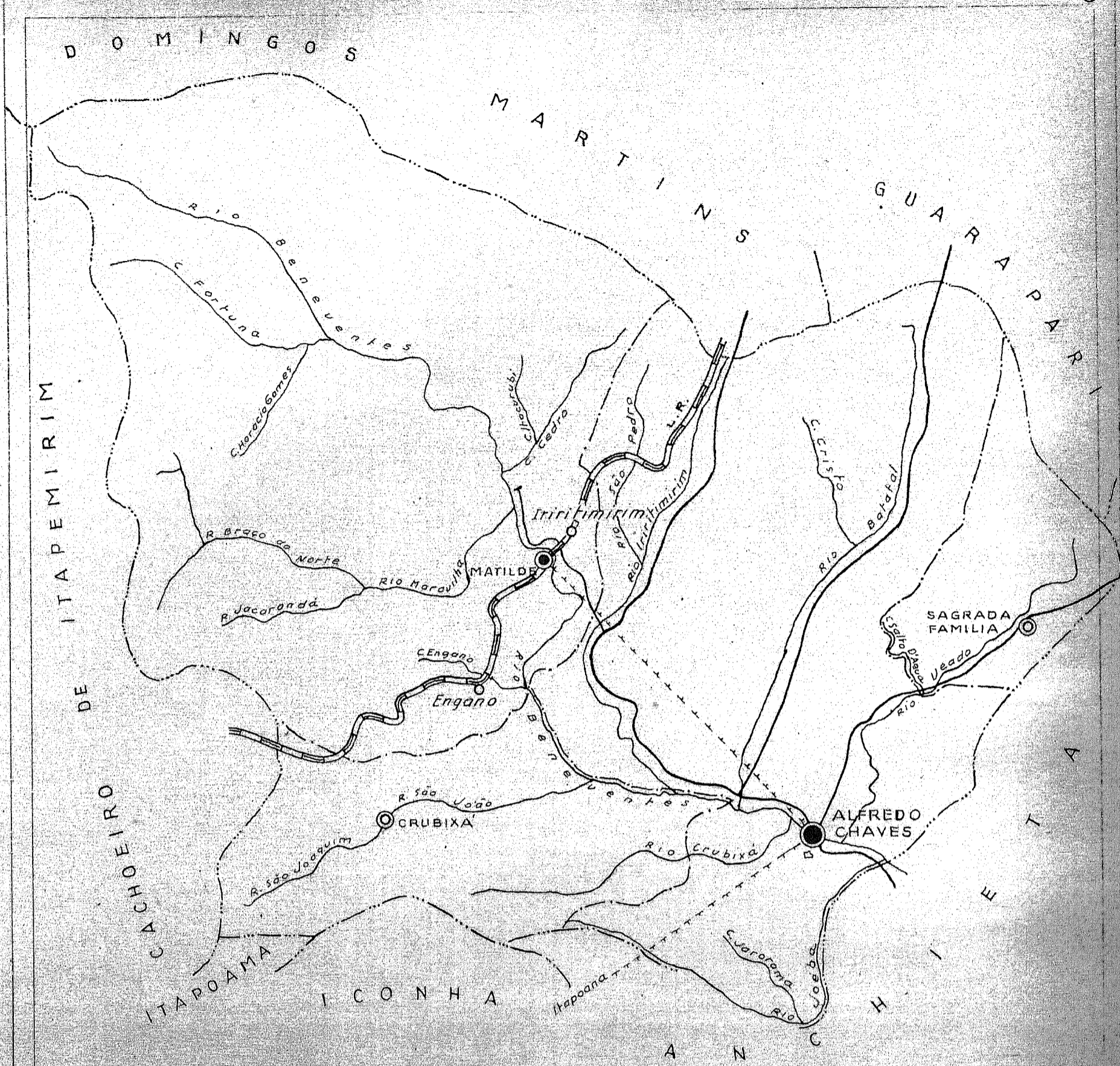
CARTOGRAMA dos TRANSPORTES e COMUNICAÇÕES

MUNICÍPIO DE ALEGRE
ESTADO DO ESPIRITO SANTO

ESC. GRÁFICA
3K

INFORMAÇÕES DO MUNICÍPIO		INFORMAÇÕES DA SEDE MUNICIPAL	
População		População	
Área em Km ² 1944-46	1.521	Latitude S	20° 45' 43"
Densidade		Longitude W.G.	41° 31' 53"
Ponto culminante		Altitude	241 m

ORGANIZADO E EXECUTADO EM FEVEREIRO DE 1949 PELO
INSTITUTO CARTOGRÁFICO CANABRAVA BARREIROS
RUA SENADOR DANTAS, 15-6º ANDAR-TEL. 42-6263-RIO DE JANEIRO




CONVENÇÕES

CIDADE	●	VILA	○	Povoado	○	Estação	●
Com agência postal	○	agência postal telegráfica	○	serviço rádio-telegráfico	○	serviço rádio-telegráfico de ferrovias	○
Rede telegráfica	—	Rede telefônica	—	Ferrovias	—	Rodovias	—
Bitola larga	—	corrente	—	estreita	—	Federal	—
	—		—		—	Estadual	—
	—		—		—	Municipal	—
Rio e trecho navegável	—	Porta para grandes embarcações	—	pequenas embarcações	—	Oceano, lago, lagoa e acude	—
Aeroporto	—	Linha aérea regular	—	Carreio Aéreo Nacional	—	Campe de pouso	—
Limites							
Internacional	—	Intermunicipal	—	Interestadual	—	Interdistrital	—
Estrada carroçável	—		—		—		—

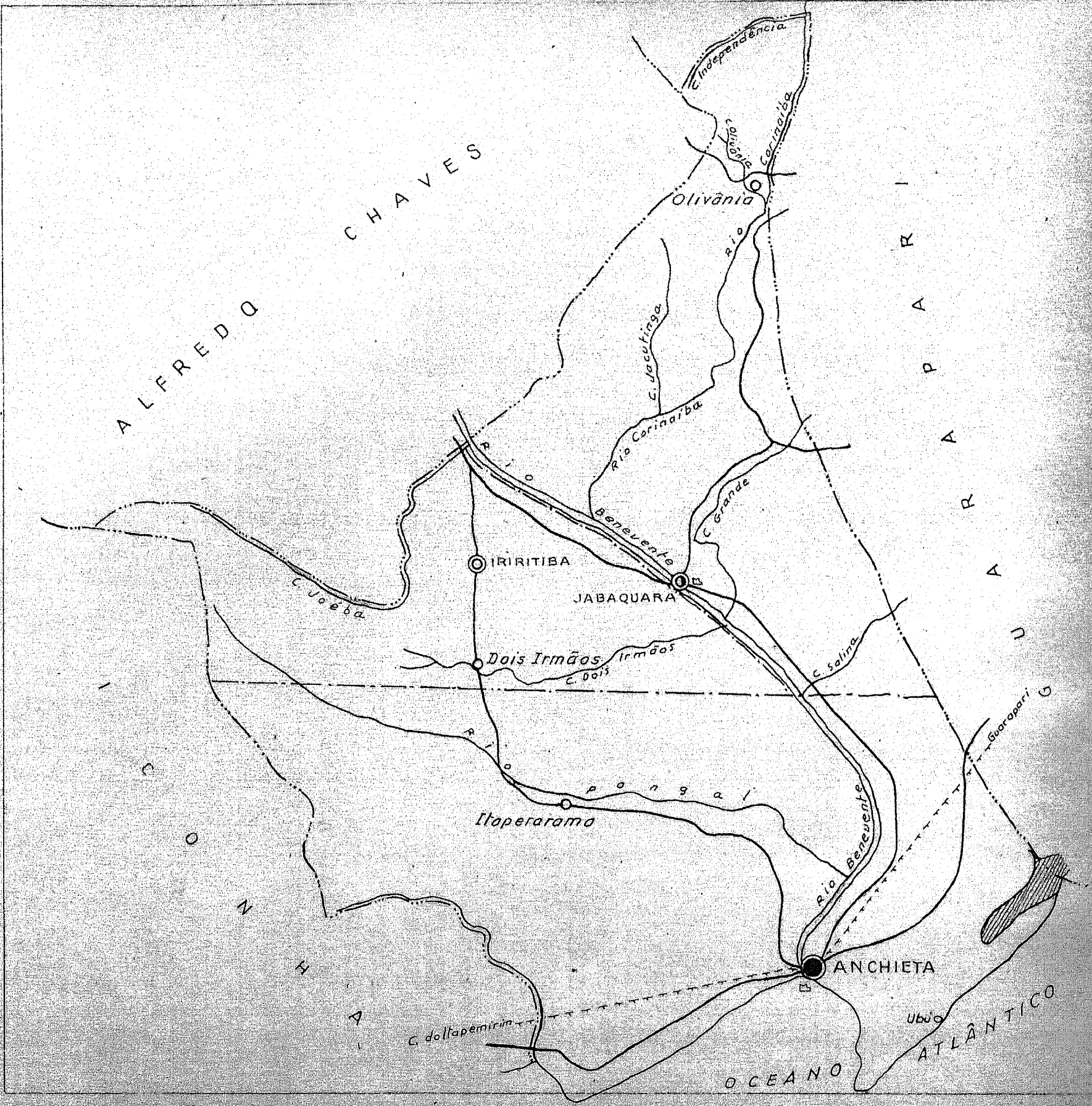
CARTOGRAMA DOS TRANSPORTES E COMUNICAÇÕES

MUNICÍPIO DE ALFREDO CHAVES
ESTADO DO ESPIRITO SANTO



INFORMAÇÕES DO MUNICÍPIO		COMPLEMENTARES DA SEDE MUNICIPAL	
População	702	População	702
Área em K ² 1944-46	702	Latitude S.	20° 38' 40"
Densidade		Longitude W.G.	40° 41' 50"
Ponto culminante		Altitude	26 m

ORGANIZADO E EXECUTADO EM FEVEREIRO DE 1949 PELO
INSTITUTO CARTOGRAFICO CANABRAVA BARREIROS
RUA SENADOR DANTAS 15-GRANDAR TEL. 22-6263-RIO DE JANEIRO



CONVENÇÕES

CIDADE	●	VILA	○	Povoado	○	Estação	○
Com agência postal	○	agência postal telegráfica	○	serviço rádio-telegráfico	○	serviço rádio-telegráfico de Ferrovias	○
Rede telegráfica	— — — — —	Rede telefônica	— — — — —	Ferrovias	— — — — —	Rodovias	— — — — —
Bitola larga	— — — — —	corrente	— — — — —	estreita	— — — — —	Federal	— — — — —
						Estadual	— — — — —
						Municipal	— — — — —
Rio e trecho navegável	— — — — —	Parto para grandes embarcações	■	pequenas embarcações	■	Oceano, lago, lagoa e acude	■
Aeroporto	✈	Linha aérea regular	— — — — —	Correio Aéreo Nacional	✈	Limites	— — — — —
Campanha de pouso	✈	Internacional	— — — — —	Intermunicipal	— — — — —	Interestadual	— — — — —
						Interdistrital	— — — — —
						Estrada carroçável	— — — — —

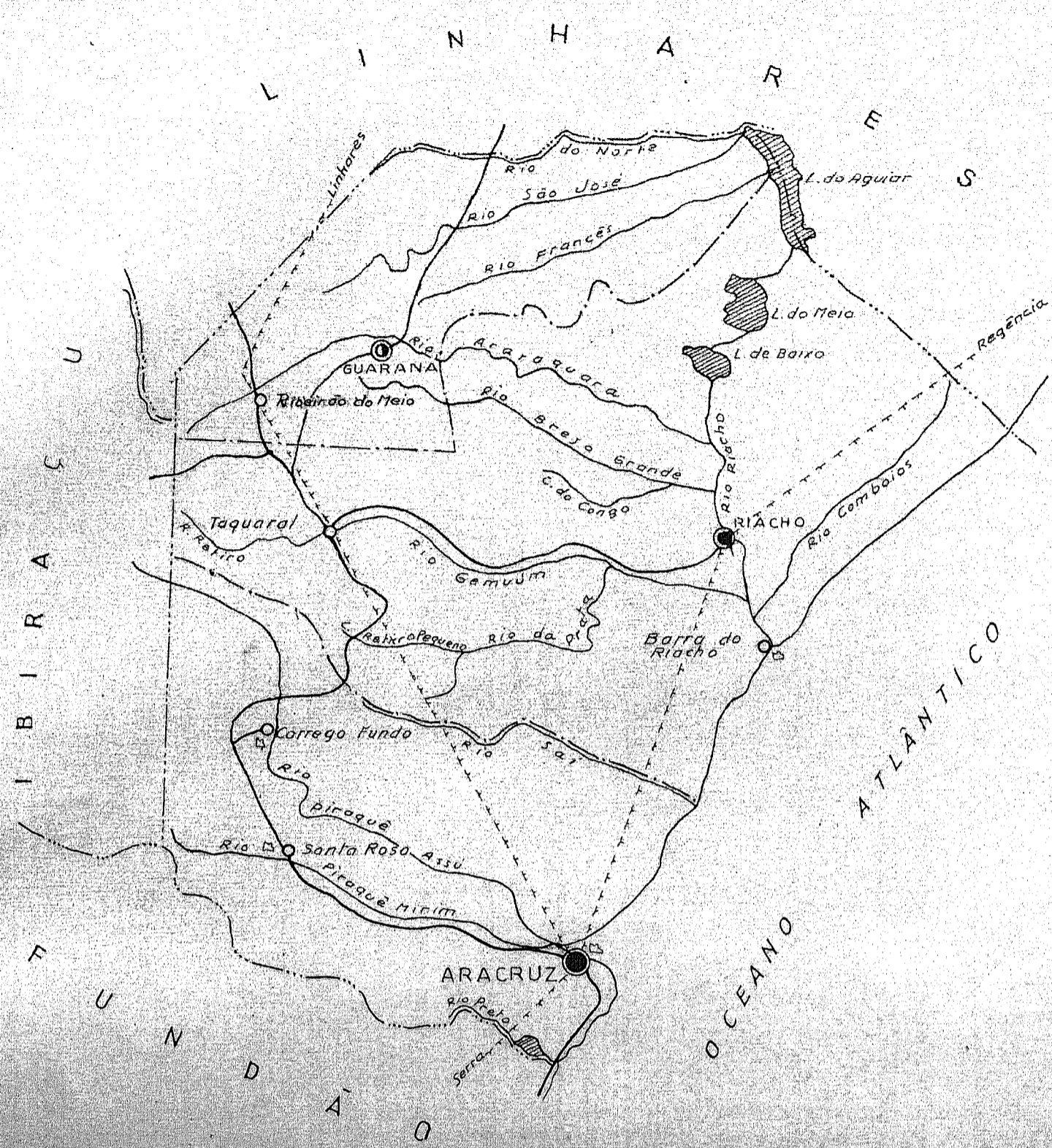
CARTOGRAMA dos TRANSPORTES E COMUNICAÇÕES

MUNICÍPIO DE ANCHIETA
ESTADO DO ESPIRITO SANTO



INFORMAÇÕES COMPLEMENTARES DO MUNICÍPIO DA SEDE MUNICIPAL

População	População
Área em K ² 1944-48... 445	Latitude S... 20° 48' 14"
Densidade	Longitude W.G... 40° 39' 10"
Ponto culminante	Altitude... 6 m.

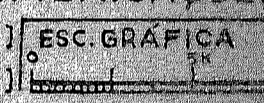


CONVENÇÕES

CIDADE	●	VILA	○	Povoado	○	Estação	○
Com agência postal	○	agência postal-telegráfica	○	serviço rádio-telegráfico	○	serviço rádio-telegráfico de ferrovias	○
Rede telegráfica	—+—+—+—+—	Rede telefônica	—•—•—•—•—	Ferrovias	—+—+—+—+—	Rodovias	—•—•—•—•—
Bitola larga	—+—+—+—+—	Bitola estreita	—•—•—•—•—	corrente	—+—+—+—+—	Estadual	—•—•—•—•—
Municipal	—+—+—+—+—	Rio e trecho navegável	—•—•—•—•—	Porta para grandes embarcações	—+—+—+—+—	pequenas embarcações	—•—•—•—•—
Oceano, lago, lagoa e acude	—+—+—+—+—	Aeroporto	—•—•—•—•—	Linha aérea regular	—+—+—+—+—	Correio Aéreo Nacional	—•—•—•—•—
Campos de pouso	—+—+—+—+—	Limites	—•—•—•—•—	Internacional	—+—+—+—+—	Intermunicipal	—•—•—•—•—
Interestadual	—+—+—+—+—	Interdistrital	—•—•—•—•—	Estrada carroçável	—+—+—+—+—		

CARTOGRAMA DOS TRANSPORTES E COMUNICAÇÕES

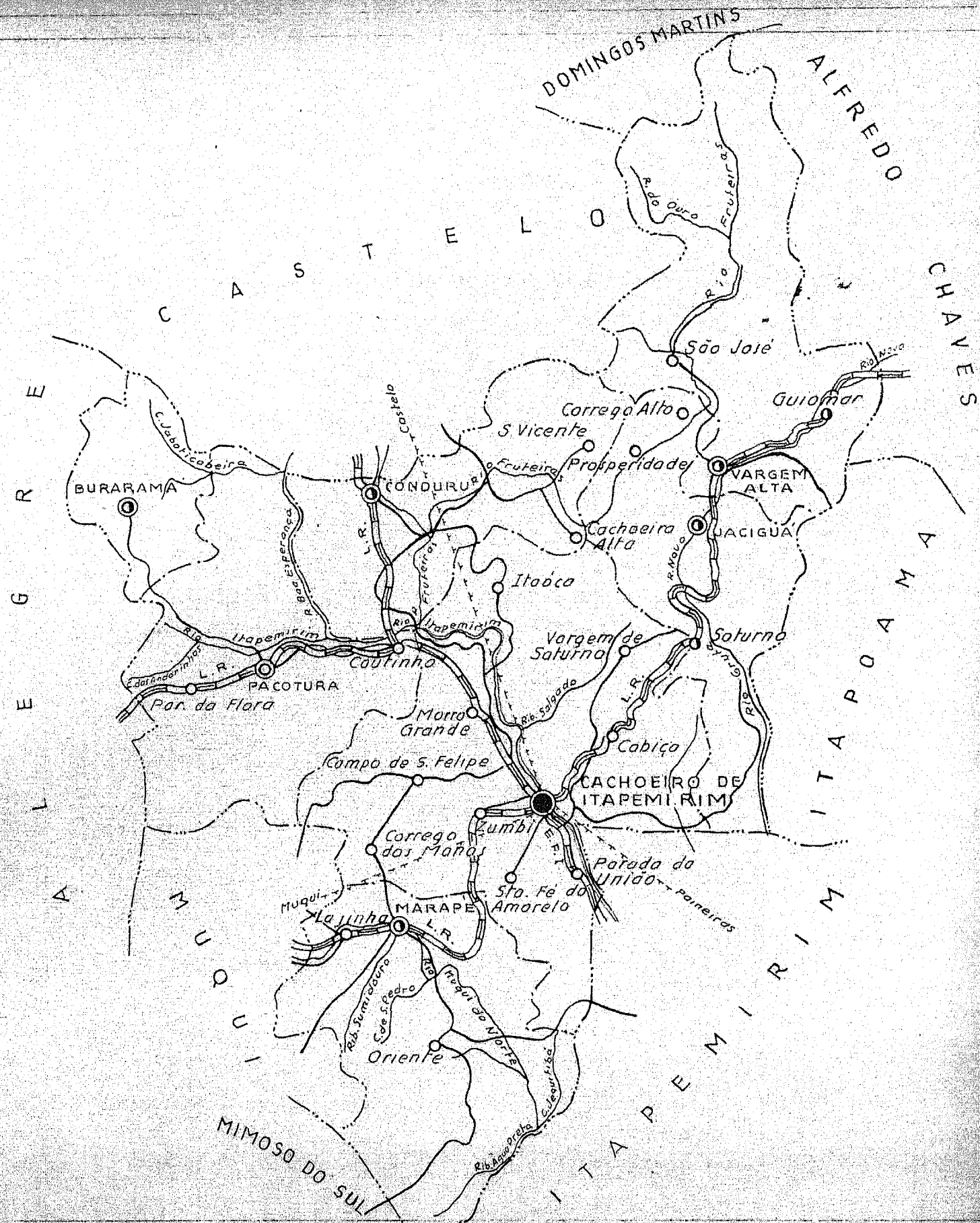
MUNICÍPIO DE ARACRUZ
ESTADO DO ESPÍRITO SANTO



INFORMAÇÕES COMPLEMENTARES DO MUNICÍPIO DA SEDE MUNICIPAL

População	População
Área em K ² 1944-48	1.376
Densidade	Latitude S. 19° 57' 12"
Ponto culminante	Longitude W.G. 40° 09' 13"
	Altitude 5 m

ORGANIZADO E EXECUTADO EM FEVEREIRO DE 1949 PELO
INSTITUTO CARTOGRAFICO CANABRAVA BARREIROS
RUA SENADOR DANTAS, 15 - GRANDE - TEL. 42-6263 - RIO DE JANEIRO



CONVENÇÕES

- CIDADE VILA Povoado Estação
- Com agência postal
- " agência postal-telegráfica
- " serviço rádio-telegráfico
- " serviço rádio-telegráfico de Ferrovias
- Rêde telegráfica
- Rêde telefônica
- Ferrovias
- Bitola larga Rodovias
- " corrente Federal
- " estreita Estadual
- " Municipal
- Rio e trecho navegável
- Porto para grandes embarcações
- " pequenas embarcações
- Oceano, lago, lagoa e acude
- Aeroporto Linha aérea regular
- Campo de pouso Correio Aéreo Nacional
- Limites
- Internacional Intermunicipal
- Interestadual Interdistrital
- Estrada carroçável

CARTOGRAMA dos TRANSPORTES e COMUNICAÇÕES

MUNICÍPIO DE CACHOEIRO DE ITAPEMIRIM ESC. GRÁFICA 3:1
ESTADO DO ESPÍRITO SANTO

INFORMAÇÕES DO MUNICÍPIO		DA SEDE MUNICIPAL	
População.....		População.....	
Área em K ² 1944-48... 1.507		Latitude S..... 20° 51' 13"	
Densidade.....		Longitude W.G..... 41° 06' 21"	
Ponto culminante.....		Altitude..... 29 m	

ORGANIZADO E EXECUTADO EM FEVEREIRO DE 1949 PELO INSTITUTO CARTOGRAFICO CANABRAVA BARREIROS RUA SENADOR DANTAS, 15-6º ANDAR-TEL. 42-6263-RIO DE JANEIRO



CONVENÇÕES

- | | | | | | | | |
|------------------------|---|--------------------------------|---|---------------------------|---|--|---|
| CIDADE | ● | VILA | ○ | Povoado | ◦ | Estação | ⊙ |
| Com agência postal | ⊙ | agência postal-telegráfica | ⊙ | serviço rádio-telegráfico | ⊙ | serviço rádio-telegráfico de Ferrovias | ⊙ |
| Rede telegráfica | — | Rede telefônica | — | Ferrovias | — | Rodovias | — |
| Bitola larga | — | corrente | — | estreita | — | Federal | — |
| | — | | — | | — | Estadual | — |
| | — | | — | | — | Municipal | — |
| Rio e trecho navegável | — | Porto para grandes embarcações | — | pequenas embarcações | — | Oceano, lago, lagoa e acude | — |
| Aeroporto | — | Linha aérea regular | — | Correio Aéreo Nacional | — | Limites | — |
| Campo de pouso | — | Internacional | — | Intermunicipal | — | Interestadual | — |
| | — | | — | | — | Interdistrital | — |
| Estrada carroçável | — | | — | | — | | — |

CARTOGRAMA dos TRANSPORTES E COMUNICAÇÕES

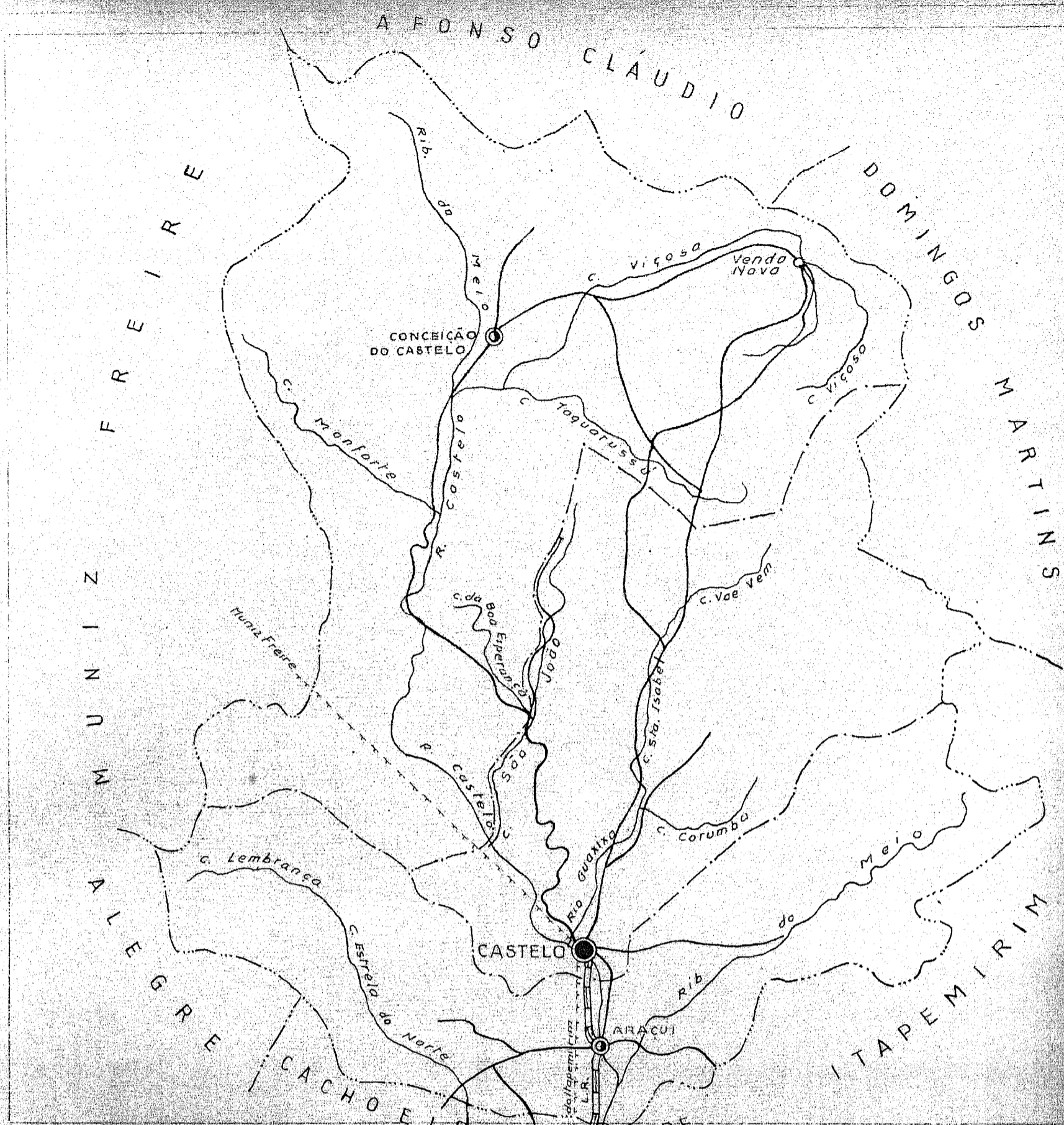
MUNICÍPIO DE CARIACICA
ESTADO DO ESPIRITO SANTO



INFORMAÇÕES COMPLEMENTARES DO MUNICÍPIO

DO MUNICÍPIO	DA SEDE MUNICIPAL
População.....	População.....
Área em K ² 1944-48.. 327	Latitude S..... 20° 15' 47"
Densidade.....	Longitude W.G. 40° 24' 36"
Ponto culminante.....	Altitude..... 34 m.

ORGANIZADO E EXECUTADO EM FEVEREIRO DE 1949 PELO
INSTITUTO CARTOGRÁFICO CANABRAVA BARREIROS
RUA SENADOR DANTAS, 15-6º ANDAR-TEL. 42-6263-RIO DE JANEIRO



CONVENÇÕES

- CIDADE VILA Povoado Estação
- Com agência postal
- agência postal-telegráfica
- serviço rádio-telegráfico
- serviço rádio-telegráfico de Ferrovias
- Rede telegráfica
- Rede telefônica
- Ferrovias
- Rodovias
- Bitola larga Federal
- corrente Estadual
- estreita Municipal
- Rio e trecho navegável
- Porto para grandes embarcações
- pequenas embarcações
- Oceano, lago, lagoa e acude
- Aeroporto Linha aérea regular
- Campo de pouso Correio Aéreo Nacional
- Limites
- Internacional Intermunicipal
- Interestadual Interdistrital
- Estrada carroçável

CARTOGRAMA DOS TRANSPORTES E COMUNICAÇÕES

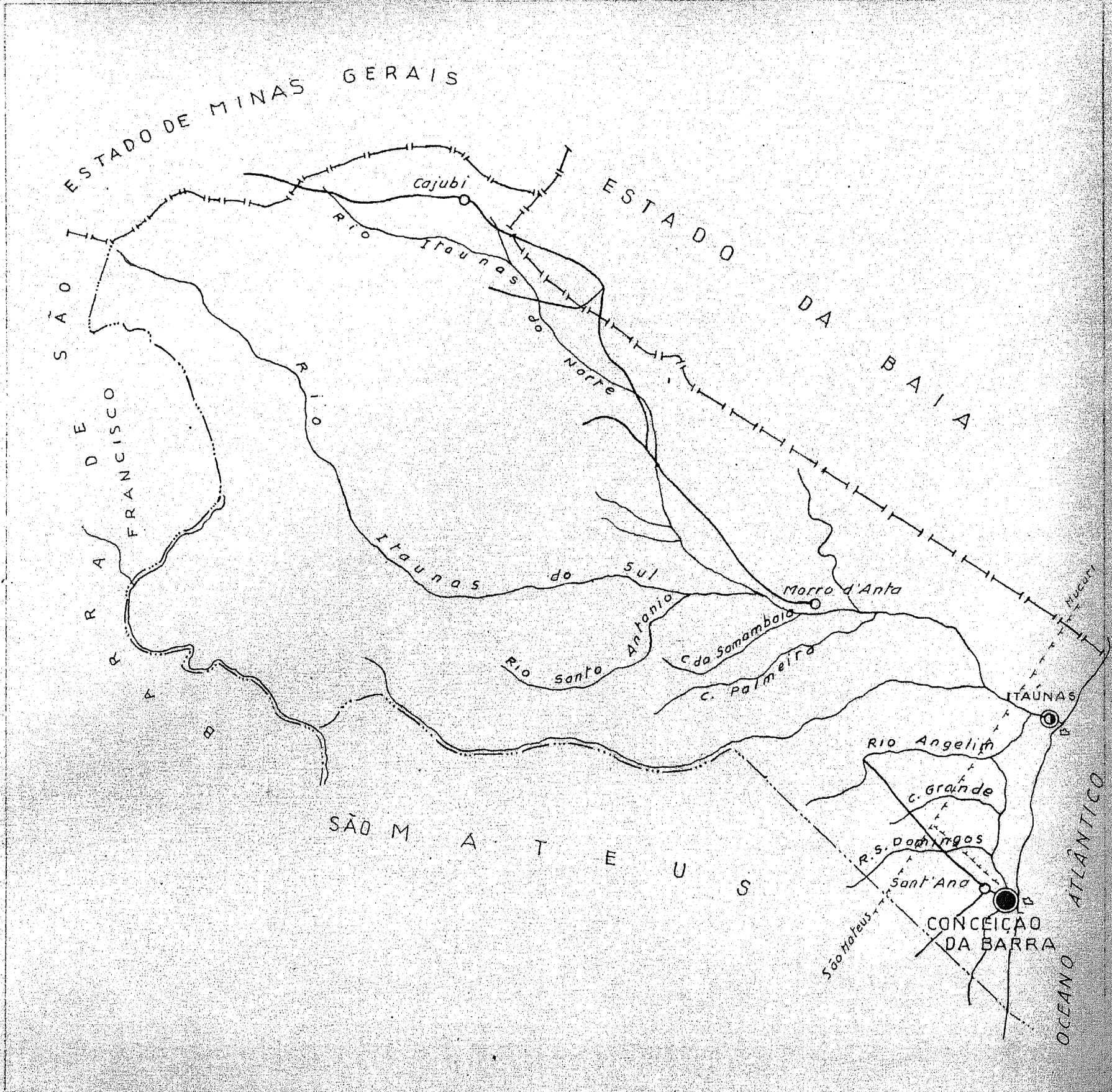
MUNICÍPIO DE CASTELO
ESTADO DO ESPIRITO SANTO



INFORMAÇÕES COMPLEMENTARES DO MUNICÍPIO DA SEDE MUNICIPAL

População.....	1.130	População.....	1.130
Área em Km ² 1944-48.....	1.130	Latitude S.....	20° 36' 02"
Densidade.....		Longitude W.G.....	41° 12' 15"
Ponto culminante.....		Altitude.....	650 m

ORGANIZADO E EXECUTADO EM FEVEREIRO DE 1949 PELO
INSTITUTO CARTOGRÁFICO CANABRAVA BARREIROS
RUA SENADOR DANTAS, 15-6º ANDAR-TEL. 42-6263-RIO DE JANEIRO



CONVENÇÕES

CIDADE	●	VILA	○	Povoado	○	Estação	■
Com agência postal	●		○		○		■
" agência postal-telegráfica	●		○		○		■
" serviço rádio-telegráfico	●		○		○		■
" serviço rádio-telegráfico de Ferrovias	●		○		○		■
Rede telegráfica	—		—		—		—
Rede telefônica	—		—		—		—
Ferrovias	—		—		—		—
Bitola larga	—		—		—		—
" corrente	—		—		—		—
" estreita	—		—		—		—
Rio e trecho navegável	—		—		—		—
Porto para grandes embarcações	—		—		—		—
" " pequenas embarcações	—		—		—		—
Oceano, lago, lagoa e açude	—		—		—		—
Aeroporto	—		—		—		—
Campo de pouso	—		—		—		—
Linhas Aéreas	—		—		—		—
Correio Aéreo Nacional	—		—		—		—
Limites	—		—		—		—
Internacional	—		—		—		—
Interestadual	—		—		—		—
Intermunicipal	—		—		—		—
Interdistrital	—		—		—		—
Estrada carroçável	—		—		—		—

CARTOGRAMA DOS TRANSPORTES E COMUNICAÇÕES

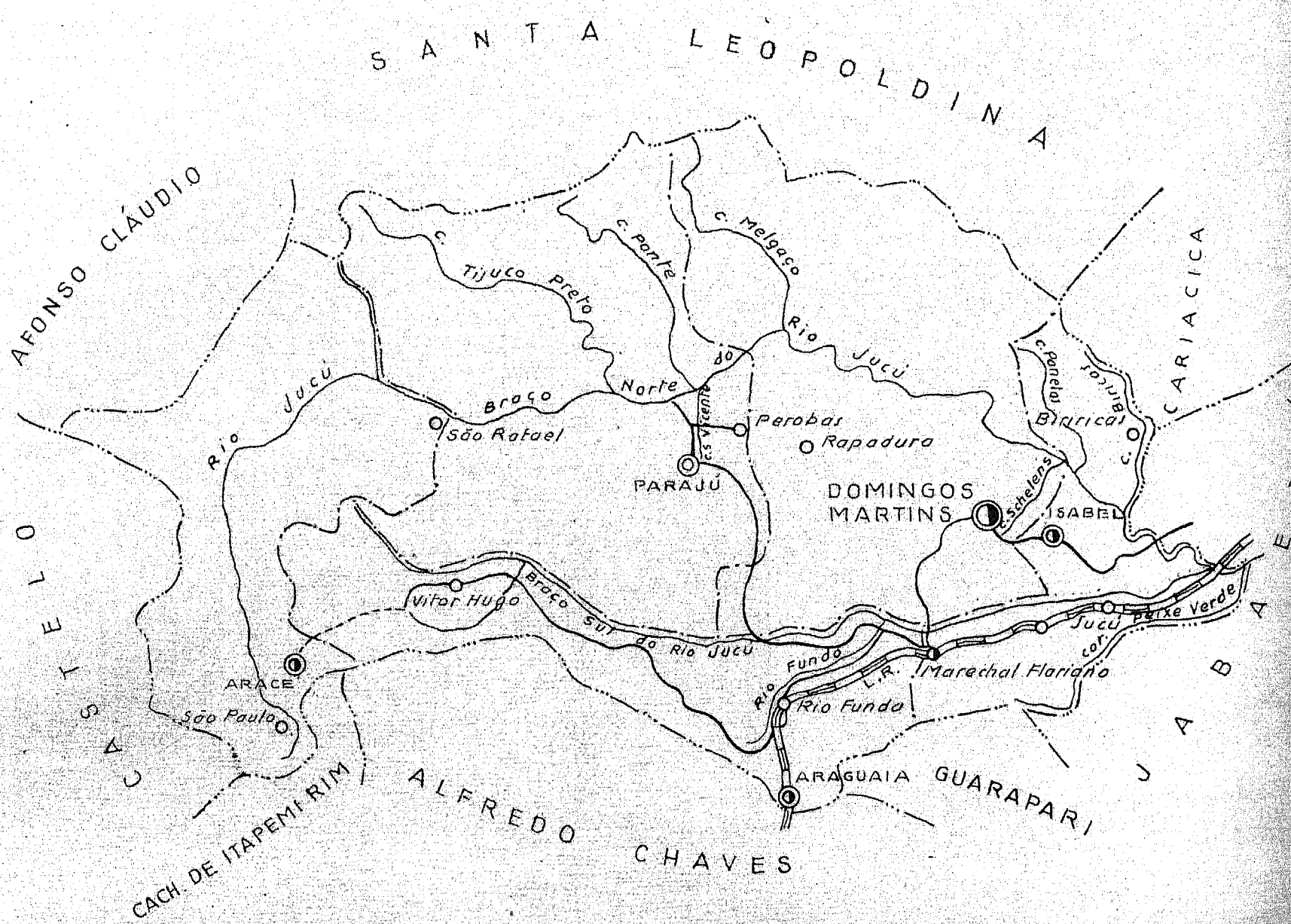
MUNICÍPIO DE CONCEIÇÃO DA BARRA
ESTADO DO ESPÍRITO SANTO



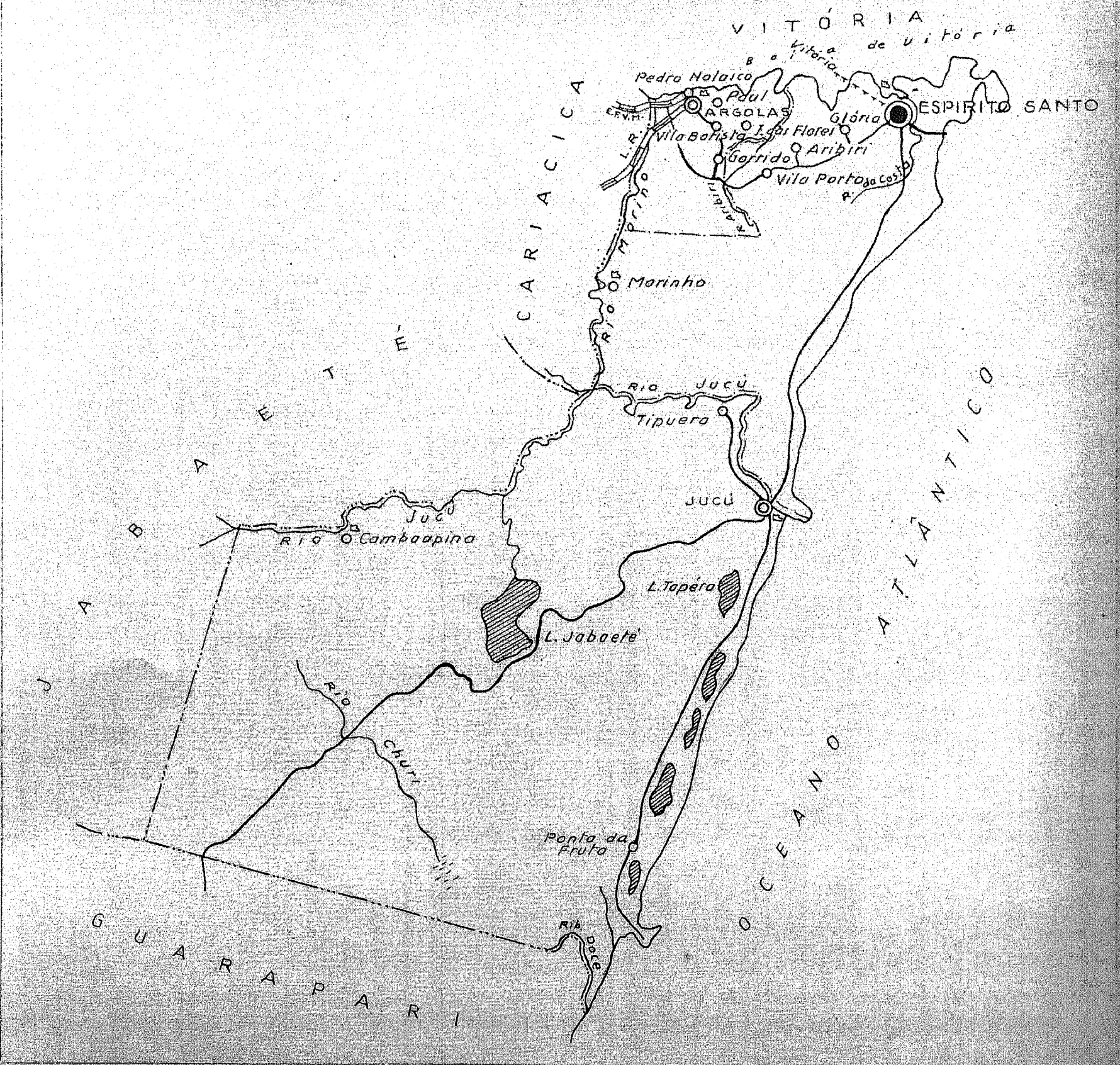
INFORMAÇÕES COMPLEMENTARES DO MUNICÍPIO

População	1	População	1
Área em K ² 1944-48	3.051	Latitude S	18° 35' 38"
Densidade		Longitude W/G	39° 44' 09"
Ponto culminante		Altitude	3 m

ORGANIZADO E EXECUTADO EM FEVEREIRO DE 1949 PELO
INSTITUTO CARTOGRÁFICO CANABRAVA BARREIROS
RUA SENADOR DANTAS, 15-6º ANDAR-TEL. 42-6263-RIO DE JANEIRO



CONVENÇÕES		CARTOGRAMA DOS TRANSPORTES E COMUNICAÇÕES	
CIDADE (C)	VILA (V)	Povoado (P)	Estação (E)
Com agência postal			
" agência postal-telegráfica			
" serviço rádio-telegráfico			
" serviço rádio-telegráfico de ferrovias			
Rêde telegráfica			
Rêde telefônica			
Ferrovias	Rodovias		
Bitola larga	Federal		
" corrente	Estadual		
" estreita	Municipal		
Rio e trecho navegável			
Porto para grandes embarcações			
" pequenas embarcações			
Oceano, lago, lagoa e acude			
Aeroporto	Linha aérea regular		
Campo de pouso	Correio Aéreo Nacional		
Limites			
Internacional	Intermunicipal		
interestadual	Interdistrital		
Estrada carroçável			
		MUNICÍPIO DE DOMINGOS MARTINS	
		ESTADO DO ESPÍRITO SANTO	
		ESC. GRÁFICA 3K	
INFORMAÇÕES DO MUNICÍPIO		COMPLEMENTARES DA SEDE MUNICIPAL	
População	1.350	População	
Área em Km ² 1944-48		Latitude S.	20° 21' 49"
Densidade		Longitude W.G.	40° 39' 35"
Ponto culminante		Altitude	50 m.
ORGANIZADO E EXECUTADO EM FEVEREIRO DE 1949 PELO INSTITUTO CARTOGRAFICO CANABRAVA BARREIROS RUA SENADOR DANTAS, 15-6º ANDAR-TEL. 42-6263-RIO DE JANEIRO			



CONVENÇÕES

CIDADE	●	VILA	○	Povoado	○	Estação	○
Com agência postal	●		○		○		
" agência postal-telegráfica	●		○		○		
" serviço rádio-telegráfico	●		○		○		
" serviço rádio-telegráfico de ferrovias	●		○		○		
Rede telegráfica	—+—+—+—+—						
Rede telefônica	—•—•—•—•—						
Ferrovias	—+—+—+—+—	Rodovias	—•—•—•—•—				
Bitola larga	—+—+—+—+—	Federal	—•—•—•—•—				
" corrente	—+—+—+—+—	Estadual	—•—•—•—•—				
" estreita	—+—+—+—+—	Municipal	—•—•—•—•—				
Rio e trecho navegável	—•—•—•—•—						
Porto para grandes embarcações	—•—•—•—•—						
" pequenas embarcações	—•—•—•—•—						
Oceano, lago, lagoa e acude	—•—•—•—•—						
Aeroporto	—•—•—•—•—	Linha aérea regular	—•—•—•—•—				
Campo de pouso	—•—•—•—•—	Correio Aéreo Nacional	—•—•—•—•—				
Limites							
Internacional	—•—•—•—•—	Intermunicipal	—•—•—•—•—				
Interestadual	—•—•—•—•—	Interdistrital	—•—•—•—•—				
Estrada carroçável	—•—•—•—•—						

CARTOGRAMA DOS TRANSPORTES E COMUNICAÇÕES

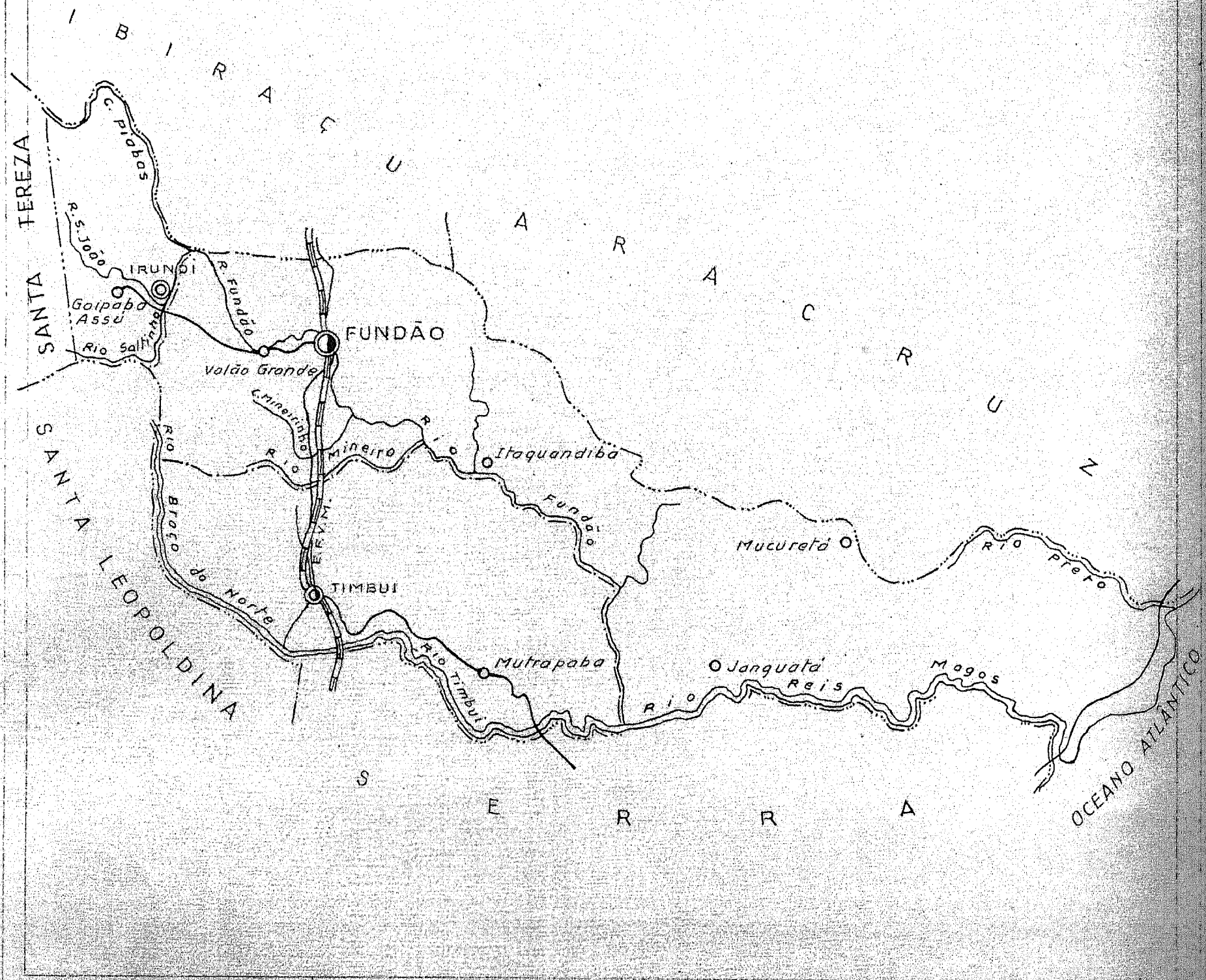
MUNICÍPIO DE ESPIRITO SANTO
ESTADO DO ESPIRITO SANTO



INFORMAÇÕES COMPLEMENTARES

DO MUNICÍPIO		DA SEDE MUNICIPAL	
População	134	População	134
Área em Km ² 1944-48	134	Latitude S	20° 19' 48"
Densidade	134	Longitude W.G.	40° 17' 40"
Ponto culminante	134	Altitude	3 m

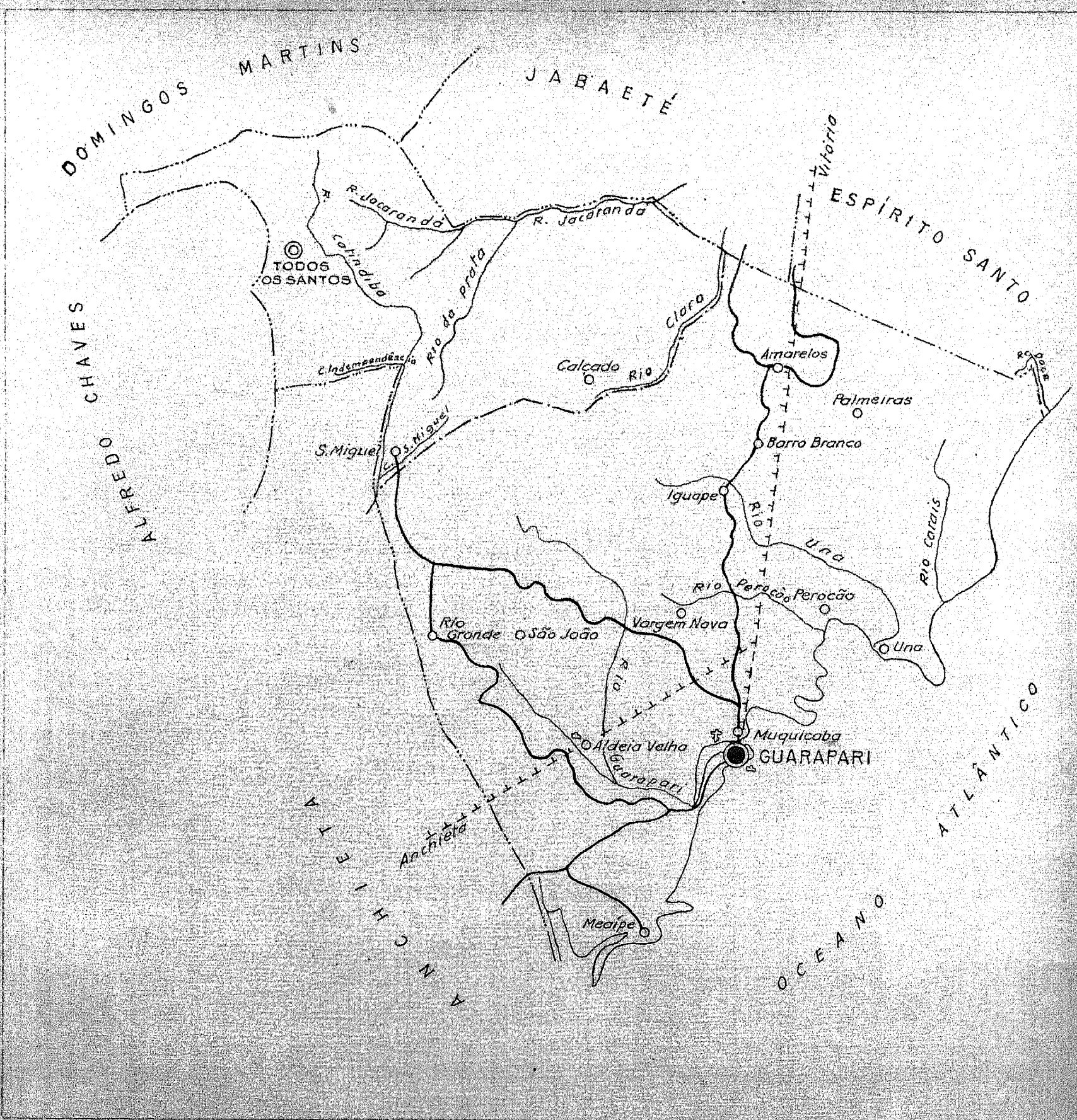
ORGANIZADO E EXECUTADO EM DE 1949 PELO
INSTITUTO CARTOGRÁFICO CANABRAVA BARREIROS
RUA SENADOR DANTAS, 15-6º ANDAR-TEL. 42-6263-RIO DE JANEIRO



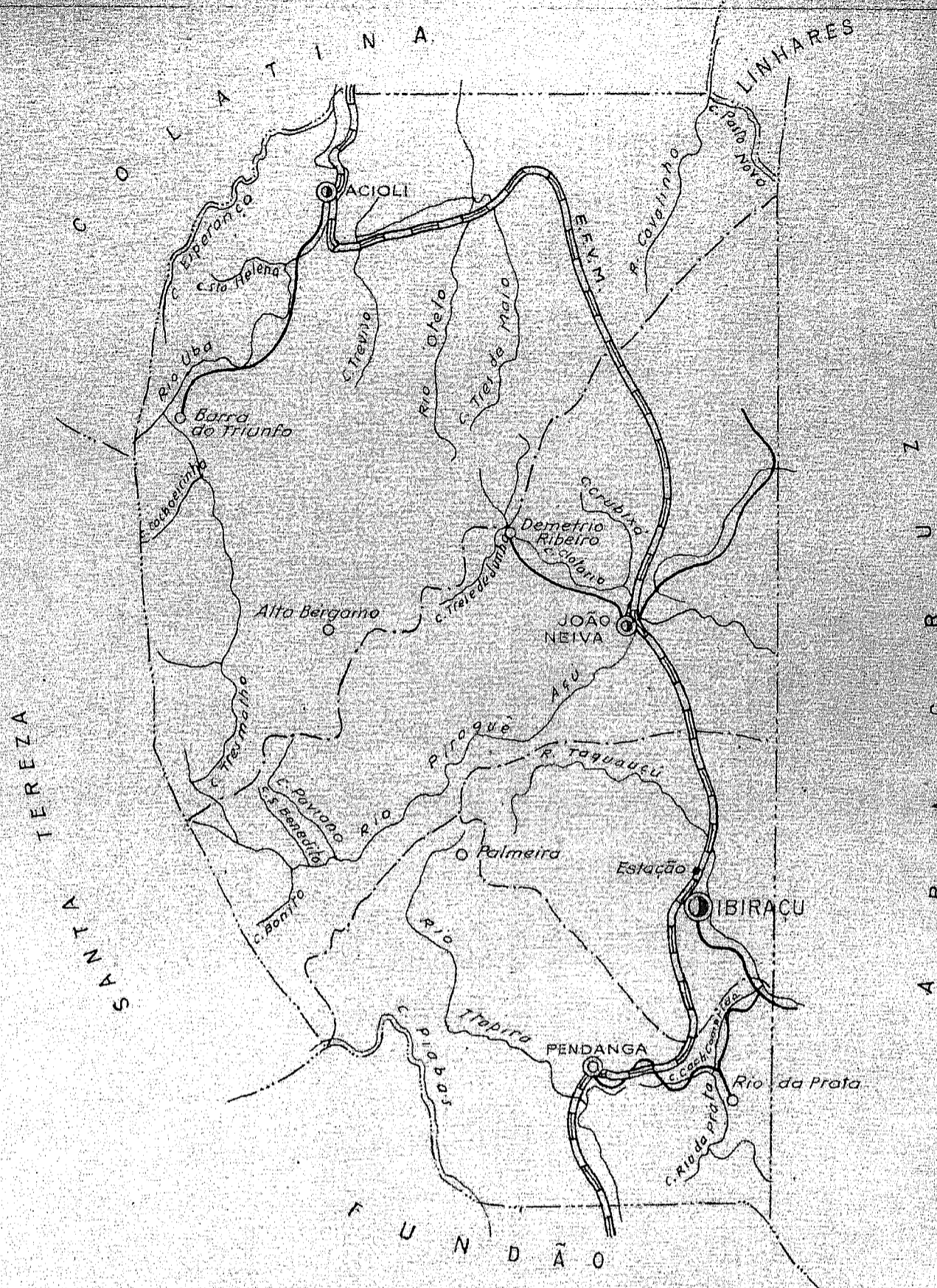
CONVENÇÕES		CARTOGRAMA DOS TRANSPORTES E COMUNICAÇÕES	
CIDADE (●)	VILA (○)	Povoado (○)	Estação (■)
Com agência postal	agência postal-telegráfica	serviço rádio-telegráfico	serviço rádio-telegráfico de Ferrovias
Rede telegráfica	Rede telefônica	Ferrovias	Rodovias
Bitola larga	" corrente	" estreita	Rio e trecho navegável
Porto para grandes embarcações	" pequenas embarcações	Oceano, lago, lagoa e acude	Aeroporto
Campo de pouso	Linha aérea regular	Correio Aéreo Nacional	Limites
Limites Internacional	Intermunicipal	Interestadual	Interdistrital
Estrada carroçável			

MUNICÍPIO DE FUNDÃO		ESTADO DO ESPÍRITO SANTO	
População		População	
Área em K ² 1944-48	301	Latitude S	19° 56' 40"
Densidade		Longitude W.G.	40° 24' 50"
Ponto culminante		Altitude	39 m.

ORGANIZADO E EXECUTADO EM FEVEREIRO DE 1949 PELO
 INSTITUTO CARTOGRÁFICO CANABRAVA BARREIROS
 RUA SENADOR DANTAS, 15-6º ANDAR - TEL. 42-6263 - RIO DE JANEIRO



CONVENÇÕES		CARTOGRAMA DOS TRANSPORTES E COMUNICAÇÕES	
CIDADE	VILA	MUNICÍPIO DE GUARAPARI	
Com agência postal	Estação	ESTADO DO ESPÍRITO SANTO	
" agência postal-telegráfica	" serviço rádio-telegráfico	ESC. GRÁFICA	
" serviço rádio-telegráfico de ferrovias	Réde telegráfica	1 1K	
Réde telefônica	Réde ferroviária	INFORMAÇÕES COMPLEMENTARES	
Ferrovias	Rodovias	DO MUNICÍPIO	DA SEDE MUNICIPAL
Bitola larga	Federal	População.....	População.....
" corrente	Estadual	Área em K ² 1944-48... 584	Latitude S..... 20° 40' 08"
" estreita	Municipal	Densidade.....	Longitude W.G..... 40° 29' 41"
Rio e trecho navegável	Parto para grandes embarcações	Ponto culminante.....	Altitude..... 6 m
" pequenas embarcações	Oceano, lago, lagoa e acude		
Aeroporto	Linha aérea regular		
Campo de pouso	Correio Aéreo Nacional		
Limites			
Internacional	Intermunicipal		
Interestadual	Interdistrital		
Estrada carroçável			
ORGANIZADO E EXECUTADO EM FEVEREIRO DE 1949 PELO INSTITUTO CARTOGRÁFICO CANABRAVA BARREIROS RUA SENADOR DANTAS, 15-6º ANDAR-TEL. 42-6263-RIO DE JANEIRO			




CONVENÇÕES

- CIDADE VILA Povoado Estação
- Com agência postal.....
- » agência postal-telegráfica.....
- » serviço rádio-telegráfico.....
- » serviço rádio-telegráfico de Ferrovias.....
- Rede telegráfica.....
- Rede telefônica.....
- Ferrovias Rodovias
- Bitola larga..... Federal.....
- » corrente..... Estadual.....
- » estreita..... Municipal.....
- Rio e trecho navegável.....
- Porto para grandes embarcações.....
- » pequenas embarcações.....
- Oceano, lago, lagoa e acude.....
- Aeroporto..... Linha aérea regular...
- Campo de pouso..... Correio Aéreo Nacional...
- Limites**
- Internacional..... Intermunicipal.....
- Interestadual..... Interdistrital.....
- Estada carroçável.....

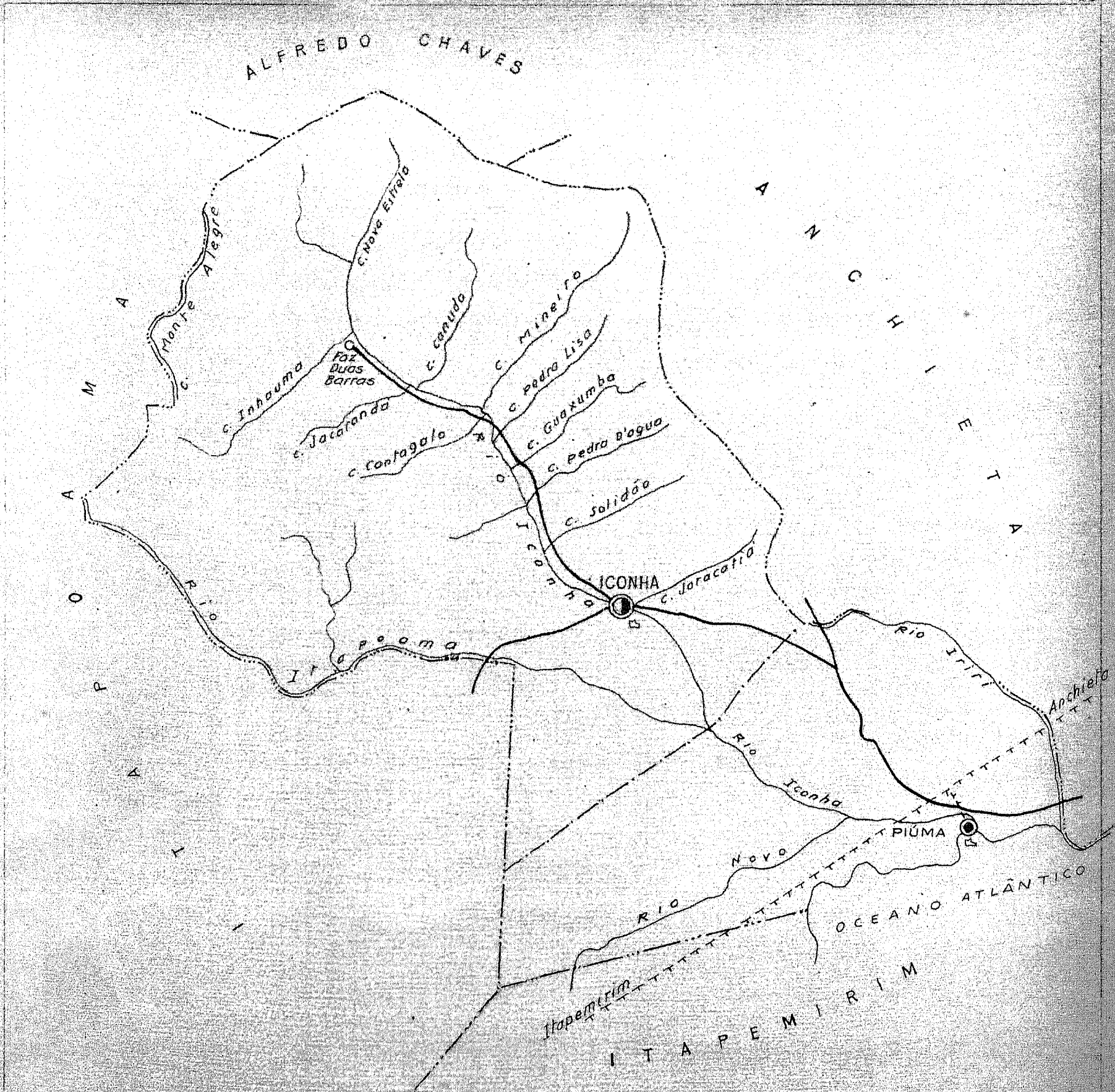
CARTOGRAMA DOS TRANSPORTES E COMUNICAÇÕES

MUNICÍPIO DE IBIRACÚ
ESTADO DO ESPÍRITO SANTO



INFORMAÇÕES DO MUNICÍPIO		COMPLEMENTARES DA SEDE MUNICIPAL	
População.....	1	População.....	1
Área em Km ² 1944-48... 446	1	Latitude S..... 19° 49' 51"	1
Densidade.....	1	Longitude W.G..... 40° 22' 00"	1
Ponto culminante.....	1	Altitude..... 27 m.	1

ORGANIZADO E EXECUTADO EM FEVEREIRO DE 1949 PELO
INSTITUTO CARTOGRÁFICO CANABRAVA BARREIROS
RUA SENADOR DANTAS, 15-6º ANDAR-TEL. 42-6263-RIO DE JANEIRO



CONVENÇÕES

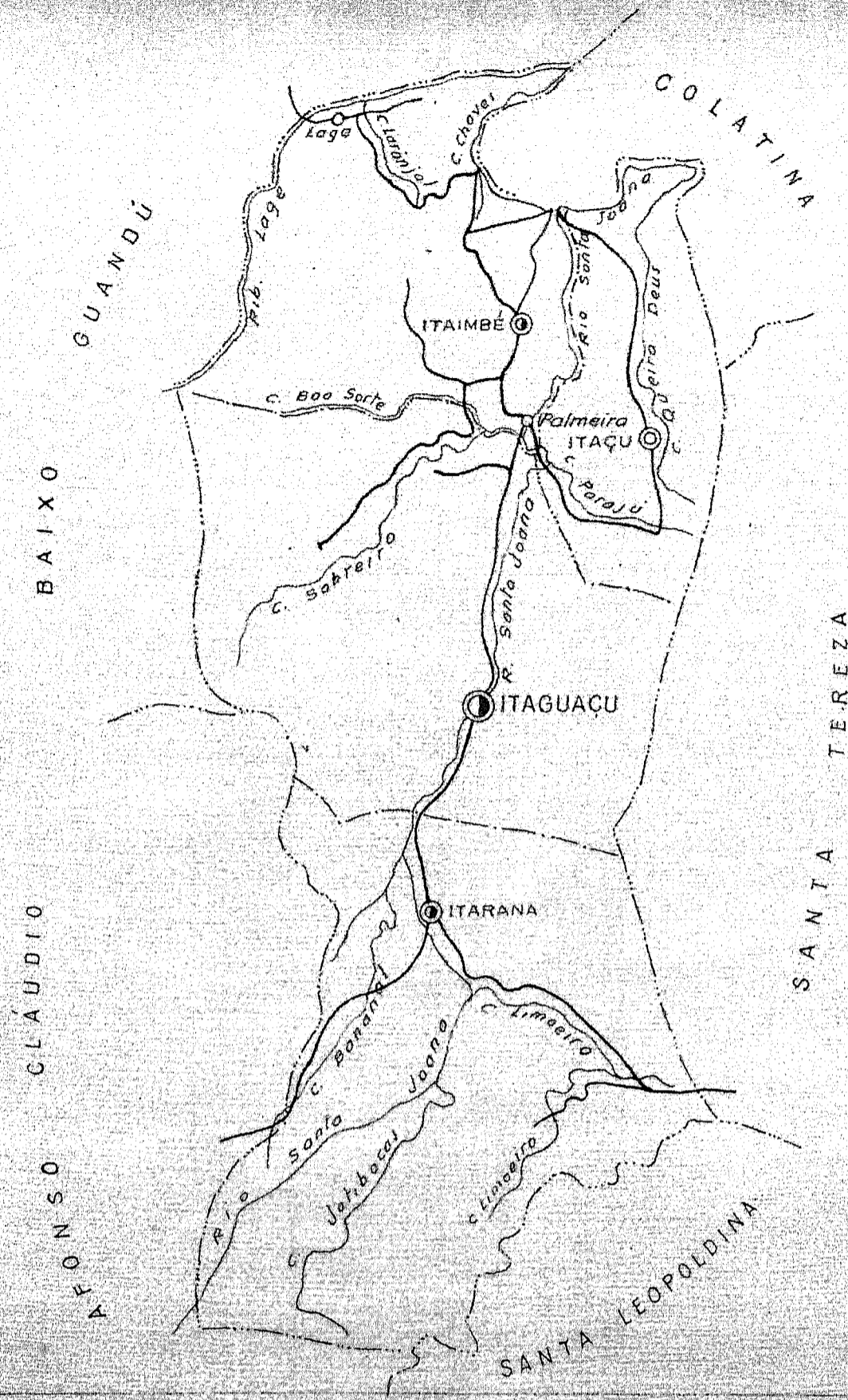
- | | | | | | |
|------------------------|--------------------------------|-------------------------------|--|---------------------------------|------------------------------------|
| CIDADE (●) | VILA (○) | Povoado ou Estação (○) | CIDADE (●) | VILA (○) | Assento (○) |
| Com agência postal (●) | agência postal-telegráfica (●) | serviço rádio-telegráfico (●) | serviço rádio-telegráfico de Ferrovias (●) | Rêde telegráfica (---) | Rêde telefônica (---) |
| Ferrovias | Rodovias | Bitola larga (—) | Federal (—) | corrente (—) | Estadual (—) |
| | | estreita (—) | Municipal (—) | Rio e trecho navegável (—) | Porto para grandes embarcações (—) |
| | | | | | pequenas embarcações (—) |
| | | | | Oceano, lago, lagoa e açude (—) | Aeroporto (—) |
| | | | | | Linha aérea regular (—) |
| | | | | Campo de pouso (—) | Correio Aéreo Nacional (—) |
| | | | | Limites | |
| | | | | Internacional (---) | Intermunicipal (---) |
| | | | | Interestadual (---) | Interdistrital (---) |
| | | | | Estrada carroçável (---) | |

CARTOGRAMA DOS TRANSPORTES E COMUNICAÇÕES
MUNICÍPIO DE ICONHA
ESTADO DO ESPÍRITO SANTO



INFORMAÇÕES DO MUNICÍPIO		COMPLEMENTARES DA SEDE MUNICIPAL	
População.....		População.....	
Área em K ² 1944-48... 292		Latitude S..... 20° 47' 42"	
Densidade.....		Longitude W.G.... 40° 48' 33"	
Ponto culminante.....		Altitude..... 80 m.	

ORGANIZADO E EXECUTADO EM FEVEREIRO DE 1949 PELO
 INSTITUTO CARTOGRÁFICO CANABRAVA BARREIROS
 RUA SENADOR DANTAS, 15-6º ANDAR-TEL. 42-6263-RIO DE JANEIRO



CONVENÇÕES

CIDADE (Círculo com ponto central)	VILA (Círculo com ponto central)	Paróquia (Círculo com ponto central)	CIDADE (Círculo com ponto central)	VILA (Círculo com ponto central)	Paróquia (Círculo com ponto central)
Com agência postal	" agência postal telegráfica	" serviço rádio-telegráfico	" serviço rádio-telegráfico de ferrovias	Rede telegráfica	Rede telefônica
Ferrovias	Rodovias	Bitola larga	" corrente	" estreita	Rio e trecho navegável
Pôrto para grandes embarcações	" pequenas embarcações	Oceano, lago, lagoa e acude	Aeroporto	Campos de pouso	Limites
Limites Internacionais	Limites Inter Municipais	Limites Interestaduais	Limites Inter Distritais	Estrada carroçavel	

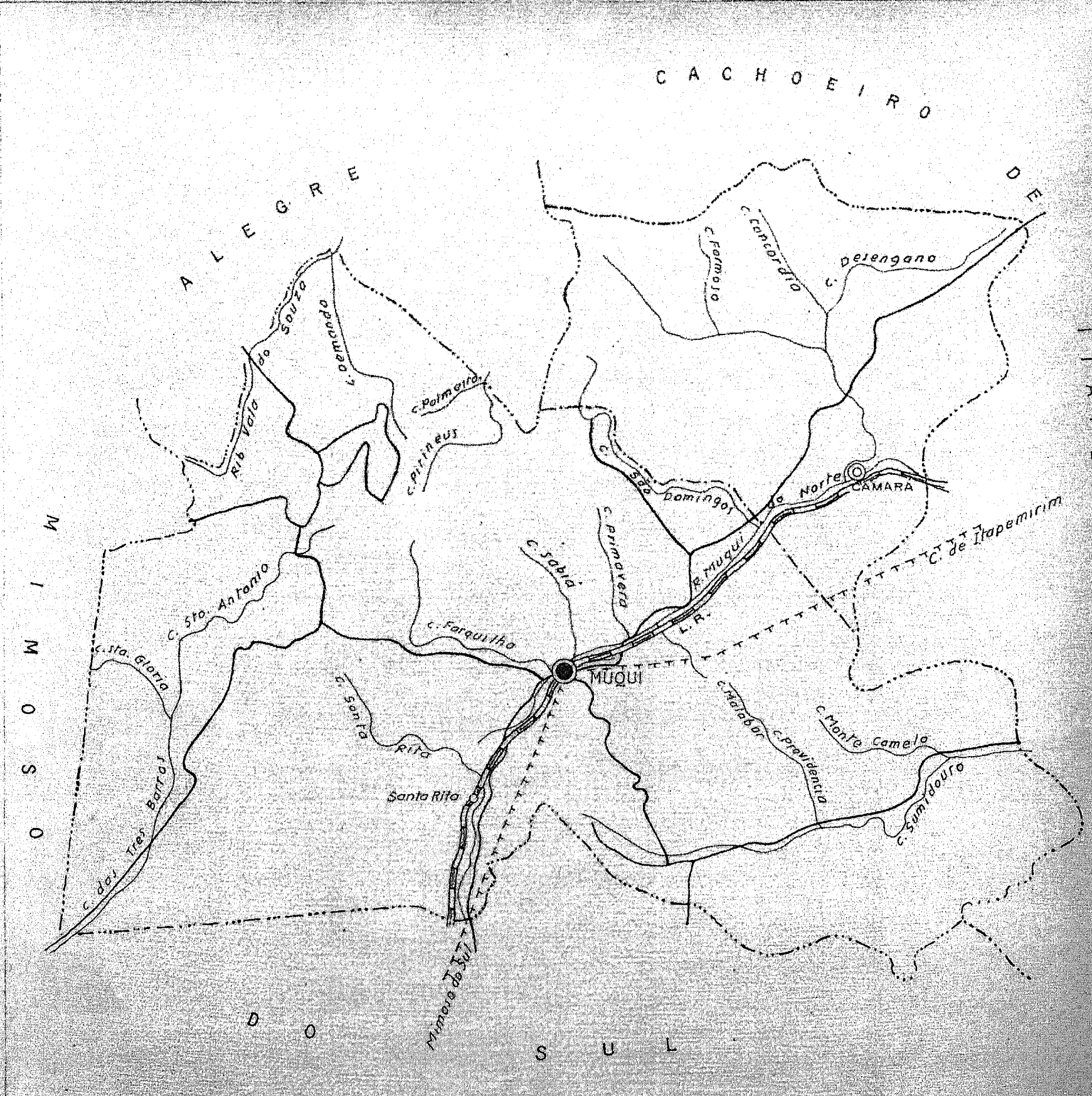
CARTOGRAMA DOS TRANSPORTES E COMUNICAÇÕES

MUNICÍPIO DE ITAGUAÇU
ESTADO DO ESPÍRITO SANTO



INFORMAÇÕES DO MUNICÍPIO		COMPLEMENTARES DA SEDE MUNICIPAL	
População	902	População	
Área em Km ² 1944-48		Latitude S	19° 48' 04"
Densidade		Longitude W.G.	40° 51' 32"
Ponto culminante		Altitude	135 m.

ORGANIZADO E EXECUTADO EM FEVEREIRO DE 1949 PELO
INSTITUTO CARTOGRAFICO CANABRAVA BARREIROS
RUA SENADOR DANTAS, 15-GRANDAP-TEL. 42-6263-RIO DE JANEIRO



CONVENÇÕES

CIDADE (Circulo com ponto no centro)	VILA (Circulo com ponto no centro)	Pousado ou Estação (Circulo com ponto no centro)	CIDADE (Circulo com ponto no centro)	VILA (Circulo com ponto no centro)	Pousado (Circulo com ponto no centro)
Com agência postal	" agência postal telegráfica	" serviço rádio-telegráfico	" serviço rádio-telegráfico de ferrovias	Réde telegráfica	Réde telefônica
Rodovias			Rodovias		
Bitola larga	" corrente	" estreita	Federal	Estadual	Municipal
Rio e trecho navegavel	Porto para grandes embarcações	" " pequenas embarcações	Oceano, lago, lagoa e acude	Aeroporto	Campos de pouso
Limites			Limites		
Internacional	Interestadual	Estrada carroçavel	Intermunicipal	Interdistrital	

CARTOGRAMA DOS TRANSPORTES E COMUNICAÇÕES

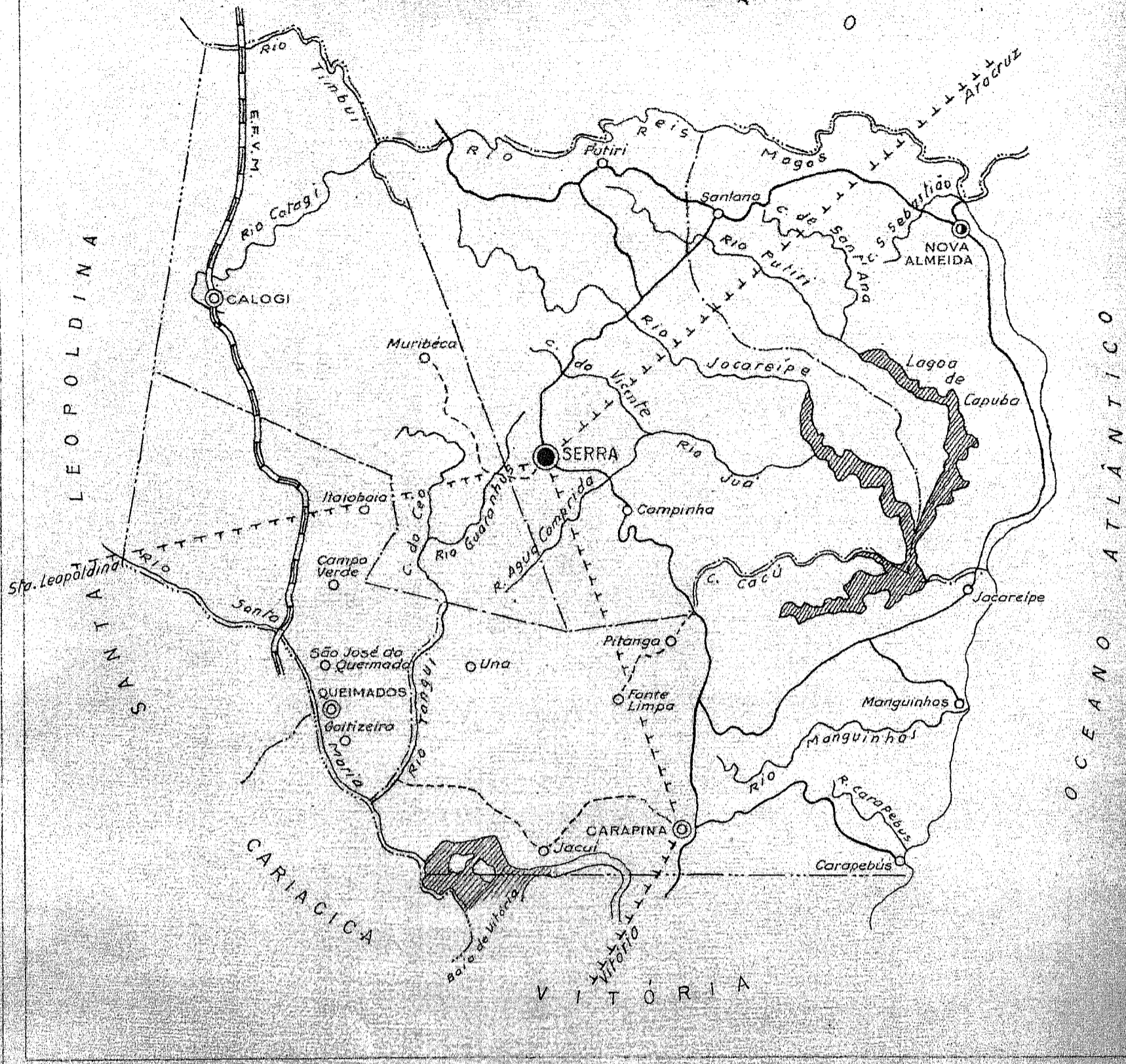
MUNICIPIO DE MUQUI
ESTADO DO ESPIRITO SANTO



INFORMAÇÕES DO MUNICIPIO		INFORMAÇÕES DA SEDE MUNICIPAL	
População	401	População	
Área em K ² 1944-48	401	Latitude S	20° 57' 02"
Densidade		Longitude W/G	41° 20' 32"
Ponto culminante		Altitude	239 m

ORGANIZADO E EXECUTADO EM FEVEREIRO DE 1949 PELO
INSTITUTO CARTOGRAFICO CANABRAVA BARREIROS
RUA SENADOR DANTAS, 15-6º ANDAR-TEL. 42-6263-RIO DE JANEIRO

F U N D A D O



CONVENÇÕES

CIDADE	●	VILA	○	Povoado	○	Estação	●
Com agência postal	○						
agência postal telegráfica	○						
serviço rádio-telegráfico	○						
serviço rádio-telegráfico de Ferrovias	○						
Rede telegráfica	---						
Rede telefônica	---						
Ferrovias	---	Rodovias	---				
Bitola larga	---	Federal	---				
corrente	---	Estadual	---				
estreita	---	Municipal	---				
Rio e trecho navegável	---						
Porto para grandes embarcações	---						
" " pequenas embarcações	---						
Oceano, lago, lagoa e açude	---						
Aeroporto	---	Linha aérea regular	---				
Campo de pouso	---	Correio Aéreo Nacional	---				
Limites							
Internacional	---	Intermunicipal	---				
Interestadual	---	Interdistrital	---				
Estrada carroçavel	---						

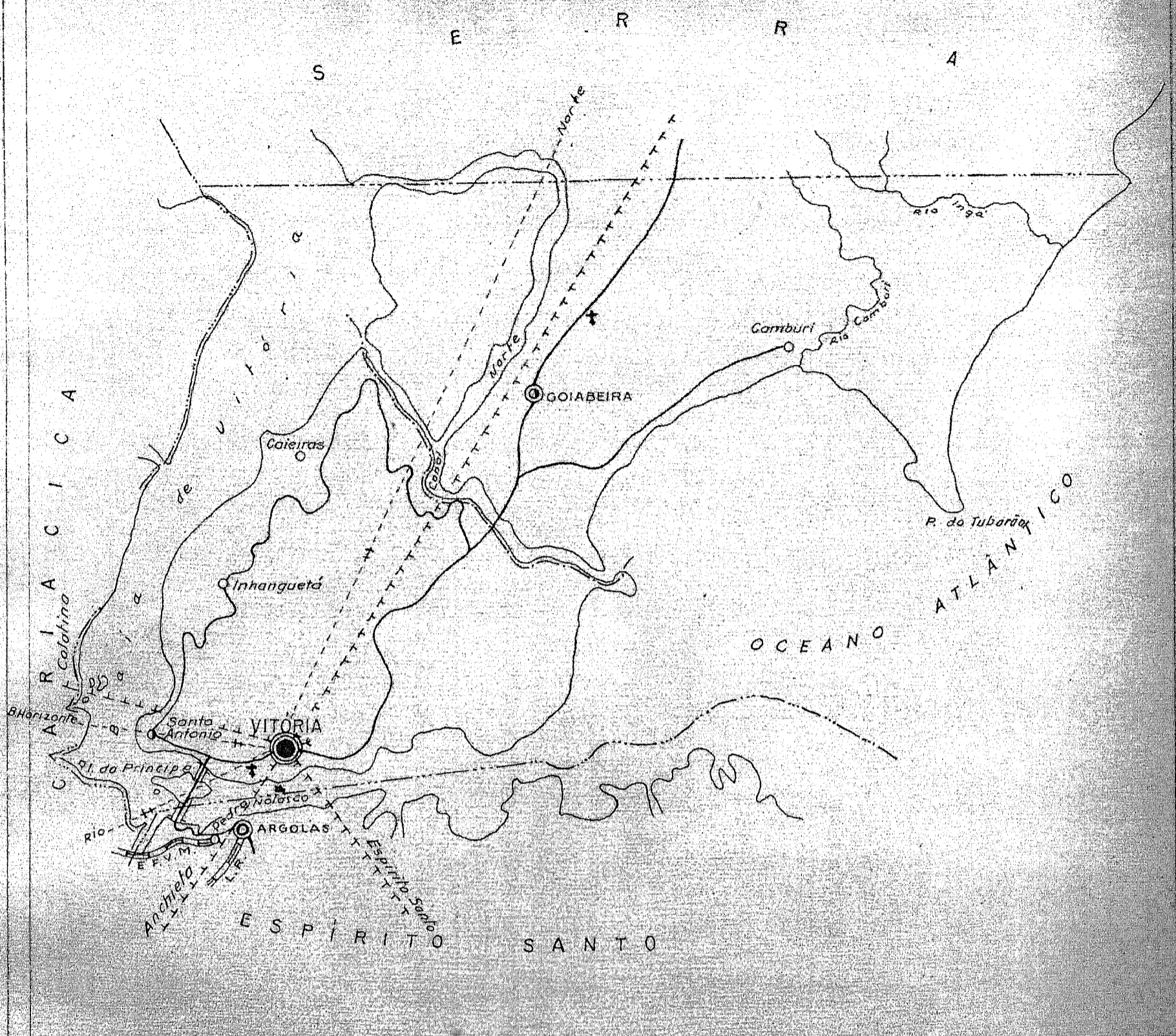
CARTOGRAMA DOS TRANSPORTES E COMUNICAÇÕES

MUNICÍPIO DE SERRA
ESTADO DO ESPÍRITO SANTO

ESC. GRÁFICA
3K

INFORMAÇÕES DO MUNICÍPIO	COMPLEMENTARES DA SEDE MUNICIPAL
População.....	População.....
Área em K ² 1944-48... 555	Latitude S..... 20° 07' 34"
Densidade.....	Longitude W.G..... 40° 18' 15"
Ponto culminante.....	Altitude..... 78 m.

ORGANIZADO E EXECUTADO EM FEVEREIRO DE 1949 PELO
INSTITUTO CARTOGRAFICO CANABRAVA BARREIROS
RUA SENADOR DANTAS, 15-6º ANDAR-TEL. 42-5263-RIO DE JANEIRO



CONVENÇÕES

CIDADE	●	VILA	○	Povoado	○	Estação	+
Com agência postal	●						
" agência postal-telegráfica	●						
" serviço rádio-telegráfico	●						
" serviço rádio-telegráfico de Ferrovias	●						
Réde telegráfica	—+—+—+—						
Réde telefônica	—•—•—•—						
Ferrovias	—+—+—+—	Rodovias	—•—•—•—				
Bitola larga	—+—+—+—	Federal	—•—•—•—				
" corrente	—+—+—+—	Estadual	—•—•—•—				
" estreita	—+—+—+—	Municipal	—•—•—•—				
Rio e trecho navegável	—•—•—•—						
Porto para grandes embarcações	—•—•—•—						
" " pequenas embarcações	—•—•—•—						
Oceano, lago, lagoa e acude	—•—•—•—						
Aeroporto	—•—•—•—	Linha aérea regular	—•—•—•—				
Campo de pouso	—•—•—•—	Correio Aéreo Nacional	—•—•—•—				
Limites							
Internacional	—•—•—•—	Intermunicipal	—•—•—•—				
Interestadual	—•—•—•—	Interdistrital	—•—•—•—				
Estrada carroçavel	—•—•—•—						

CARTOGRAMA dos TRANSPORTES e COMUNICAÇÕES
MUNICÍPIO DE VITÓRIA
ESTADO DO ESPÍRITO SANTO



INFORMAÇÕES COMPLEMENTARES DO MUNICÍPIO

População	118	DA SEDE MUNICIPAL
Área em K ² 1944-48	118	População
Densidade		Latitude S. 20° 18' 56"
Ponto culminante		Longitude W.G. 40° 19' 04"
		Altitude 3 m.

ORGANIZADO E EXECUTADO EM FEVEREIRO DE 1949 PELO
 INSTITUTO CARTOGRAFICO CANABRAVA BARREIROS
 RUA SENADOR DANTAS 15-6ª ANDAR - TEL. 42-6253 - RIO DE JANEIRO

M. FAZENDA
11298