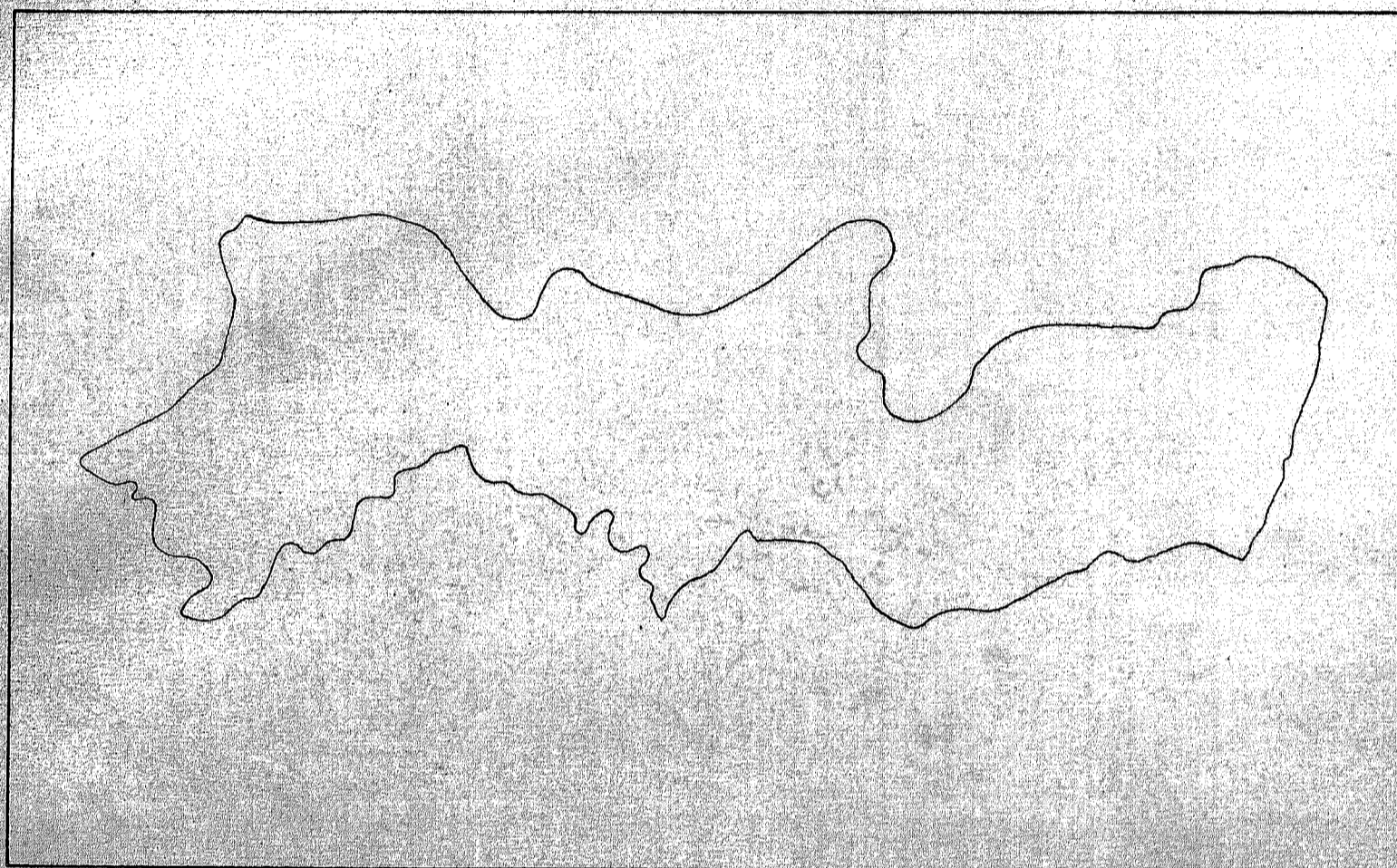


ESTADO DE PERNAMBUCO

CARTOGRAMAS MUNICIPAIS DOS TRANSPORTES E COMUNICAÇÕES

1949



DOCUMENTAÇÃO

A. Localização das cidades, vilas e povoados. { Mapas Municipais e Cartas Regionais
Hidrografia, rodovias e ferrovias

B. Divisão municipal { Atualizadas para o Quinquênio 1949-1953

C. Correios e telegrafos { "Relação das Agências Postais e Telegráficas do D. C. F. 1947"

D. Portos e navegação { "Relação dos Portos organizados ou não" do I. B. G. E.
Cartas e informações do D. N. de Portos Rios e Canais

E. Aeroportos { "Relação dos Aeroportos e Campos de Pauso" I. B. G. E.

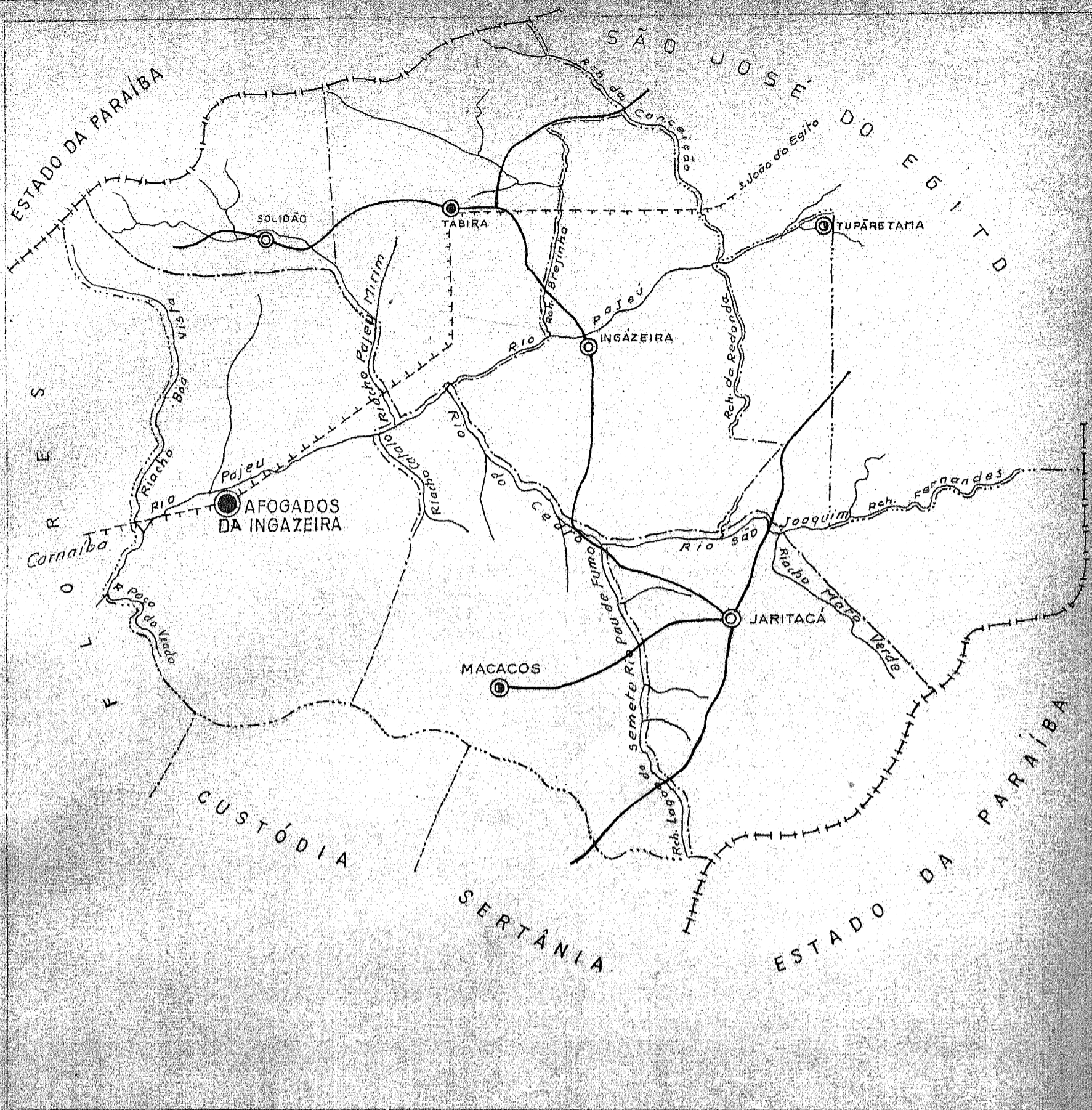
F. Linhas Aereas { "Relação das Linhas Aereas Regulares" I. B. G. E.

G. Informações complementares { Dados colhidos no Serviço de Documentação Municipal, do I. B. G. E.



9128134
159

MINISTÉRIO DA AGRICULTURA
SECRETARIA DE AGRICULTURA
SECRETARIA DE AGRICULTURA

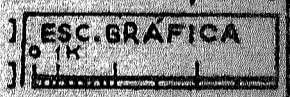


CONVENÇÕES

CIDADE	VILA	Povoado	Estação	CIDADE	VILA	Povoado
Com agência postal.....	agência postal-telegráfica.....	serviço rádio-telegráfico.....	serviço rádio-telegráfico de Ferrovias.....	Rede telegráfica.....	Rede telefônica.....	Ferrovias
Bitola larga.....	corrente.....	estreita.....	Rio e trecho navegavel.....	Porto para grandes embarcações.....	pequenas embarcações.....	Oceano, lago, lagoa e acude.....
Aeroporto.....	Linha aérea regular.....	Correio Aéreo Nacional.....	Limites			
Internacional.....	Intermunicipal.....	Interestadual.....	Interdistrital.....	Estrada carroçavel.....		

CARTOGRAMA DOS TRANSPORTES E COMUNICAÇÕES

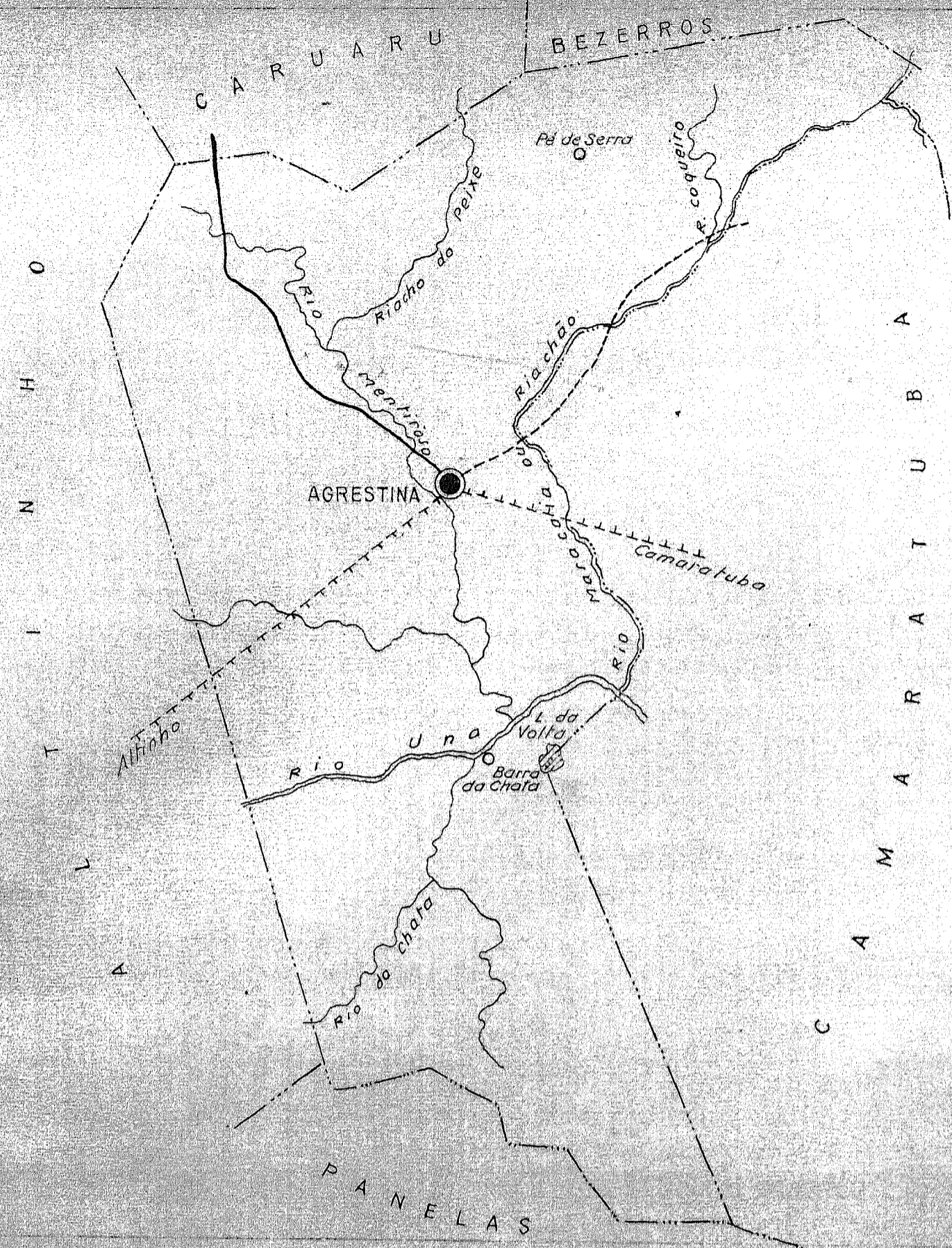
MUNICÍPIO DE AFOGADOS DA INGAZEIRA
ESTADO DE PERNAMBUCO



INFORMAÇÕES COMPLEMENTARES DO MUNICÍPIO

População.....	População.....
Área em Km ² 1944-48.....	Latitude S..... 7° 44' 55", 9
Densidade.....	Longitude W.G..... 37° 38' 04", 8
Ponto culminante.....	Altitude..... 525 m.

ORGANIZADO E EXECUTADO EM MARÇO DE 1949 PELO
INSTITUTO CARTOGRAFICO CANABRAVA BARREIROS
RUA SENADOR DANTAS, 15-6º ANDAR-TEL. 42-6263-RIO DE JANEIRO




CONVENÇÕES

CIDADE	●	VILA	○	Povoado	○	Estação	○
Com agência postal	●		○		○		○
" agência postal-telegráfica	●		○		○		○
" serviço rádio-telegráfico	●		○		○		○
" serviço rádio-telegráfico de Ferrovias	●		○		○		○
Rêde telegráfica	—		—		—		—
Rêde telefônica	—		—		—		—
Ferrovias	—	Rodovias	—		—		—
Bitola larga	—	Federal	—		—		—
" corrente	—	Estadual	—		—		—
" estreita	—	Municipal	—		—		—
Rio e trecho navegável	—		—		—		—
Porto para grandes embarcações	—		—		—		—
" " pequenas embarcações	—		—		—		—
Oceano, lago, lagoa e acude	—		—		—		—
Aeroporto	—	Linha aérea regular	—		—		—
Campo de pouso	—	Correio Aéreo Nacional	—		—		—
Limites							
Internacional	—	Intermunicipal	—		—		—
Interestadual	—	Interdistrital	—		—		—
Estrada carroçável	—		—		—		—

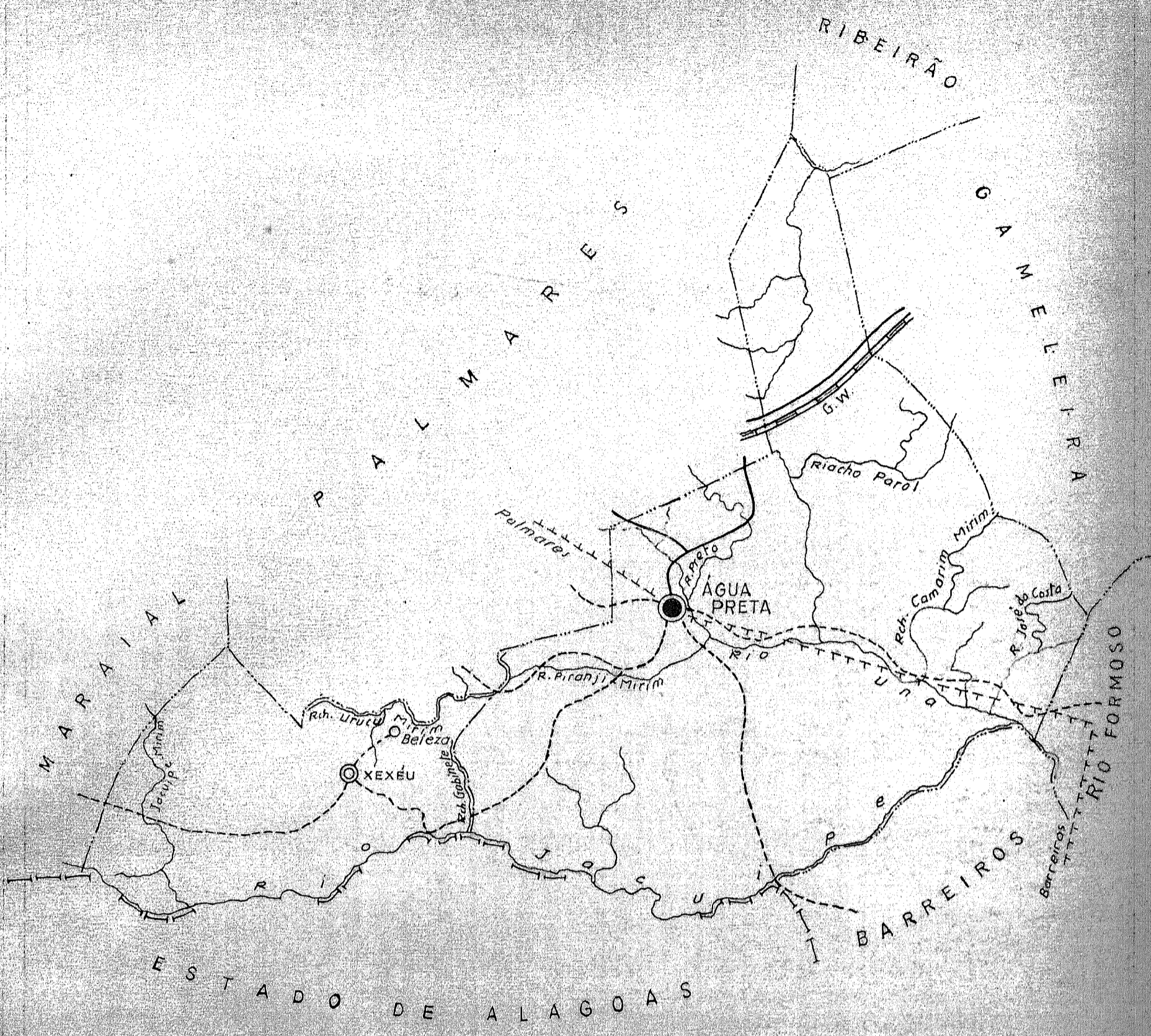
CARTOGRAMA DOS TRANSPORTES E COMUNICAÇÕES

MUNICÍPIO DE AGRESTINA
ESTADO DE PERNAMBUCO

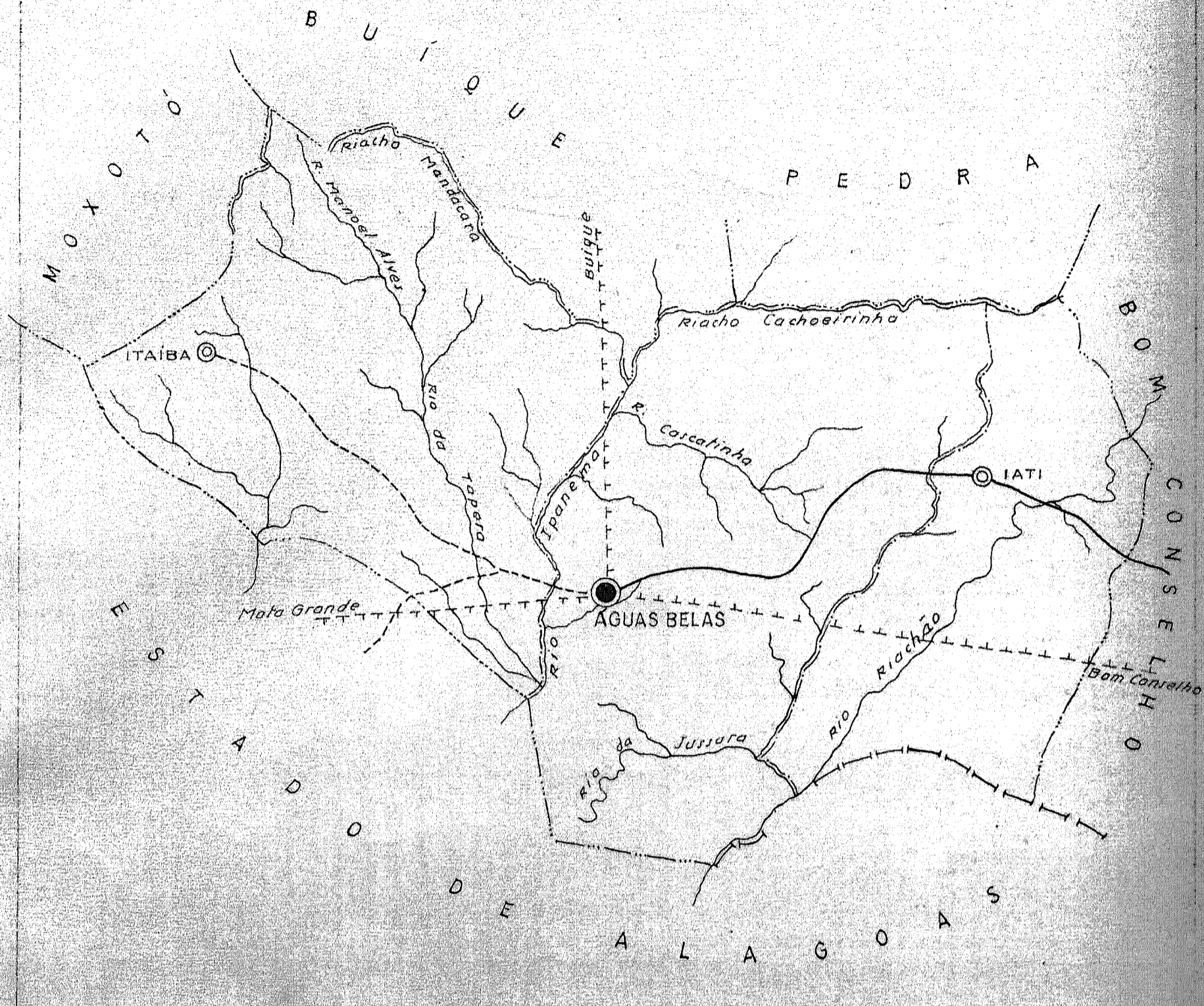


INFORMAÇÕES COMPLEMENTARES DO MUNICÍPIO		DA SEDE MUNICIPAL	
População	1	População	1
Área em K ² 1944-48	1	Latitude S	1 8° 27' 28",3
Densidade	1	Longitude W.G.	1 35° 57' 13",4
Ponto culminante	1	Altitude	1 435 m.

ORGANIZADO E EXECUTADO EM MARÇO DE 1949 PELO
INSTITUTO CARTOGRAFICO CANABRAVA BARREIROS
RUA SENADOR DANTAS, 15-6º ANDAR-TEL. 42-6263-RIO DE JANEIRO



<h3>CONVENÇÕES</h3> <p>CIDADE VILA Povoado Estação </p> <p>Com agência postal..... </p> <p>" agência postal-telegráfica..... </p> <p>" serviço rádio-telegráfico..... </p> <p>" serviço rádio-telegráfico de Ferrovias..... </p> <p>Réde telegráfica..... </p> <p>Réde telefônica..... </p> <p>Ferrovias..... </p> <p>Bitola larga..... </p> <p>" corrente..... </p> <p>" estreita..... </p> <p>Rio e trecho navegavel..... </p> <p>Porto para grandes embarcações..... </p> <p>" pequenas embarcações..... </p> <p>Oceano, lago, lagoa e açude..... </p> <p>Aeroporto..... </p> <p>Campo de pouso..... </p> <p>Limites</p> <p>Internacional..... </p> <p>Interestadual..... </p> <p>Estrada carroçavel..... </p>		<h3>CARTOGRAMA DOS TRANSPORTES E COMUNICAÇÕES</h3> <p>MUNICÍPIO DE ÁGUA PRETA</p> <p>ESTADO DE PERNAMBUCO</p> <p>ESC. GRÁFICA</p> <p>1 K</p>	
<h3>INFORMAÇÕES DO MUNICÍPIO</h3> <p>População.....</p> <p>Área em K² 1944-48.....</p> <p>Densidade.....</p> <p>Ponto culminante.....</p>		<h3>COMPLEMENTARES DA SEDE MUNICIPAL</h3> <p>População.....</p> <p>Latitude S..... 8° 40' 45"</p> <p>Longitude W.G..... 35° 26' 40"</p> <p>Altitude..... 90 m</p>	
<p>ORGANIZADO E EXECUTADO EM MARÇO DE 1949 PELO INSTITUTO CARTOGRÁFICO CANABRAVA BARREIROS RUA SENADOR DANTAS, 15-6º ANDAR - TEL. 42-6263 - RIO DE JANEIRO</p>			




CONVENÇÕES

- | | | | |
|---|-----------------------------|-------------|-------------|
| CIDADE (●) | VILA (○) | Povoado (◐) | Estação (⊙) |
| Com agência postal..... | | | |
| agência postal-telegráfica..... | | | |
| serviço rádio-telegráfico..... | | | |
| serviço rádio-telegráfico de Ferrovias..... | | | |
| Péde telegráfica..... | | | |
| Péde telefônica..... | | | |
| Ferrovias..... | Rodovias..... | | |
| Bitola larga..... | Federal..... | | |
| corrente..... | Estadual..... | | |
| estreita..... | Municipal..... | | |
| Rio e trecho navegável..... | | | |
| Porto para grandes embarcações..... | | | |
| " " pequenas embarcações..... | | | |
| Oceano, lago, lagoa e acude..... | | | |
| Aeroporto..... | Linha aérea regular..... | | |
| Campo de pouso..... | Correio Aéreo Nacional..... | | |
| Limites | | | |
| Internacional..... | Intermunicipal..... | | |
| Interestadual..... | Interdistrital..... | | |
| Estrada carroçável..... | | | |

CARTOGRAMA DOS TRANSPORTES e COMUNICAÇÕES

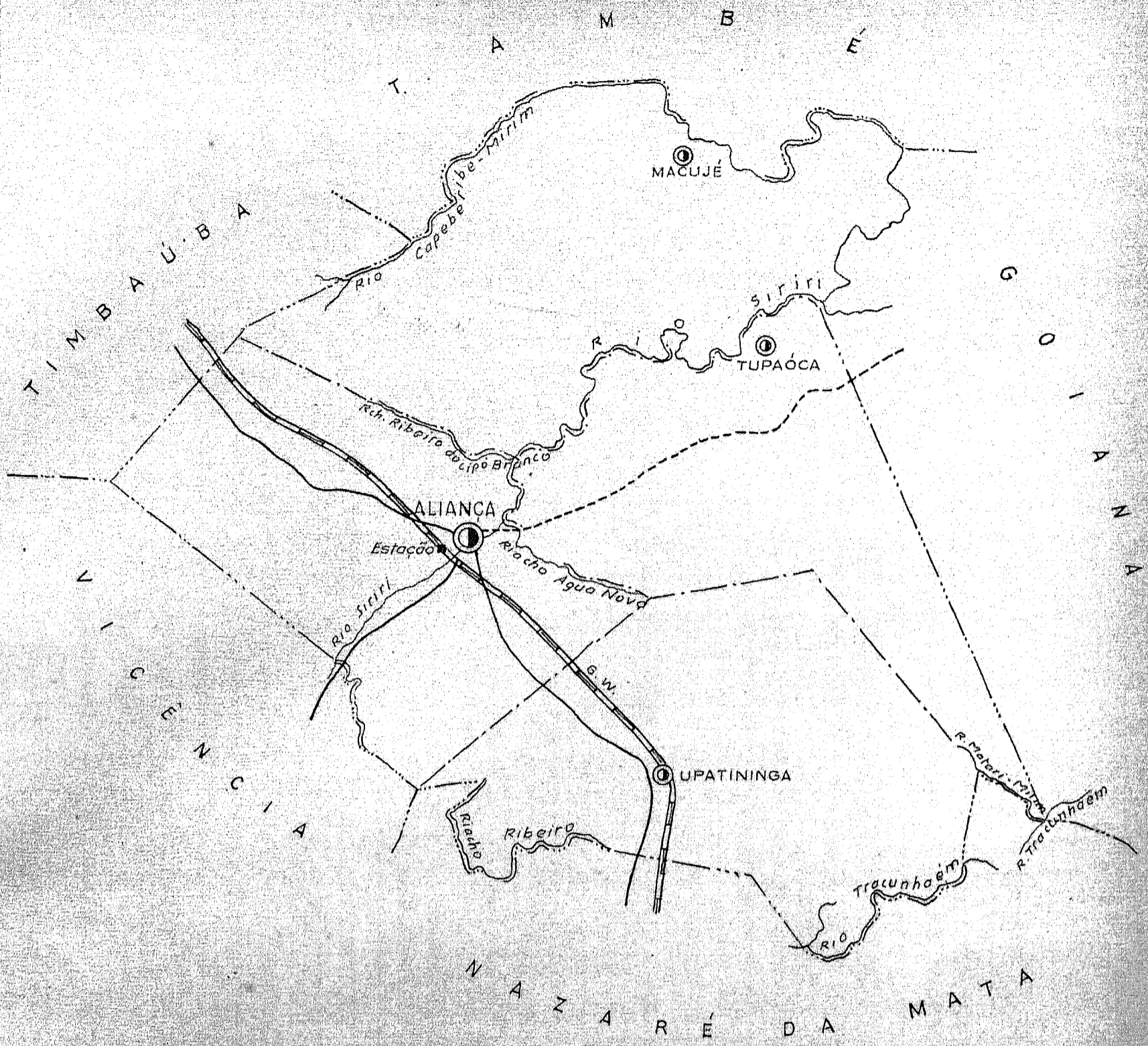
MUNICÍPIO DE ÁGUAS BELAS
ESTADO DE PERNAMBUCO



INFORMAÇÕES COMPLEMENTARES DO MUNICÍPIO

DO MUNICÍPIO		DA SEDE MUNICIPAL	
População.....	1	População.....	1
Área em Km ² 1944-48.....	1	Latitude S.....	9° 07' 03,1
Densidade.....	1	Longitude W.G.....	37° 07' 06,0
Ponto culminante.....	1	Altitude.....	390 m

ORGANIZADO E EXECUTADO EM MARÇO DE 1949 PELO
INSTITUTO CARTOGRAFICO CANABRAVA BARREIROS
RUA SENADOR DANTAS, 15 - STANBARD - 12 - CESS - RIO DE JANEIRO



CONVENÇÕES

CIDADE (C)	VILA (V)	Povoado (P)	Estação (E)	CIDADE (C)	VILA (V)	Povoado (P)
Com agência postal	Com agência postal-telegráfica	Com serviço rádio-telegráfico	Com serviço rádio-telegráfico de Ferrovias	Rede telegráfica	Rede telefônica	Ferrovias
Bitola larga	Bitola corrente	Bitola estreita	Rodovias	Rodovias Federal	Rodovias Estadual	Rodovias Municipais
Rio e trecho navegável	Porto para grandes embarcações	Porto para pequenas embarcações	Oceano lago, lagoa e acude	Aeroporto	Linhas aéreas regulares	Correio Aéreo Nacional
Limites Inter-municipais	Limites Intra-municipais					

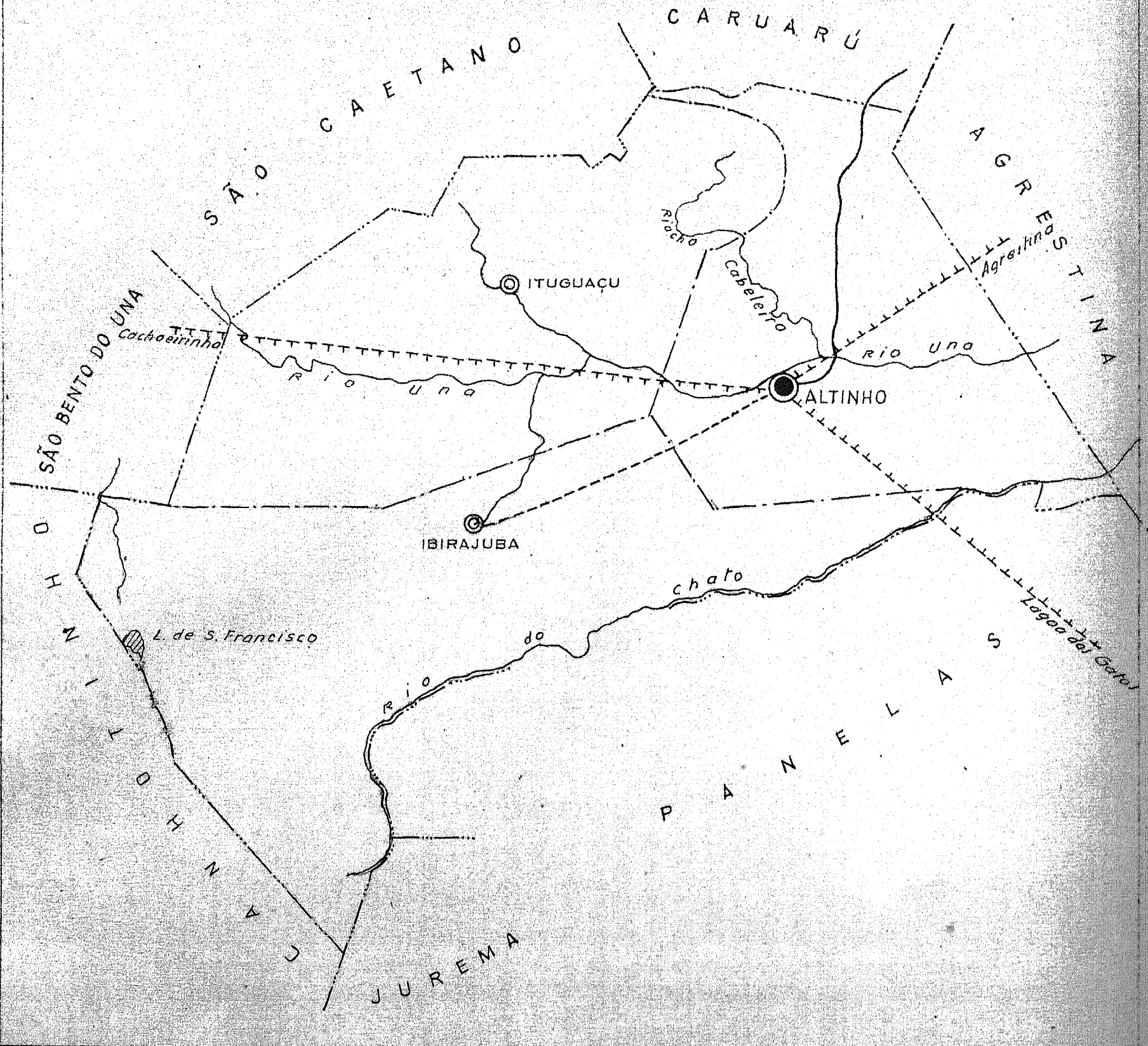
CARTOGRAMA DOS TRANSPORTES E COMUNICAÇÕES

MUNICÍPIO DE ALIANÇA
ESTADO DE PERNAMBUCO



INFORMAÇÕES COMPLEMENTARES DO MUNICÍPIO

DO MUNICÍPIO	DA SEDE MUNICIPAL
População.....	População.....
Área em K ² 1944-48..	Latitude S..... 7° 36' 00"
Densidade.....	Longitude W.G..... 35° 13' 00"
Ponto culminante.....	Altitude..... 60 m

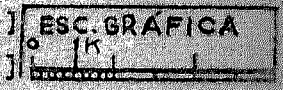


CONVENÇÕES

CIDADE	●	VILA	○	Povoado	○	CIDADE	●	VILA	○	Povoado	○
Com agência postal	⊙	agência postal-telegráfica	⊕	serviço rádio-telegráfico	⊗	serviço rádio-telegráfico de Ferrovias	⊕	Rede telegráfica	—+—+—+—+—	Rede telefônica	—•—•—•—•—
Ferrovias	—+—+—+—+—	Rodovias	—•—•—•—•—	Bitola larga	—+—+—+—+—	Federal	—•—•—•—•—	corrente	—•—•—•—•—	Estadual	—•—•—•—•—
estreita	—•—•—•—•—	Municipal	—•—•—•—•—	Rio e trecho navegável	—•—•—•—•—	Porto para grandes embarcações	■	pequenas embarcações	□	Oceano, lago, lagoa e acude	▨
Aeroporto	✈	Linha aérea regular	✈	Correio Aéreo Nacional	✈	Limites	—•—•—•—•—	Internacional	—•—•—•—•—	Intermunicipal	—•—•—•—•—
Campos de pouso	✈	Interestadual	—•—•—•—•—	Interdistrital	—•—•—•—•—	Estrada carroçável	—•—•—•—•—				

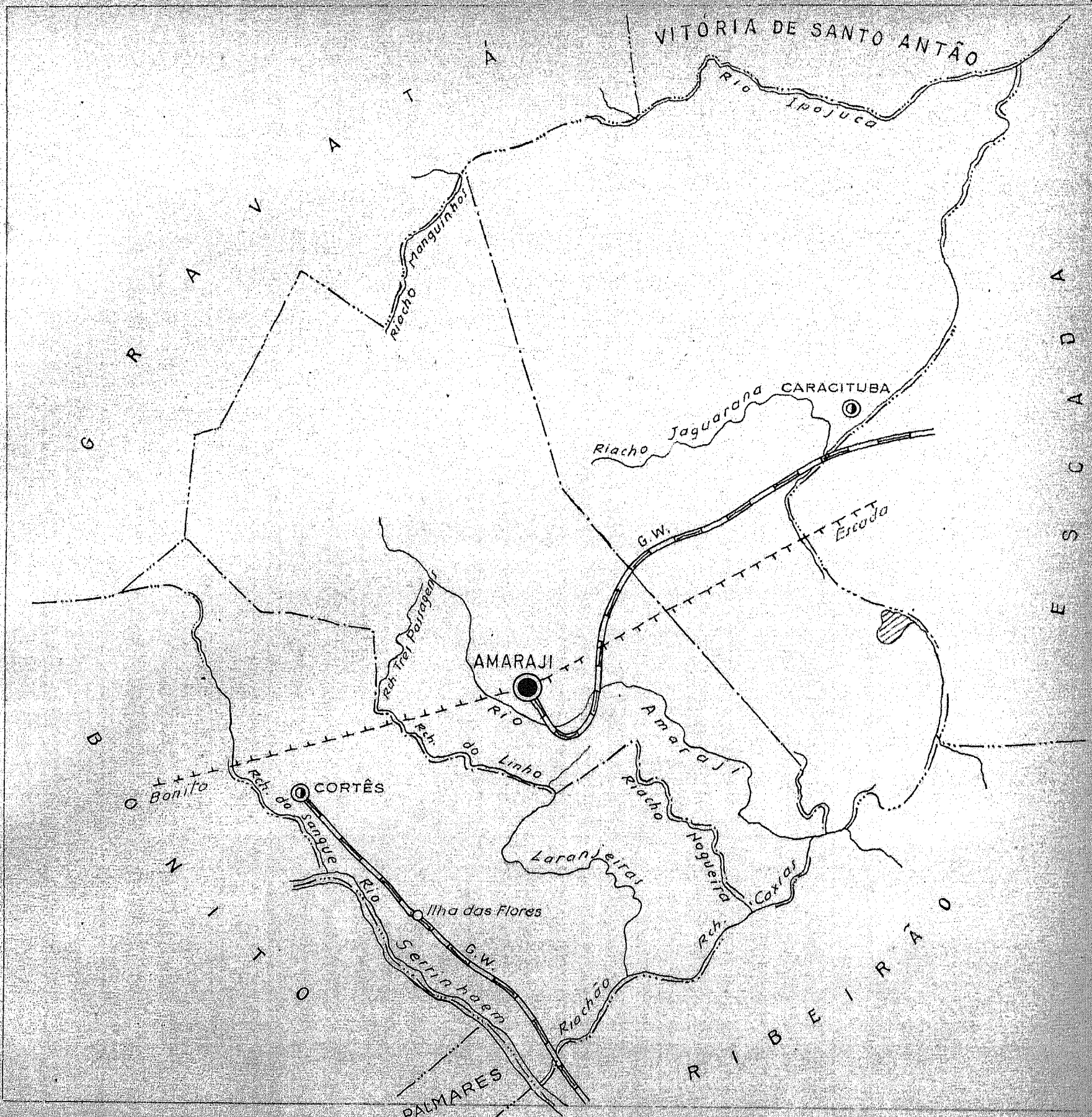
CARTOGRAMA DOS TRANSPORTES E COMUNICAÇÕES

MUNICÍPIO DE ALTINHO
ESTADO DE PERNAMBUCO



INFORMAÇÕES COMPLEMENTARES DO MUNICÍPIO		DA SEDE MUNICIPAL	
População	População
Área em Km ² 1944-48	Latitude S	8° 30' 45"
Densidade	Longitude W.G.	36° 00' 10"
Ponto culminante	Altitude	360 m

ORGANIZADO E EXECUTADO EM MARÇO DE 1949 PELO
INSTITUTO CARTOGRAFICO CANABRAVA BARREIROS
RUA SENADOR DANTAS 15-GRANDAR-TEL. 42-5263-RIO DE JANEIRO



CONVENÇÕES

- | | | | |
|------------------------|--------------------------------|---------------------------|--|
| CIDADE (●) | VILA (○) | Povoado (◐) | Estação (⊙) |
| Com agência postal | agência postal-telegráfica | serviço rádio-telegráfico | serviço rádio-telegráfico de Ferrovias |
| Rede telegráfica | Rede telefônica | Ferrovias | Rodovias |
| Bitola larga | corrente | estreita | Federal |
| | | | Estadual |
| | | | Municipal |
| Rio e trecho navegável | Porto para grandes embarcações | pequenas embarcações | Oceano, lago, lagoa e acude |
| Aeroporto | Linha aérea regular | Correio Aéreo Nacional | Limites |
| Campanha de pouso | Internacional | Intermunicipal | Interestadual |
| | | Interdistrital | Estrada carroçável |

CARTOGRAMA DOS TRANSPORTES E COMUNICAÇÕES

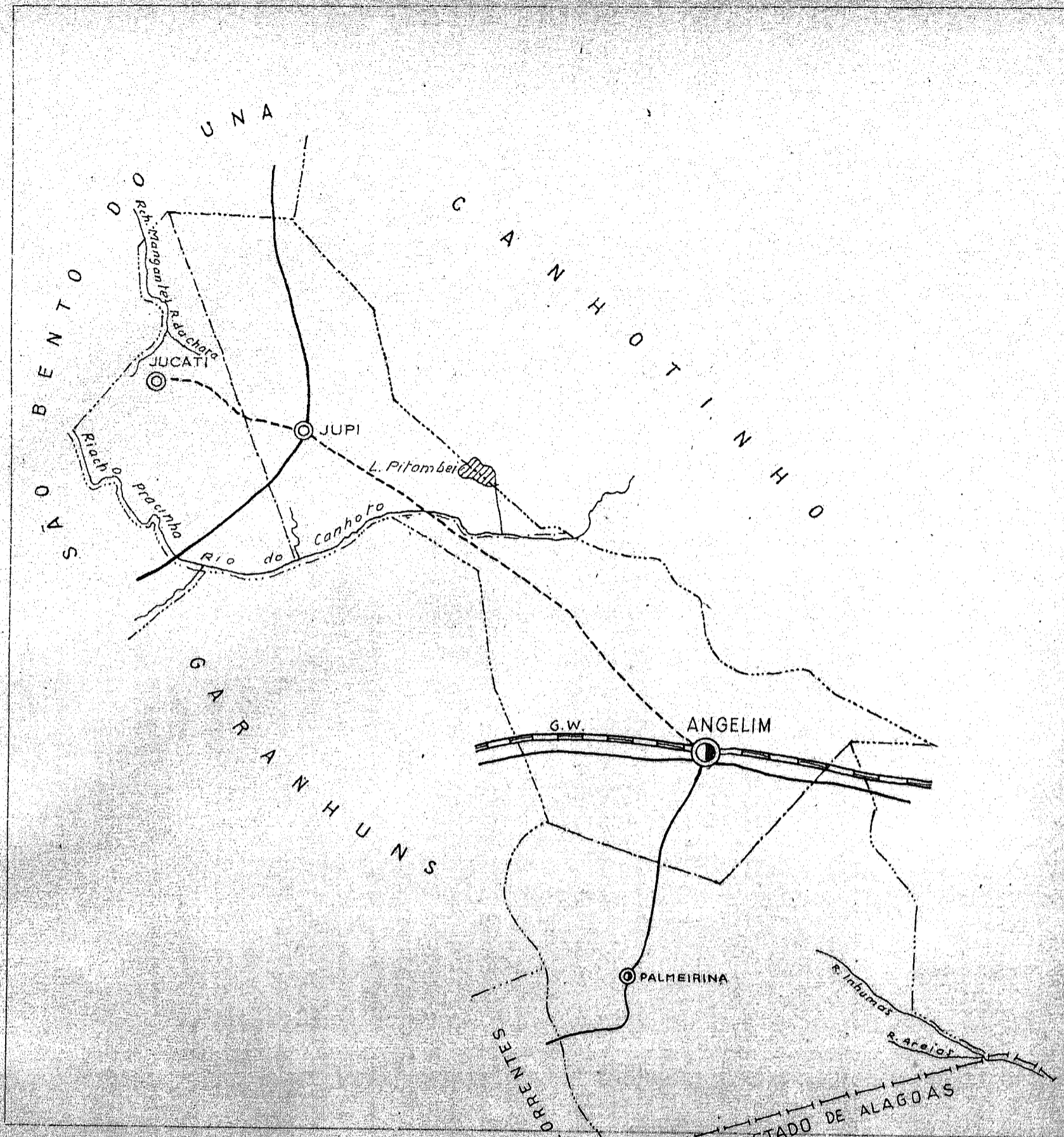
MUNICÍPIO DE AMARAJO
ESTADO DE PERNAMBUCO

ESC. GRÁFICA 3K

INFORMAÇÕES COMPLEMENTARES DO MUNICÍPIO DA SEDE MUNICIPAL

População	População
Área em Km ² 1944-49	Latitude S. 8° 25' 20"
Densidade	Longitude W.G. 35° 26' 20"
Ponto culminante	Altitude 180 m.

ORGANIZADO E EXECUTADO EM MARÇO DE 1949 PELO INSTITUTO CARTOGRAFICO CANABRAVA BARREIROS RUA SENADOR DANTAS 12-GRANDEZ-121-22-6253-RIO DE JANEIRO



CONVENÇÕES

- | | | | | | | | |
|------------------------|---|-----------------------------|---|---------------------------|---|--|---|
| CIDADE | ● | VILA | ○ | Povoado | ○ | Estação | ● |
| Com agência postal | ○ | agência postal-telegráfica | ○ | serviço rádio-telegráfico | ○ | serviço rádio-telegráfico de Ferrovias | ○ |
| Rêde telegráfica | — | Rêde telefônica | — | Ferrovias | — | Rodovias | — |
| Bitola larga | — | Bitola estreita | — | corrente | — | estradal | — |
| estradal | — | Municipal | — | Rio e trecho navegavel | — | Porto para grandes embarcações | — |
| pequenas embarcações | — | Oceano, lago, lagoa e acude | — | Aeroporto | — | Linha aérea regular | — |
| Correio Aéreo Nacional | — | Campos de pouso | — | Correio Aéreo Nacional | — | Limites | — |
| Internacional | — | Intermunicipal | — | Interestadual | — | Interdistrital | — |
| Estrada carroçavel | — | | | | | | |

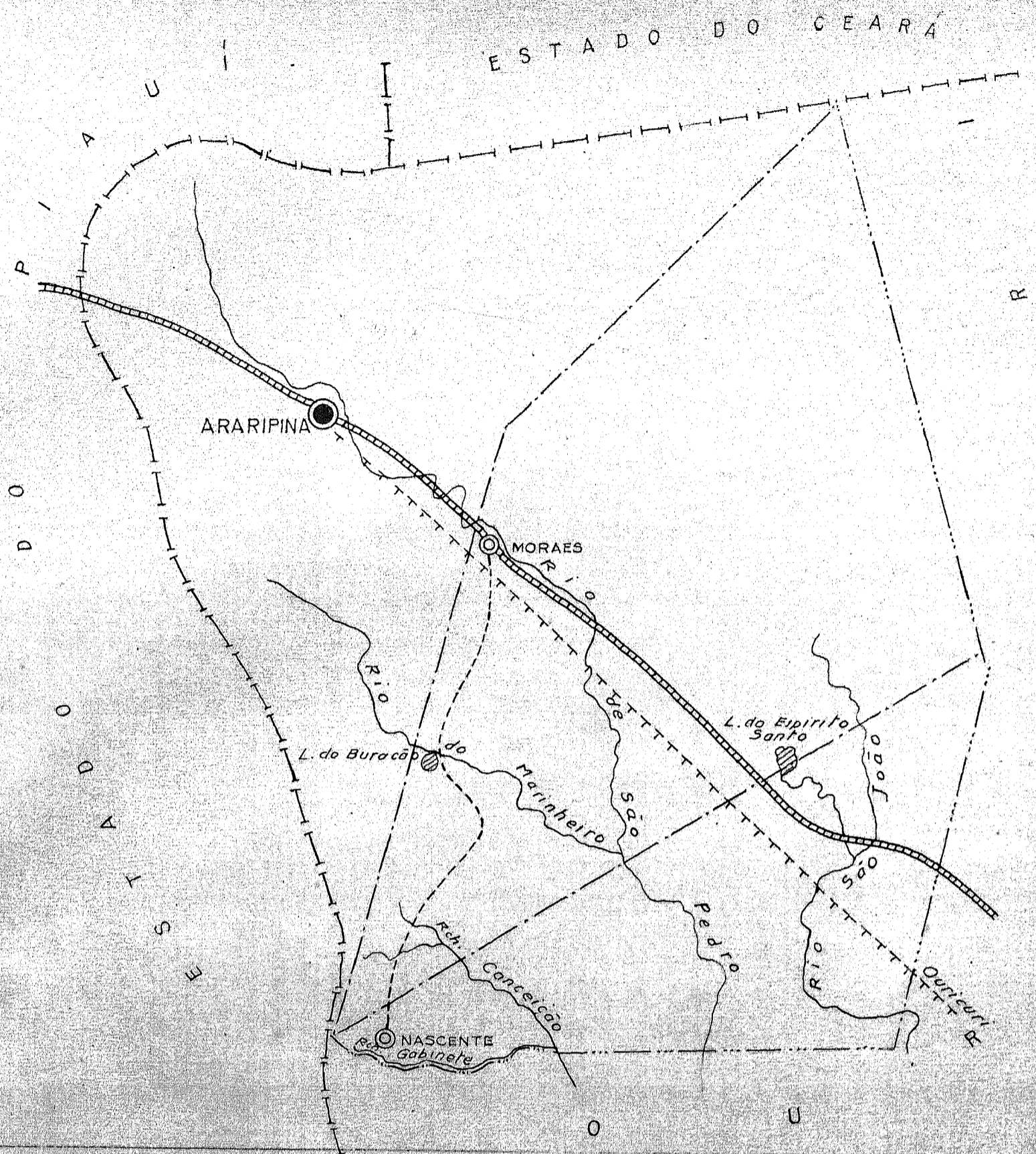
CARTOGRAMA DOS TRANSPORTES E COMUNICAÇÕES

MUNICÍPIO DE ANGELIM
ESTADO DE PERNAMBUCO



INFORMAÇÕES DO MUNICÍPIO	COMPLEMENTARES DA SEDE MUNICIPAL
População.....	População.....
Área em K ² 1244,48...	Latitude S..... 8° 53' 00"
Densidade.....	Longitude W/G..... 36° 18' 00"
Ponto culminante.....	Altitude..... 648 m.

ORGANIZADO E EXECUTADO EM MARÇO DE 1949 PELO
INSTITUTO CARTOGRAFICO CANABRAVA BARREIROS
RUA SENADOR DANTAS, 15-6º ANDAR-TEL. 42-6263-RIO DE JANEIRO



CONVENÇÕES

- CIDADE VILA Povoado ou Estação
- Com agência postal
- agência postal-telegráfica
- serviço rádio-telegráfico
- serviço rádio-telegráfico de ferrovias
- Rede telegráfica
- Rede telefônica
- Ferrovias
- Rodovias
- Bitola larga Federal
- corrente Estadual
- estreito Municipal
- Rio e trecho navegável
- Porto para grandes embarcações
- pequenas embarcações
- Oceano, lago, lagoa e acude
- Aeroporto Linha aérea regular
- Campo de pouso Correio Aéreo Nacional
- Limites
- Internacional
- Intermunicipal
- Intraestadual
- Interdistrital
- Estrada carroçável

CARTOGRAMA DOS TRANSPORTES E COMUNICAÇÕES

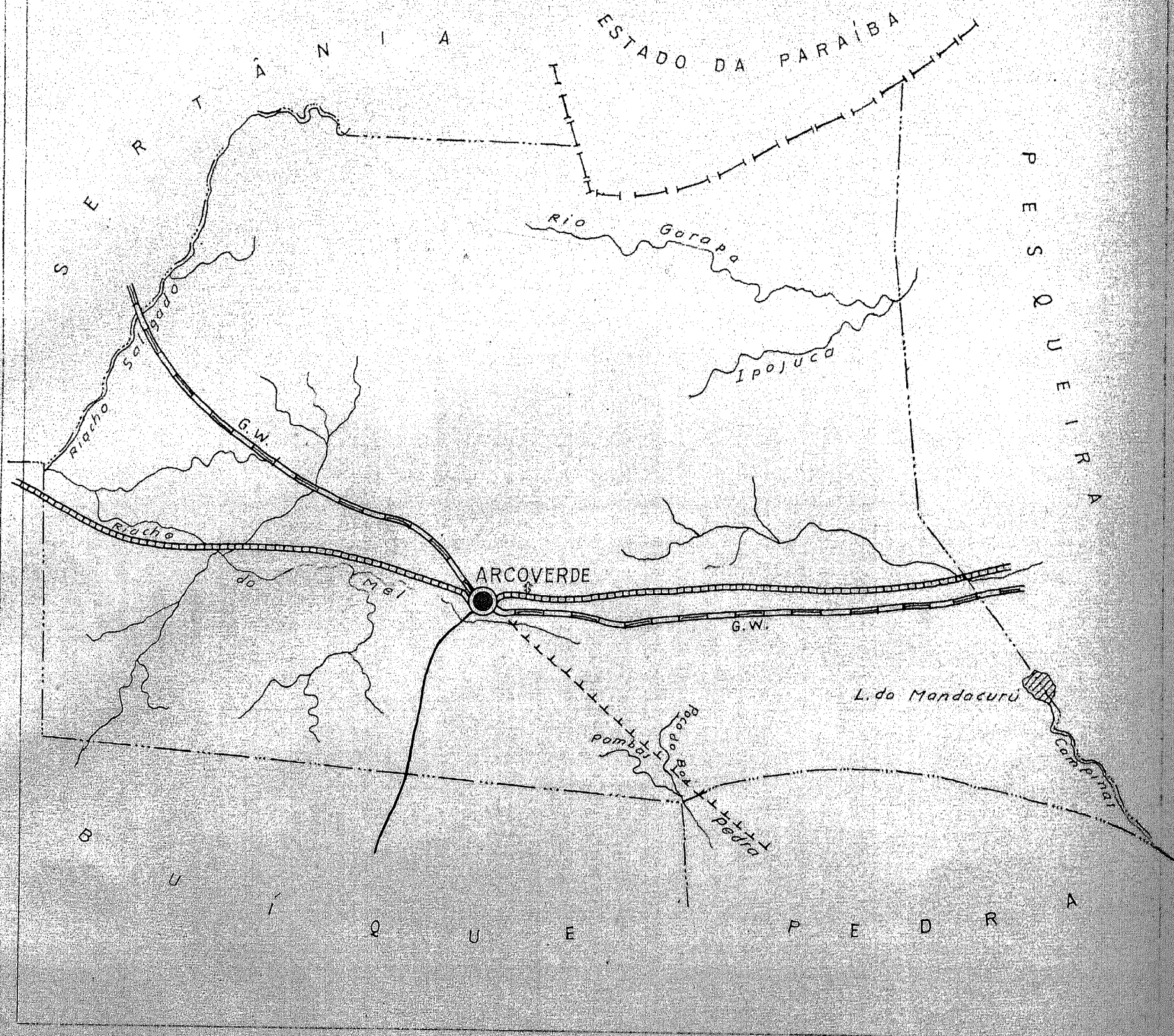
MUNICÍPIO DE ARARIPINA
ESTADO DE PERNAMBUCO

ESC. GRÁFICA
1:100.000

INFORMAÇÕES COMPLEMENTARES

DO MUNICÍPIO	DA SEDE MUNICIPAL
População.....	1) População.....
Área em Km ² 1944-48...	1) Latitude S..... 7° 32' 45"
Densidade.....	1) Longitude W.G. 40° 34' 00"
Ponto culminante.....	1) Altitude..... 620 m

ORGANIZADO E EXECUTADO EM MARÇO DE 1949 PELO
INSTITUTO CARTOGRAFICO CANABRAVA BARREIROS
RUA SENADOR DANTAS 15-52 ANDAR-TEL. 42-6263-210 DE JANEIRO



CONVENÇÕES

CIDADE	●	VILA	○	Povoado	○
Com agência postal	○	Com agência postal-telegráfica	○	" serviço rádio-telegráfico	○
" serviço rádio-telegráfico de Ferrovias	○	Rêde telegráfica	— — — — —	Rêde telefônica	— — — — —
Ferrovias	— — — — —	Rodovias	— — — — —	Bitola larga	— — — — —
" corrente	— — — — —	" estreita	— — — — —	Rio e trecho navegável	— — — — —
Porto para grandes embarcações	— — — — —	" pequenas embarcações	— — — — —	Oceano, lago, lagoa e acude	— — — — —
Aeroporto	— — — — —	Linha aérea regular	— — — — —	Correio Aéreo Nacional	— — — — —
Campos de pouso	— — — — —	Limites	— — — — —	Limites	— — — — —
Limites	— — — — —	Limites	— — — — —	Limites	— — — — —
Limites	— — — — —	Limites	— — — — —	Limites	— — — — —
Limites	— — — — —	Limites	— — — — —	Limites	— — — — —

CARTOGRAMA DOS TRANSPORTES E COMUNICAÇÕES

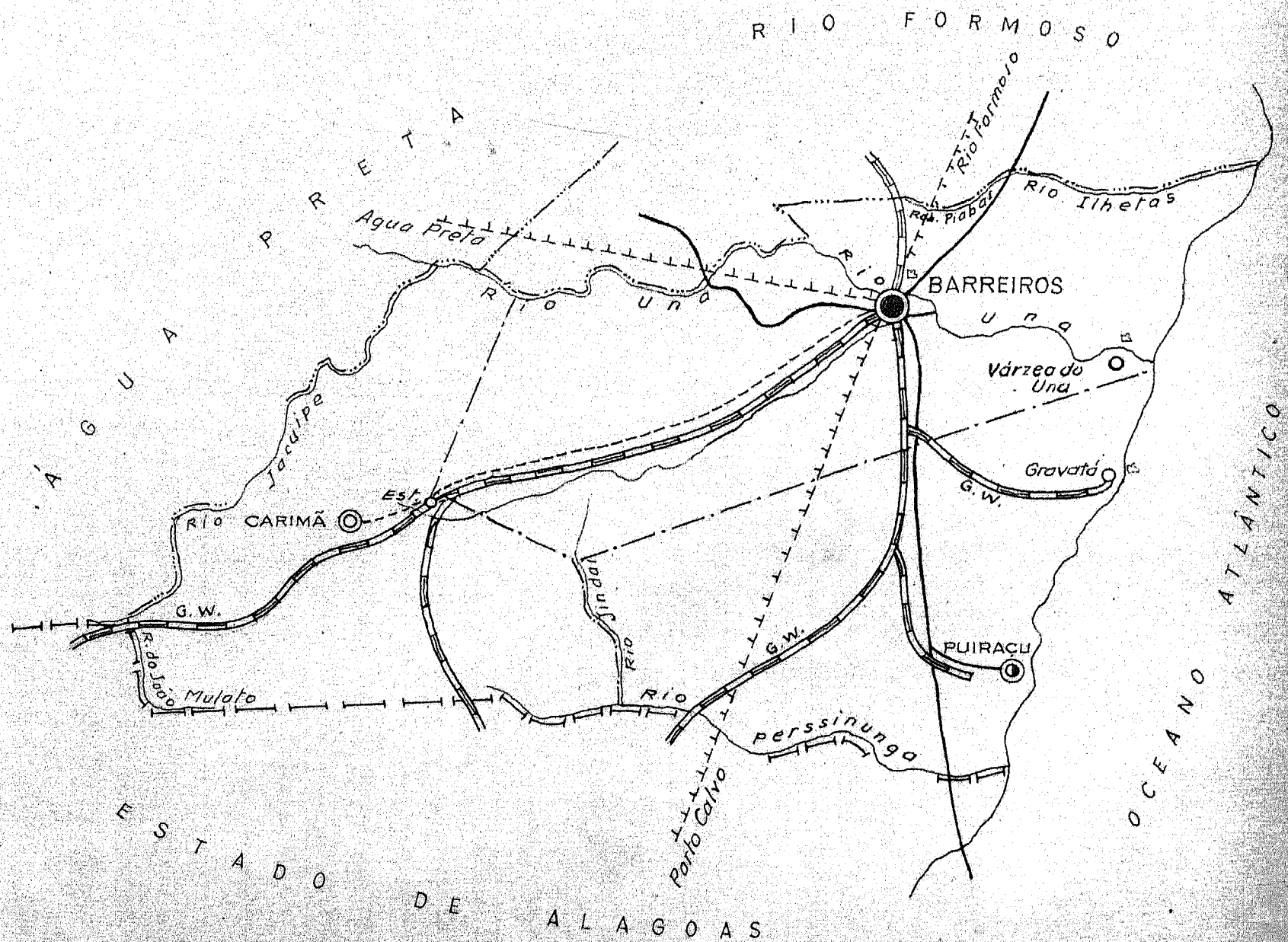
MUNICÍPIO DE ARCOVERDE
ESTADO DE PERNAMBUCO



INFORMAÇÕES COMPLEMENTARES DO MUNICÍPIO DA SEDE MUNICIPAL

População	1	População	1
Área em Km ² 1944-48	1	Latitude S	1 8° 25' 54",1
Densidade	1	Longitude W.G.	1 37° 03' 31",8
Ponto culminante	1	Altitude	1 664 m.

ORGANIZADO E EXECUTADO EM MARÇO DE 1949 PELO INSTITUTO CARTOGRAFICO CANABRAVA BARREIROS RUA SENADOR DANTES DE BRANCO, 25 - 69 ANDAR - TEL. 22-6263 - RIO DE JANEIRO



CONVENÇÕES

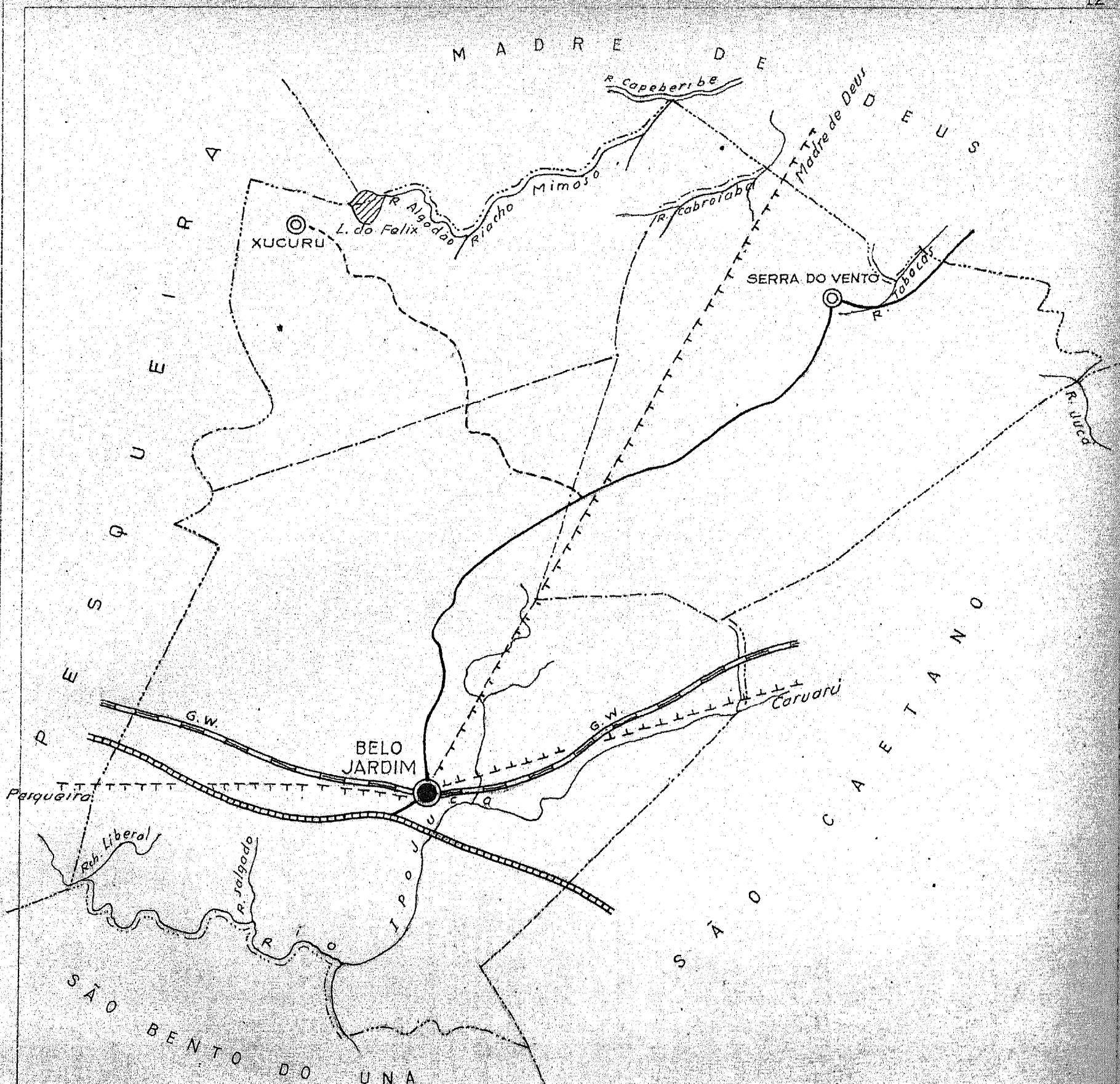
- CIDADE (circle with dot) VILA (circle with dot) Povoado (circle with dot) Estação (circle with cross)
- Com agência postal.....
- agência postal-telegráfica.....
- serviço rádio-telegráfico.....
- serviço rádio-telegráfico de ferrovias.....
- Rede telegráfica.....
- Rede telefônica.....
- Ferrovias.....
- Rodovias.....
- Bitola larga..... Federal.....
- corrente..... Estadual.....
- estreita..... Municipal.....
- Rio e trecho navegável.....
- Porto para grandes embarcações.....
- pequenas embarcações.....
- Oceano, lago, lagoa e acude.....
- Aeroporto..... Linha aérea regular.....
- Campo de pouso..... Correio Aéreo Nacional.....
- Limites
- Internacional..... Intermunicipal.....
- Interestadual..... Interdistrital.....
- Estrada carroçavel.....

CARTOGRAMA DOS TRANSPORTES E COMUNICAÇÕES
MUNICÍPIO DE BARREIROS
ESTADO DE PERNAMBUCO



INFORMAÇÕES DO MUNICÍPIO	COMPLEMENTARES DA SEDE MUNICIPAL
População.....	População.....
Área em K ² 1944-48..	Latitude..... 8° 49' 04",5
Densidade.....	Longitude W.G..... 35° 11' 47",4
Ponto culminante.....	Altitude..... 16m

ORGANIZADO E EXECUTADO EM MARÇO DE 1949 PELO
 INSTITUTO CARTOGRAFICO CANABRAVA BARREIROS
 RUA SENADOR DANTAS, 15-6º ANDAR-TEL. 42-6263-RIO DE JANEIRO



CONVENÇÕES

CIDADE	●	VILA	○	Açougue	⊙	Estação	⊙
Com agência postal	⊙	agência postal-telegráfica	⊙	serviço rádio-telegráfico	⊙	serviço rádio-telegráfico de ferrovias	⊙
Rede telegráfica	—	Rede telefônica	—	Ferrovias	—	Rodovias	—
Bitola larga	—	corrente	—	estrita	—	Rio e trecho navegável	—
Parto para grandes embarcações	—	pequenas embarcações	—	Oceano, lago, lagoa e acude	—	Aeroporto	—
Linha aérea regular	—	Correio Aéreo Nacional	—	Limites	—	Internacional	—
Intermunicipal	—	Interdistrital	—	Estrada carroçavel	—		

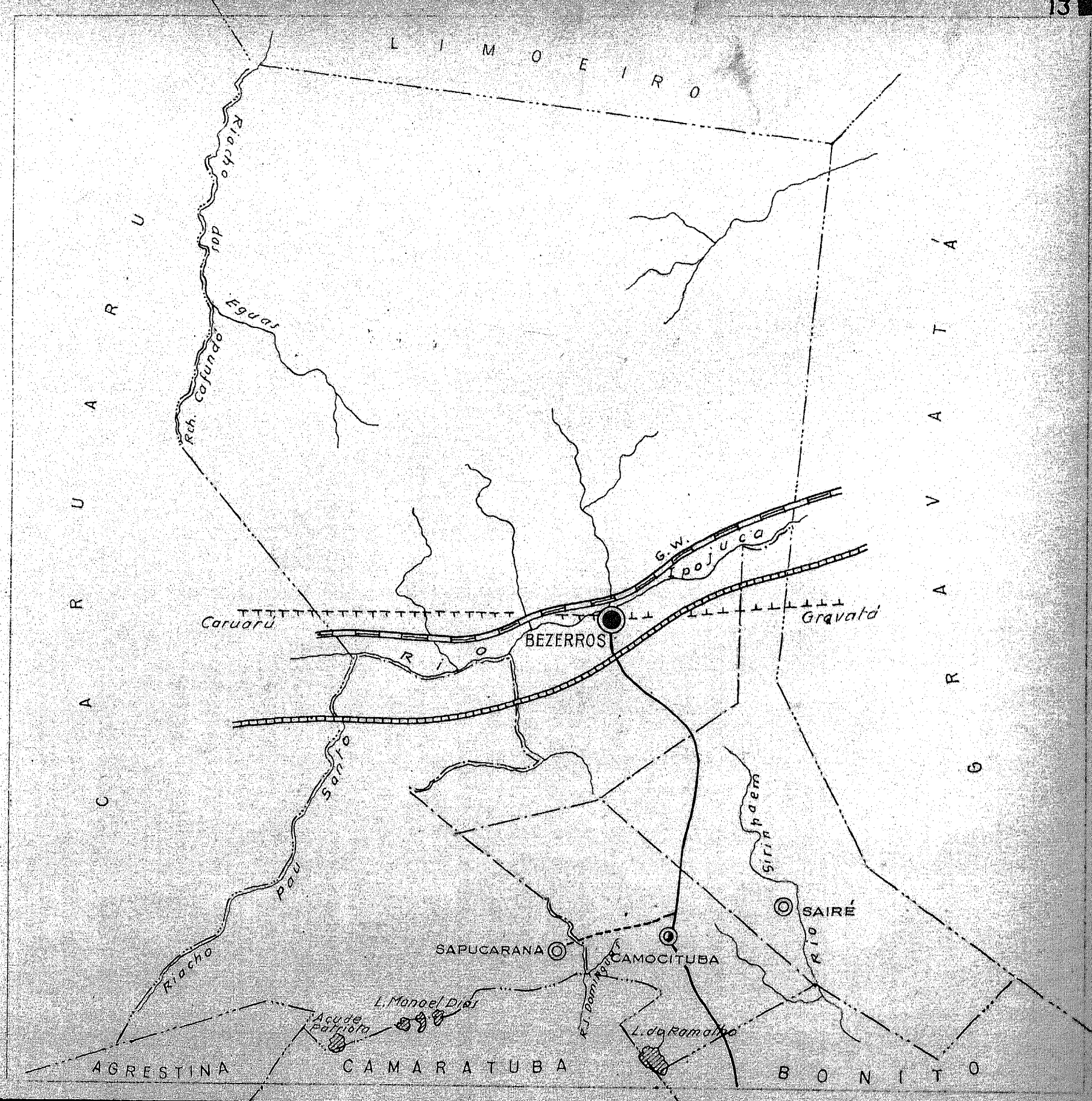
CARTOGRAMA dos TRANSPORTES E COMUNICAÇÕES

MUNICÍPIO DE BELO JARDIM
ESTADO DE PERNAMBUCO



INFORMAÇÕES DO MUNICÍPIO	COMPLEMENTARES DA SEDE MUNICIPAL
População	População
Área em Km ² 1944-48	Latitude
Densidade	Longitude W.G.
Ponto culminante	Altitude

ORGANIZADO E EXECUTADO EM MARÇO DE 1949 PELO
INSTITUTO CARTOGRÁFICO CANABRAVA BARREIROS
 RUA SENADOR DANTAS, 15-6º ANDAR - TEL. 42-6263 - RIO DE JANEIRO



CONVENÇÕES

- CIDADE VILA Povoado ou Estação
- Com agência postal
- " agência postal-telegráfica
- " serviço rádio-telegráfico
- " serviço rádio-telegráfico de Ferrovias
- Rede telegráfica
- Rede telefônica
- Ferrovias
- Rodovias
- Bitola larga Federal
- " corrente Estadual
- " estreita Municipal
- Rio e trecho navegável
- Porto para grandes embarcações
- " pequenas embarcações
- Oceano, lago, lagoa e acude
- Aeroporto Linha aérea regular
- Campo de pouso Correio Aéreo Nacional
- Limites
- Internacional Intermunicipal
- Interestadual Interdistrital
- Estrada carroçavel

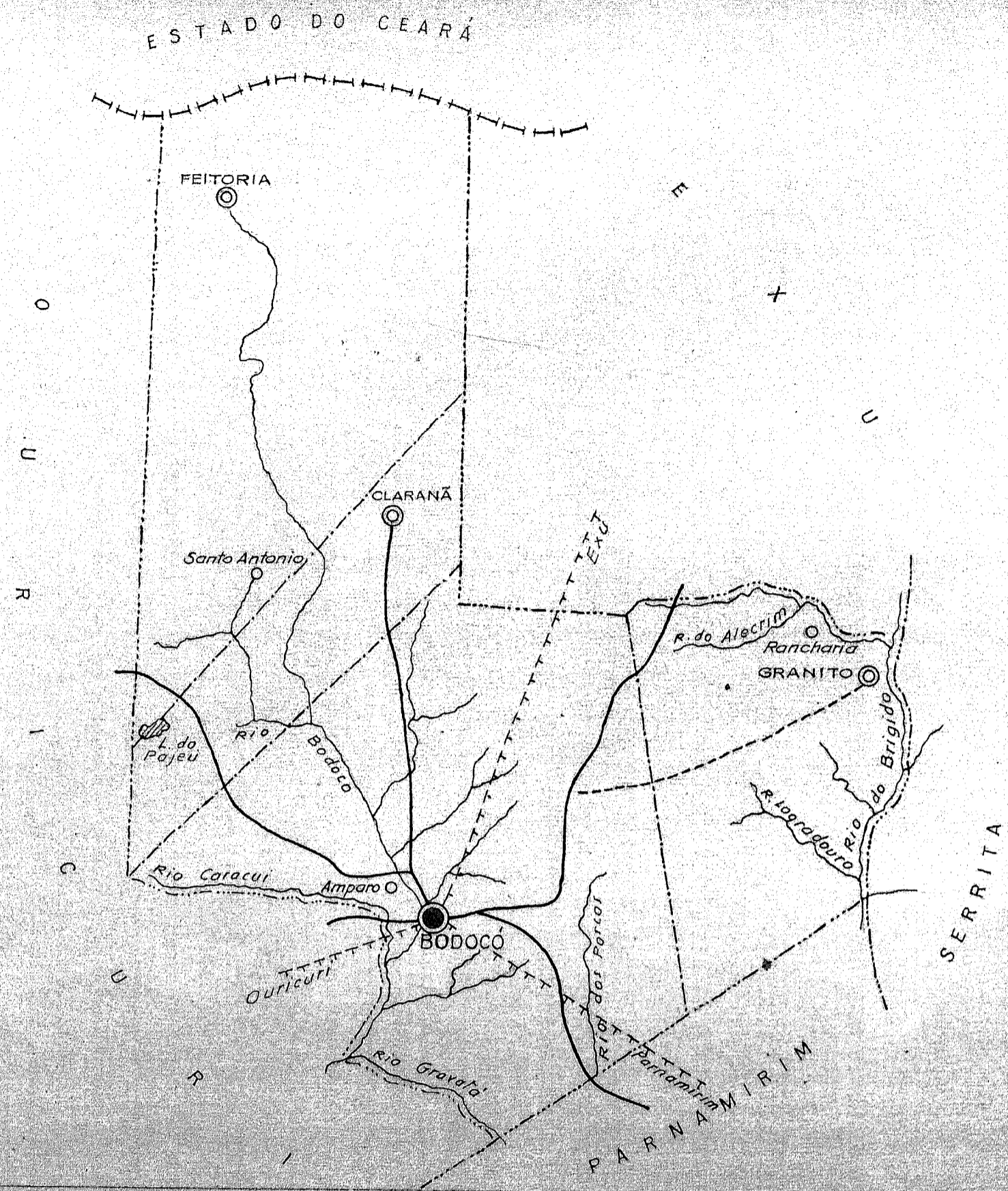
CARTOGRAMA dos TRANSPORTES E COMUNICAÇÕES

MUNICÍPIO DE BEZERROS
ESTADO DE PERNAMBUCO



INFORMAÇÕES DO MUNICÍPIO	INFORMAÇÕES COMPLEMENTARES DA SEDE MUNICIPAL
População.....	População.....
Área em K ² 1944-48.....	Latitude S..... 8° 16' 00"
Densidade.....	Longitude W.G..... 35° 43' 30"
Ponto culminante.....	Altitude..... 429 m.

ORGANIZADO E EXECUTADO EM MARÇO DE 1949 PELO
INSTITUTO CARTOGRAFICO CANABRÁVA BARREIROS
RUA SENADOR DANTAS, 15-6º ANDAR-TEL. 42-6263-RIO DE JANEIRO



CONVENÇÕES

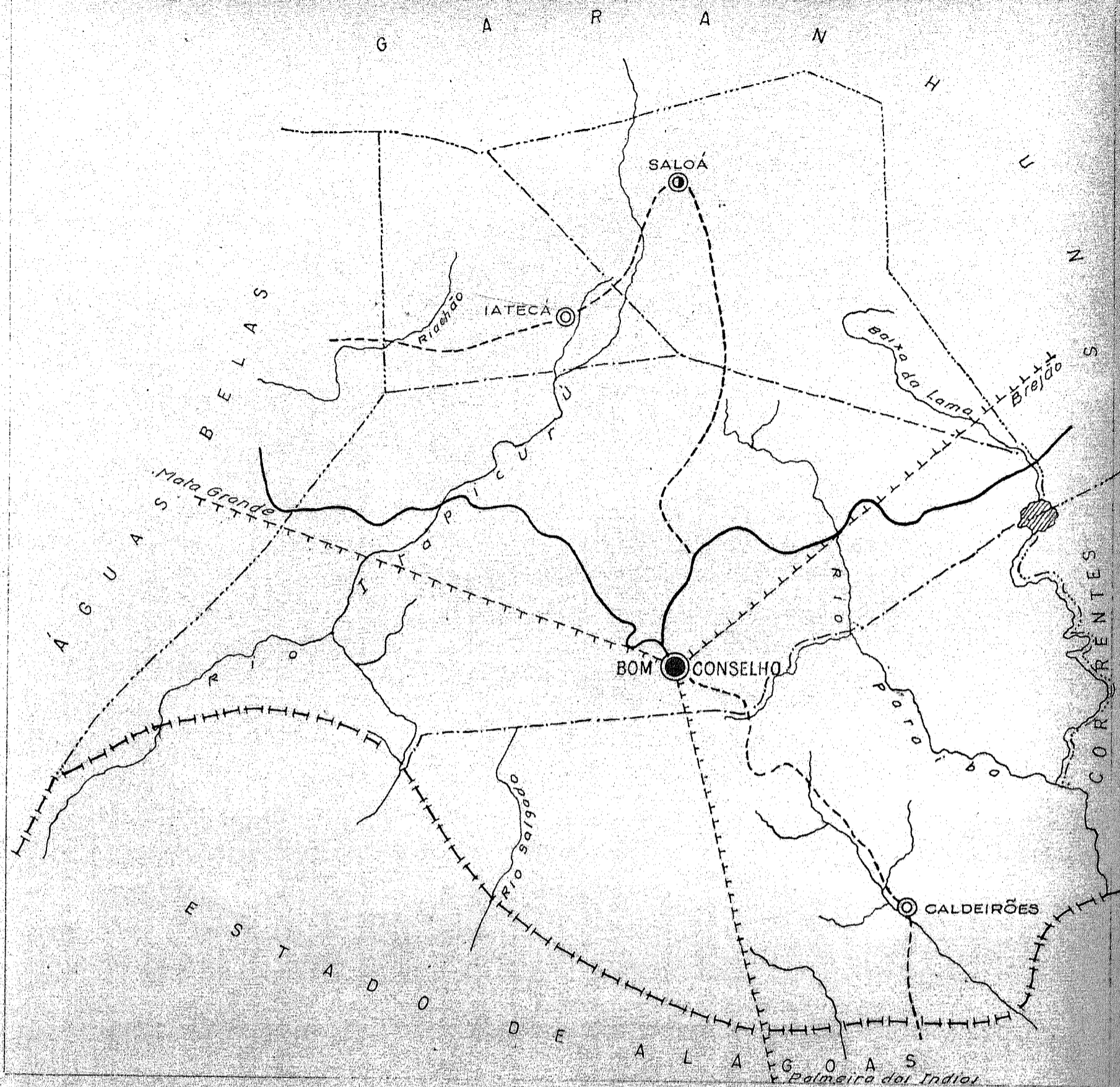
CIDADE	●	VILA	○	Povoado	○	Estação	○
Com agência postal	○	agência postal-telegráfica	○	serviço rádio-telegráfico	○	serviço rádio-telegráfico de Ferrovias	○
Rêde telegráfica	---	Rêde telefônica	---	Ferrovias	---	Rodovias	---
Bilha larga	---	corrente	---	estreita	---	Rio e trecho navegável	---
Porto para grandes embarcações	---	pequenas embarcações	---	Oceano, lago, lagoa e açude	---	Aeroporto	---
Campos de pouso	---	Linhas aéreas regulares	---	Correio Aéreo Nacional	---	Limites	---
Internacional	---	Intermunicipal	---	Interestadual	---	Interdistrital	---
Estrada carroçavel	---						

CARTOGRAMA dos TRANSPORTES E COMUNICAÇÕES
 MUNICIPIÓ DE BODOCÓ
 ESTADO DE PERNAMBUCO



INFORMAÇÕES DO MUNICIPIÓ	COMPLEMENTARES DA SEDE MUNICIPAL
População.....	População.....
Área em K ² 1944-48..	Latitude S..... 7° 42' 50"
Densidade.....	Longitude W.G. 39° 53' 50"
Ponto culminante.....	Altitude..... 440 m.

ORGANIZADO E EXECUTADO EM MARÇO DE 1949 PELO
 INSTITUTO CARTOGRÁFICO CANABRAVA BARREIROS
 RUA SENADOR DANTAS, 15-6º ANDAR-TEL. 42-6263-RIO DE JANEIRO



CONVENÇÕES

CIDADE	VILA	Povoado	Estação
Com agência postal.....			
" agência postal-telegráfica.....			
" serviço rádio-telegráfico.....			
" serviço rádio-telegráfico de ferrovias.....			
Rêde telegráfica.....			
Rêde telefônica.....			
Ferrovias	Rodovias		
Bitola larga.....	Federal.....		
" corrente.....	Estadual.....		
" estreita.....	Municipal.....		
Rio e trecho navegável.....			
Porto para grandes embarcações.....			
" pequenas embarcações.....			
Oceano, lago, lagoa e acude.....			
Aeroporto.....	Linha aérea regular.....		
Campo de pouso.....	Correio Aéreo Nacional.....		
Limites			
Internacional.....	Intermunicipal.....		
Interestadual.....	Interdistrital.....		
Estrada carroçável.....			

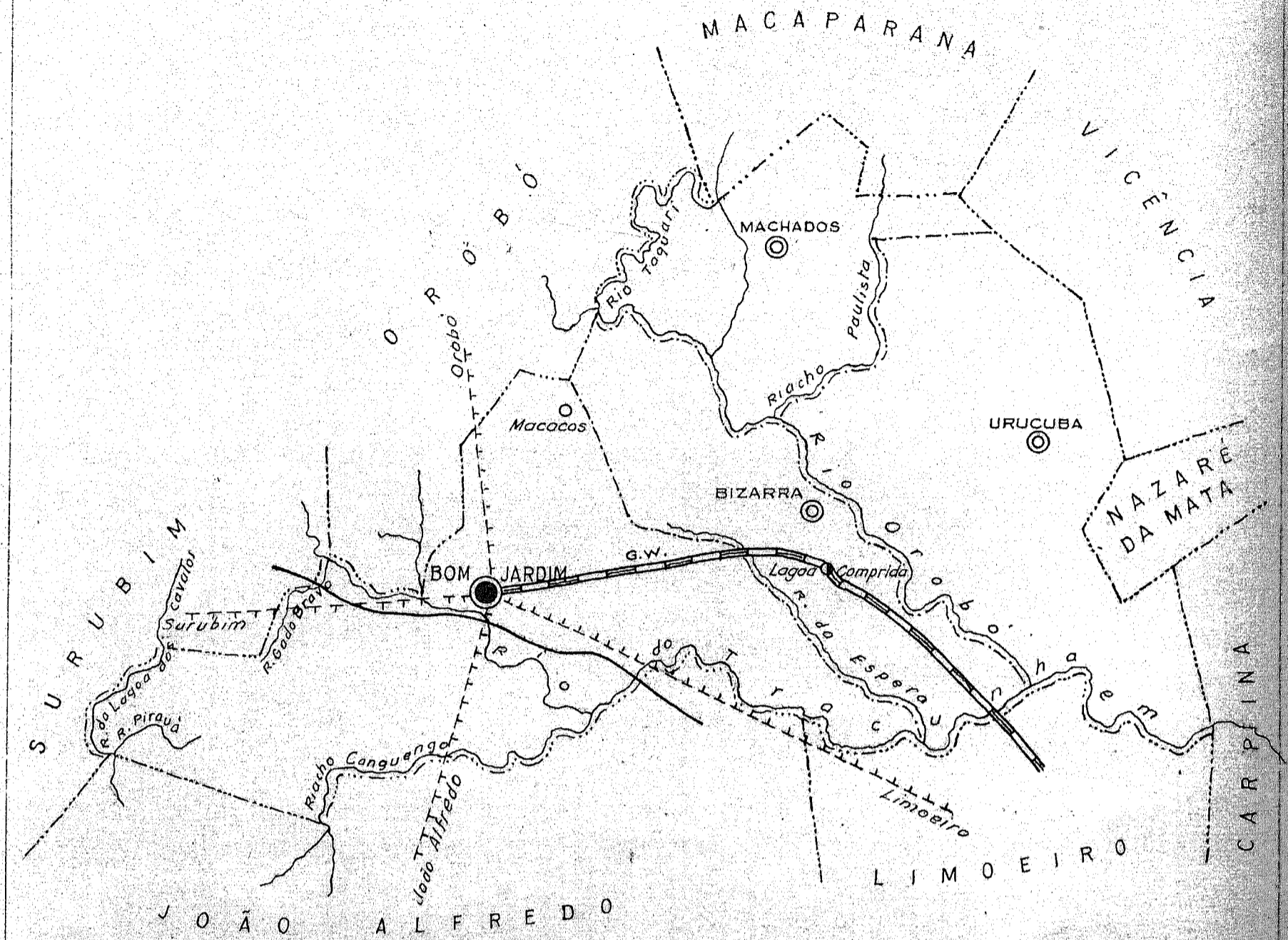
CARTOGRAMA DOS TRANSPORTES E COMUNICAÇÕES

MUNICÍPIO DE BOM CONSELHO
ESTADO DE PERNAMBUCO



INFORMAÇÕES COMPLEMENTARES DO MUNICÍPIO		DA SEDE MUNICIPAL	
População.....		População.....	
Área em Km ² 1944-48.....		Latitude S.....	9° 10' 10"
Densidade.....		Longitude W.G.....	36° 37' 15"
Ponto culminante.....		Altitude.....	660 m.

ORGANIZADO E EXECUTADO EM MARÇO DE 1949 PELO
INSTITUTO CARTOGRÁFICO CANABRAVA BARREIROS
RUA SENADOR DANTAS 15 - SPANDAR - TEL. 42-6263 - RIO DE JANEIRO



CONVENÇÕES

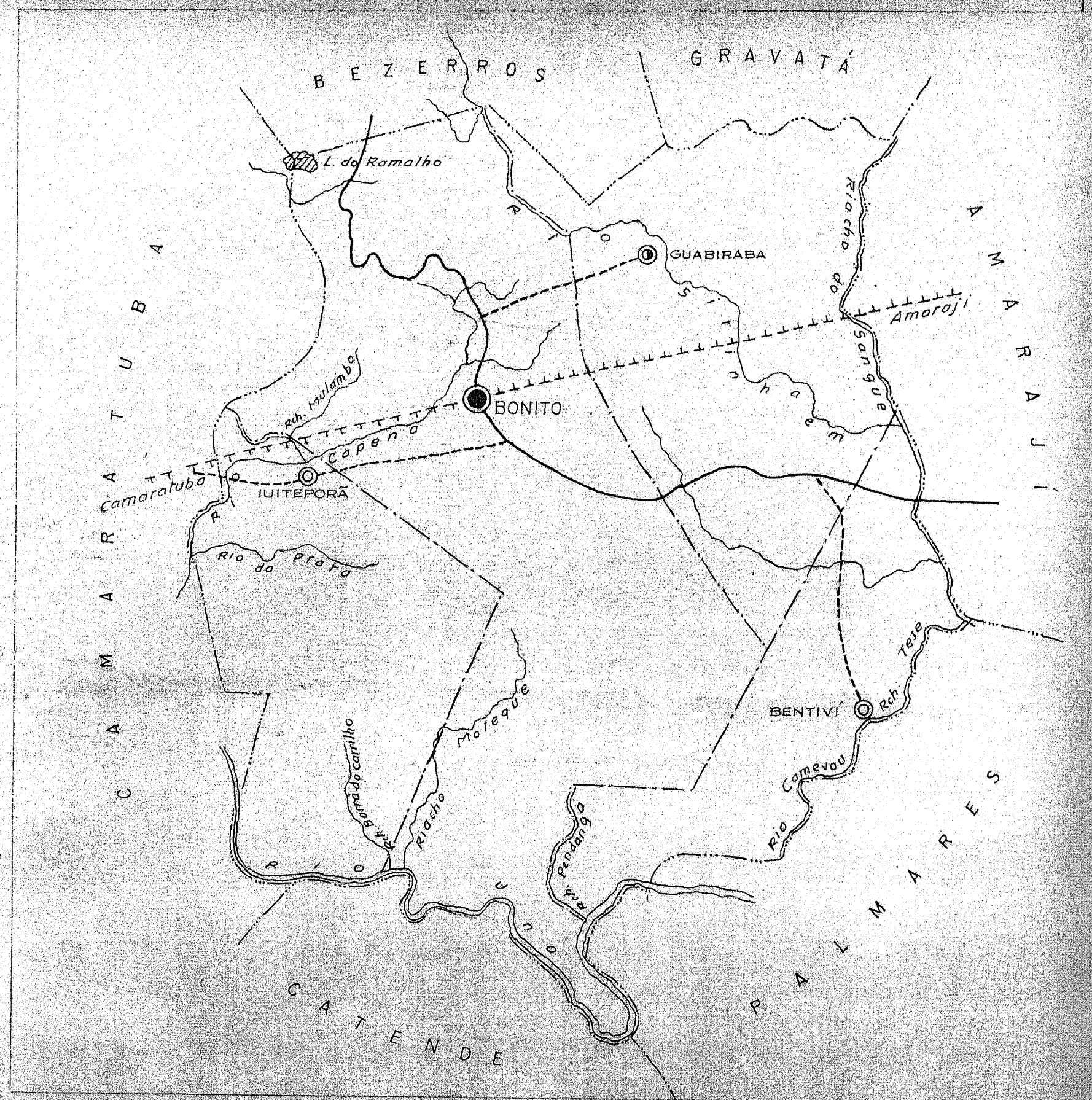
- CIDADE VILA Povoado Estação
- Com agência postal.....
- " agência postal-telegráfica.....
- " serviço rádio-telegráfico.....
- " serviço rádio-telegráfico de Ferrovias.....
- Rede telegráfica.....
- Rede telefônica.....
- Ferrovias..... Rodovias
- Bifola larga..... Federal.....
- " corrente..... Estadual.....
- " estreita..... Municipal.....
- Rio e trecho navegavel.....
- Porto para grandes embarcações.....
- " pequenas embarcações.....
- Oceano, lago, lagoa e acude.....
- Aeroporto..... Linha aérea regular.....
- Campo de pouso..... Correio Aéreo Nacional.....
- Limites
- Internacional..... Intermunicipal.....
- Interestadual..... Interdistrital.....
- Estrada carroçavel.....

CARTOGRAMA DOS TRANSPORTES E COMUNICAÇÕES
MUNICÍPIO DE BOM JARDIM
ESTADO DE PERNAMBUCO



INFORMAÇÕES DO MUNICÍPIO	INFORMAÇÕES COMPLEMENTARES DA SEDE MUNICIPAL
População.....	População.....
Área em Km ² 1944-48...	Latitude S..... 7° 47' 57", 7
Densidade.....	Longitude W.G..... 35° 35' 23", 4
Ponto culminante.....	Altitude..... 359 m.

ORGANIZADO E EXECUTADO EM MARÇO DE 1949 PELO
 INSTITUTO CARTOGRÁFICO CANABRAVA BARREIROS
 RUA SENADOR DANTAS, 15-6º ANDAR-TEL 42-6263-RIO DE JANEIRO



CONVENÇÕES

- | | | | | | | | |
|------------------------|---|--------------------------------|---|---------------------------|---|--|---|
| CIDADE | ● | VILA | ○ | Povoado | ○ | Estação | ○ |
| Com agência postal | ○ | agência postal-telegráfica | ○ | serviço rádio-telegráfico | ○ | serviço rádio-telegráfico de Ferrovias | ○ |
| Rede telegráfica | — | Rede telefônica | — | Ferrovias | — | Rodovias | — |
| Bitola larga | — | Bitola estreita | — | corrente | — | estrela | — |
| Rio e trecho navegavel | — | Porto para grandes embarcações | — | pequenas embarcações | — | Oceano, lago, lagoa e acude | — |
| Aeroporto | — | Linha aérea regular | — | Campo de pouso | — | Correio Qereo Nacional | — |
| Limites | — | Limites | — | Limites | — | Limites | — |
| Internacional | — | Intermunicipal | — | Interestadual | — | Interdistrital | — |
| Estrada carroçavel | — | | | | | | |

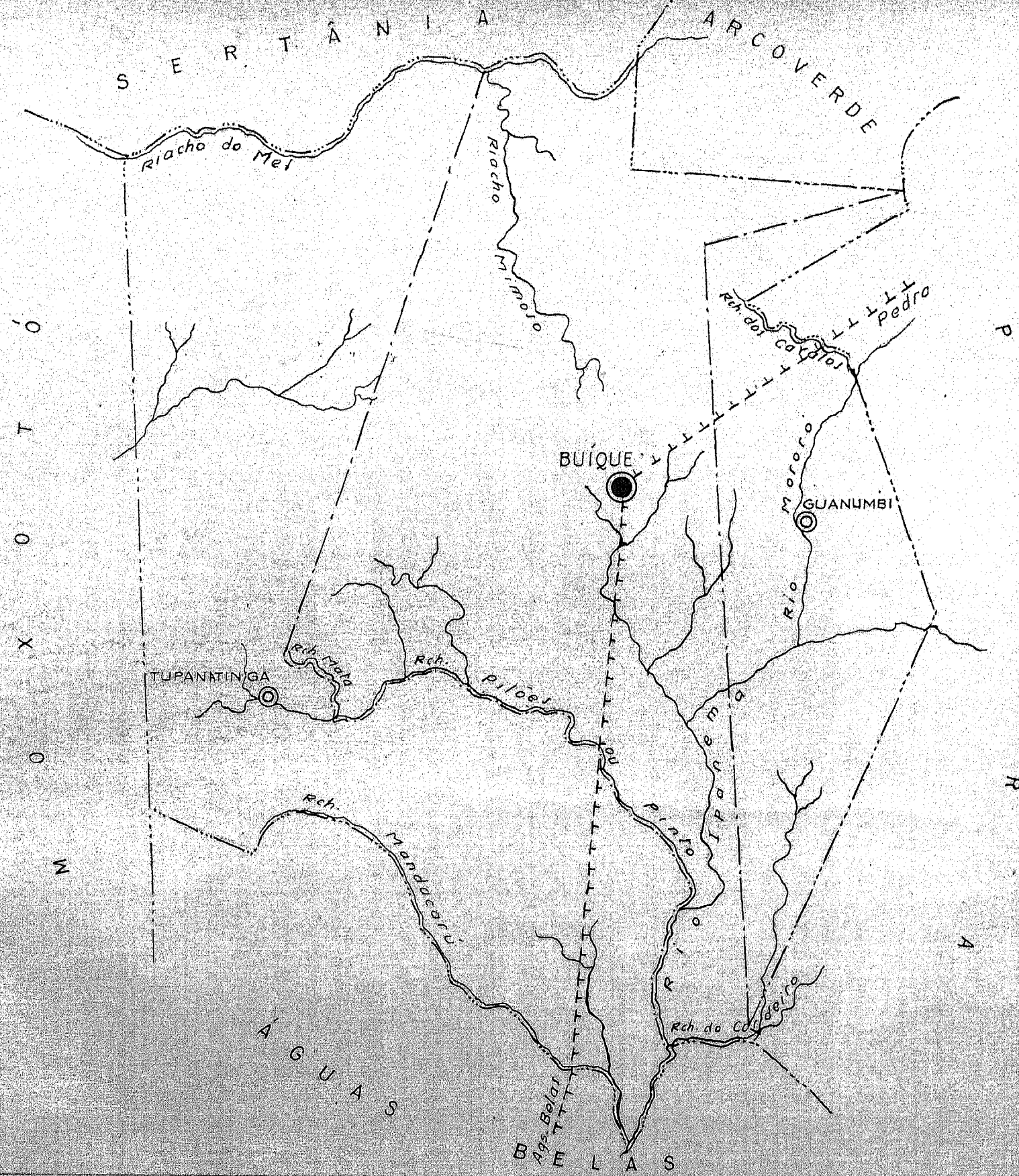
CARTOGRAMA DOS TRANSPORTES E COMUNICAÇÕES

MUNICÍPIO DE BONITO
ESTADO DE PERNAMBUCO



INFORMAÇÕES DO MUNICÍPIO		INFORMAÇÕES DA SEDE MUNICIPAL	
População	1	População	1
Área em Km ² 1944-48	1	Latitude S	1
Densidade	1	Longitude W.G.	1
Ponto culminante	1	Altitude	1

ORGANIZADO E EXECUTADO EM MARÇO DE 1949 PELO
INSTITUTO CARTOGRÁFICO CANABRAVA BARREIROS
RUA SENADOR DANTAS, 15-6º ANDAR-TEL. 42-6263-RIO DE JANEIRO



CONVENÇÕES

- | | | | |
|---|-----------------------------|---------|---------|
| CIDADE | VILA | Povoado | Estação |
| Com agência postal..... | | | |
| agência postal-telegráfica..... | | | |
| serviço rádio-telegráfico..... | | | |
| serviço rádio-telegráfico de Ferrovias..... | | | |
| Rede telegráfica..... | | | |
| Rede telefônica..... | | | |
| Ferrovias..... | Rodovias..... | | |
| Bitola larga..... | Federal..... | | |
| corrente..... | Estadual..... | | |
| estreita..... | Municipal..... | | |
| Rio e trecho navegável..... | | | |
| Porto para grandes embarcações..... | | | |
| pequenas embarcações..... | | | |
| Oceano, lago, lagoa e acude..... | | | |
| Aeroporto..... | Linha aérea regular..... | | |
| Campo de pouso..... | Correio Aéreo Nacional..... | | |
| Limites | | | |
| Internacional..... | Intermunicipal..... | | |
| Interestadual..... | Interdistrital..... | | |
| Estrada carroçável..... | | | |

CARTOGRAMA DOS TRANSPORTES E COMUNICAÇÕES

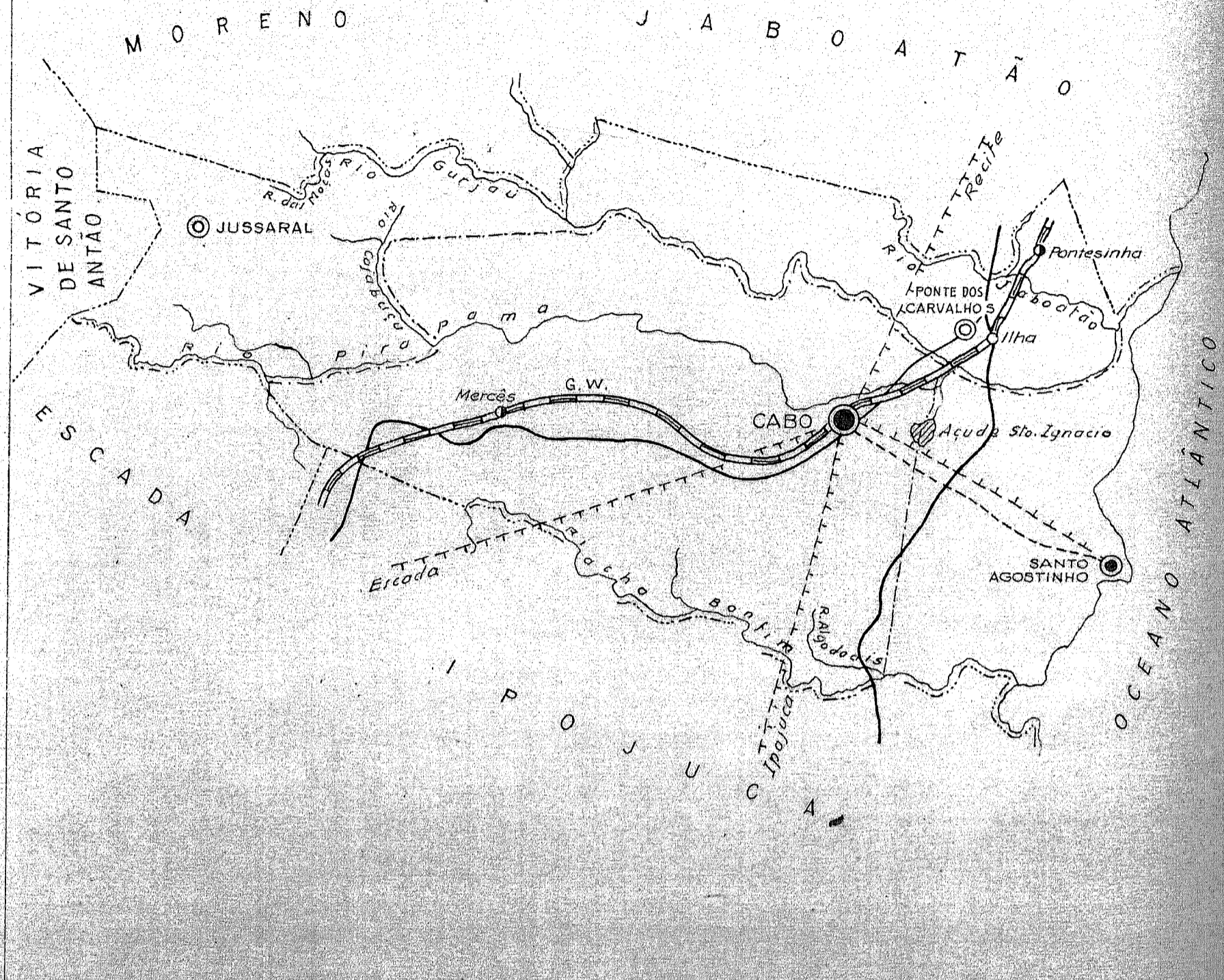
MUNICÍPIO DE BUÍQUE
ESTADO DE PERNAMBUCO



INFORMAÇÕES COMPLEMENTARES DO MUNICÍPIO DA SEDE MUNICIPAL

População.....	População.....
Área em K ² 1944-48.....	Latitude...S..... 8° 46' 50"
Densidade.....	Longitude W.G..... 37° 05' 00"
Ponto culminante.....	Altitude..... 830 m.

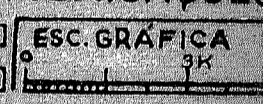
ORGANIZADO E EXECUTADO EM MARÇO DE 1949 PELO
INSTITUTO CARTOGRÁFICO CANABRAVA BARREIROS
RUA SENADOR DANTAS, 15-6º ANDAR-TEL. 42-6263-RIO DE JANEIRO



CONVENÇÕES

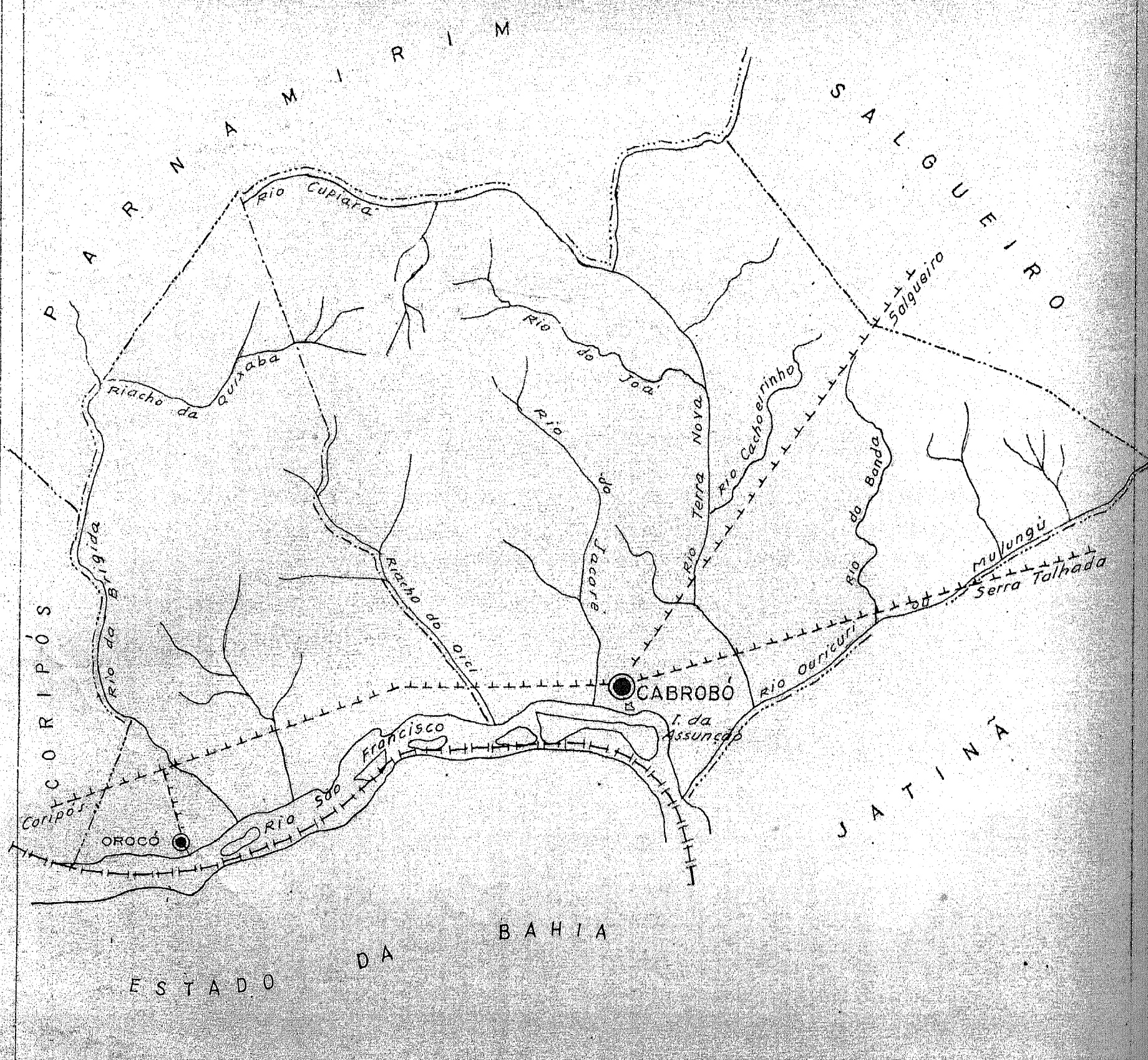
- | | | | |
|---|-----------------------------|---------|---------|
| CIDADE | VILA | Povoado | Estação |
| Com agência postal..... | | | |
| " agência postal-telegráfica..... | | | |
| " serviço rádio-telegráfico..... | | | |
| " serviço rádio-telegráfico de ferrovias..... | | | |
| Rede telegráfica..... | | | |
| Rede telefônica..... | | | |
| Ferrovias | Rodovias | | |
| Bitola larga..... | Federal..... | | |
| " corrente..... | Estadual..... | | |
| " estreita..... | Municipal..... | | |
| Rio e trecho navegável..... | | | |
| Porto para grandes embarcações..... | | | |
| " pequenas embarcações..... | | | |
| Oceano, lago, lagoa e acude..... | | | |
| Aeroporto..... | Linha aérea regular..... | | |
| Campo de pouso..... | Correio Aéreo Nacional..... | | |
| Limites | | | |
| Internacional..... | Intermunicipal..... | | |
| Interestadual..... | Interdistrital..... | | |
| Estrada carroçavel..... | | | |

CARTOGRAMA dos TRANSPORTES E COMUNICAÇÕES
MUNICÍPIO DE CABO
ESTADO DE PERNAMBUCO



INFORMAÇÕES DO MUNICÍPIO	INFORMAÇÕES COMPLEMENTARES DA SEDE MUNICIPAL
População.....	População.....
Área em K ² 1944-48.....	Latitude S..... 8° 16' 10"
Densidade.....	Longitude W.G..... 35° 03' 50"
Ponto culminante.....	Altitude..... 13 m.

ORGANIZADO E EXECUTADO EM MARÇO DE 1949 PELO
INSTITUTO CARTOGRAFICO CANABRAVA BARREIROS
RUA SENADOR DANTAS, 15-6º ANDAR-TEL. 42-6263-RIO DE JANEIRO



CONVENÇÕES

- | | | |
|--|-----------------------------|-----------------------|
| CIDADE (●) | VILA (○) | Povoado e Estação (◐) |
| Com agência postal..... | | |
| " agência postal-telegráfica..... | | |
| " serviço rádio-teleográfico..... | | |
| " serviço rádio-teleográfico de Ferrovias..... | | |
| Rede telegráfica..... | | |
| Rede telefônica..... | | |
| Ferrovias..... | Rodovias..... | |
| Bitola larga..... | Federal..... | |
| " corrente..... | Estadual..... | |
| " estreita..... | Municipal..... | |
| Rio e trecho navegavel..... | | |
| Porto para grandes embarcações..... | | |
| " pequenas embarcações..... | | |
| Oceano, lago, lagoa e acude..... | | |
| Aeroporto..... | Linha aérea regular..... | |
| Campo de pouso..... | Correio Aéreo Nacional..... | |
| Limites | | |
| Internacional..... | Intermunicipal..... | |
| Interestadual..... | Interdistrital..... | |
| Estrada carroçavel..... | | |

CARTOGRAMA DOS TRANSPORTES E COMUNICAÇÕES

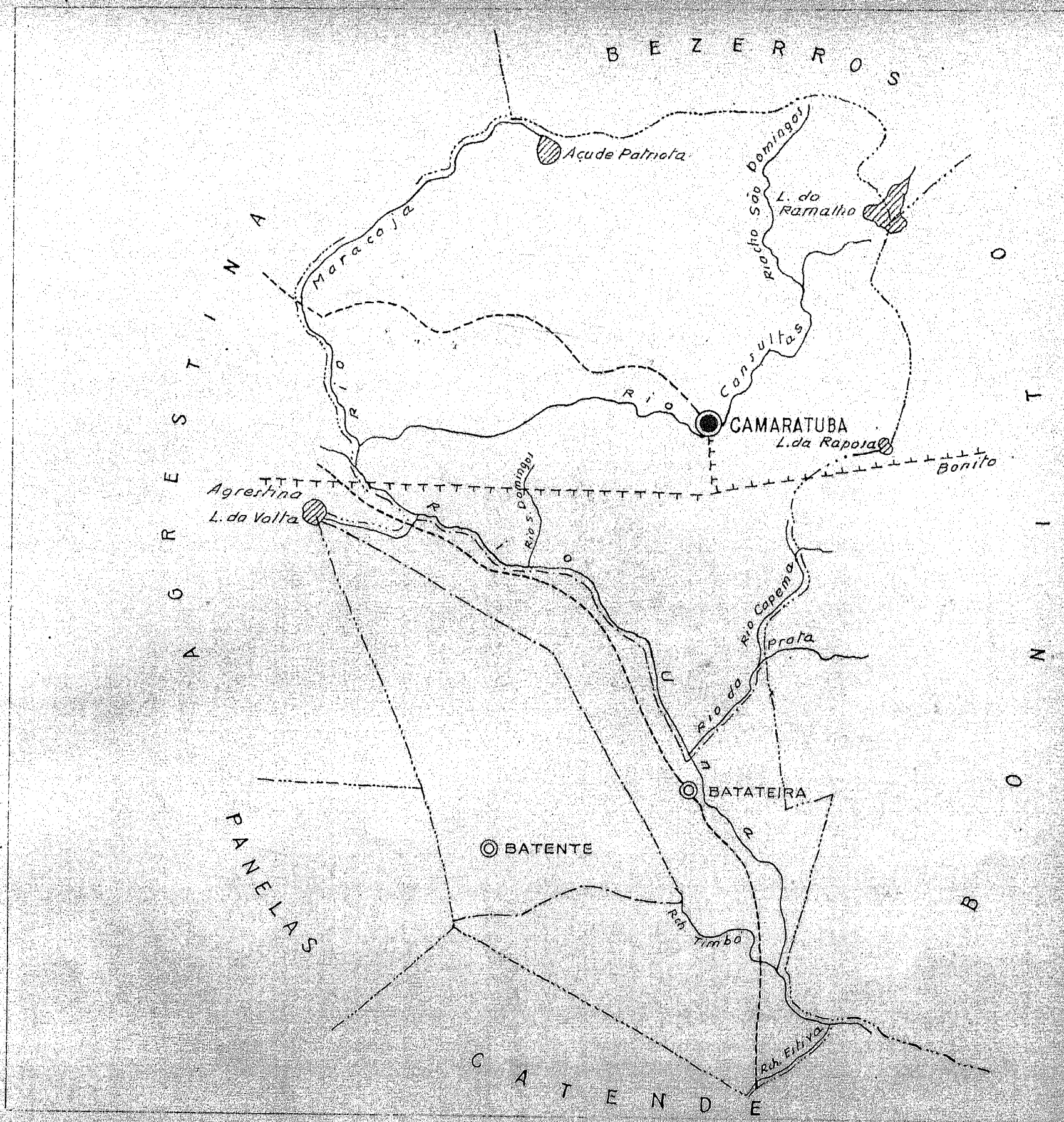
MUNICIPIO DE CABROBÓ
ESTADO DE PERNAMBUCO

ESC. GRÁFICA
1:100.000

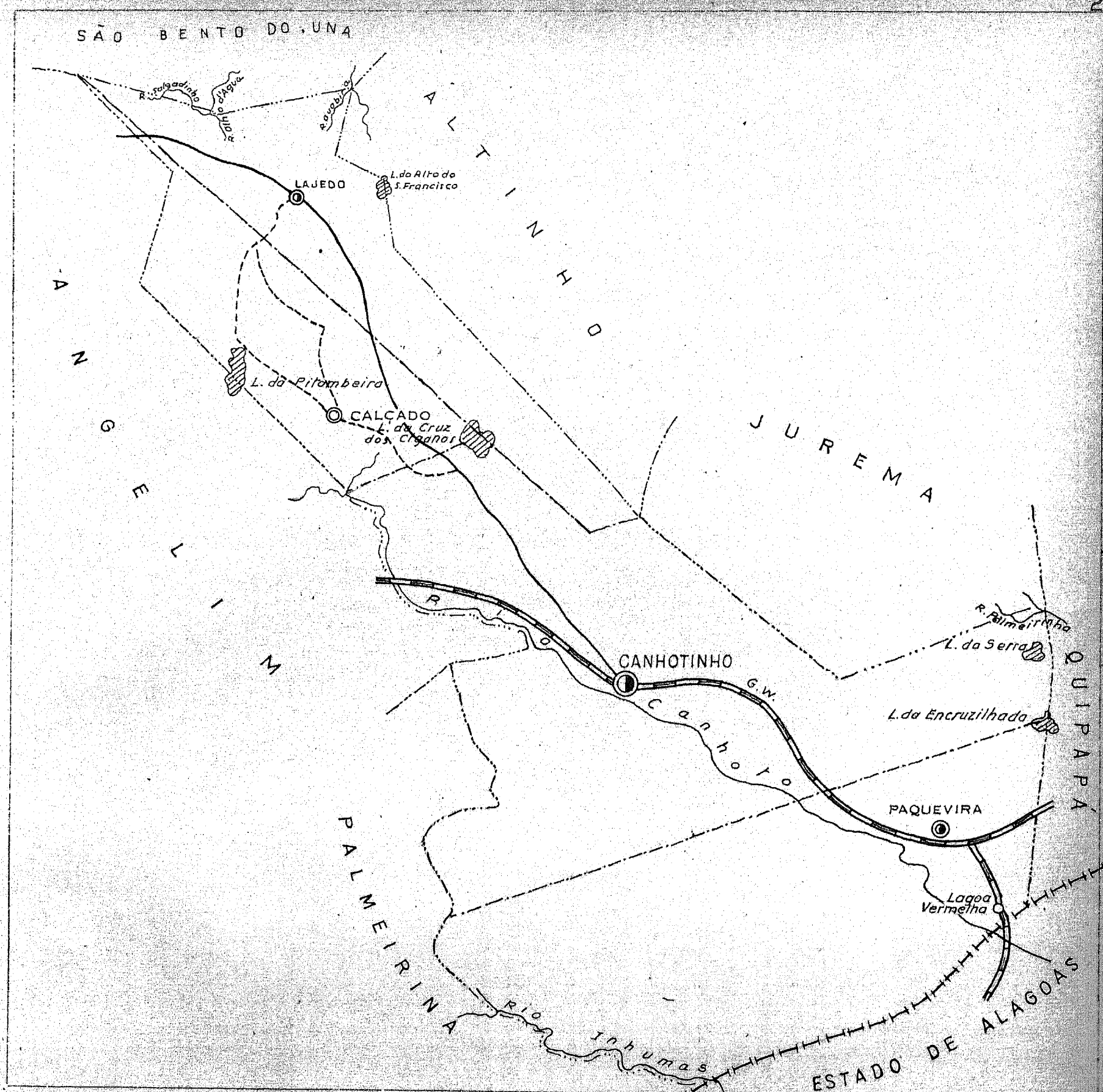
INFORMAÇÕES COMPLEMENTARES DO MUNICIPIO

DO MUNICIPIO	DA SEDE MUNICIPAL
População.....	População.....
Área em K ² 1944-48.....	Latitude S..... 8° 30' 54",6
Densidade.....	Longitude W.G..... 39° 18' 33",8
Ponto culminante.....	Altitude..... 325 m.

ORGANIZADO E EXECUTADO EM MARÇO DE 1949 PELO
INSTITUTO CARTOGRÁFICO CANABRAVA BARREIROS
RUA SENADOR DANTAS, 15-GRANDAR-TEL. 42-6263-RIO DE JANEIRO



<h3>CONVENÇÕES</h3> <p>CIDADE VILA Paucoado Estação </p> <p>Com agência postal..... </p> <p>agência postal-telegráfica..... </p> <p>serviço rádio-telegráfico..... </p> <p>serviço rádio-telegráfico de Ferrovias..... </p> <p>Rede telegráfica..... </p> <p>Rede telefônica..... </p> <p>Ferrovias..... Rodovias.....</p> <p>Bifala larga..... Federal.....</p> <p>corrente..... Estadual.....</p> <p>estreita..... Municipal.....</p> <p>Rio e trecho navegável..... </p> <p>Porto para grandes embarcações..... </p> <p>pequenas embarcações..... </p> <p>Oceano, lago, lagoa e acude..... </p> <p>Aeroporto..... Linha aérea regular..... </p> <p>Campo de pouso..... Correio Aéreo Nacional..... </p> <p>Limites</p> <p>Internacional..... Intermunicipal.....</p> <p>Interestadual..... Interdistrital.....</p> <p>Estrada carroçavel..... </p>		<h3>CARTOGRAMA dos TRANSPORTES E COMUNICAÇÕES</h3> <p>MUNICÍPIO DE CAMARATUBA</p> <p>ESTADO DE PERNAMBUCO</p> <p>ESC. GRAFICA</p> <p>INFORMAÇÕES COMPLEMENTARES DO MUNICÍPIO</p> <p>População.....</p> <p>Área em K² 1944-48.....</p> <p>Densidade.....</p> <p>Ponto culminante.....</p> <p>DA SEDE MUNICIPAL</p> <p>População.....</p> <p>Latitude S..... 8° 29' 10"</p> <p>Longitude W.G..... 35° 47' 30"</p> <p>Altitude..... 450 m.</p>	
<p>ORGANIZADO E EXECUTADO EM MARÇO DE 1949 PELO INSTITUTO CARTOGRAFICO CANABRAVA BARREIROS RUA SENADOR DANTAS, 15-6º ANDAR-TEL. 42-6263-RIO DE JANEIRO</p>			



CONVENÇÕES

CIDADE	●	VILA	○	Povoado	○	Estação	○
Com agência postal	○	agência postal-telegráfica	○	serviço rádio-telegráfico	○	serviço rádio-telegráfico de Ferrovias	○
Rede telegráfica	—	Rede telefônica	—	Ferrovias	—	Rodovias	—
Bitola larga	—	corrente	—	estreita	—	Rio e trecho navegável	—
Porto para grandes embarcações	—	pequenas embarcações	—	Oceano, lago, lagoa e acude	—	Aeroporto	—
Campo de pouso	—	Linha aérea regular	—	Campo de pouso	—	Carga Aérea Nacional	—
Limites	—	Limites	—	Limites	—	Limites	—
Limites	—	Limites	—	Limites	—	Limites	—
Limites	—	Limites	—	Limites	—	Limites	—
Limites	—	Limites	—	Limites	—	Limites	—

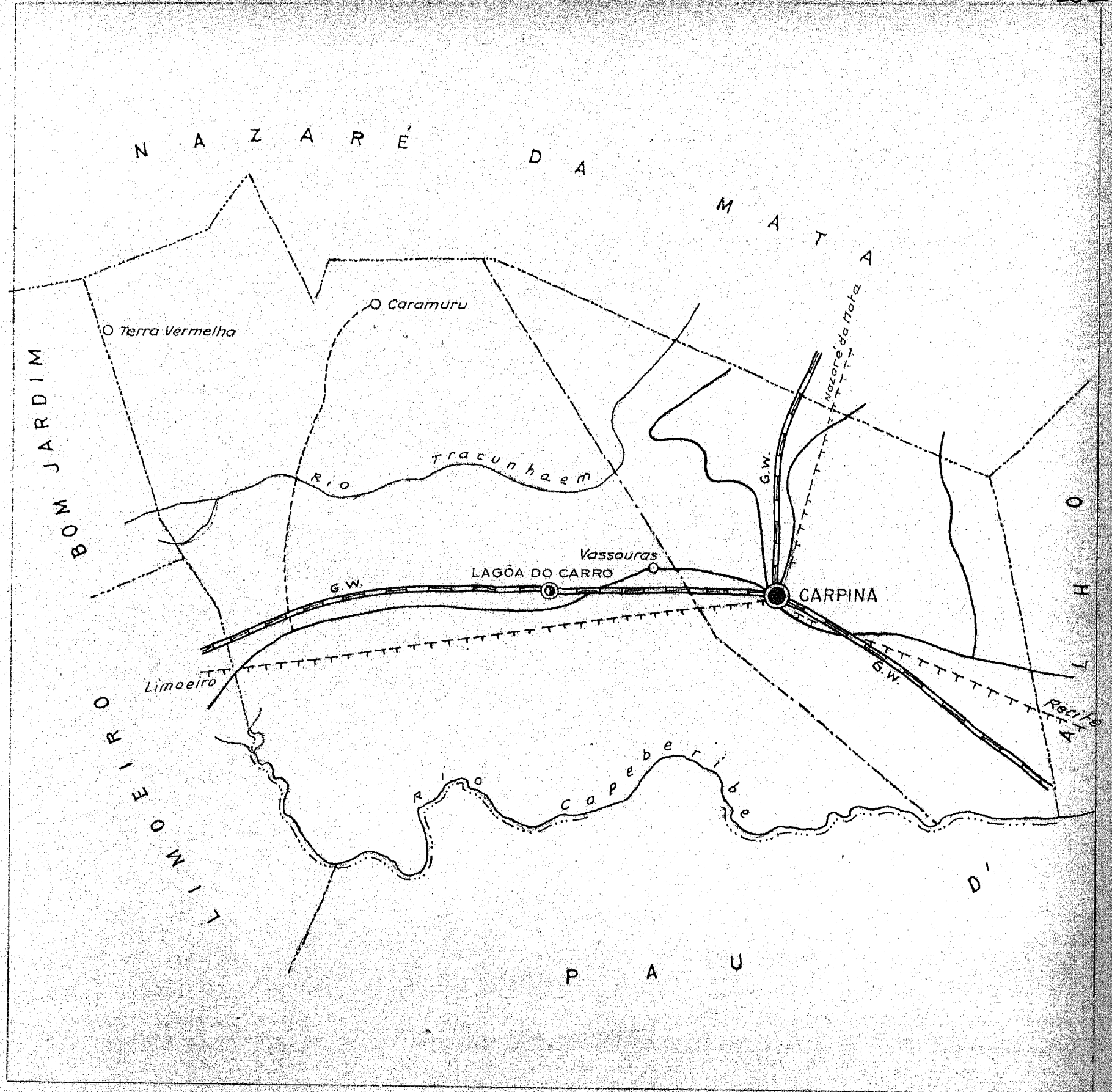
CARTOGRAMA DOS TRANSPORTES E COMUNICAÇÕES

MUNICÍPIO DE CANHOTINHO
ESTADO DE PERNAMBUCO



INFORMAÇÕES DO MUNICÍPIO	INFORMAÇÕES DA SEDE MUNICIPAL
População	População
Área em Km² 1944-48	Latitude S. 8° 52' 50"
Densidade	Longitude W.G. 36° 06' 50"
Ponto culminante	Altitude 497 m.

ORGANIZADO E EXECUTADO EM MARÇO DE 1949 PELO
INSTITUTO CARTOGRÁFICO CANABRAVA BARREIROS
RUA SENADOR DANTAS, 15-6º ANDAR-TEL. 42-6263-RIO DE JANEIRO



CONVENÇÕES

- | | | | | | | | |
|---|---|------|---|------------------|---|---------|---|
| CIDADE | ● | VILA | ○ | Povoado | ○ | Estação | ● |
| Com agência postal..... | | | | | | | |
| " agência postal-telegráfica..... | | | | | | | |
| " serviço rádio-telegráfico..... | | | | | | | |
| " serviço rádio-telegráfico de Ferrovias..... | | | | | | | |
| Rede telegráfica..... | | | | | | | |
| Rede telefônica..... | | | | | | | |
| Ferrovias | | | | Rodovias | | | |
| " bitola larga..... | | | | " Federal..... | | | |
| " corrente..... | | | | " Estadual..... | | | |
| " estreita..... | | | | " Municipal..... | | | |
| Rio e trecho navegável..... | | | | | | | |
| Porto para grandes embarcações..... | | | | | | | |
| " pequenas embarcações..... | | | | | | | |
| Oceano, lago, lagoa e acude..... | | | | | | | |
| Aeroporto..... | | | | | | | |
| " Linha aérea regular..... | | | | | | | |
| Campo de pouso..... | | | | | | | |
| " Correio Aéreo Nacional..... | | | | | | | |
| Limites | | | | | | | |
| Internacional..... | | | | | | | |
| Intermunicipal..... | | | | | | | |
| Interestadual..... | | | | | | | |
| Interdistrital..... | | | | | | | |
| Estrada carroçável..... | | | | | | | |

CARTOGRAMA dos TRANSPORTES E COMUNICAÇÕES

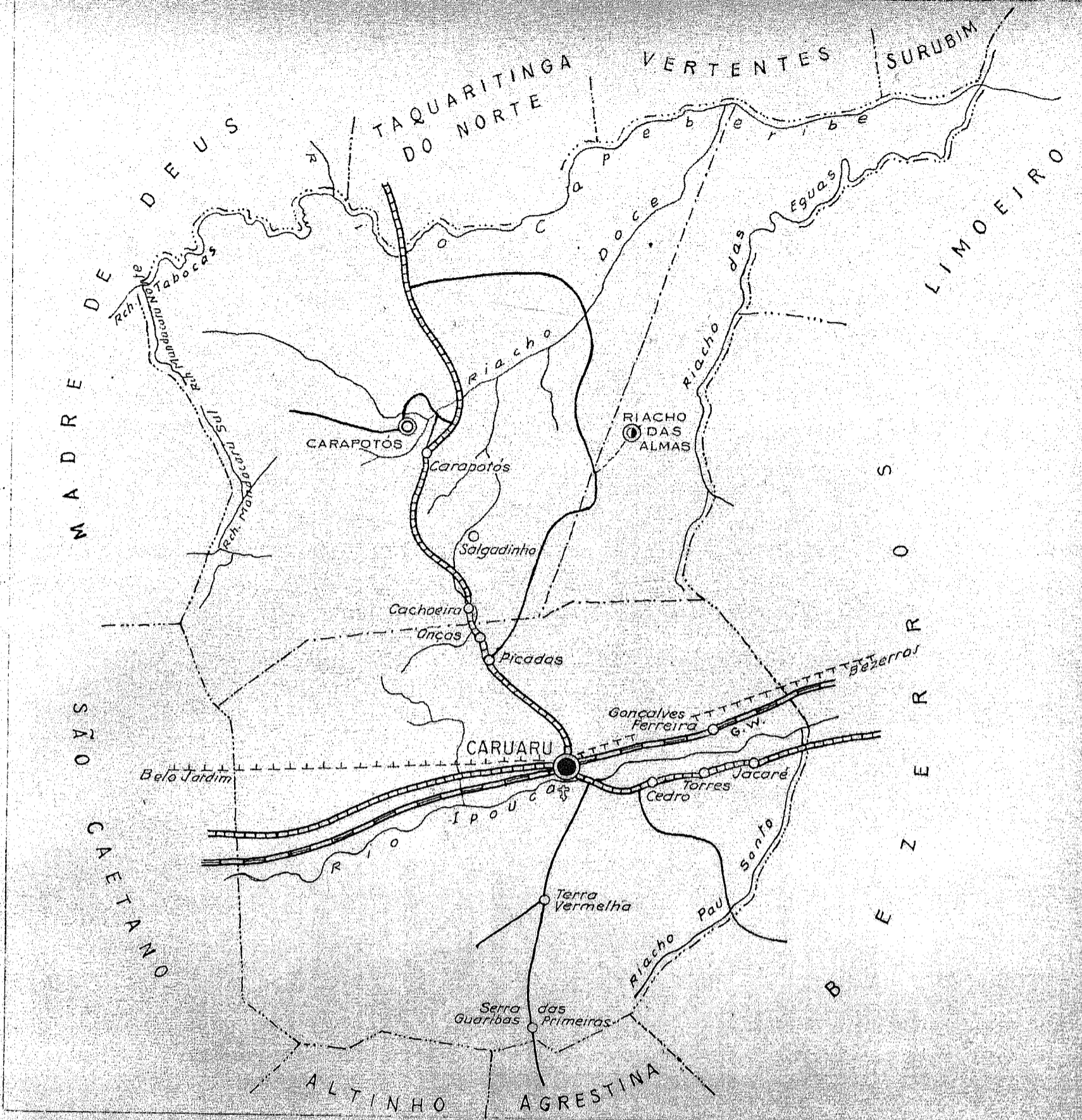
MUNICÍPIO DE CARPINA
ESTADO DE PERNAMBUCO



INFORMAÇÕES COMPLEMENTARES DO MUNICÍPIO DA SEDE MUNICIPAL

População.....	1	População.....	1
Área em K ² 1944-48.....	1	Latitude.....	1 7° 50' 50",1
Densidade.....	1	Longitude W.G.....	1 35° 15' 23",4
Ponto culminante.....	1	Altitude.....	1 184 m

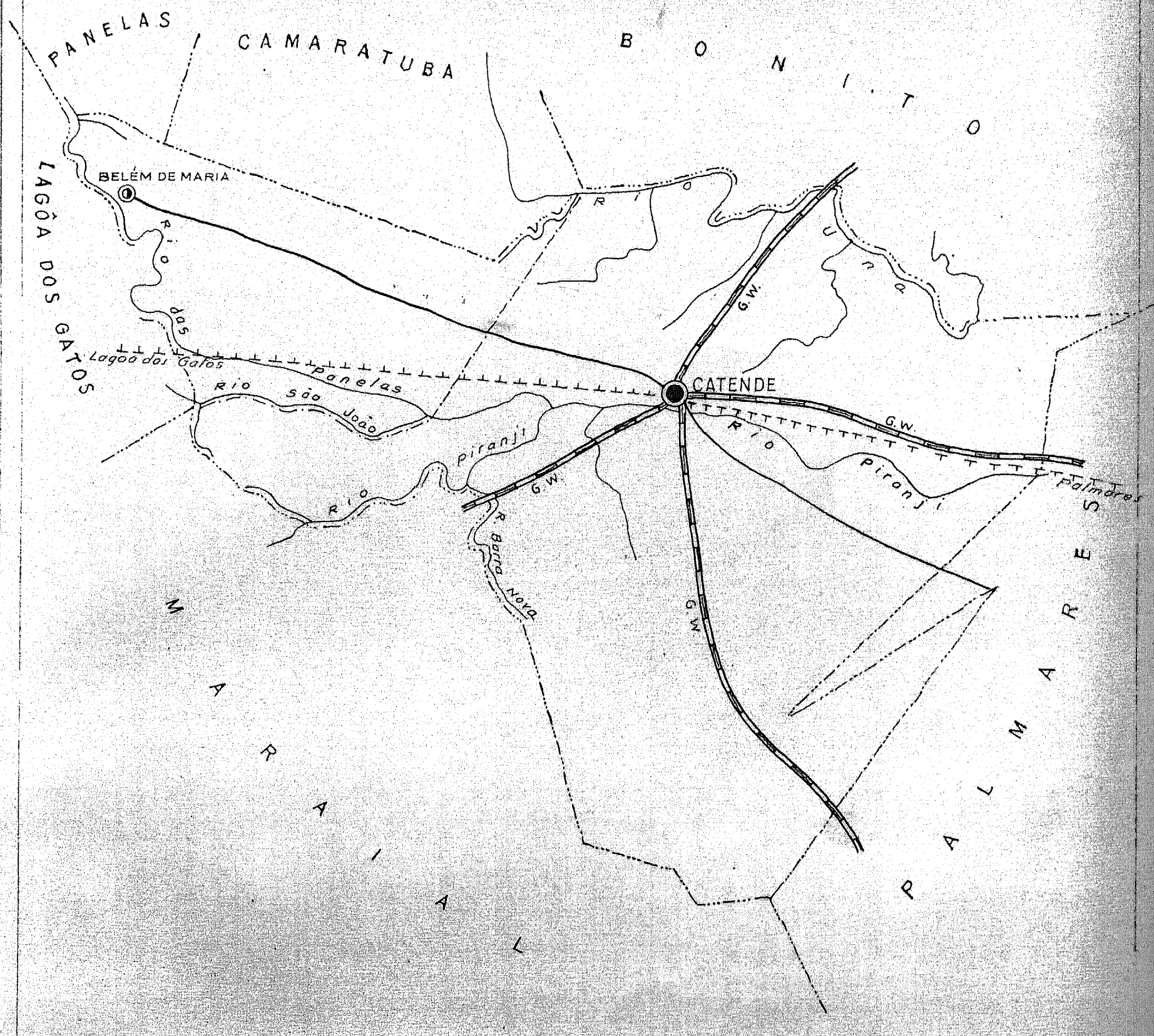
ORGANIZADO E EXECUTADO EM MARÇO DE 1949 PELO
INSTITUTO CARTOGRAFICO CANABRAVA BARREIROS
RUA SENADOR GANTAS, 15-6º ANDAR-TEL. 42-6263-RIO DE JANEIRO



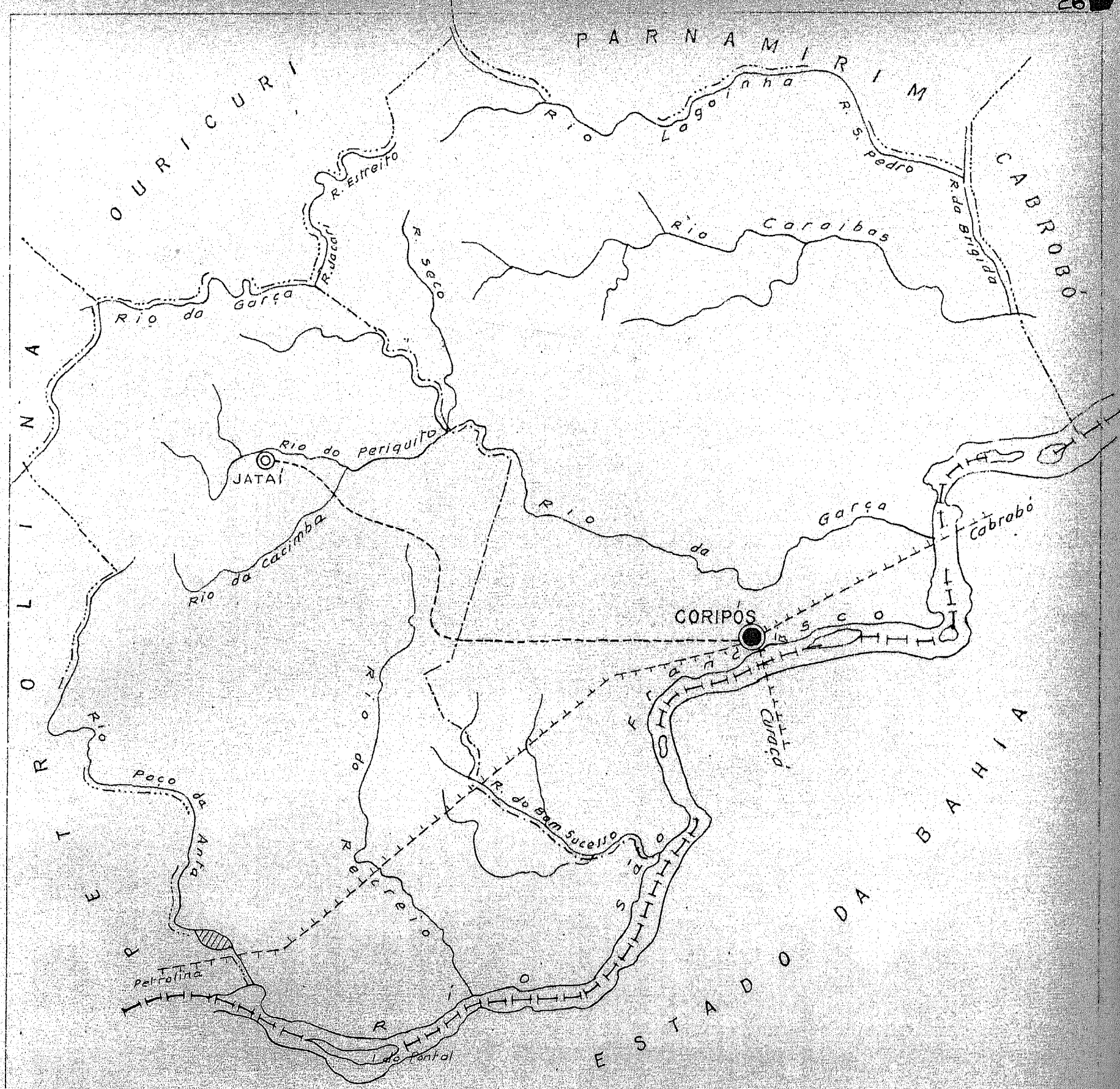
CONVENÇÕES

<p>CIDADE </p> <p>VILA </p> <p>Povoado ou Estação </p> <p>Com agência postal </p> <p>agência postal-telegráfica </p> <p>serviço rádio-telegráfico </p> <p>serviço rádio-telegráfico de Ferrovias </p> <p>Rêde telegráfica </p> <p>Rêde telefônica </p> <p>Ferrovias </p> <p>Bitola larga </p> <p>corrente </p> <p>estreita </p> <p>Rio e trecho navegável </p> <p>Porto para grandes embarcações </p> <p>pequenas embarcações </p> <p>Oceano, lago, lagoa e acude </p> <p>Aeroporto </p> <p>Linha aérea regular </p> <p>Campo de pouso </p> <p>Correio Aéreo Nacional </p> <p>Limites</p> <p>Internacional </p> <p>Intermunicipal </p> <p>Interestadual </p> <p>Interdistrital </p> <p>Estrada carroçável </p>	<p>CIDADE </p> <p>VILA </p> <p>Povoado </p> <p>Estação </p> <p>Com agência postal </p> <p>agência postal-telegráfica </p> <p>serviço rádio-telegráfico </p> <p>serviço rádio-telegráfico de Ferrovias </p> <p>Rodovias</p> <p>Federal </p> <p>Estadual </p> <p>Municipal </p> <p>Linha aérea regular </p> <p>Correio Aéreo Nacional </p> <p>Limites</p> <p>Internacional </p> <p>Intermunicipal </p> <p>Interestadual </p> <p>Interdistrital </p>	<p>CARTOGRAMA DOS TRANSPORTES E COMUNICAÇÕES</p> <p>MUNICÍPIO DE CARUARU</p> <p>ESTADO DE PERNAMBUCO</p> <p style="text-align: right;">ESC. GRÁFICA</p> <p style="text-align: center;">INFORMAÇÕES COMPLEMENTARES</p> <table border="1" style="width: 100%; border-collapse: collapse;"> <thead> <tr> <th style="width: 50%;">DO MUNICÍPIO</th> <th style="width: 50%;">DA SEDE MUNICIPAL</th> </tr> </thead> <tbody> <tr> <td>População.....</td> <td>População.....</td> </tr> <tr> <td>Área em Km² 1944-48.....</td> <td>Latitude S..... 8° 14' 18",6</td> </tr> <tr> <td>Densidade.....</td> <td>Longitude W.G..... 35° 55' 16",9</td> </tr> <tr> <td>Ponto culminante.....</td> <td>Altitude..... 537 m</td> </tr> </tbody> </table>	DO MUNICÍPIO	DA SEDE MUNICIPAL	População.....	População.....	Área em Km ² 1944-48.....	Latitude S..... 8° 14' 18",6	Densidade.....	Longitude W.G..... 35° 55' 16",9	Ponto culminante.....	Altitude..... 537 m
DO MUNICÍPIO	DA SEDE MUNICIPAL											
População.....	População.....											
Área em Km ² 1944-48.....	Latitude S..... 8° 14' 18",6											
Densidade.....	Longitude W.G..... 35° 55' 16",9											
Ponto culminante.....	Altitude..... 537 m											

ORGANIZADO E EXECUTADO EM MARÇO DE 1949 PELO
INSTITUTO CARTOGRAFICO CANABRAVA BARREIROS
 PUA SENADOR DANTAS, 15-6º ANDAR-TEL. 42-6263-RIO DE JANEIRO



<h3>CONVENÇÕES</h3> <p>CIDADE (●) VILA (○) Pauzado (◐) Estação (⊙)</p> <p>Com agência postal..... (●)</p> <p>" agência postal-telegráfica..... (⊙)</p> <p>" serviço rádio-telegráfico..... (⊙)</p> <p>" serviço rádio-telegráfico de ferrovias..... (⊙)</p> <p>Rêde telegráfica..... (---)</p> <p>Rêde telefônica..... (---)</p> <p>Ferrovias Rodovias</p> <p>Bitola larga..... Federal..... (---)</p> <p>" corrente..... Estadual..... (---)</p> <p>" estreito..... Municipal..... (---)</p> <p>Rio e trecho navegável..... (---)</p> <p>Porto para grandes embarcações..... (■)</p> <p>" " pequenas embarcações..... (■)</p> <p>Oceano, lago, lagoa e acude..... (---)</p> <p>Aeroporto..... (✈) Linha aérea regular..... (---)</p> <p>Campo de pouso..... (✈) Correio Aéreo Nacional..... (---)</p> <p>Limites</p> <p>Internacional..... (---) Intermunicipal..... (---)</p> <p>Interestadual..... (---) Interdistrital..... (---)</p> <p>Estrada carroçável..... (---)</p>		<h3>CARTOGRAMA dos TRANSPORTES e COMUNICAÇÕES</h3> <p>MUNICÍPIO DE CATENDE</p> <p>ESTADO DE PERNAMBUCO</p> <p>ESC. GRÁFICA 1:50,000</p>	
<h3>INFORMAÇÕES DO MUNICÍPIO</h3> <p>População.....</p> <p>Área em Km² 1944-48.....</p> <p>Densidade.....</p> <p>Ponto culminante.....</p>		<h3>COMPLEMENTARES DA SEDE MUNICIPAL</h3> <p>População.....</p> <p>Latitude S..... 8° 40' 06",3</p> <p>Longitude W.G..... 35° 43' 19",6</p> <p>Altitude..... 153 m.</p>	
<p>ORGANIZADO E EXECUTADO EM MARÇO DE 1949 PELO INSTITUTO CARTOGRAFICO CANABRAVA BARREIROS RUA SENADOR DANTAS, 15-GRANDAR-TEL 42-6263-216 DE JANEIRO</p>			



CONVENÇÕES

- CIDADE VILA Povoados Estação
- Com agência postal
- " agência postal-telegráfica
- " serviço rádio-telegráfico
- " serviço rádio-telegráfico de Ferrovias
- Réde telegráfica
- Réde telefônica
- Ferrovias
- Rodovias
- Bitola larga
- " corrente
- " estreita
- Rio e trecho navegável
- Porto para grandes embarcações
- " pequenas embarcações
- Oceano, lago, lagoa e acude
- Aeroporto
- Campo de pouso
- Correio Aéreo Nacional
- Limites
- Internacional
- Intermunicipal
- Interestadual
- Interdistrital
- Estrada carroçavel

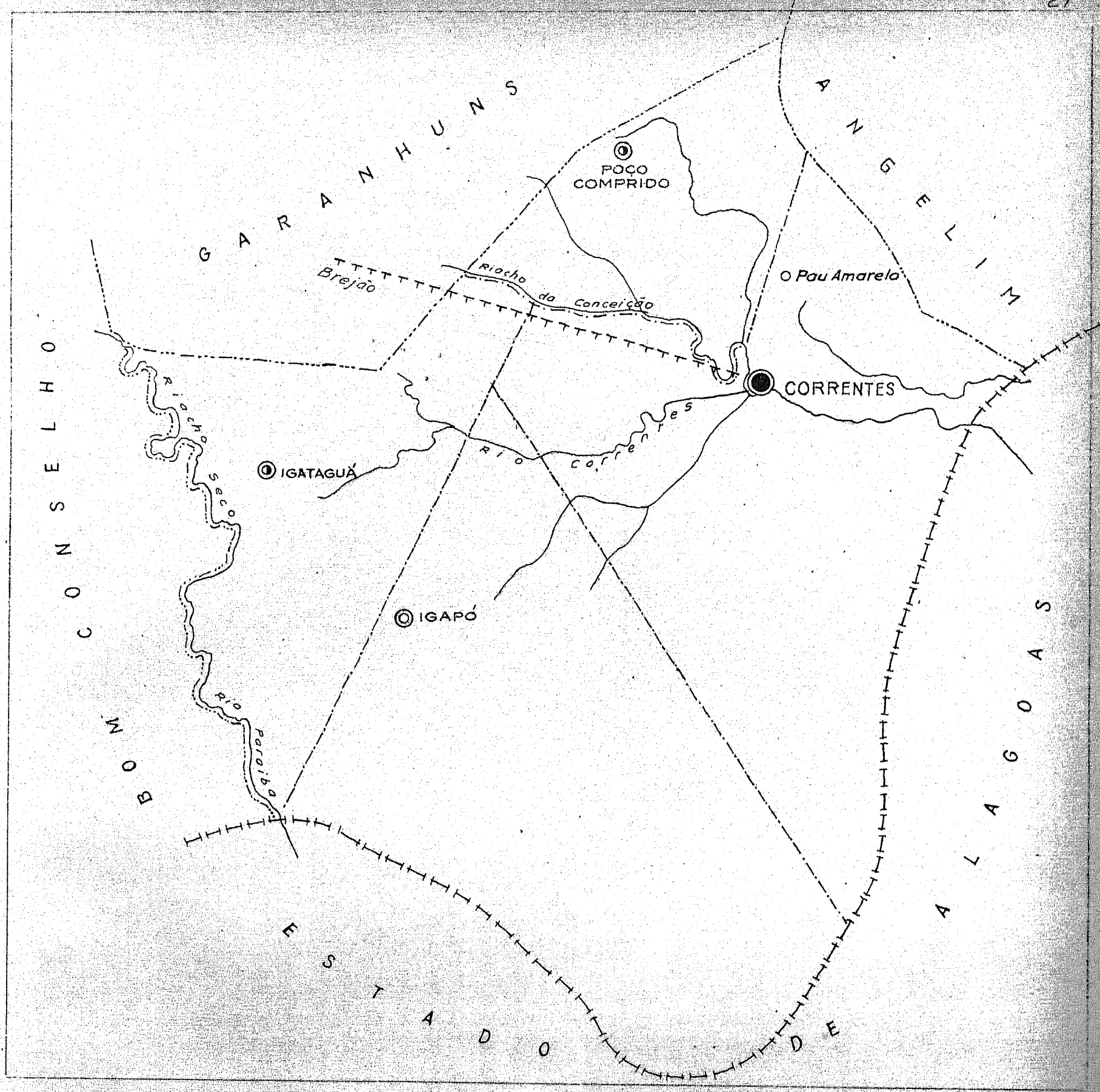
CARTOGRAMA DOS TRANSPORTES E COMUNICAÇÕES

MUNICÍPIO DE CORIPÓS
ESTADO DE PERNAMBUCO



INFORMAÇÕES DO MUNICÍPIO	COMPLEMENTARES DA SEDE MUNICIPAL
População.....	1 População.....
Área em K ² 1944-48.....	1 Latitude S..... 8° 48' 24", 6
Densidade.....	1 Longitude W.G. 39° 49' 32", 3
Ponto culminante.....	1 Altitude..... 345 m.

ORGANIZADO E EXECUTADO EM MARÇO DE 1949 PELO
INSTITUTO CARTOGRAFICO CANABRAVA BARREIROS
RUA SENADOR DANTAS, 15-6º ANDAR-TEL. 42-6263-PIO DE JANEIRO



CONVENÇÕES

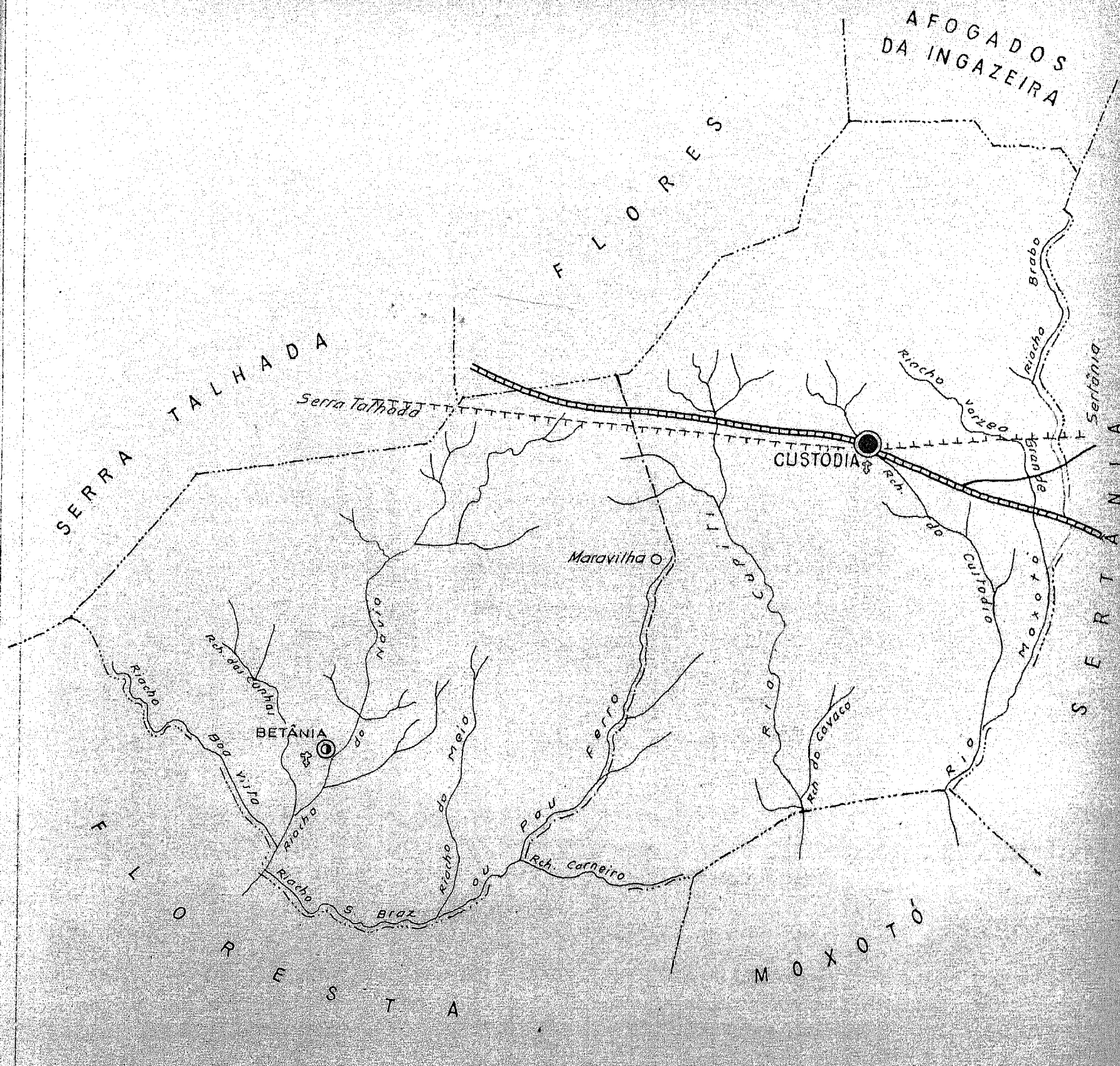
- | | | | |
|---|------|---------|---------|
| CIDADE | VILA | Povoado | Estação |
| Com agência postal..... | | | |
| " agência postal-telegráfica..... | | | |
| " serviço rádio-telegráfica..... | | | |
| " serviço rádio-telegráfico de Ferrovias..... | | | |
| Réde telegráfica..... | | | |
| Réde telefônica..... | | | |
| Ferrovias..... | | | |
| Rodovias..... | | | |
| Bitola larga..... | | | |
| " corrente..... | | | |
| " estreita..... | | | |
| Rio e trecho navegavel..... | | | |
| Pôrto para grandes embarcações..... | | | |
| " pequenas embarcações..... | | | |
| Oceano, lago, lagoa e açude..... | | | |
| Aeroporto..... | | | |
| Linha aérea regular..... | | | |
| Correio Aéreo Nacional..... | | | |
| Campo de pouso..... | | | |
| Limites | | | |
| Internacional..... | | | |
| Intermunicipal..... | | | |
| Interestadual..... | | | |
| Interdistrital..... | | | |
| Estrada carroçavel..... | | | |

CARTOGRAMA DOS TRANSPORTES E COMUNICAÇÕES
MUNICÍPIO DE CORRENTES
ESTADO DE PERNAMBUCO



INFORMAÇÕES COMPLEMENTARES DO MUNICÍPIO		DA SEDE MUNICIPAL	
população.....	1	População.....	1
Área em Km ² 1944-48.....	1	Latitude S.....	9° 07' 45", 7
Densidade.....	1	Longitude W.G.....	36° 19' 39", 6
Ponto culminante.....	1	Altitude.....	420 m.

ORGANIZADO E EXECUTADO EM MARÇO DE 1949 PELO
 INSTITUTO CARTOGRAFICO CANABRAVA BARREIROS
 RUA SENADOR DANTAS, 15-GRANDAR-TEL. 42-6263-RIO DE JANEIRO



CONVENÇÕES

- | | | | |
|--------------------------------|--------------------------------|-------------------------------|--|
| CIDADE (C) | VILA (O) | Povoado (o) | Estação (E) |
| Com agência postal | Com agência postal-telegráfica | Com serviço rádio-telegráfico | Com serviço rádio-telegráfico de Ferrovias |
| Rede telegráfica | Rede telefônica | Ferrovias | Rodovias |
| Bitola larga | " corrente | " estreita | Rio e trecho navegável |
| Porto para grandes embarcações | " pequenas embarcações | Oceano, lago, lagoa e acude | Aeroporto |
| Campo de pouso | Linhas aéreas regulares | Correio Aéreo Nacional | Limites |
| Internacional | Intermunicipal | Interestadual | Interdistrital |
| Estrada carroçavel | | | |

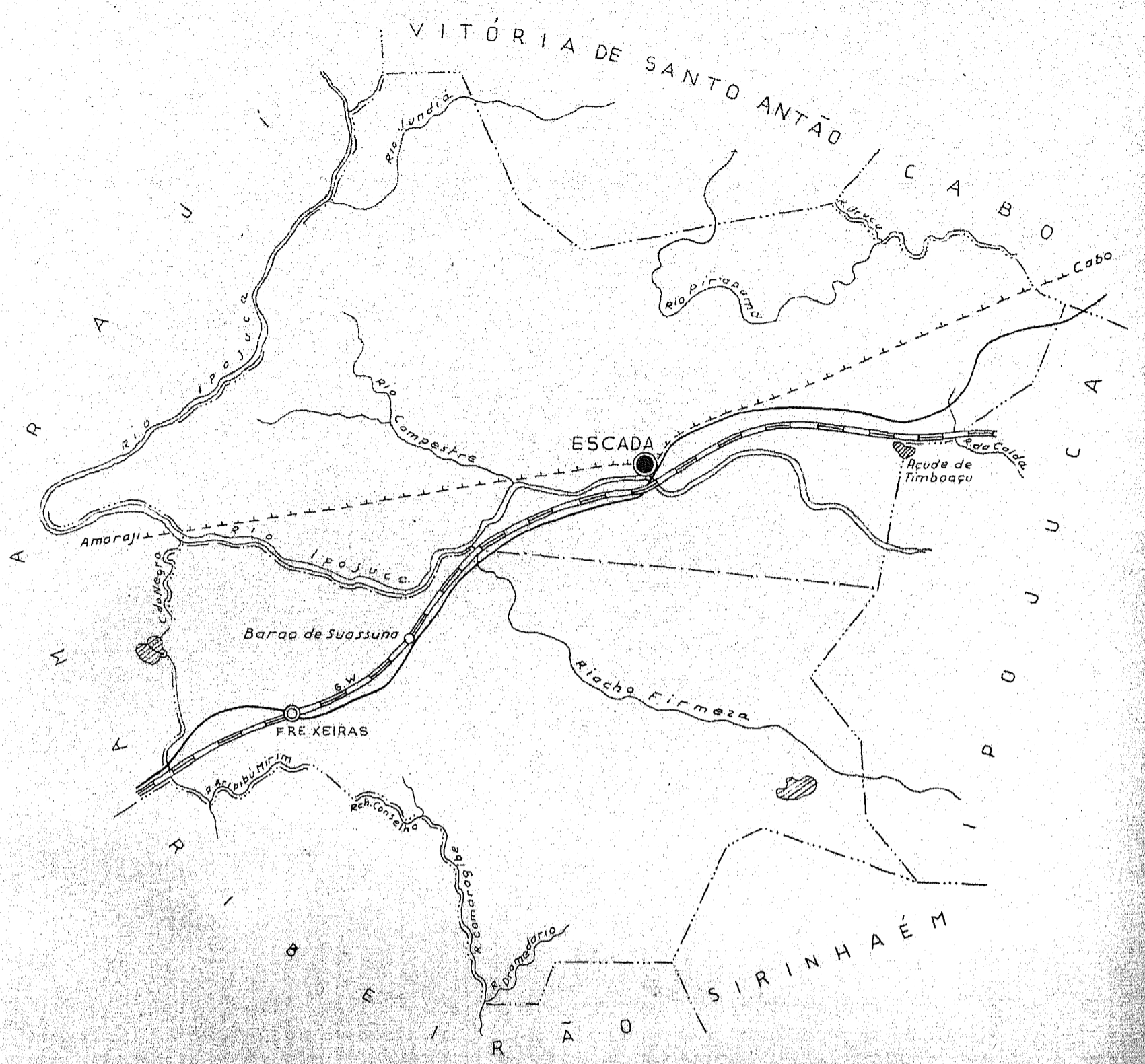
CARTOGRAMA DOS TRANSPORTES E COMUNICAÇÕES

MUNICÍPIO DE CUSTÓDIA
ESTADO DE PERNAMBUCO

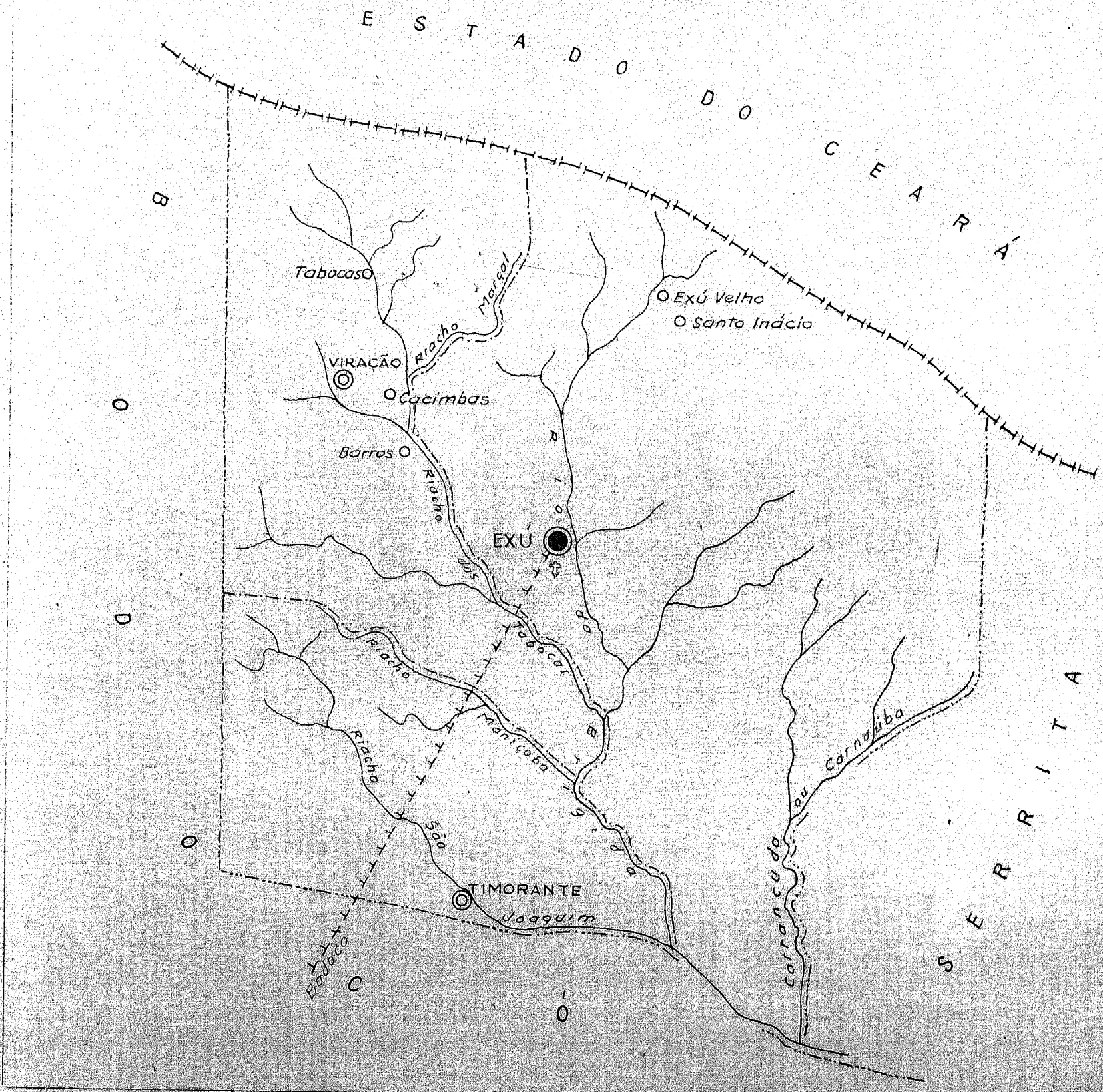


INFORMAÇÕES COMPLEMENTARES DO MUNICÍPIO		DA SEDE MUNICIPAL	
População	1	População	1
Área em Km ² 1944-48	1	Latitude S.	1 8° 05' 00"
Densidade	1	Longitude W.G.	1 37° 37' 30"
Ponto culminante	1	Altitude	1 530 m.

ORGANIZADO E EXECUTADO EM MARÇO DE 1949 PELO
INSTITUTO CARTOGRAFICO CANABRYA BARREIROS
P.O. SENADOR CANTAS 15 - GRANDEZIL TEL. 42-6263 - RIO DE JANEIRO



CONVENÇÕES		CARTOGRAMA DOS TRANSPORTES E COMUNICAÇÕES	
CIDADE (●) VILA (○) Povoador (◦) Estação (⊙)	CIDADE (●) VILA (○) Povoador (◦)	MUNICÍPIO DE ESCADA	ESTADO DE PERNAMBUCO
Com agência postal	agência postal-telegráfica	População	DA SEDE MUNICIPAL
agência postal-telegráfica	serviço rádio-telegráfico	Área em Km ² 1944-48	População
serviço rádio-telegráfico	serviço rádio-telegráfico de Ferrovias	Densidade	Latitude S. 8° 23' 10"
serviço rádio-telegráfico de Ferrovias	Rêde telegráfica	Ponto culminante	Longitude W.G. 36° 15' 45"
Rêde telegráfica	Rêde telefônica		Altitude 93m
Rêde telefônica	Ferrovias		
Ferrovias	Rodovias		
Bitola larga	Bitola estreita		
Bitola larga Federal	Bitola estreita Estadual		
Bitola larga Municipal	Bitola estreita Municipal		
Rio e trecho navegável	Porto para grandes embarcações		
Porto para grandes embarcações	Porto para pequenas embarcações		
Porto para pequenas embarcações	Oceano, lago, lagoa e acude		
Oceano, lago, lagoa e acude	Aeroporto		
Aeroporto	Linhas aéreas regulares		
Linhas aéreas regulares	Correio Aéreo Nacional		
Correio Aéreo Nacional	Limites		
Limites	Limites Internacionais		
Limites Internacionais	Limites Intermunicipais		
Limites Intermunicipais	Limites Interestaduais		
Limites Interestaduais	Limites Interdistritais		
Limites Interdistritais	Estrada carroçável		
Estrada carroçável			
		ORGANIZADO E EXECUTADO EM MARÇO DE 1949 PELO INSTITUTO CARTOGRAFICO CANABRAVA BARREIROS RUA SENADOR DANTAS, 15-3º ANDAR-TEL. 42-6263-RIO DE JANEIRO	



CONVENÇÕES

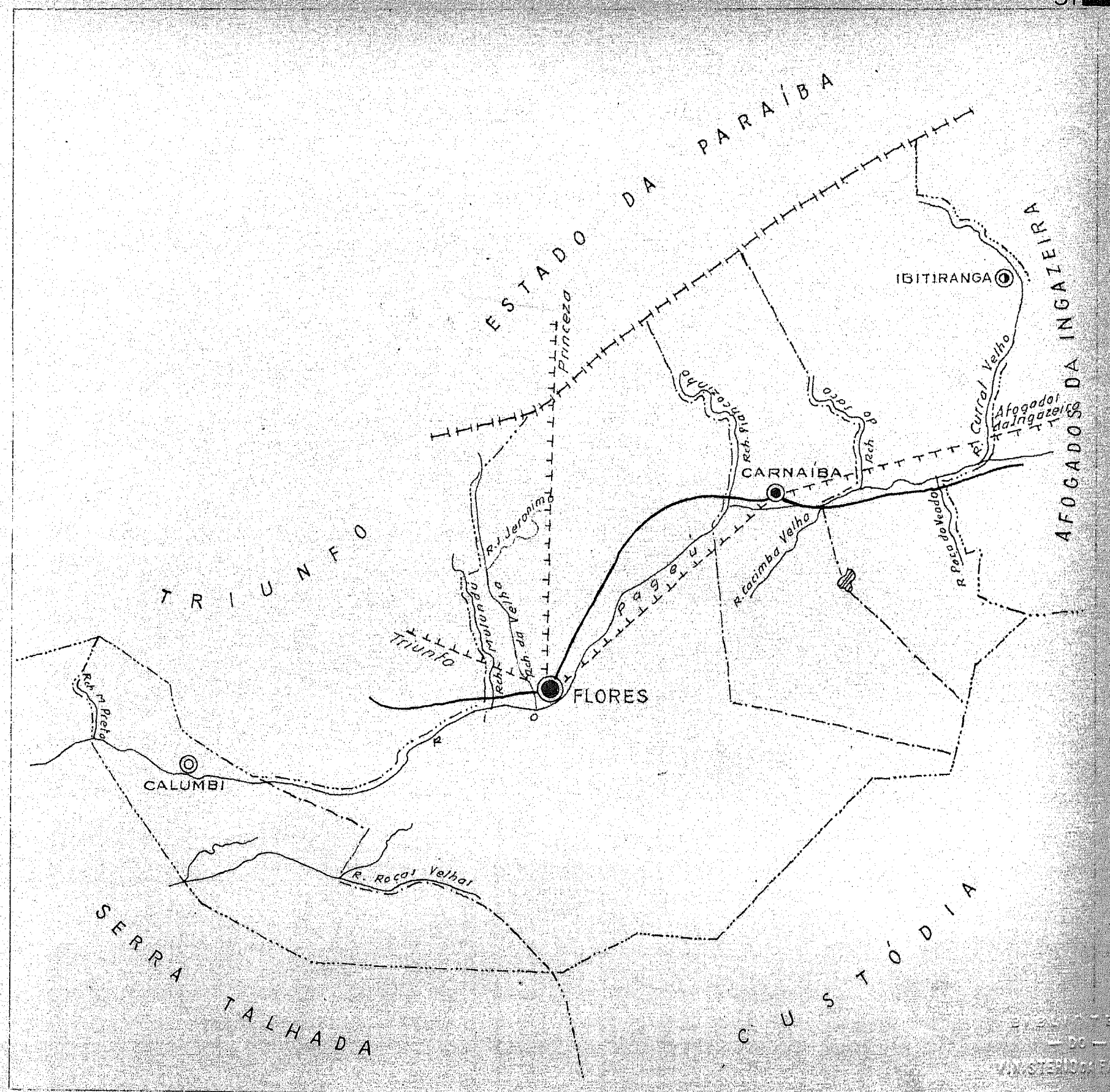
- CIDADE VILA Povoador Estação
- Com agência postal
- " agência postal-telegráfica
- " serviço rádio-telegráfico
- " serviço rádio-telegráfico de ferrovias
- Rêde telegráfica
- Rêde telefônica
- Ferrovias
- Rodovias
- Bitola larga
- " corrente
- " estreita
- Rio e trecho navegável
- Porto para grandes embarcações
- " " pequenas embarcações
- Oceano, lago, lagoa e acude
- Aeroporto
- Campos de pouso
- Linha aérea regular
- Correio Aéreo Nacional
- Limites
- Internacional
- Intermunicipal
- Interestadual
- Interdistrital
- Estrada carroçável

CARTOGRAMA DOS TRANSPORTES E COMUNICAÇÕES
MUNICÍPIO DE EXÚ
ESTADO DE PERNAMBUCO

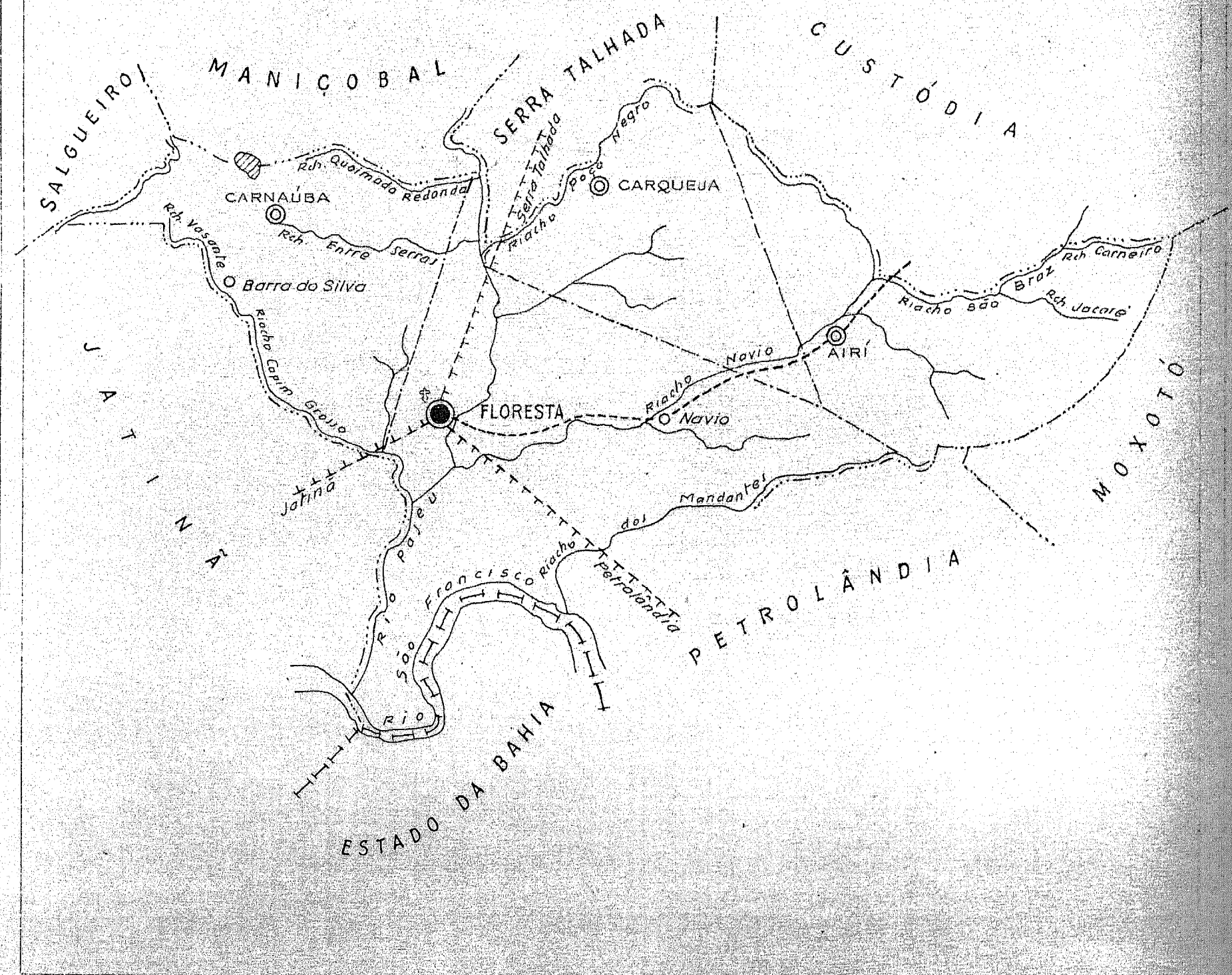
ESC. GRÁFICA

INFORMAÇÕES DO MUNICÍPIO	COMPLEMENTARES DA SEDE MUNICIPAL
População.....	População.....
Área em K ² 1944-48.....	Latitude S..... 7° 30' 40", 4
Densidade.....	Longitude W.G..... 39° 43' 18", 4
Ponto culminante.....	Altitude..... 490 m.

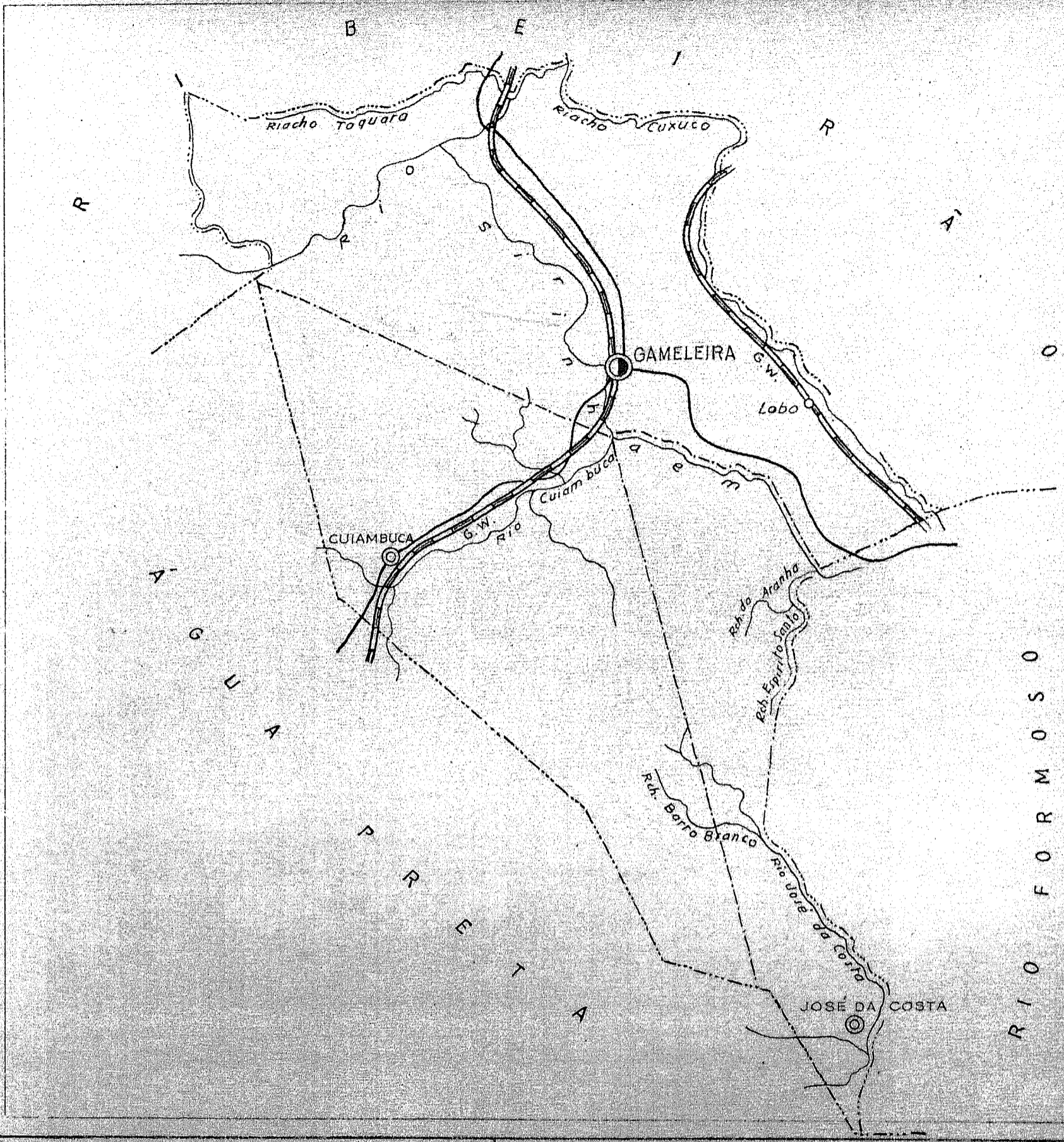
ORGANIZADO E EXECUTADO EM MARÇO DE 1949 PELO
 INSTITUTO CARTOGRAFICO CANABRAVA BARREIROS
 RUA SENADOR DANTAS 15-6º ANDAR-TEL. 43-6263-RIO DE JANEIRO



CONVENÇÕES		CARTOGRAMA DOS TRANSPORTES E COMUNICAÇÕES	
CIDADE (solid circle)	VILA (circle with dot)	Povoado (circle with horizontal line)	Estação (circle with cross)
Com agência postal (circle with vertical line)	agência postal-telegráfica (circle with vertical line and dot)	serviço rádio-telegráfico (circle with cross and dot)	serviço rádio-telegráfico de Ferrovias (circle with cross and vertical line)
Rede telegráfica (dashed line)	Rede telefônica (dotted line)	Ferrovias (thick solid line)	Rodovias (thin solid line)
Bitola larga (thick solid line with horizontal dashes)	Bitola estreita (thin solid line with horizontal dashes)	Federal (thick solid line with horizontal dashes)	Estadual (thin solid line with horizontal dashes)
Municipal (thin solid line with horizontal dashes)	Rio e trecho navegável (wavy line)	Pôrto para grandes embarcações (circle with vertical line)	Pôrto para pequenas embarcações (circle with horizontal line)
Oceano, lago, lagoa e acude (wavy line with dots)	Aeroporto (square with diagonal line)	Linha aérea regular (dashed line with arrow)	Correio Aéreo Nacional (dashed line with square)
Campos de pouso (square with diagonal line)	Limites Internacionais (dotted line)	Limites Intermunicipais (dashed line)	Limites Interestaduais (dash-dot line)
Limites Interdistritais (dotted line)	Estrada carroçável (dashed line)		
		INFORMAÇÕES COMPLEMENTARES DO MUNICÍPIO População..... Área em Km ² 1944-48... Densidade..... Ponto culminante.....	
		INFORMAÇÕES COMPLEMENTARES DA SEDE MUNICIPAL População..... Latitude S..... 7° 52' 45", 1" Longitude W.G..... 37° 58' 54", 2" Altitude..... 478 m.	
ESC. GRÁFICA 0 1K 1 2 3 4 5 6 7 8 9 10			
ORGANIZADO E EXECUTADO EM MARÇO DE 1949 PELO INSTITUTO CARTOGRAFICO CANABRAVA BARREIROS RUA SENADOR DANTAS, 15-6º ANDAR-TEL. 42-6263-RIO DE JANEIRO			

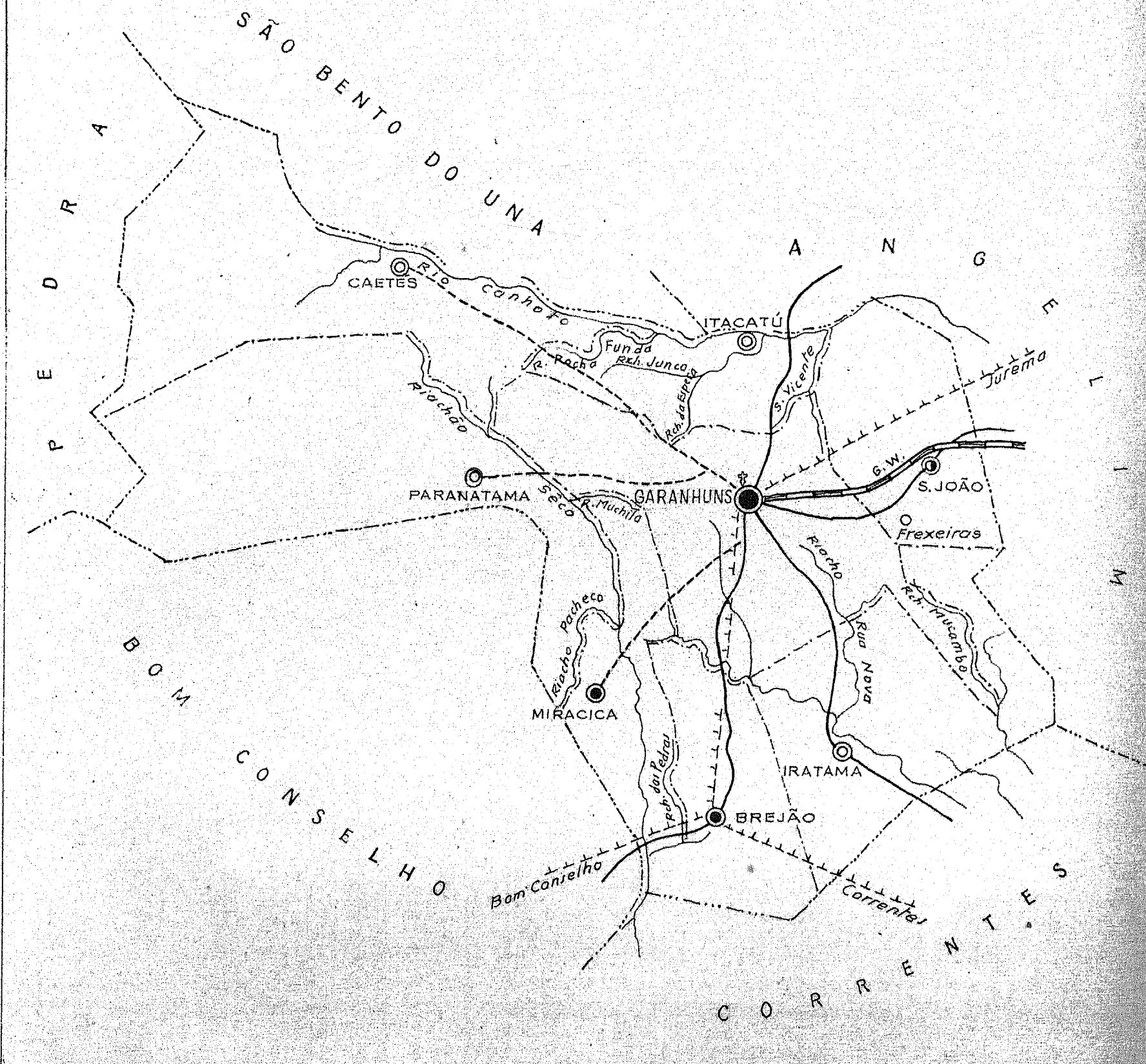


<h3>CONVENÇÕES</h3> <p>CIDADE (C) VILA (V) Povoados (P) Estação (E)</p> <p>Com agência postal..... (C) (V) (P) (E)</p> <p>" agência postal-telegráfica..... (C) (V) (P) (E)</p> <p>" serviço rádio-telegráfico..... (C) (V) (P) (E)</p> <p>" serviço rádio-telegráfico de Ferrovias (C) (V) (P) (E)</p> <p>Rede telegráfica..... (C) (V) (P) (E)</p> <p>Rede telefônica..... (C) (V) (P) (E)</p> <p>Ferrovias..... Rodovias.....</p> <p>Bitola larga..... Federal.....</p> <p>" corrente..... Estadual.....</p> <p>" estreita..... Municipal.....</p> <p>Rio e trecho navegável.....</p> <p>Porto para grandes embarcações.....</p> <p>" " pequenas embarcações.....</p> <p>Oceano, lago, lagoa e acude.....</p> <p>Aeroporto..... Linha aérea regular.....</p> <p>Campo de pouso..... Correio Aéreo Nacional.....</p> <p>Limites</p> <p>Internacional..... Intermunicipal.....</p> <p>Interestadual..... Interdistrital.....</p> <p>Estrada carroçável.....</p>		<h3>CARTOGRAMA DOS TRANSPORTES E COMUNICAÇÕES</h3> <p>MUNICÍPIO DE FLORESTA</p> <p>ESTADO DE PERNAMBUCO</p> <p>ESC. GRÁFICA</p> <p>5 km</p>	
<h3>INFORMAÇÕES COMPLEMENTARES DO MUNICÍPIO</h3> <p>População.....</p> <p>Área em Km² 1944/49.....</p> <p>Densidade.....</p> <p>Ponto culminante.....</p>		<h3>DA SEDE MUNICIPAL</h3> <p>População.....</p> <p>Latitude S..... 8° 36' 06", 2</p> <p>Longitude W.G..... 38° 34' 16", 9</p> <p>Altitude..... 272 m.</p>	
<p>ORGANIZADO E EXECUTADO EM MARÇO DE 1949 PELO INSTITUTO CARTOGRÁFICO CANABRAVA BARREIROS</p> <p>RUA SENADOR DANTAS, 15 - GRANADINTE, 42 - 6263 - RIO DE JANEIRO</p>			

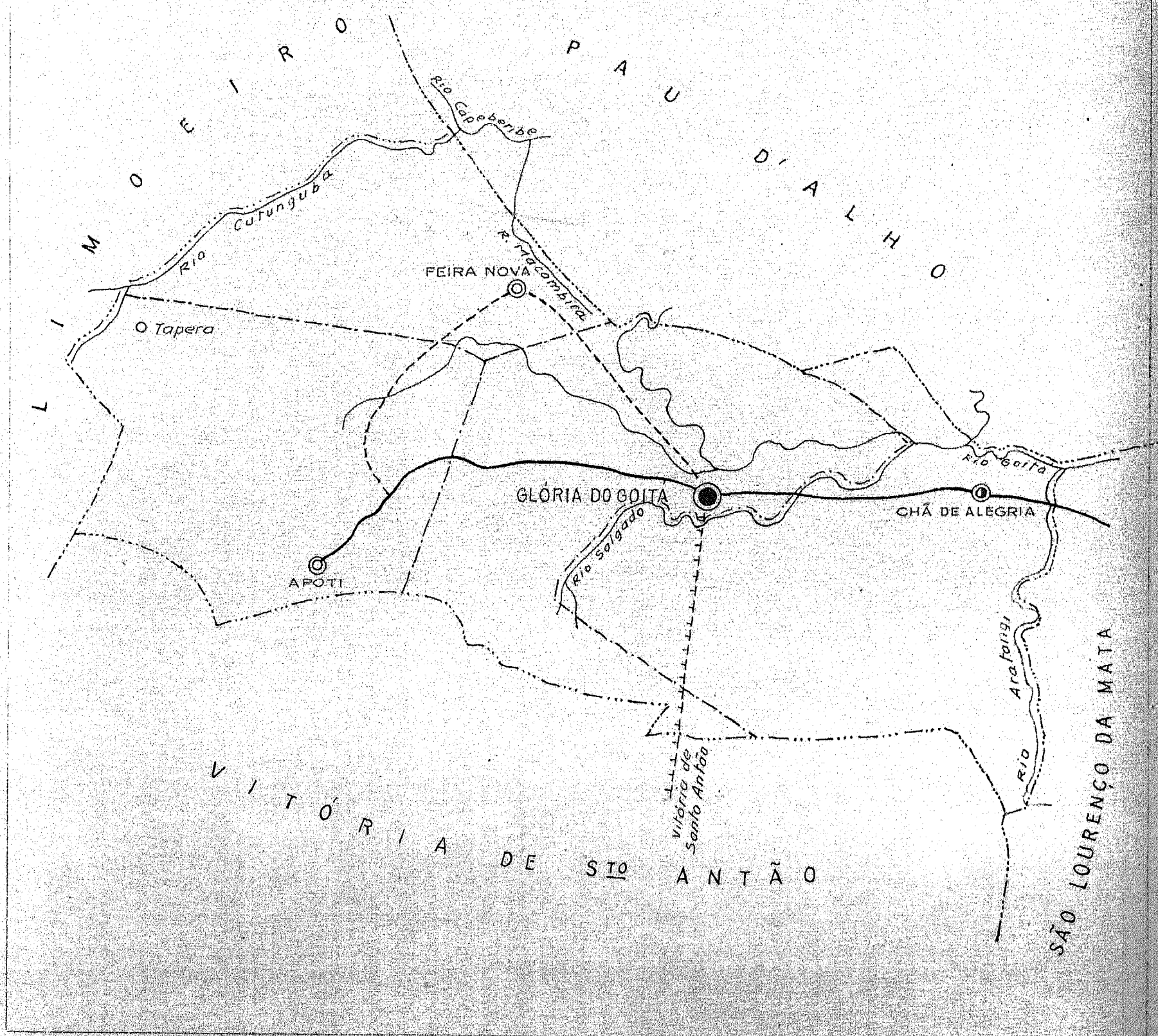


CONVENÇÕES

<p>CIDADE (●) VILA (○) Povoado (◐) Estação (⊙)</p> <p>Com agência postal (⊙)</p> <p>" agência postal-telegráfica (⊙)</p> <p>" serviço rádio-telegráfico (⊙)</p> <p>" serviço rádio-telegráfico de Ferrovias (⊙)</p> <p>Rede telegráfica (---)</p> <p>Rede telefônica (---)</p> <p>Ferrovias</p> <p> Rodovias</p> <p>Bitola larga (---) Federal</p> <p> " corrente (---) Estadual</p> <p> " estreita (---) Municipal</p> <p>Rio e trecho navegável (---)</p> <p> Porto para grandes embarcações (---)</p> <p> " para pequenas embarcações (---)</p> <p>Oceano, lago, lagoa e acude (---)</p> <p>Aeroporto (---) Linha aérea regular</p> <p>Campo de pouso (---) Correio Aéreo Nacional</p> <p> Limites</p> <p>Internacional (---) Intermunicipal</p> <p>Interestadual (---) Interdistrital</p> <p>Estrada carroçável (---)</p>	<p>CIDADE</p> <p>VILA</p> <p>Povoado</p>	<p style="text-align: center;">CARTOGRAMA DOS TRANSPORTES E COMUNICAÇÕES</p> <p style="text-align: center;">MUNICÍPIO DE GAMELEIRA</p> <p style="text-align: center;">ESTADO DE PERNAMBUCO</p> <div style="text-align: right; border: 1px solid black; padding: 2px;"> <p>ESC. GRÁFICA</p> <p>0 1 2 3 4 5 6 7 8 9 10</p> </div> <p style="text-align: center;">INFORMAÇÕES COMPLEMENTARES</p> <table border="0" style="width: 100%; border-collapse: collapse;"> <thead> <tr> <th style="text-align: left;">DO MUNICÍPIO</th> <th style="text-align: left;">DA SEDE MUNICIPAL</th> </tr> </thead> <tbody> <tr> <td>população</td> <td>1) População</td> </tr> <tr> <td>Área em K² 1944,40 ..</td> <td>1) Latitude S..... 8° 34' 10"</td> </tr> <tr> <td>Densidade</td> <td>1) Longitude W.G..... 35° 21' 30"</td> </tr> <tr> <td>Ponto culminante</td> <td>1) Altitude..... 90 m</td> </tr> </tbody> </table> <p style="text-align: center; font-size: small;">ORGANIZADO E EXECUTADO EM MARÇO DE 1949 PELO INSTITUTO CARTOGRAFICO CANABRAVA BARREIROS RUA SENADOR DANTAS, 12-6º ANDAR-TEL. 42-6263-RIO DE JANEIRO</p>	DO MUNICÍPIO	DA SEDE MUNICIPAL	população	1) População	Área em K ² 1944,40 ..	1) Latitude S..... 8° 34' 10"	Densidade	1) Longitude W.G..... 35° 21' 30"	Ponto culminante	1) Altitude..... 90 m
DO MUNICÍPIO	DA SEDE MUNICIPAL											
população	1) População											
Área em K ² 1944,40 ..	1) Latitude S..... 8° 34' 10"											
Densidade	1) Longitude W.G..... 35° 21' 30"											
Ponto culminante	1) Altitude..... 90 m											



CONVENÇÕES		CARTOGRAMA DOS TRANSPORTES E COMUNICAÇÕES	
CIDADE	VILA	Povoado	Estação
Com agência postal.....			
" agência postal-telegráfica.....			
" serviço rádio-telegráfico.....			
" serviço rádio-telegráfico de ferrovias.....			
Rêde telegráfica.....			
Rêde telefônica.....			
Ferrovias.....	Rodovias.....		
Bitola larga.....	Federal.....		
" corrente.....	Estadual.....		
" estreita.....	Municipal.....		
Rio e trecho navegável.....			
Porto para grandes embarcações.....			
" pequenas embarcações.....			
Oceano, lago, lagoa e acude.....			
Aeroporto.....	Linha aérea regular.....		
Campo de pouso.....	Correio Aéreo Nacional.....		
Limites			
Internacional.....	Intermunicipal.....		
Interestadual.....	Interdistrital.....		
Estrada carroçável.....			
		INFORMAÇÕES COMPLEMENTARES DO MUNICÍPIO	
		INFORMAÇÕES COMPLEMENTARES DA SEDE MUNICIPAL	
População.....		População.....	
Área em Km ² 1944-48...		Latitude S.....	8° 53' 23", 8
Densidade.....		Longitude W.G.....	36° 29' 34", 3
Ponto culminante.....		Altitude.....	869 m.
ESC. GRÁFICA 1:1K			
ORGANIZADO E EXECUTADO EM MARÇO DE 1949 PELO INSTITUTO CARTOGRÁFICO CANABRAVA BARREIROS RUA SENADOR DANTAS, 15-6º ANDAR - TEL. 42-5263 - RIO DE JANEIRO			



CONVENÇÕES

- | | | | | | | | |
|--|---|------|---|---------|-------|---------|---|
| CIDADE | ● | VILA | ○ | Povoado | ○ | Estação | ■ |
| Com agência postal | ● | | ○ | | ○ | | ■ |
| " agência postal-telegráfica | ● | | ○ | | ○ | | ■ |
| " serviço rádio-telegráfico | ● | | ○ | | ○ | | ■ |
| " serviço rádio-telegráfico de ferrovias | ● | | ○ | | ○ | | ■ |
| Rede telegráfica | | | | | —+—+— | | |
| Rede telefônica | | | | | —•—•— | | |
| Ferrovias | | | | | —+—+— | | |
| Bitola larga | | | | | —+—+— | | |
| " corrente | | | | | —+—+— | | |
| " estreita | | | | | —+—+— | | |
| Rodovias | | | | | —•—•— | | |
| Federal | | | | | —•—•— | | |
| Estadual | | | | | —•—•— | | |
| Municipal | | | | | —•—•— | | |
| Rio e trecho navegável | | | | | —•—•— | | |
| Porto para grandes embarcações | | | | | —•—•— | | |
| " pequenas embarcações | | | | | —•—•— | | |
| Oceano, lago, lagoa e acude | | | | | —•—•— | | |
| Aeroporto | | | | | —•—•— | | |
| Linha aérea regular | | | | | —•—•— | | |
| Correio Aéreo Nacional | | | | | —•—•— | | |
| Campos de pouso | | | | | —•—•— | | |
| Limites | | | | | | | |
| Internacional | | | | | —•—•— | | |
| Intermunicipal | | | | | —•—•— | | |
| Interestadual | | | | | —•—•— | | |
| Interdistrital | | | | | —•—•— | | |
| Estrada carroçável | | | | | —•—•— | | |

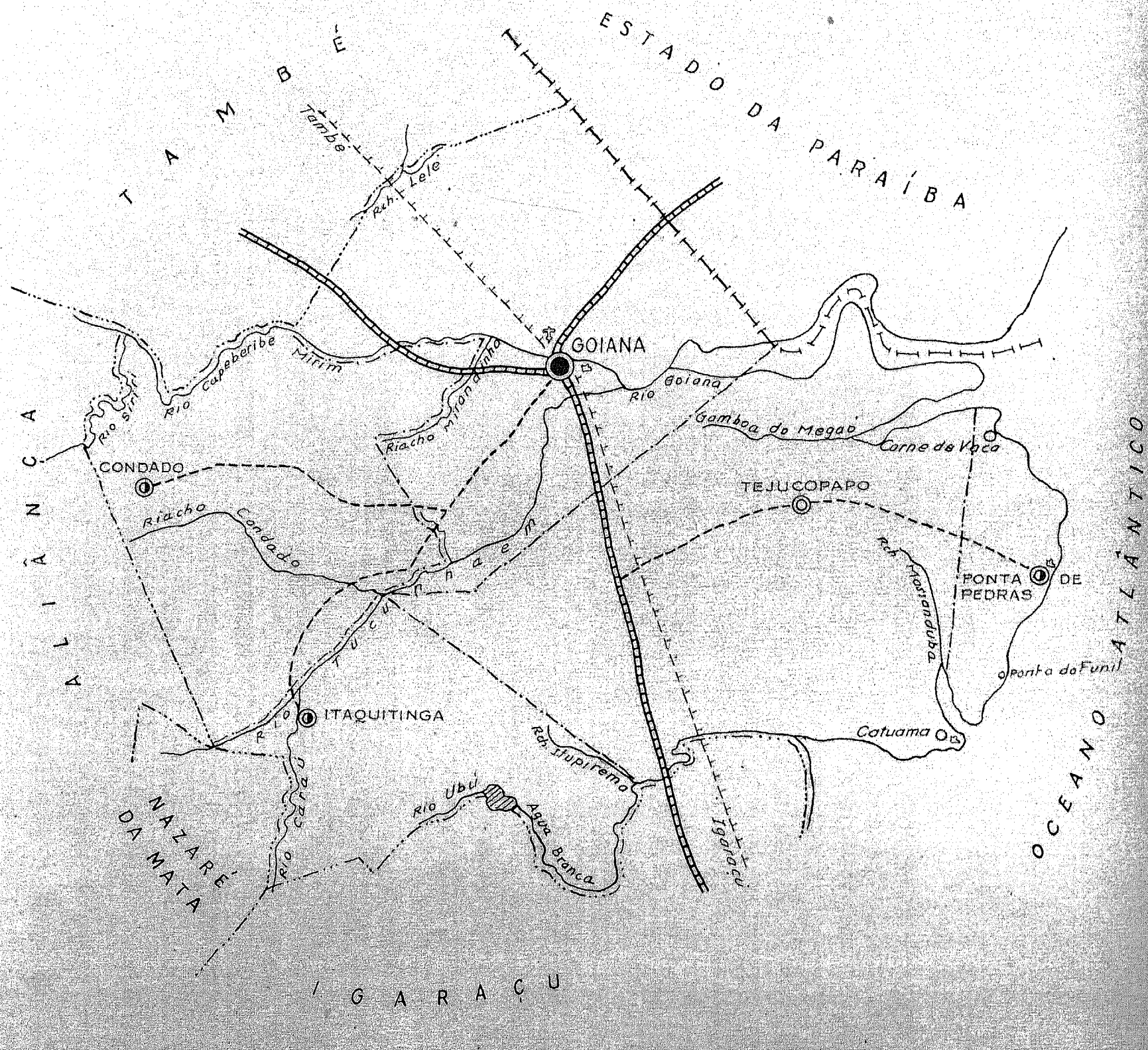
CARTOGRAMA DOS TRANSPORTES E COMUNICAÇÕES

MUNICÍPIO DE GLÓRIA DO GOITA
ESTADO DE PERNAMBUCO

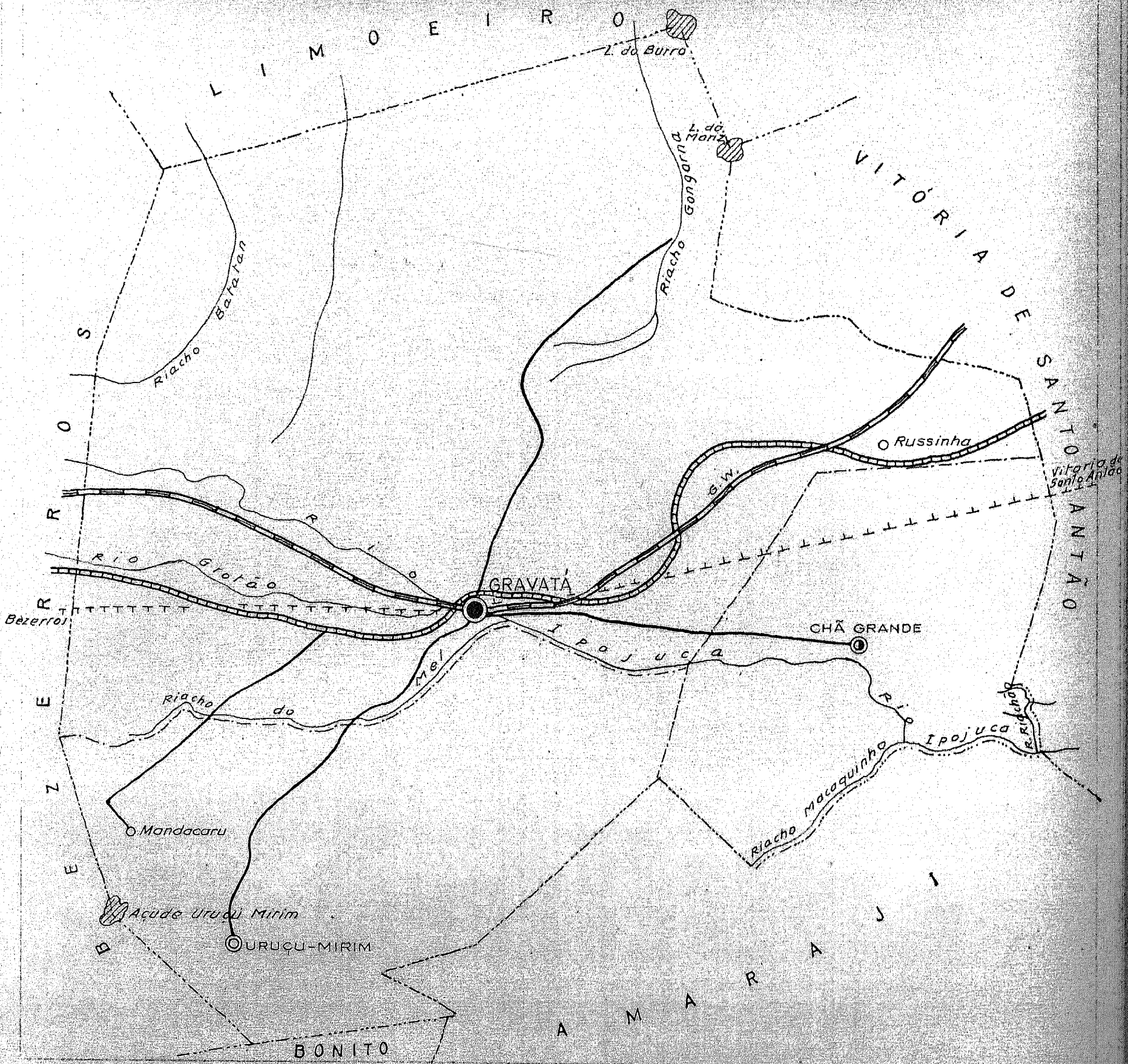


INFORMAÇÕES COMPLEMENTARES DO MUNICÍPIO		DA SEDE MUNICIPAL	
População	1	População	1
Área em Km ² 1944-48	1	Latitude S	1 8° 01' 00"
Densidade	1	Longitude W.G.	1 35° 18' 00"
Ponto culminante	1	Altitude	1 140 m

ORGANIZADO E EXECUTADO EM MARÇO DE 1949 PELO
INSTITUTO CARTOGRÁFICO CANABRAVA BARREIROS
RUA SENADOR DANTAS, 15-GRANDAR-TEL. 42-6263-RIO DE JANEIRO



<h3>CONVENÇÕES</h3> <p>CIDADE VILA <i>Povoado e Estação</i> </p> <p>Com agência postal </p> <p>" agência postal-telegráfica </p> <p>" serviço rádio-telegráfico </p> <p>" serviço rádio-telegráfico de ferrovias </p> <p>Rede telegráfica </p> <p>Rede telefônica </p> <p>ferrovias </p> <p>Bitola larga Federal </p> <p>" corrente Estadual </p> <p>" estreita Municipal </p> <p>Rio e trecho navegável </p> <p>Porto para grandes embarcações </p> <p>" " pequenas embarcações </p> <p>Oceano, lago, lagoa e acude </p> <p>Aeroporto Linha aérea regular </p> <p>Campo de pouso Correio Aéreo Nacional </p> <p>Limites</p> <p>Internacional Intermunicipal </p> <p>Interestadual Interdistrital </p> <p>Estrada carroçável </p>		<h3>CARTOGRAMA DOS TRANSPORTES E COMUNICAÇÕES</h3> <p>MUNICÍPIO DE GOIANA</p> <p>ESTADO DE PERNAMBUCO</p> <p>ESC. GRÁFICA </p>	
<p>INFORMAÇÕES COMPLEMENTARES DO MUNICÍPIO</p> <p>População.....</p> <p>Área em Km² 1944-48.....</p> <p>Densidade.....</p> <p>Ponto culminante.....</p>		<p>DA SEDE MUNICIPAL</p> <p>População.....</p> <p>Latitude S..... 7° 33' 40"</p> <p>Longitude W.G..... 35° 00' 10"</p> <p>Altitude..... 14 m</p>	
<p>ORGANIZADO E EXECUTADO EM MARÇO DE 1949 PELO INSTITUTO CARTOGRAFICO CANABRAVA BARREIROS RUA SENADOR DANTAS, 15-GRANBAR-TÉL. 42-6253-RIO DE JANEIRO</p>			



CONVENÇÕES

CIDADE	VILA	Povoado	Estação
Com agência postal	agência postal-telegráfica	serviço rádio-telegráfico	serviço rádio-telegráfico de Ferrovias
Rêde telegráfica	Rêde telefônica	Ferrovias	Rodovias
Bitola larga	corrente	estreita	Federal
			Estadual
			Municipal
Rio e trecho navegável	Porto para grandes embarcações	pequenas embarcações	Oceano, lago, lagoa e acude
Aeroporto	Linha aérea regular	Correio Aéreo Nacional	Campos de pouso
Limites	Internacional	Intermunicipal	Interestadual
		Interdistrital	Estrada carroçável

CARTOGRAMA DOS TRANSPORTES E COMUNICAÇÕES

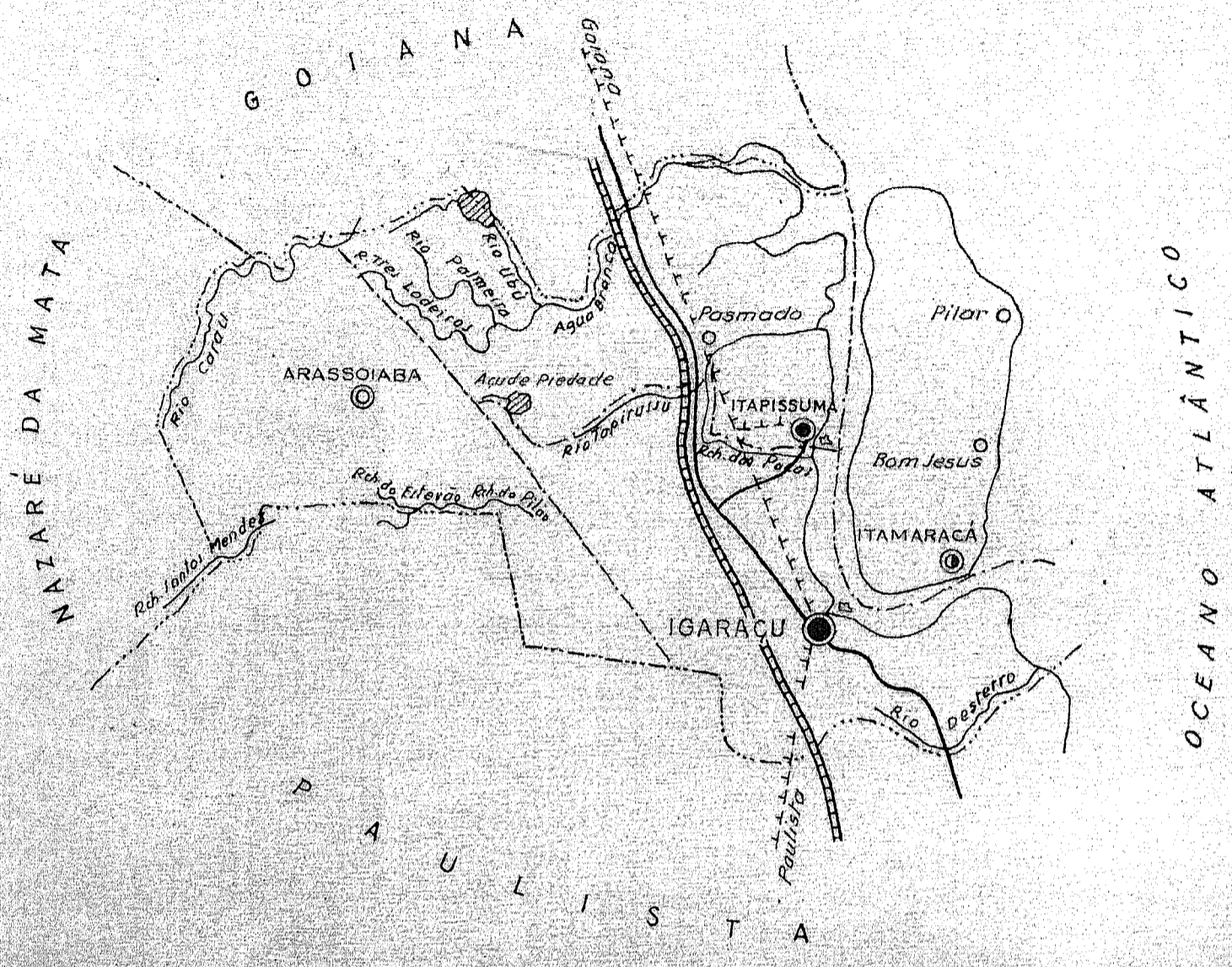
MUNICÍPIO DE GRAVATA
ESTADO DE PERNAMBUCO

ESC. GRÁFICA
1:100,000

INFORMAÇÕES COMPLEMENTARES DO MUNICÍPIO DA SEDE MUNICIPAL

População	População
Área em Km ² 1944-48	Latitude S
Densidade	Longitude W/G
Ponto culminante	Altitude

ORGANIZADO E EXECUTADO EM MARÇO DE 1949 PELO INSTITUTO CARTOGRAFICO CANABRAVA BARREIROS RUA SENADOR DANTAS 15-6º ANDAR-TEL. 42-6263-RIO DE JANEIRO



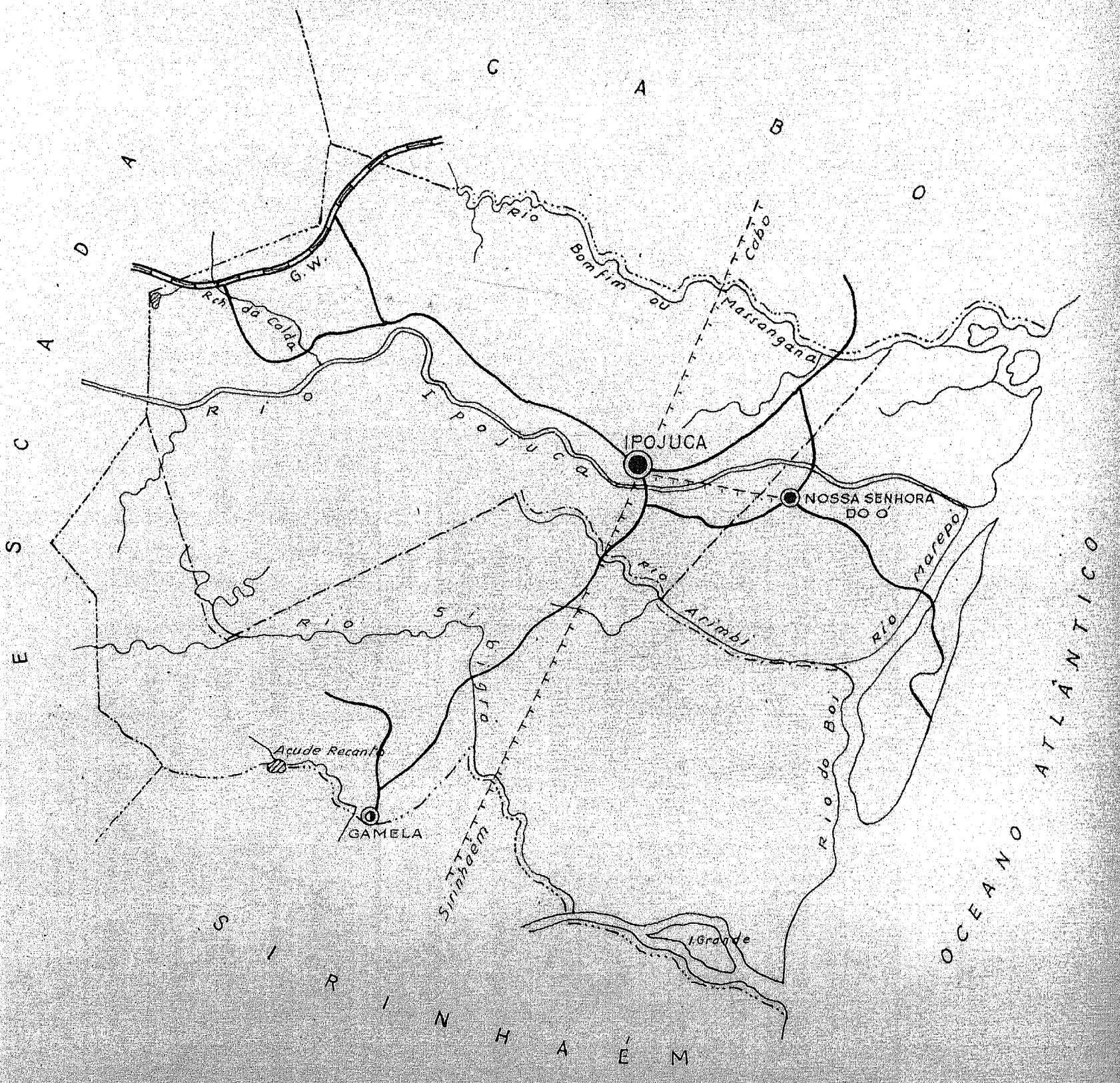
CONVENÇÕES

CIDADE (⊙)	VILA (⊙)	Povoado e Estação (⊙)	CIDADE (⊙)	VILA (⊙)	Povoado (⊙)
Com agência postal (⊙)	" agência postal-telegráfica (⊙)	" serviço rádio-telegráfico (⊙)	" serviço rádio-telegráfico de Ferrovias (⊙)	Réde telegráfica (---)	Réde telefônica (---)
Ferrovias (—+—)	Rodovias (—+—)	Bitola larga (—+—)	Bitola estreita (—+—)	Rio e trecho navegável (---)	Porto para grandes embarcações (---)
Porto para pequenas embarcações (---)	Oceano, lago, lagoa e acude (---)	Aeroporto (---)	Linhas regulares (---)	Correio Nacional (---)	Campos de pouso (---)
Limites Internacionais (---)	Intermunicipais (---)	Interestaduais (---)	Interdistritais (---)	Estrada carroçável (---)	

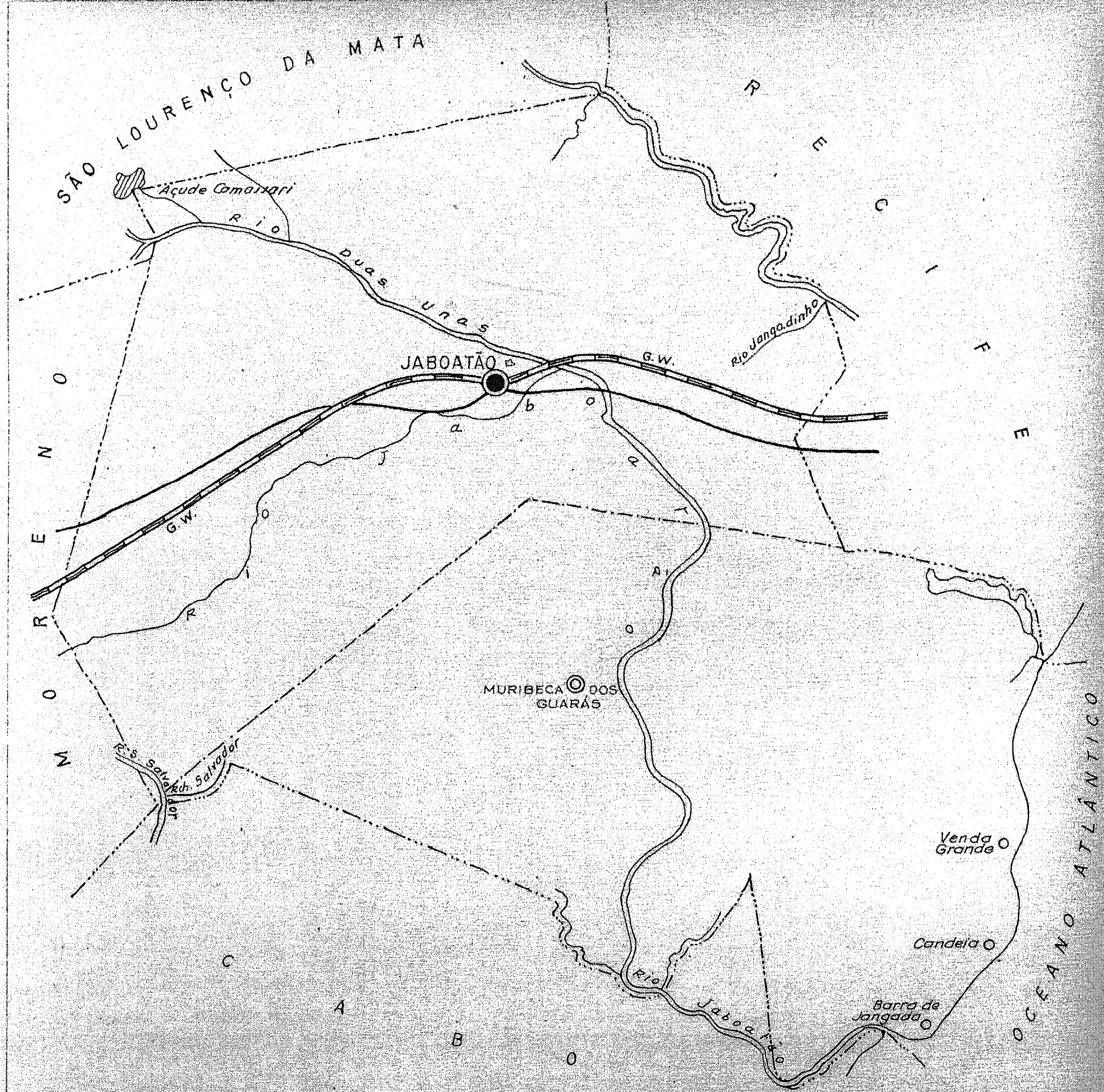
CARTOGRAMA DOS TRANSPORTES E COMUNICAÇÕES

MUNICÍPIO DE IGARAÇU		ESC. GRÁFICA
ESTADO DE PERNAMBUCO		1:10000
INFORMAÇÕES COMPLEMENTARES DO MUNICÍPIO		
População	DA SEDE MUNICIPAL	População
Área em Km ² 1944-48	Latitude S	7° 50' 45"
Densidade	Longitude W.G.	34° 50' 40"
Ponto culminante	Altitude	20 m

ORGANIZADO E EXECUTADO EM MARÇO DE 1949 PELO INSTITUTO CARTOGRAFICO CANABRAVA BARREIROS PUA SENADOR DANTAS, 15-6º ANDAR-TEL. 42-6263-RIO DE JANEIRO



<h3>CONVENÇÕES</h3>		<h3>CARTOGRAMA DOS TRANSPORTES E COMUNICAÇÕES</h3>	
CIDADE VILA Povoado Estação	CIDADE VILA Povoado	MUNICÍPIO DE IPOJUCA ESTADO DE PERNAMBUCO	ESC. GRÁFICA
Com agência postal.....		<h3>INFORMAÇÕES COMPLEMENTARES</h3>	
" agência postal-telegráfica.....		DO MUNICÍPIO	DA SEDE MUNICIPAL
" serviço rádio-telegráfico.....		População.....	População.....
" serviço rádio-telegráfico de Ferrovias.....		Área em Km ² 1944-48...	Latitude S..... 8° 23' 00"
Rede telegráfica.....		Densidade.....	Longitude W/G..... 35° 03' 20"
Rede telefônica.....		Ponto culminante.....	Altitude..... 52 m.
Ferrovias.....	Rodovias.....		
Bitola larga.....	Federal.....		
" corrente.....	Estadual.....		
" estreita.....	Municipal.....		
Rio e trecho navegável.....			
Porto para grandes embarcações.....			
" " pequenas embarcações.....			
Oceano, lago, lagoa e acude.....			
Aeroporto.....	Linha aérea regular.....		
Campo de pouso.....	Correio Aéreo Nacional.....		
<h3>Limites</h3>			
Internacional.....	Intermunicipal.....		
Interestadual.....	Interdistrital.....		
Estrada carroçável.....			
ORGANIZADO E EXECUTADO EM MARÇO DE 1949 PELO INSTITUTO CARTOGRAFICO CANABRAVA BARREIROS RUA SENADOR DANTAS, 15-ESTÁNDAR-TEL. 42-6263-RIO DE JANEIRO			



CONVENÇÕES

- | | | | |
|--|---------------------|---------|---------|
| CIDADE | VILA | Povoado | Estação |
| Com agência postal | | | |
| " agência postal-telegráfica | | | |
| " serviço rádio-telegráfico | | | |
| " serviço rádio-telegráfico de ferrovias | | | |
| Rêde telegráfica | | | |
| Rêde telefônica | | | |
| Ferrovias | Rodovias | | |
| Bitola larga | Federal | | |
| " corrente | Estadual | | |
| " estreita | Municipal | | |
| Rio e trecho navegável | | | |
| Porto para grandes embarcações | | | |
| " pequenas embarcações | | | |
| Oceano, lago, lagoa e acude | | | |
| Aeroporto | Linha regular | | |
| Campo de pouso | Correio U. Nacional | | |
| Limite | | | |
| Internacional | In. municipal | | |
| Interestadual | Interdistrital | | |
| Estrada carroçável | | | |

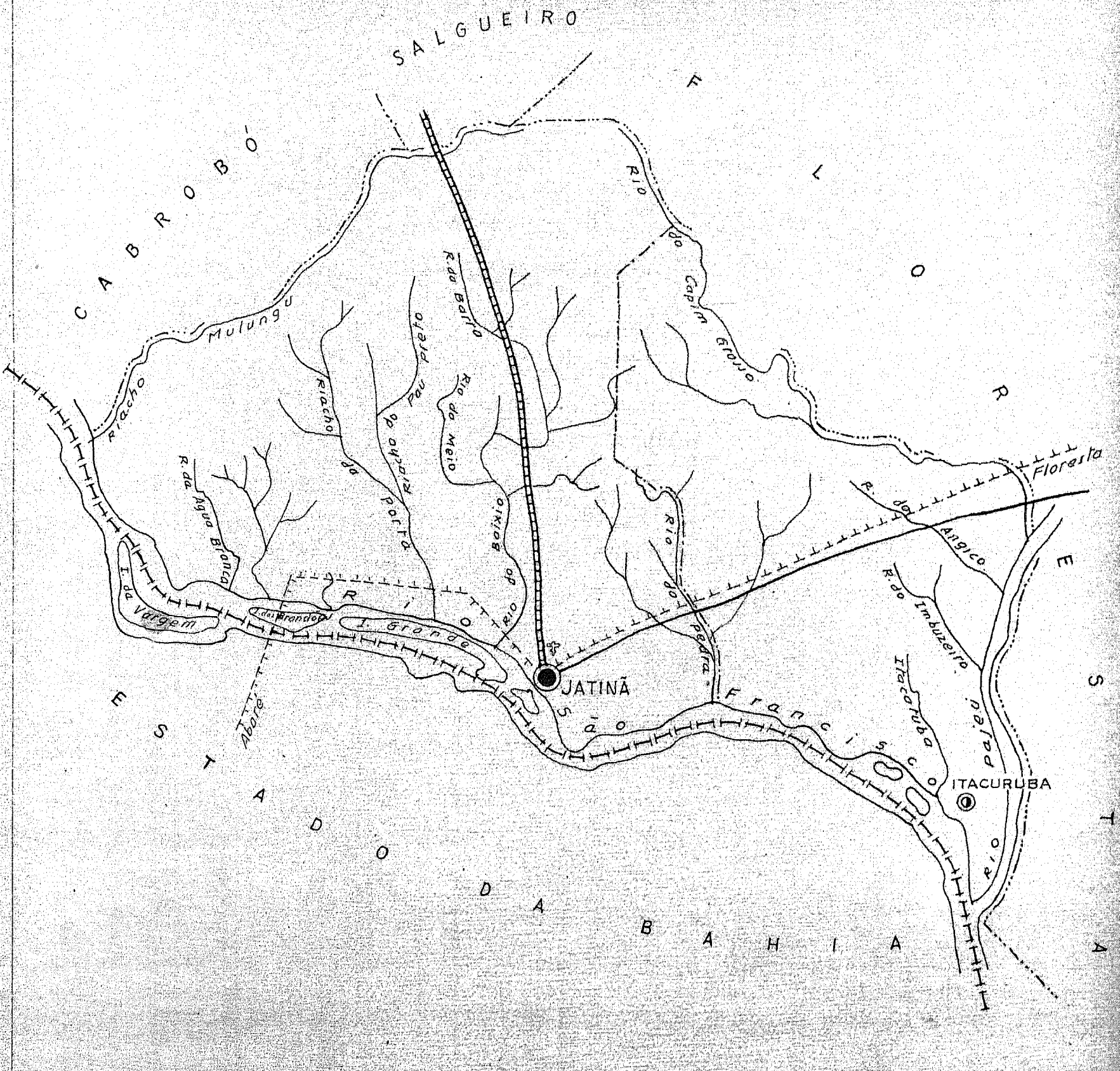
CARTOGRAMA DOS TRANSPORTES E COMUNICAÇÕES

MUNICÍPIO DE JABOATÃO
ESTADO DE PERNAMBUCO

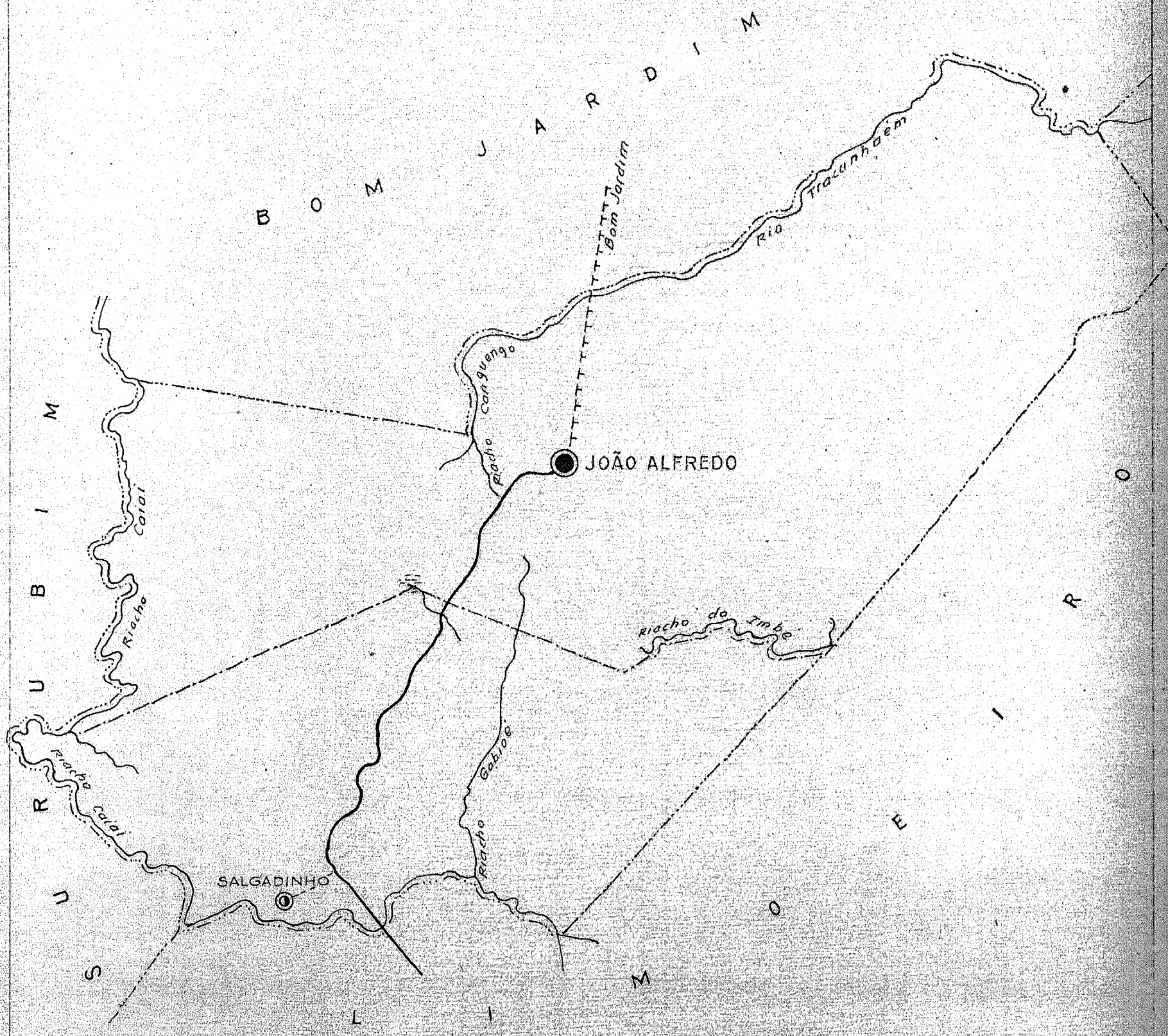


INFORMAÇÕES DO MUNICÍPIO	COMPLEMENTARES DA SEDE MUNICIPAL
População.....	1) População.....
Área em Km ² 1944-48.....	2) Latitude S..... 8° 07' 00"
Densidade.....	3) Longitude W.G. 35° 01' 10"
Ponto culminante.....	4) Altitude..... 45 m.

ORGANIZADO E EXECUTADO EM MARÇO DE 1949 PELO
INSTITUTO CARTOGRÁFICO CANABRAVA BARREIROS
RUA SENADOR DANTAS, 15-6º ANDAR-TEL. 42-6263-RIO DE JANEIRO



<p>CONVENÇÕES</p> <p>CIDADE (C) VILA (O) Povoado ou Estação (•) Com agência postal " agência postal-telegráfica " serviço rádio-telegráfico " serviço rádio-telegráfico de ferrovias Rede telegráfica Rede telefônica Ferrovias Rodovias Bitola larga Federal " corrente Estadual " estreita Municipal Rio e trecho navegável Porto para grandes embarcações " " pequenas embarcações Oceano, lago, lagoa e acude Aeroporto Linha aérea regular Campo de pouso Correio Aéreo Nacional Limites Internacional Intermunicipal Interestadual Interdistrital Estrada carroçavel</p>		<p>CARTOGRAMA DOS TRANSPORTES E COMUNICAÇÕES MUNICÍPIO DE JATINÃ ESTADO DE PERNAMBUCO</p> <p>INFORMAÇÕES COMPLEMENTARES DO MUNICÍPIO DA SEDE MUNICIPAL</p> <p>População Área em Km² 1944-48 Densidade Ponto culminante</p> <p>População Latitude S. 8° 45' 00" Longitude W.G. 38° 59' 00" Altitude 305 m</p>	
		<p>ESC. GRÁFICA 0 10 20 Km</p>	
<p>ORGANIZADO E EXECUTADO EM MARÇO DE 1949 PELO INSTITUTO CARTOGRAFICO CANABRAVA BARREIROS RUA SENADOR DANTAS, 15- 6º ANDAR- TEL. 42-6263- RIO DE JANEIRO</p>			



CONVENÇÕES

CIDADE	●	VILA	○	Povoado	○	Estação	⊙
Com agência postal	⊙	agência postal-telegráfica	⊙	serviço rádio-telegráfico	⊙	serviço rádio-telegráfico de Ferrôvias	⊙
Rede telegráfica	—+—+—	Rede telefônica	—•—•—	Ferrovias	—+—+—	Rodovias	—•—•—
Bitola larga	—+—+—	corrente	—•—•—	estreita	—•—•—	Federal	—+—+—
	—+—+—		—•—•—		—•—•—	Estadual	—•—•—
	—+—+—		—•—•—		—•—•—	Municipal	—•—•—
Rio e trecho navegavel	—•—•—	Pôrto para grandes embarcações	⊙	" " pequenas embarcações	⊙	Oceano, lago, lagoa e acude	⊙
Aeroporto	⊙	Linha aérea regular	—•—•—	Correio Aéreo Nacional	⊙	Limites	—•—•—
Campos de pouso	⊙	Internacional	—•—•—	Intermunicipal	—•—•—	Interestadual	—•—•—
Estrada carroçavel	—•—•—	Interdistrital	—•—•—				

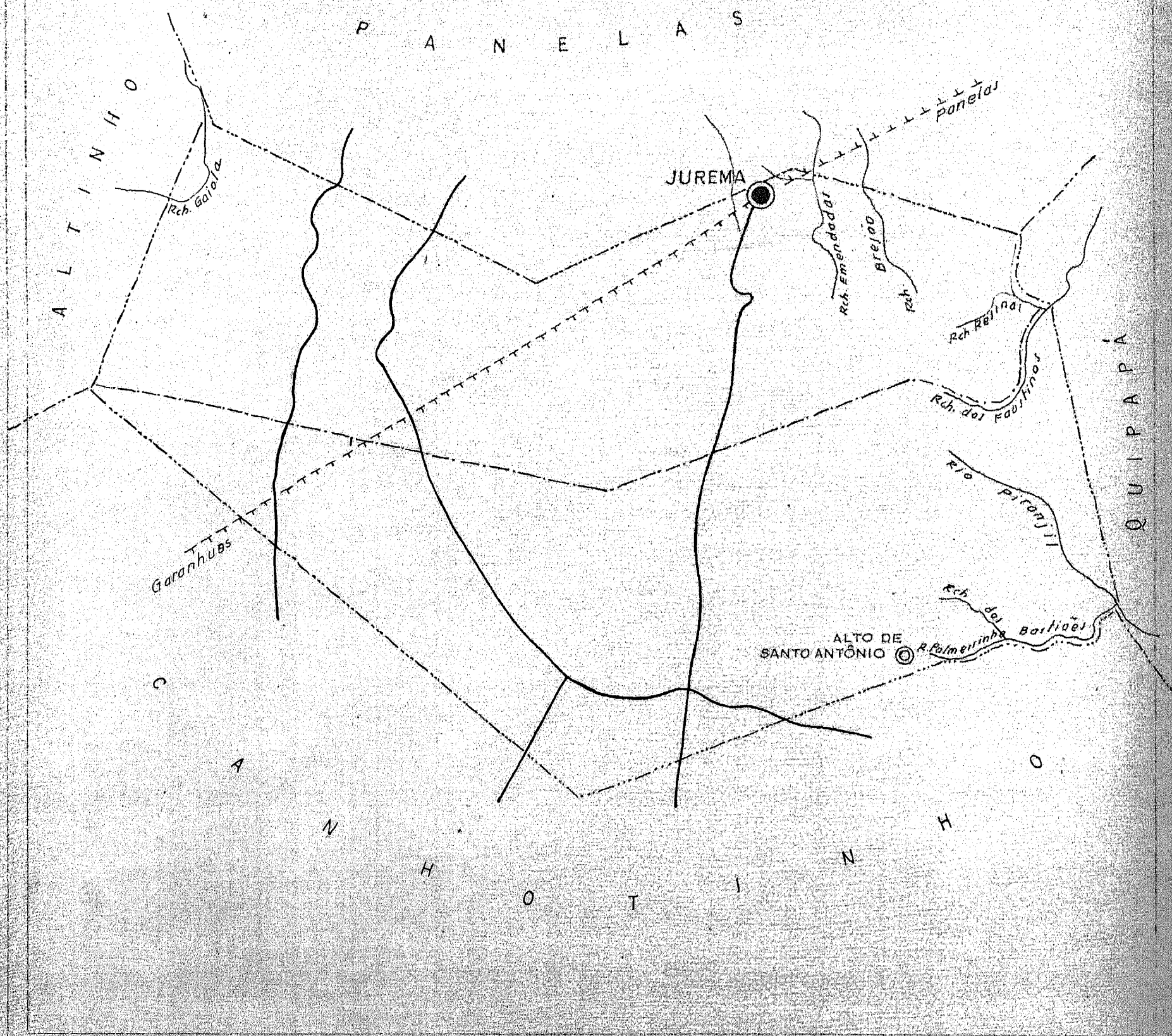
CARTOGRAMA DOS TRANSPORTES E COMUNICAÇÕES

MUNICÍPIO DE JOÃO ALFREDO
ESTADO DE PERNAMBUCO

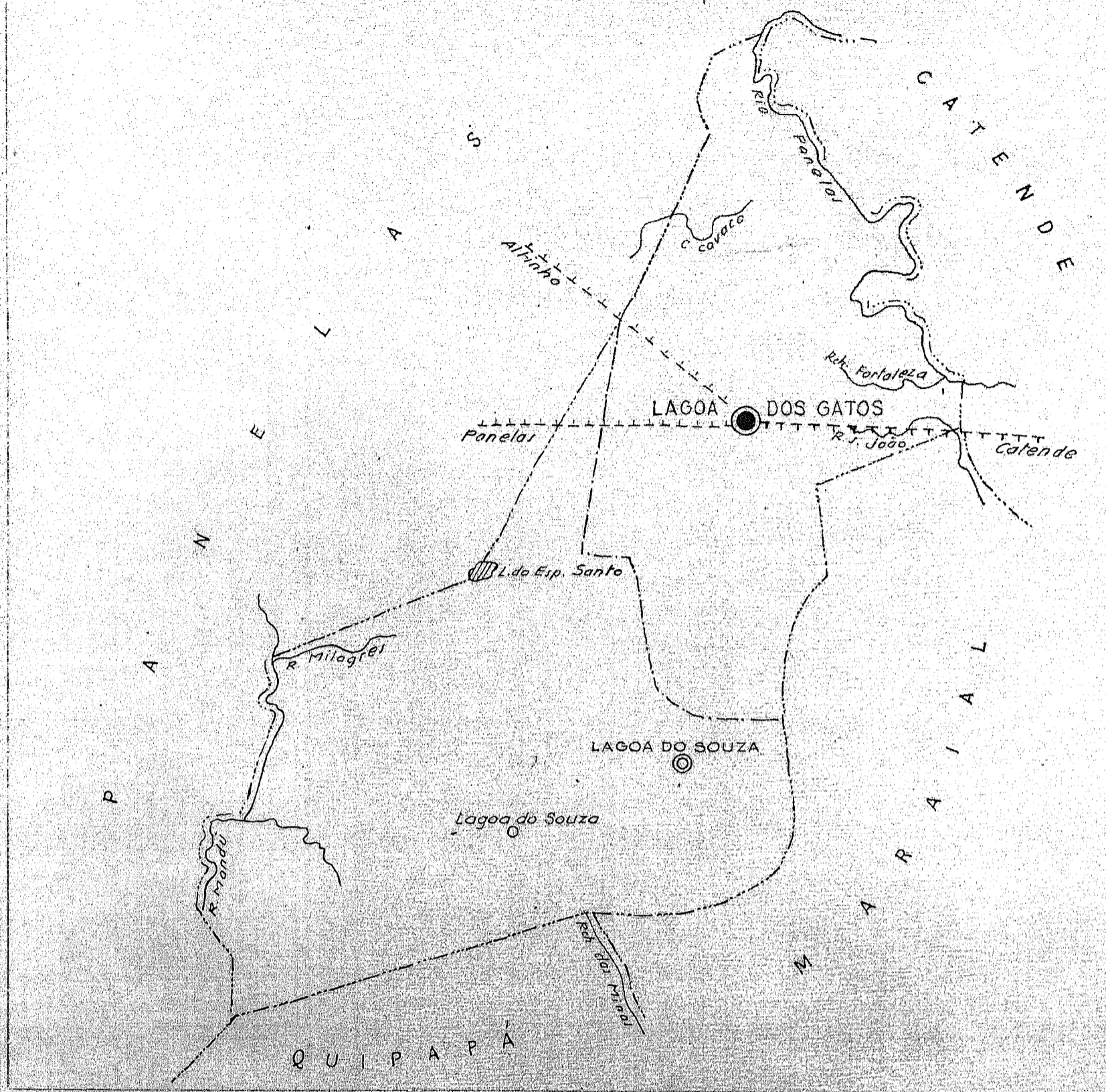


INFORMAÇÕES DO MUNICÍPIO	COMPLEMENTARES DA SEDE MUNICIPAL
População	População
Área em K ² 1944-48	Latitude S. 7° 52' 00"
Densidade	Longitude W.G. 35° 36' 00"
Ponto culminante	Altitude 320 m.

ORGANIZADO E EXECUTADO EM MARÇO DE 1949 PELO
INSTITUTO CARTOGRAFICO CANABRAVA BARREIROS
RUA SENADOR DANTAS, 13-6º ANDAR - TEL. 42-6263 - RIO DE JANEIRO



CONVENÇÕES		CARTOGRAMA DOS TRANSPORTES E COMUNICAÇÕES	
CIDADE (●)	VILA (○) Povoado (◦) Estação (⊙)	CIDADE (●)	VILA (○) Povoado (◦)
Com agência postal	(●)	MUNICÍPIO DE JUREMA	ESTADO DE PERNAMBUCO
agência postal-telegráfica	(●)	ESC. GRÁFICA	
serviço rádio-telegráfico	(●)	1:50,000	
serviço rádio-telegráfico de Ferrovias	(●)	INFORMAÇÕES COMPLEMENTARES	
Rede telegráfica	(---)	DO MUNICÍPIO	DA SEDE MUNICIPAL
Rede telefônica	(---)	População	População
Ferrovias	(---)	Área em K ² 1944-46	Latitude S. 8° 43' 10",8
Bitola larga	Federal (---)	Densidade	Longitude W.G. 36° 08' 09",9
corrente	Estadual (---)	Ponto culminante	Altitude 430 m.
estreita	Municipal (---)		
Rio e trecho navegável	(---)		
Porto para grandes embarcações	(---)		
pequenas embarcações	(---)		
Oceano, lago, lagoa e acude	(---)		
Aeroporto	Linha aérea regular (---)		
Campo de pouso	Correio Aéreo Nacional (---)		
Limites			
Internacional	Intermunicipal		
Interestadual	Interdistrital		
Estrada carroçável	(---)		
ORGANIZADO E EXECUTADO EM MARÇO DE 1949 PELO INSTITUTO CARTOGRÁFICO CANABRAVA BARREIROS RUA SENADOR DANTAS, 15-6º ANDAR-TEL. 43-6263-RIO DE JANEIRO			



CONVENÇÕES

CIDADE (●)	VILA (○)	Povoado (◐)	Estação (⊙)
Com agência postal			
agência postal-telegráfica			
serviço rádio-telegráfico			
serviço rádio-telegráfico de Ferrovias			
Rede telegráfica			
Rede telefônica			
Ferrovias	Rodovias		
Bitola larga	Federal		
" corrente	Estadual		
" estreita	Municipal		
Rio e trecho navegável			
Porto para grandes embarcações			
" para pequenas embarcações			
Oceano, lago, lagoa e acude			
Aeroporto	Linha aérea regular		
Campo de pouso	Correio Aéreo Nacional		
Limites			
Internacional	Intermunicipal		
Interestadual	Interdistrital		
Estrada carroçável			

CARTOGRAMA DOS TRANSPORTES E COMUNICAÇÕES
MUNICÍPIO DE LAGOA DOS GATOS
ESTADO DE PERNAMBUCO

1. ESC. GRÁFICA
 1:100,000

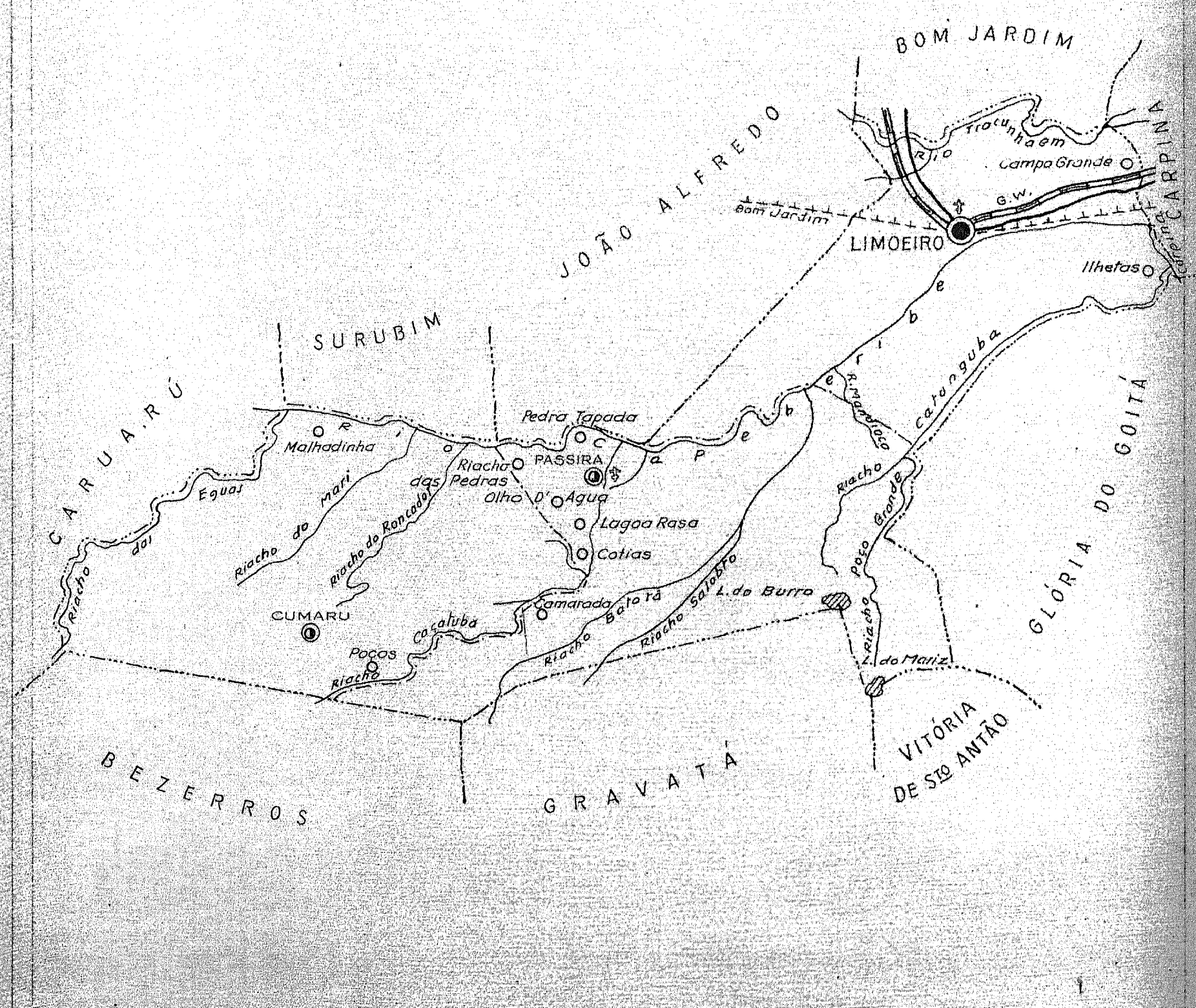
INFORMAÇÕES COMPLEMENTARES DO MUNICÍPIO

População.....
 Área em Km² 1944-48.....
 Densidade.....
 Ponto culminante.....

DA SEDE MUNICIPAL

População.....
 Latitude S..... 8° 40' 50"
 Longitude W.G..... 35° 48' 30"
 Altitude..... 445 m.

ORGANIZADO E EXECUTADO EM MARÇO DE 1949 PELO
INSTITUTO CARTOGRÁFICO CANABRAVA BARREIROS
 RUA SENADOR DANTAS, 75 - 6º ANDAR - TEL. 42-6263 - RIO DE JANEIRO



CONVENÇÕES

CIDADE	●	CIDADE	●
VILA	○	VILA	○
Povoado	○	Povoado	○
Com agência postal	○	Com agência postal	○
agência postal-telegráfica	○	agência postal-telegráfica	○
serviço rádio-telegráfico	○	serviço rádio-telegráfico	○
serviço rádio-telegráfico de Ferrovias	○	serviço rádio-telegráfico de Ferrovias	○
Rede telegráfica	—	Rede telegráfica	—
Rede telefônica	—	Rede telefônica	—
Ferrovias	—	Rodovias	—
Bitola larga	—	Federal	—
corrente	—	Estadual	—
estreita	—	Municipal	—
Rio e trecho navegável	—		
Porto para grandes embarcações	—		
pequenas embarcações	—		
Oceano, lagoa, lagoa e acude	—		
Aeroporto	—	Linha aérea regular	—
Campo de pouso	—	Correio Aéreo Nacional	—
Limites			
Internacional	—	Intermunicipal	—
Interestadual	—	Interdistrital	—
Estrada carroçável	—		

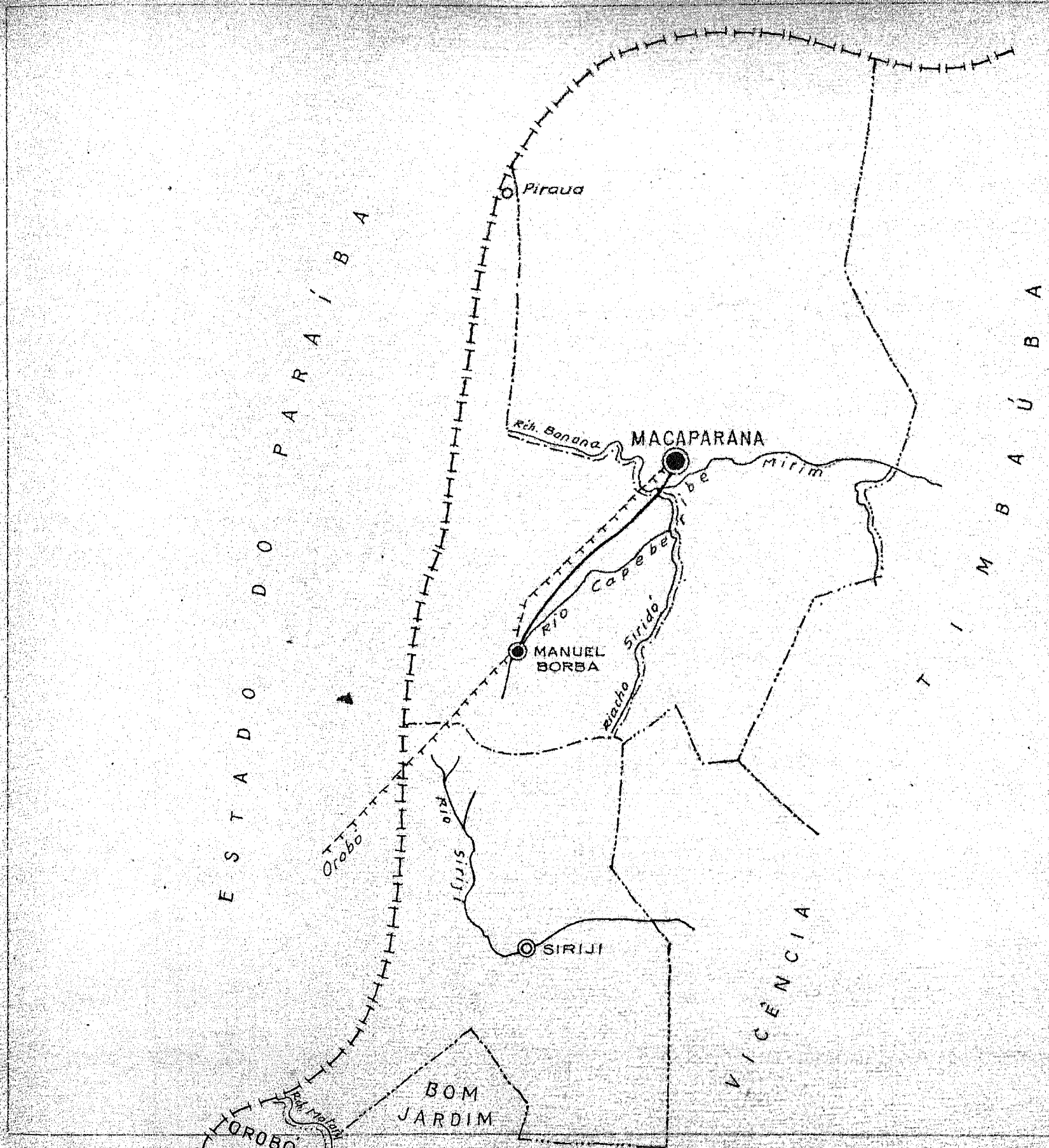
CARTOGRAMA dos TRANSPORTES E COMUNICAÇÕES

MUNICÍPIO DE LIMOEIRO
ESTADO DE PERNAMBUCO

ESC. GRÁFICA
1:50,000

INFORMAÇÕES DO MUNICÍPIO	COMPLEMENTARES DA SEDE MUNICIPAL
População	População
Área em K ² 1944-48	Latitude S. 7° 50' 57,8"
Densidade	Longitude W.G. 35° 20' 10,6"
Ponto culminante	Altitude 133 m.

ORGANIZADO E EXECUTADO EM MARÇO DE 1949 PELO INSTITUTO CARTOGRÁFICO CANABRAVA BARREIROS RUA SENADOR DANTAS 15-GRANDAR-TEL. 42-6263-RIO DE JANEIRO



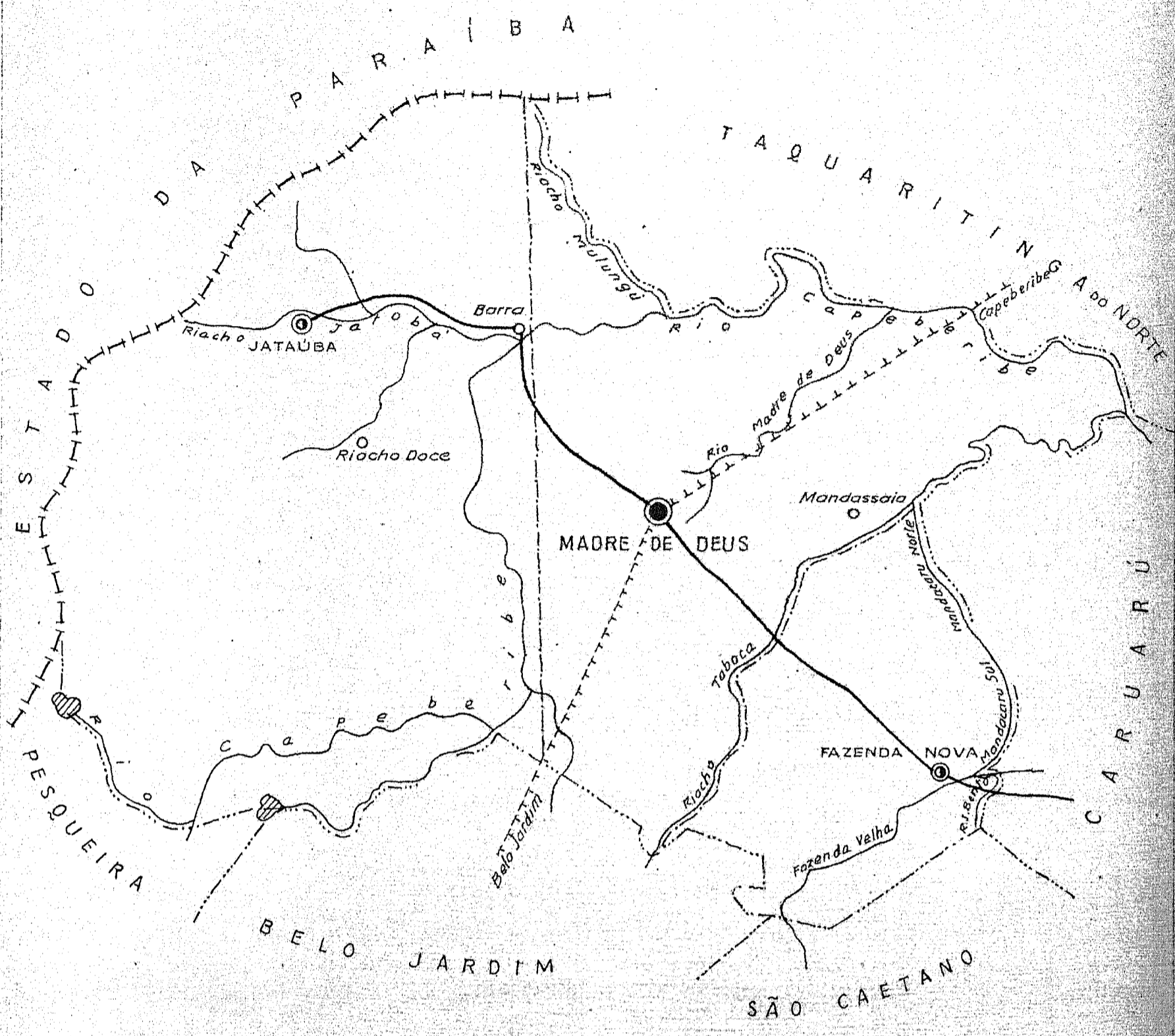
CONVENÇÕES

CIDADE	●	VILA	○	Povoado	○	Estação	○
Com agência postal	●		○		○		
" agência postal-telegráfica	●		○		○		
" serviço rádio-telegráfico	●		○		○		
" serviço rádio-telegráfico de ferrovias	●		○		○		
Rede telegráfica	—		—		—		
Rede telefônica	—		—		—		
Ferrovias							
Bitola larga	—		—		—		
" corrente	—		—		—		
" estreita	—		—		—		
Rio e trecho navegável							
Porto para grandes embarcações							
" " pequenas embarcações							
Oceano, lago, lagoa e acude							
Aeroporto							
Campo de pouso							
Limites							
Internacional	—		—		—		
Interestadual	—		—		—		
Estrada carroçavel	—		—		—		

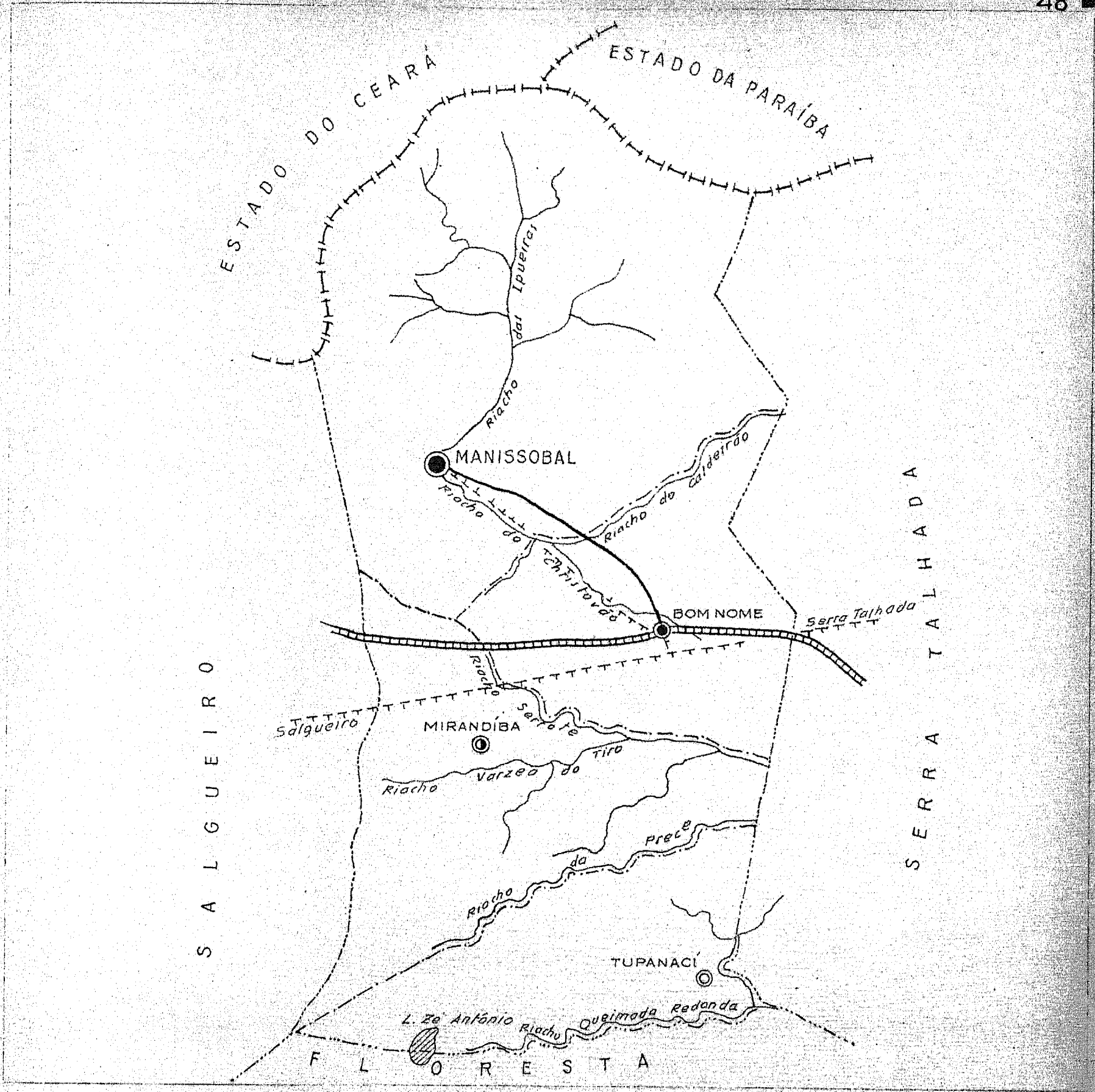
CARTOGRAMA DOS TRANSPORTES E COMUNICAÇÕES

MUNICÍPIO DE MACAPARANA		ESC. GRÁFICA 1:K
ESTADO DE PERNAMBUCO		
INFORMAÇÕES DO MUNICÍPIO		
População	1	INFORMAÇÕES COMPLEMENTARES DA SEDE MUNICIPAL
Área em K ² 1944-48	1	População
Densidade	1	Latitude S
Ponto culminante	1	Longitude W.G.
		Altitude

ORGANIZADO E EXECUTADO EM MARÇO DE 1949 PELO INSTITUTO CARTOGRÁFICO CANABRAVA BARREIROS RUA SENADOR DANTAS, 15-6º ANDAR-TEL. 42-6263-RIO DE JANEIRO



CONVENÇÕES		CARTOGRAMA DOS TRANSPORTES E COMUNICAÇÕES	
CIDADE (●)	VILA (○)	Populado (●)	Estação (○)
Com agência postal.....		MUNICÍPIO DE MADRE DE DEUS	
" agência postal-telegráfica.....		ESTADO DE PERNAMBUCO	
" serviço rádio-telegráfico.....		ESC. GRÁFICA	
" serviço rádio-telegráfico de Ferrovias.....		DO MUNICÍPIO	
Rede telegráfica.....		População.....	DA SEDE MUNICIPAL
Rede telefônica.....		Área em K ² 1944-48.....	População.....
Ferrovias.....		Densidade.....	Latitude S..... 8° 09' 00"
Rodovias.....		Ponto culminante.....	Longitude W.G..... 36° 19' 15"
Bifola larga..... Federal.....		Altitude..... 636 m.	
" corrente..... Estadual.....			
" estreita..... Municipal.....			
Rio e trecho navegável.....			
Porto para grandes embarcações.....			
" " pequenas embarcações.....			
Oceano, lago, lagoa e acude.....			
Aeroporto..... Linha aérea regular.....			
Campo de pouso..... Correio Aéreo Nacional.....			
Limites			
Internacional..... Intermunicipal.....			
Interestadual..... Interdistrital.....			
Estrada carroçavel.....			
ORGANIZADO E EXECUTADO EM MARÇO DE 1949 PELO INSTITUTO CARTOGRAFICO CANABRAVA BARREIROS RUA SENADOR DANTAS, 15-6º ANGAR-TEL. 42-6263-RIO DE JANEIRO			



CONVENÇÕES

- | | | | |
|---|-----------------------------|---------|---------|
| CIDADE | VILA | Povoado | Estação |
| Com agência postal..... | | | |
| " agência postal-telegráfica..... | | | |
| " serviço rádio-telegráfico..... | | | |
| " serviço rádio-telegráfico de Ferrovias..... | | | |
| Rêde telegráfica..... | | | |
| Rêde telefônica..... | | | |
| Ferrovias | Rodovias | | |
| Bitola larga..... | Federal..... | | |
| " corrente..... | Estadual..... | | |
| " estreita..... | Municipal..... | | |
| Rio e trecho navegavel..... | | | |
| Porto para grandes embarcações..... | | | |
| " " pequenas embarcações..... | | | |
| Oceano, lago, lagoa e acude..... | | | |
| Aeroporto..... | Linha aérea regular..... | | |
| Campo de pouso..... | Correio Aéreo Nacional..... | | |
| Limites | | | |
| Internacional..... | Intermunicipal..... | | |
| Interestadual..... | Interdistrital..... | | |
| Estrada carroçavel..... | | | |

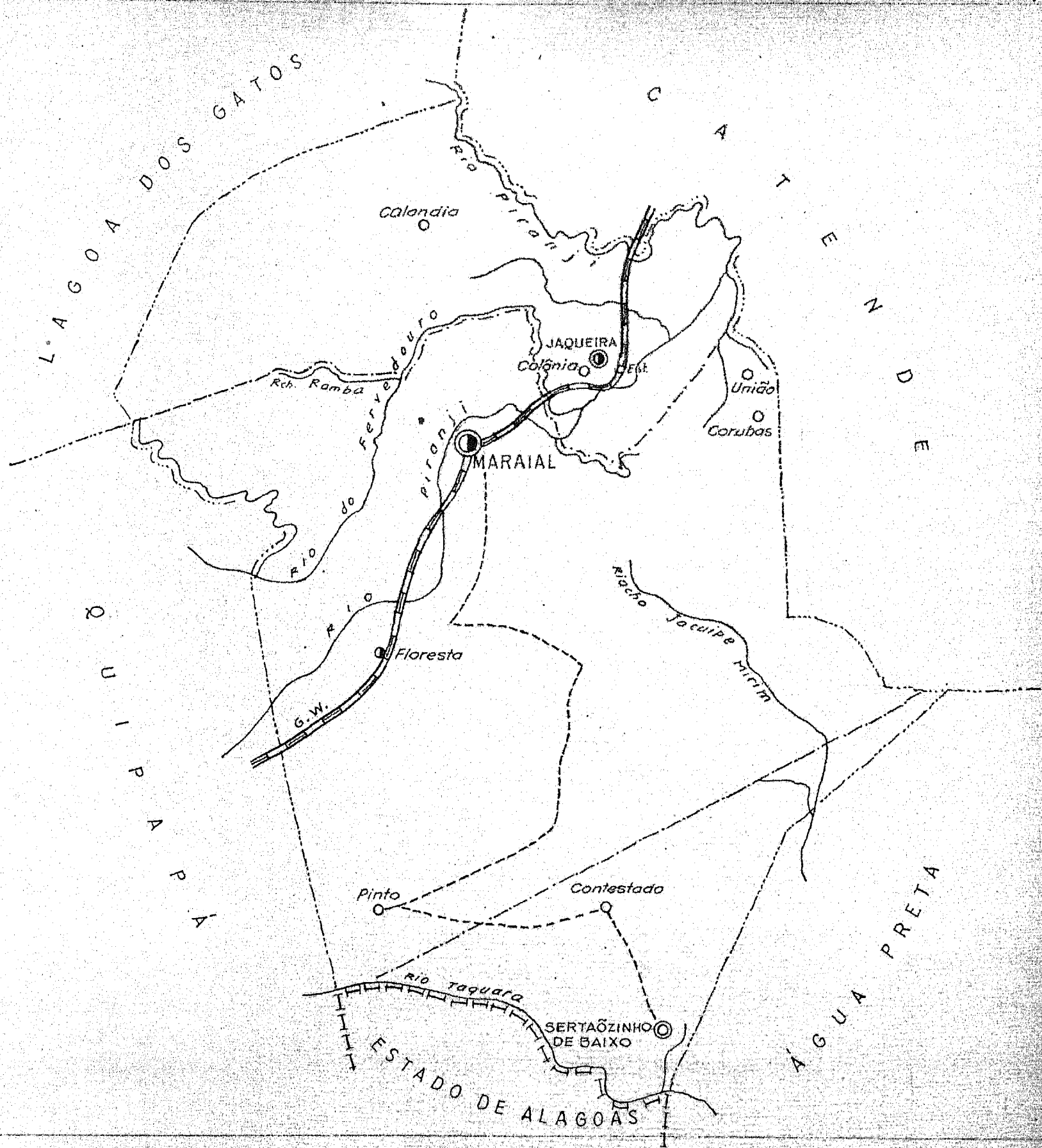
CARTOGRAMA DOS TRANSPORTES E COMUNICAÇÕES

MUNICÍPIO DE MANISSOBAL
ESTADO DE PERNAMBUCO

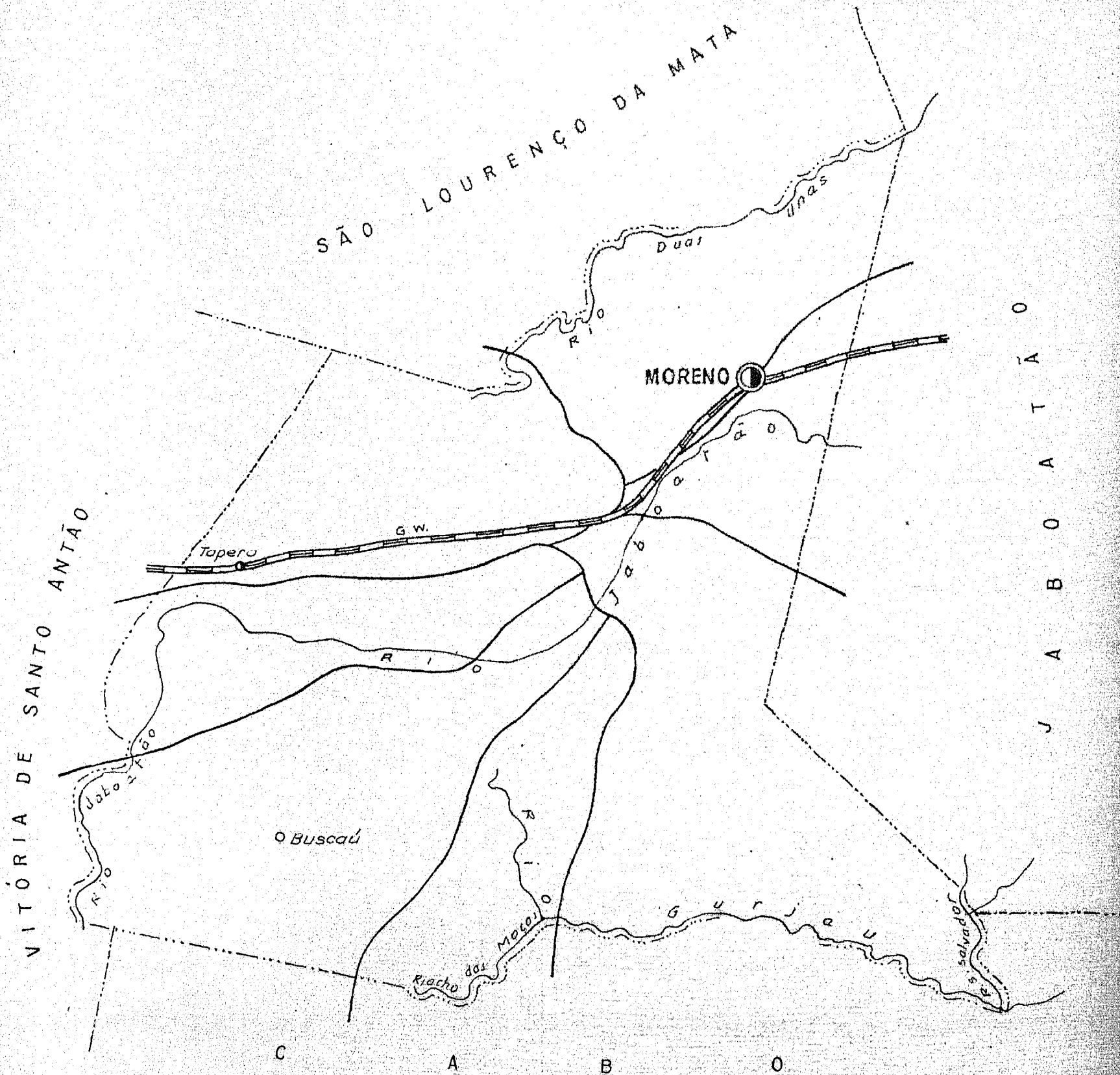
ESC. GRÁFICA
0 1K

INFORMAÇÕES COMPLEMENTARES DO MUNICÍPIO		DA SEDE MUNICIPAL	
População.....		População.....	
Área em K ² 1944-48.....		Latitude S.....	7° 50' 54"
Densidade.....		Longitude W.G.....	38° 48' 30"
Ponto culminante.....		Altitude.....	460 m.

ORGANIZADO E EXECUTADO EM MARÇO DE 1949 PELO
INSTITUTO CARTOGRÁFICO CANABRAVA BARREIROS
RUA SENADOR DANTAS, 15 - GRANDAR - TEL. 42-6263 - RIO DE JANEIRO



CONVENÇÕES		CARTOGRAMA DOS TRANSPORTES E COMUNICAÇÕES	
CIDADE (●)	VILA (○)	Povoado (◐)	Estação (⊙)
Com agência postal.....	●	●	●
" agência postal-telegráfica.....	●	●	●
" serviço rádio-telegráfico.....	●	●	●
" serviço rádio-telegráfico de Ferrovias.....	●	●	●
Réde telegráfica.....	—	—	—
Réde telefônica.....	—	—	—
Ferrovias	Rodovias		
Bitola larga.....	Federal.....		
" corrente.....	Estadual.....		
" estreita.....	Municipal.....		
Rio e trecho navegavel.....			
Porto para grandes embarcações.....			
" " pequenas embarcações.....			
Oceano, lago, lagoa e acude.....			
Aeroporto.....	Linha aérea regular.....		
Campo de pouso.....	Correio Aéreo Nacional.....		
Limites			
Internacional.....	Intermunicipal.....		
Interestadual.....	Interdistrital.....		
Estrada carroçavel.....			
		MUNICÍPIO DE MARAIAL ESTADO DE PERNAMBUCO	
		ESC. GRÁFICA 1:10000	
		INFORMAÇÕES COMPLEMENTARES DO MUNICÍPIO	
		População.....	DA SEDE MUNICIPAL
		Área em K ² 1944-48.....	População.....
		Densidade.....	Latitude S..... 8° 45' 00"
		Ponto culminante.....	Longitude W.G..... 35° 44' 30"
			Altitude..... 216 m.
ORGANIZADO E EXECUTADO EM MARÇO DE 1949 PELO INSTITUTO CARTOGRAFICO CANABRAVA BARREIROS RUA SENADOR DANTAS, 15-6º ANDAR-TEL. 42-6263-RIO DE JANEIRO			



CONVENÇÕES

CIDADE	●	VILA	○	Povoado	○	Estação	■
Com agência postal	●	○	○	○	○	○	■
" agência postal-telegráfica	●	○	○	○	○	○	■
" serviço rádio-telegráfico	○	○	○	○	○	○	■
" serviço rádio-telegráfico de Ferrovias	○	○	○	○	○	○	■
Rede telegráfica	+	+	+	+	+	+	+
Rede telefônica	—	—	—	—	—	—	—
Ferrovias	—	—	—	—	—	—	—
Rodovias	—	—	—	—	—	—	—
Bitola larga	—	—	—	—	—	—	—
" corrente	—	—	—	—	—	—	—
" estreita	—	—	—	—	—	—	—
Rio e trecho navegável	—	—	—	—	—	—	—
Porto para grandes embarcações	—	—	—	—	—	—	—
" " pequenas embarcações	—	—	—	—	—	—	—
Oceano, lago, lagoa e açude	—	—	—	—	—	—	—
Aeroporto	—	—	—	—	—	—	—
Linha aérea regular	—	—	—	—	—	—	—
Correio Aéreo Nacional	—	—	—	—	—	—	—
Campos de pouso	—	—	—	—	—	—	—
Limites	—	—	—	—	—	—	—
Internacional	—	—	—	—	—	—	—
Intermunicipal	—	—	—	—	—	—	—
Interestadual	—	—	—	—	—	—	—
Interdistrital	—	—	—	—	—	—	—
Estrada carroçavel	—	—	—	—	—	—	—

CARTOGRAMA DOS TRANSPORTES E COMUNICAÇÕES

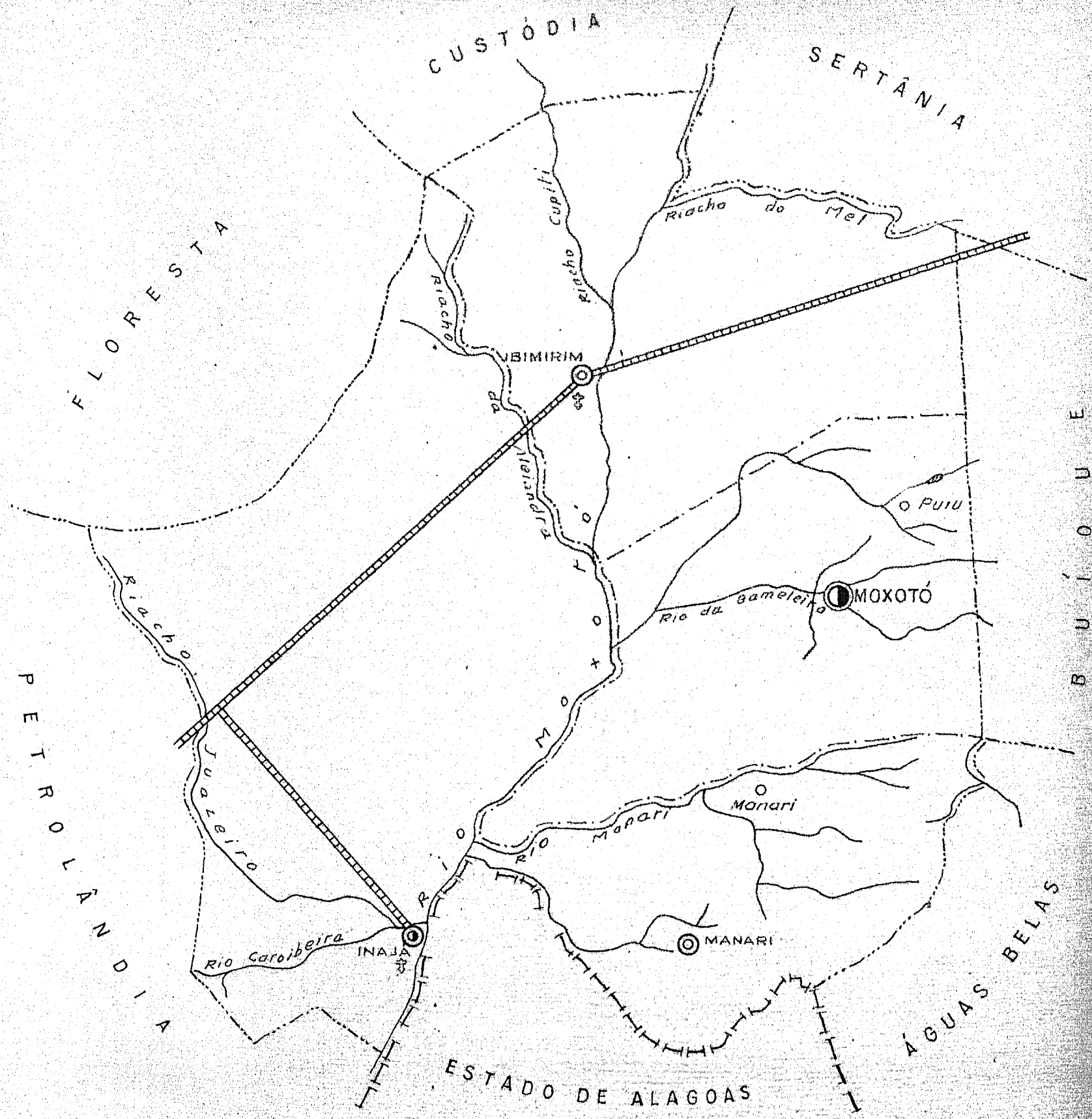
MUNICÍPIO DE MORENO
ESTADO DE PERNAMBUCO



INFORMAÇÕES COMPLEMENTARES DO MUNICÍPIO

População	1	População	1
Área em K ² 1944-48	1	Latitude S	1 8° 08' 30"
Densidade	1	Longitude W/G	1 35° 05' 15"
Ponto culminante	1	Altitude	1 85 m.

ORGANIZADO E EXECUTADO EM MARÇO DE 1949 PELO
INSTITUTO CARTOGRÁFICO CANABRAVA BARREIROS
RUA SENADOR DANTAS, 15 - GRANDES - TEL. 42-6263 - RIO DE JANEIRO



CONVENÇÕES

- CIDADE VILA Povoado Estação
- Com agência postal
- " agência postal-telegráfica
- " serviço rádio-telegráfico
- " serviço rádio-telegráfico de Ferrovias
- Rede telegráfica
- Rede telefônica
- Ferrovias
- Rodovias
- Bitola larga Federal
- " corrente Estadual
- " estreita Municipal
- Rio e trecho navegável
- Porto para grandes embarcações
- " " pequenas embarcações
- Oceano, lago, lagoa e açude
- Aeroporto Linha aérea regular
- Campo de pouso Correio Aéreo Nacional
- Limites
- Internacional Intermunicipal
- Interestadual Interdistrital
- Estrada carroçável

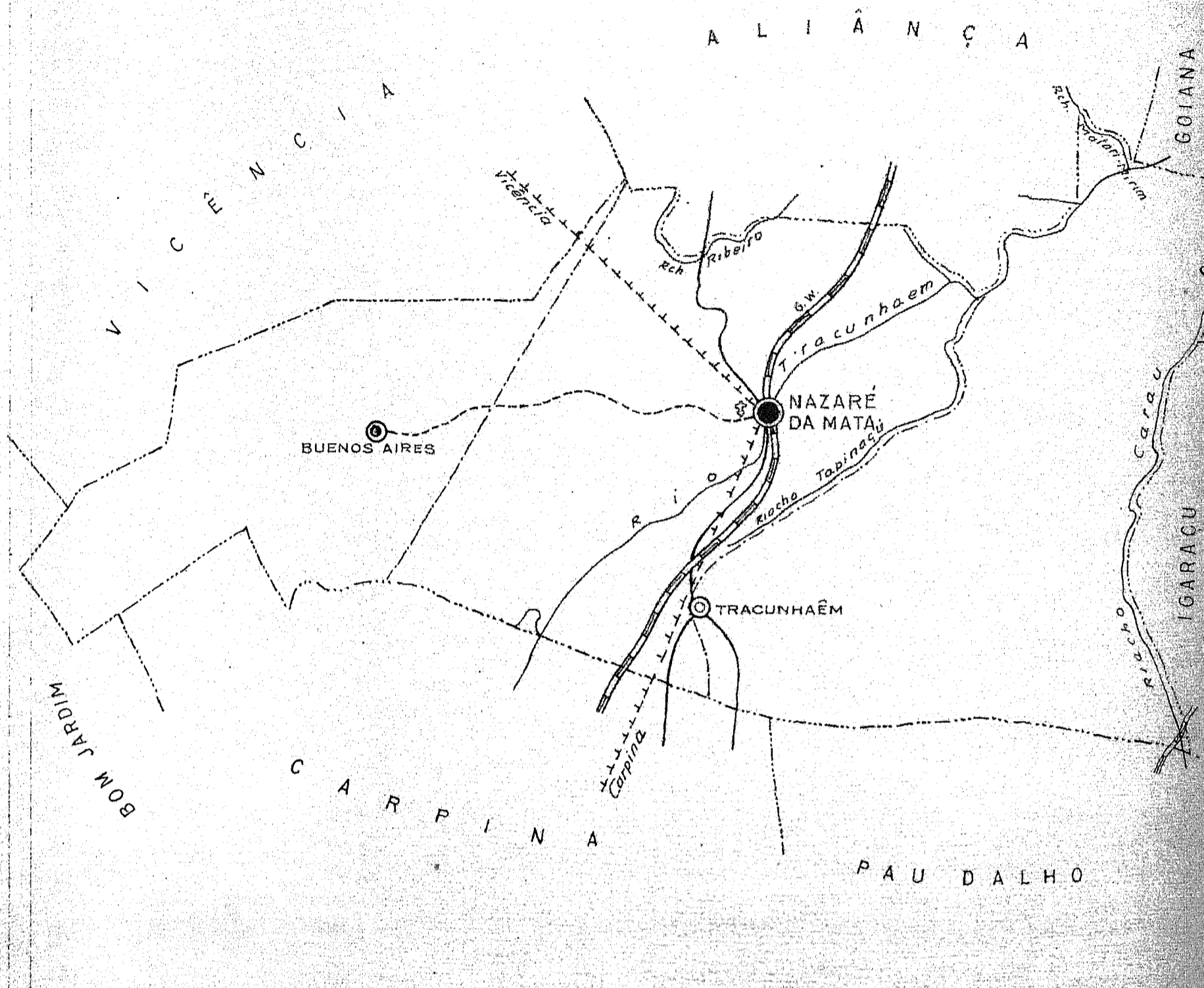
CARTOGRAMA DOS TRANSPORTES E COMUNICAÇÕES

MUNICÍPIO DE MOXOTÓ
ESTADO DE PERNAMBUCO

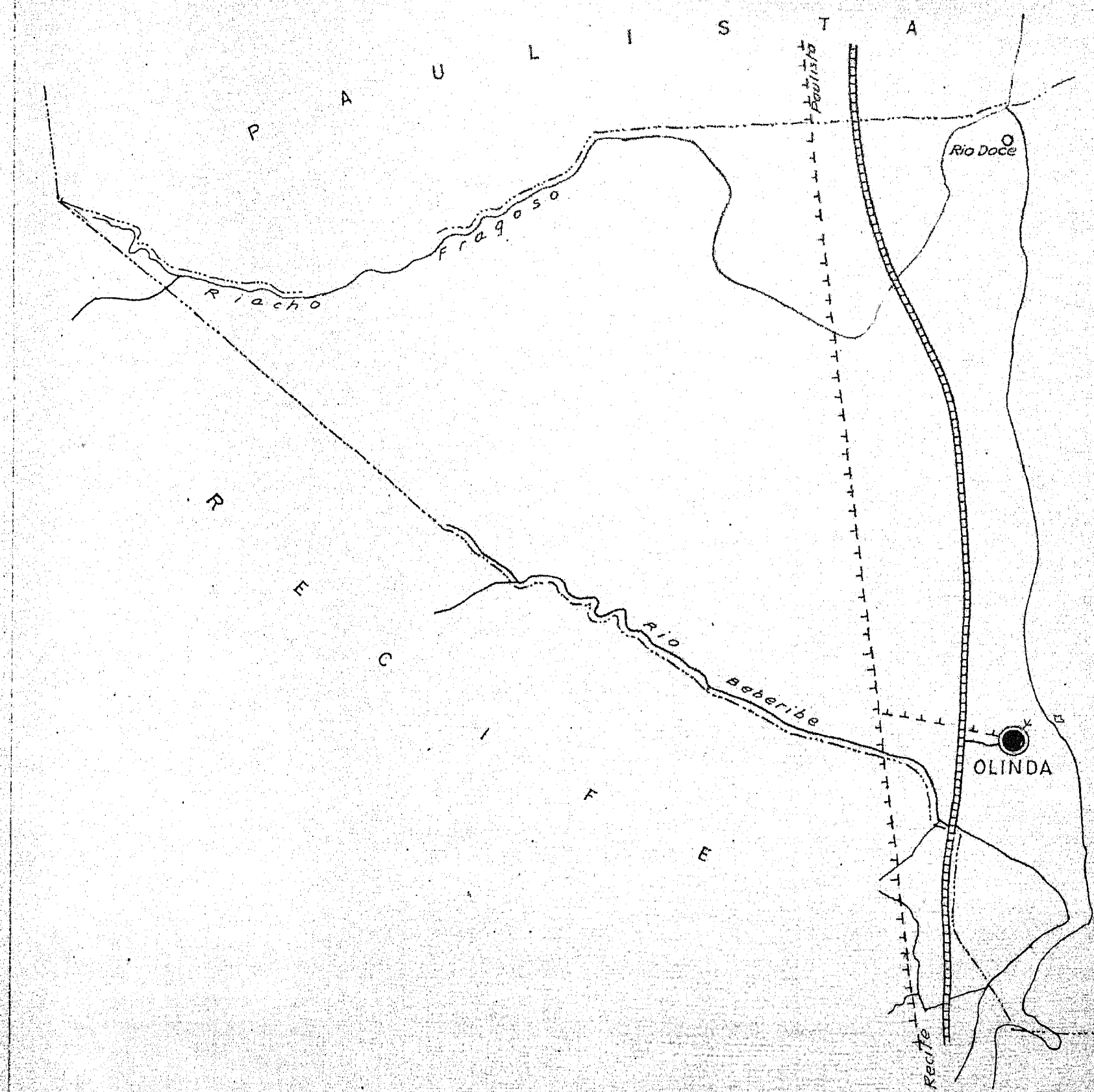
ESC. GRÁFICA
0 1K

INFORMAÇÕES COMPLEMENTARES DO MUNICÍPIO		DA SEDE MUNICIPAL	
População.....	Área em K ² 1944-48...	População.....	Latitude...S..... 8° 40' 40"
Densidade.....	Ponto culminante.....	Longitude W.G.... 37° 30' 00"	Altitude..... 277 m.

ORGANIZADO E EXECUTADO EM MARÇO DE 1949 PELO
INSTITUTO CARTOGRAFICO CANABRAVA BARREIROS
RUA SENADOR DANTAS, 15-6º ANDAR-TEL. 42-6263-RIO DE JANEIRO



CONVENÇÕES		CARTOGRAMA DOS TRANSPORTES E COMUNICAÇÕES	
CIDADE (C) VILA (O) Povoado (o) Estação (e)	CIDADE (C) VILA (O) Povoado (o)	MUNICÍPIO DE NAZARÉ DA MATA	
Com agência postal.....	Com agência postal.....	ESTADO DE PERNAMBUCO	
" agência postal-telegráfica.....	" agência postal-telegráfica.....	ESC. GRÁFICA 3K	
" serviço rádio-telegráfico.....	" serviço rádio-telegráfico.....	INFORMAÇÕES COMPLEMENTARES	
" serviço rádio-telegráfico de ferrovias.....	" serviço rádio-telegráfico de ferrovias.....	DO MUNICÍPIO	DA SEDE MUNICIPAL
Rede telegráfica.....	Rede telegráfica.....	População.....	População.....
Rede telefônica.....	Rede telefônica.....	Área em Km ² 1944-48...	Latitude S..... 7° 45' 00"
Ferrovias	Rodovias	Densidade.....	Longitude W.G..... 35° 13' 50"
Bitola larga..... Federal.....	Bitola larga..... Federal.....	Ponto culminante.....	Altitude..... 58 m.
" corrente..... Estadual.....	" corrente..... Estadual.....		
" estreita..... Municipal.....	" estreita..... Municipal.....		
Rio e trecho navegável.....	Rio e trecho navegável.....		
Porto para grandes embarcações.....	Porto para grandes embarcações.....		
" " pequenas embarcações.....	" " pequenas embarcações.....		
Oceano, lago, lagoa e acude.....	Oceano, lago, lagoa e acude.....		
Aeroporto..... Linha aérea regular.....	Aeroporto..... Linha aérea regular.....		
Campo de pouso..... Correio Aéreo Nacional.....	Campo de pouso..... Correio Aéreo Nacional.....		
Limites			
Internacional..... Int. municipal.....	Internacional..... Int. municipal.....		
Interestadual..... Int. estadual.....	Interestadual..... Int. estadual.....		
Estrada carroçável.....	Estrada carroçável.....		
ORGANIZADO E EXECUTADO EM MARÇO DE 1949 PELO INSTITUTO CARTOGRÁFICO CANABRAVA BARREIROS RUA SENADOR DANTAS, 15-6º ANDAR-TEL. 42-6263-RIO DE JANEIRO			



OCEANO ATLÂNTICO

CONVENÇÕES

CIDADE	●	VILA	○	Povoado	○	Estação	●
Com agência postal	●		○		○		●
" agência postal-telegráfica	●		○		○		●
" serviço rádio-telegráfico	●		○		○		●
" serviço rádio-telegráfico de Ferrovias	●		○		○		●
Rede telegráfica	—+—+—+—+—+—						
Rede telefônica	—+—+—+—+—+—						
Ferrovias	—+—+—+—+—+—	Rodovias	—+—+—+—+—+—				
Bitola larga	—+—+—+—+—+—	Federal	—+—+—+—+—+—				
" corrente	—+—+—+—+—+—	Estadual	—+—+—+—+—+—				
" estreita	—+—+—+—+—+—	Municipal	—+—+—+—+—+—				
Rio e trecho navegável	—+—+—+—+—+—						
Porto para grandes embarcações	—+—+—+—+—+—						
" " pequenas embarcações	—+—+—+—+—+—						
Oceano, lago, lagoa e acude	—+—+—+—+—+—						
Aeroporto	—+—+—+—+—+—	Linha aérea regular	—+—+—+—+—+—				
Campo de pouso	—+—+—+—+—+—	Correio Aéreo Nacional	—+—+—+—+—+—				
Limites							
Internacional	—+—+—+—+—+—	Intermunicipal	—+—+—+—+—+—				
Interestadual	—+—+—+—+—+—	Interdistrital	—+—+—+—+—+—				
Estrada carroçável	—+—+—+—+—+—						

CARTOGRAMA DOS TRANSPORTES E COMUNICAÇÕES

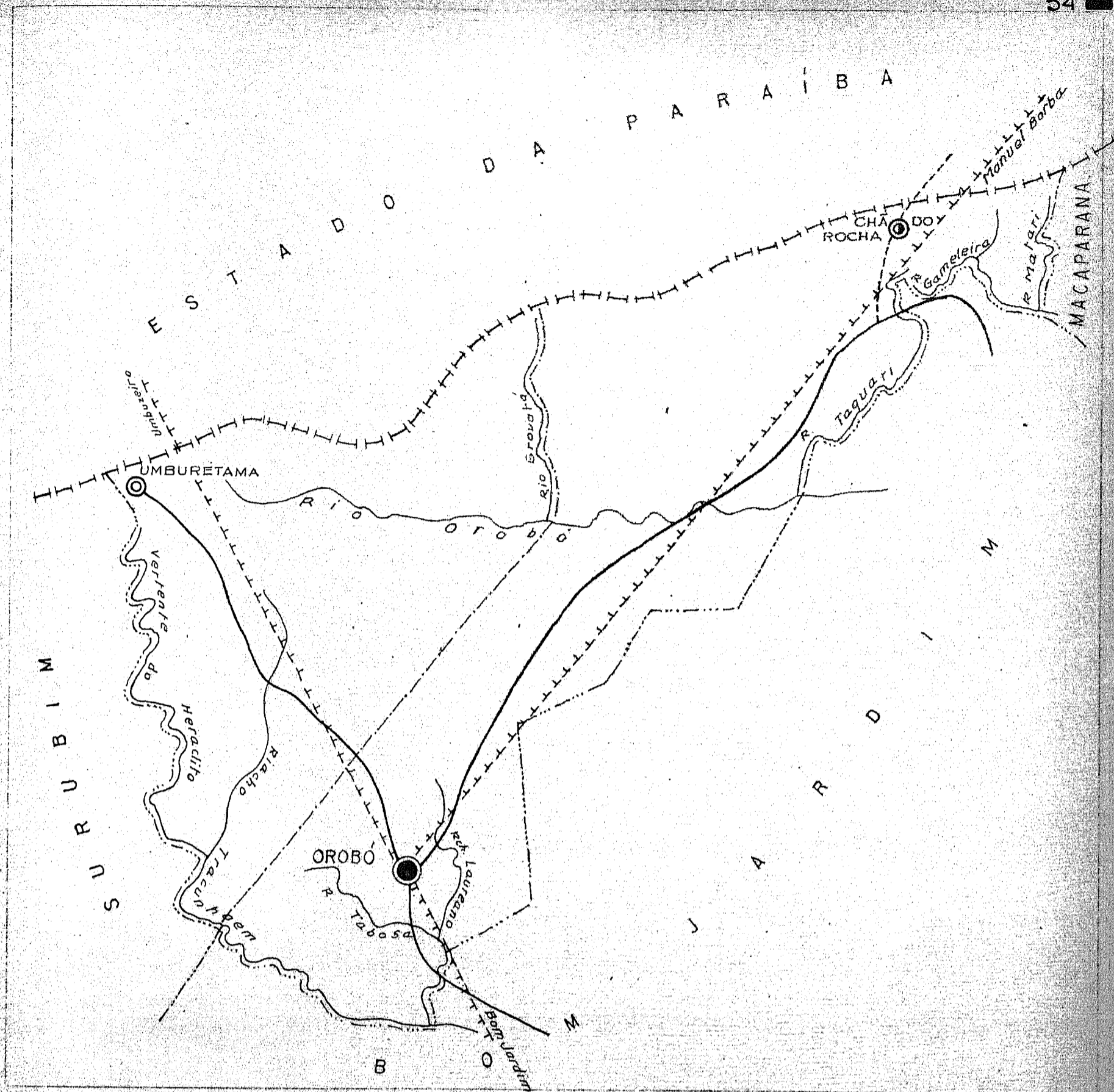
MUNICÍPIO DE OLINDA
ESTADO DE PERNAMBUCO

ESC. GRÁFICA
1:50,000

INFORMAÇÕES COMPLEMENTARES DO MUNICÍPIO DA SEDE MUNICIPAL

População	1	População	1
Área em Km ² 1944-48	1	Latitude S.	1 8° 00' 48",0
Densidade	1	Longitude W.G.	1 34° 50' 42",0
Ponto culminante	1	Altitude	1 54 m.

ORGANIZADO E EXECUTADO EM MARÇO DE 1949 PELO
INSTITUTO CARTOGRÁFICO CANABRAVA BARREIROS
RUA SENADOR DANTAS, 15-GRANDAR-TEL. 42-6263-RIO DE JANEIRO



CONVENÇÕES

- CIDADE VILA Povoado Estação
- Com agência postal.....
- " agência postal-telegráfica.....
- " serviço rádio-telegráfico.....
- " serviço rádio-telegráfico de Ferrovias.....
- Rede telegráfica.....
- Rede telefônica.....
- Ferrovias.....
- Bitola larga..... Rodovias.....
- " corrente..... Estadual.....
- " estreita..... Municipal.....
- Rio e trecho navegável.....
- Porto para grandes embarcações.....
- " pequenas embarcações.....
- Oceano, lago, lagoa e acude.....
- Aeroporto..... Linha aérea regular.....
- Campo de pouso..... Correio Aéreo Nacional.....
- Limites
- Internacional..... Intermunicipal.....
- Interestadual..... Interdistrital.....
- Estrada carroçável.....

CARTOGRAMA dos TRANSPORTES E COMUNICAÇÕES

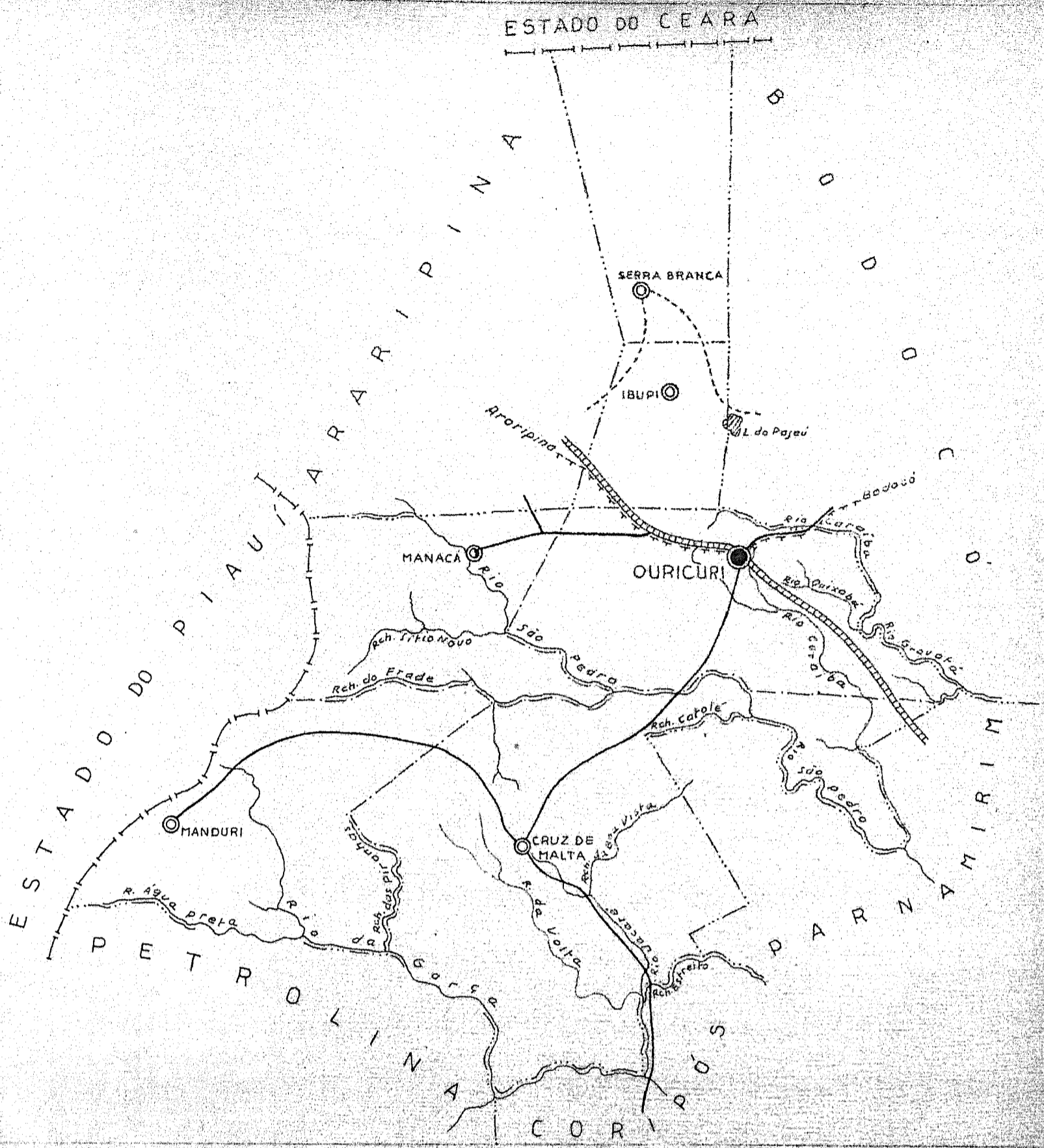
MUNICÍPIO DE OROBÓ
ESTADO DE PERNAMBUCO



INFORMAÇÕES COMPLEMENTARES DO MUNICÍPIO

DO MUNICÍPIO	DA SEDE MUNICIPAL
população.....	1 População.....
Área em K ² 1944-48..	1 Latitude S..... 7° 44' 54",6
Densidade.....	1 Longitude W/G..... 35° 36' 10",8
Ponto culminante.....	1 Altitude..... 275 m.

ORGANIZADO E EXECUTADO EM MARÇO DE 1949 PELO
INSTITUTO CARTOGRAFICO CANABRAVA BARREIROS
RUA SENADOR DANTAS, 15-6º ANDAR-TEL. 42-6263-RIO DE JANEIRO



CONVENÇÕES

CIDADE	●	VILA	○	Povoado	○	Estação	■
Com agência postal	●	○	○	○	○	○	○
agência postal-telegráfica	●	○	○	○	○	○	○
serviço rádio-telegráfico	●	○	○	○	○	○	○
serviço rádio-telegráfico de Ferrovias	●	○	○	○	○	○	○
Rede telegráfica	—	—	—	—	—	—	—
Rede telefônica	—	—	—	—	—	—	—
Ferrovias	—	—	—	—	—	—	—
Radovias	—	—	—	—	—	—	—
Bitola larga	—	—	—	—	—	—	—
corrente	—	—	—	—	—	—	—
estreita	—	—	—	—	—	—	—
Rio e trecho navegável	—	—	—	—	—	—	—
Porto para grandes embarcações	—	—	—	—	—	—	—
pequenas embarcações	—	—	—	—	—	—	—
Oceano, lago, lagoa e açude	—	—	—	—	—	—	—
Aeroporto	—	—	—	—	—	—	—
Linha aérea regular	—	—	—	—	—	—	—
Campo de pouso	—	—	—	—	—	—	—
Correio Aéreo Nacional	—	—	—	—	—	—	—
Limites							
Internacional	—	—	—	—	—	—	—
Intermunicipal	—	—	—	—	—	—	—
Interestadual	—	—	—	—	—	—	—
Interdistrital	—	—	—	—	—	—	—
Estrada carroçável	—	—	—	—	—	—	—

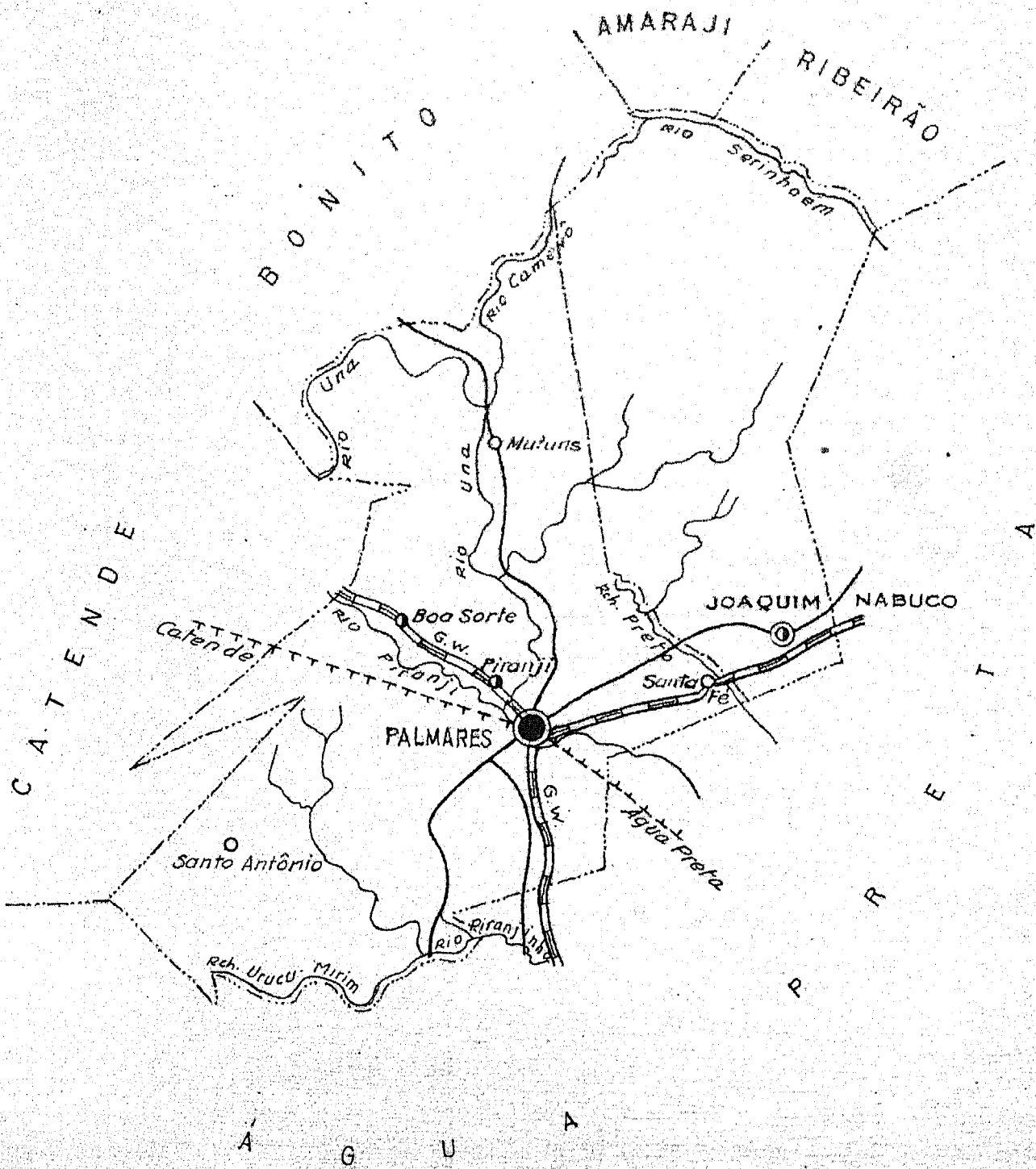
CARTOGRAMA DOS TRANSPORTES E COMUNICAÇÕES

MUNICÍPIO DE OURICURI
ESTADO DE PERNAMBUCO

ESC. GRÁFICA
1:25.000

INFORMAÇÕES COMPLEMENTARES DO MUNICÍPIO		DA SEDE MUNICIPAL	
População	1	População	1
Área em Km ² 1944-46	1	Latitude	1
Densidade	1	Longitude W.G.	1
Ponto culminante	1	Altitude	1

ORGANIZADO E EXECUTADO EM MARÇO DE 1949 PELO
INSTITUTO CARTOGRAFICO CANABRAVA BARREIROS
RUA SENADOR DANTAS, 15-GRANDAR-TEL. 42-6263-RIO DE JANEIRO



CONVENÇÕES

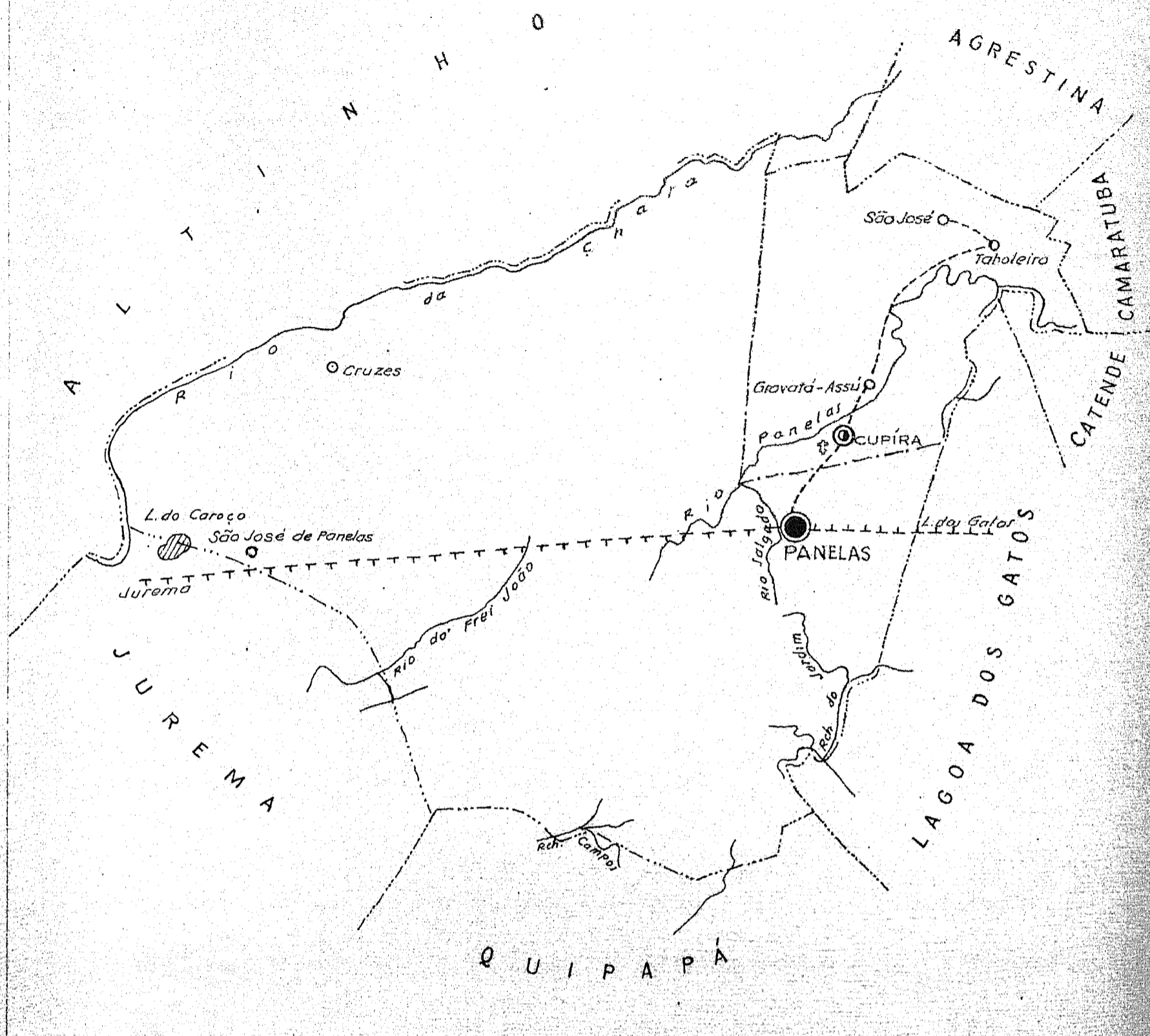
- CIDADE VILA Povoado Estação
- Com agência postal.....
- " agência postal-telegráfica.....
- " serviço rádio-telegráfico.....
- " serviço rádio-telegráfico de Ferrovias.....
- Rede telegráfica.....
- Rede telefônica.....
- Ferrovias.....
- Rodovias.....
- Bitola larga..... Federal.....
- " corrente..... Estadual.....
- " estreita..... Municipal.....
- Rio e trecho navegável.....
- Porto para grandes embarcações.....
- " " pequenas embarcações.....
- Oceano, lago, lagoa e açude.....
- Aeroporto..... Linha aérea regular.....
- Campo de pouso..... Correio Aéreo Nacional.....
- Limites
- Internacional..... Intermunicipal.....
- Interestadual..... Interdistrital.....
- Estrada carroçavel.....

CARTOGRAMA DOS TRANSPORTES E COMUNICAÇÕES
MUNICÍPIO DE PALMARES
ESTADO DE PERNAMBUCO.

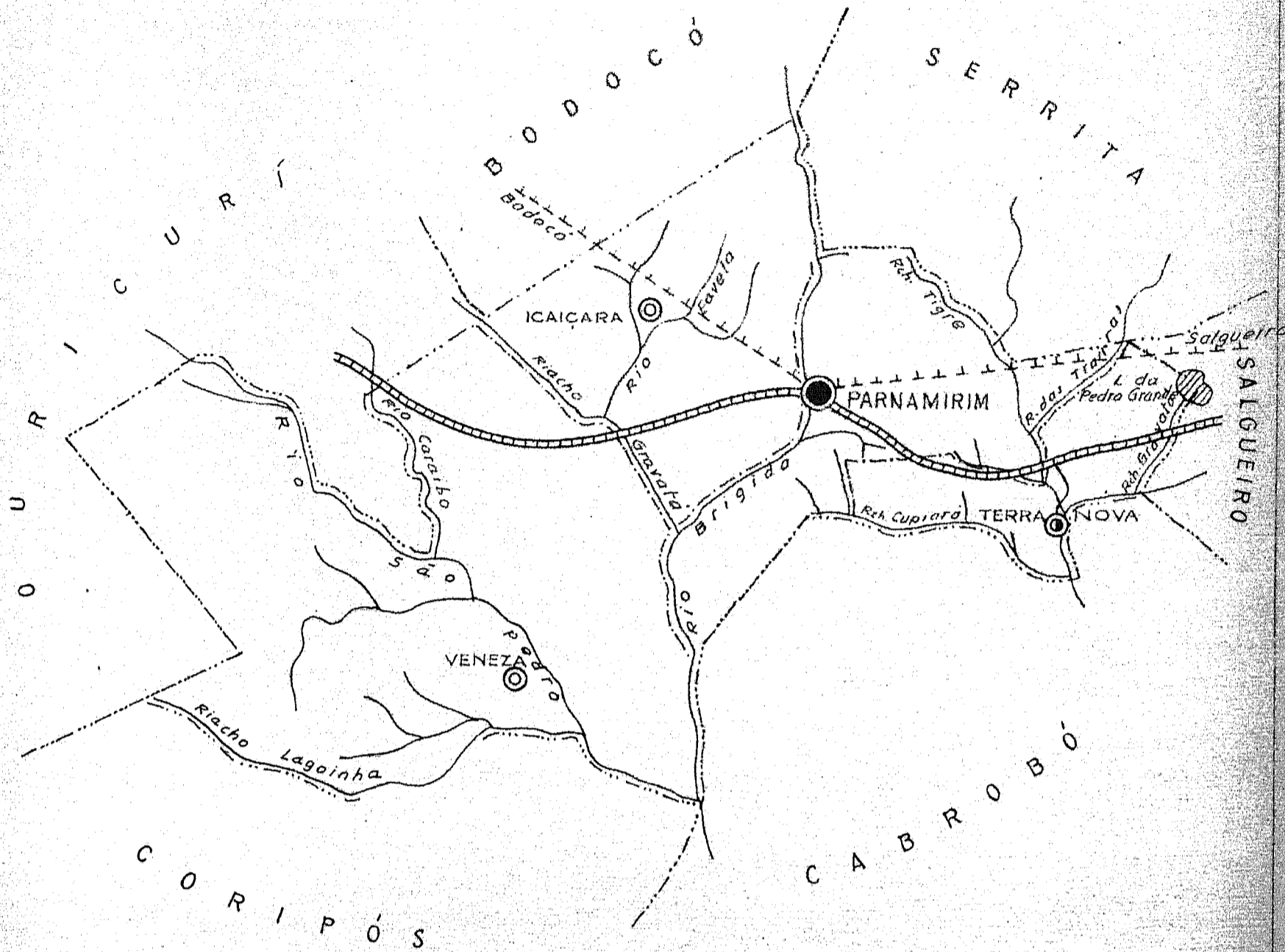
ESC. GRÁFICA
 0 1K

DO MUNICÍPIO	DA SEDE MUNICIPAL
População.....	População.....
Área em K ² 1944-48.....	Latitude S..... 8° 41' 08", 3
Densidade.....	Longitude W.G..... 35° 35' 24", 7
Ponto culminante.....	Altitude..... 120 m.

ORGANIZADO E EXECUTADO EM MARÇO DE 1949 PELO
 INSTITUTO CARTOGRÁFICO CANABRAVA BARREIROS
 RUA SENADOR DANTAS, 15-6º ANDAR. TEL. 42-6263-RIO DE JANEIRO



CONVENÇÕES		CARTOGRAMA DOS TRANSPORTES E COMUNICAÇÕES	
CIDADE (●)	VILA (○) Povoado (◦) Estação (⊙)	CIDADE (●)	VILA (○) Povoado (◦)
Com agência postal.....	MUNICÍPIO DE PANEIAS ESTADO DE PERNAMBUCO	
" agência postal-telegráfica.....	ESC. GRÁFICA 1:10000	
" serviço rádio-telegráfico.....	INFORMAÇÕES COMPLEMENTARES	
" serviço rádio-telegráfico de Ferrovias.....	DO MUNICÍPIO	DA SEDE MUNICIPAL
Rêde telegráfica.....	População.....	1 População.....
Rêde telefônica.....	Área em K ² 1944-48...	1 Latitude S..... 8° 41' 00"
Ferrovias	Rodovias	Densidade.....	1 Longitude W.G..... 35° 54' 00"
Bitola larga.....	Federal.....	Ponto culminante.....	1 Altitude..... 510 m.
" corrente.....	Estadual.....		
" estreita.....	Municipal.....		
Rio e trecho navegável.....			
Porto para grandes embarcações.....			
" " pequenas embarcações.....			
Oceano, lago, lagoa e acude.....			
Aeroporto.....	Linha aérea regular.....		
Campo de pouso.....	Correio Aéreo Nacional.....		
Limites			
Internacional.....	Intermunicipal.....		
Interestadual.....	Interdistrital.....		
Estrada carroçável.....			
ORGANIZADO E EXECUTADO EM MARÇO DE 1949 PELO INSTITUTO CARTOGRAFICO CANABRAVA BARREIROS RUA SENADOR DANTAS, 15-6º ANDAR-TEL. 42-6263-RIO DE JANEIRO			




CONVENÇÕES

CIDADE (with circle symbol)	VILA (with circle symbol)	Povoado (with circle symbol)	Estação (with circle symbol)
Com agência postal.....
" agência postal-telegráfica.....
" serviço rádio-telegráfico.....
" serviço rádio-telegráfico de Ferrovias.....
Rede telegráfica.....
Rede telefônica.....
Ferrovias	Rodovias		
Bitola larga.....	Federal.....		
" corrente.....	Estadual.....		
" estreita.....	Municipal.....		
Rio e trecho navegável.....			
Porto para grandes embarcações.....			
" " pequenas embarcações.....			
Oceano, lago, lagoa e açude.....			
Aeroporto.....	Linha aérea regular.....		
Campo de pouso.....	Correio Aéreo Nacional.....		
Limites			
Internacional.....	Intermunicipal.....		
Interestadual.....	Interdistrital.....		
Estrada carroçável.....			

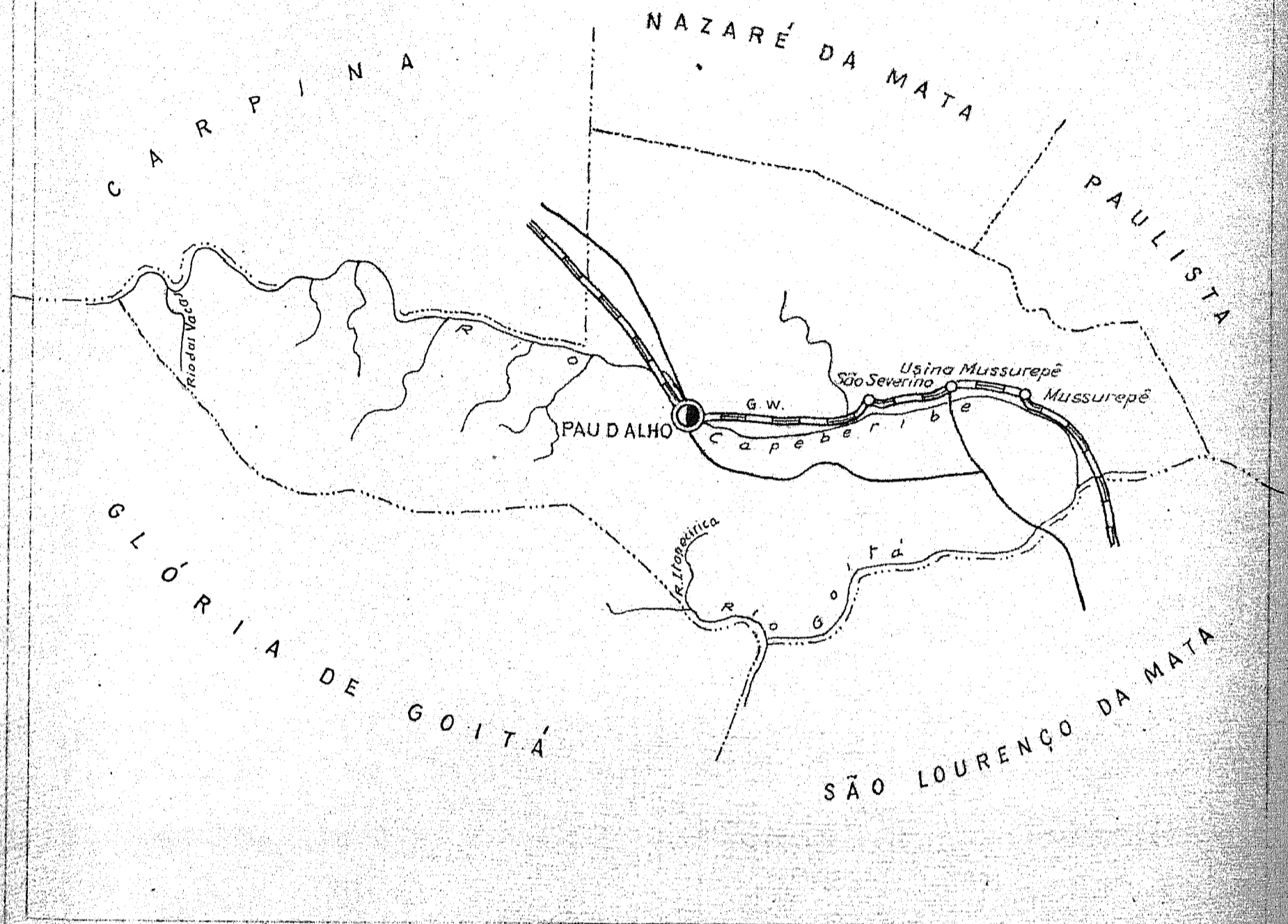
CARTOGRAMA DOS TRANSPORTES E COMUNICAÇÕES

MUNICÍPIO DE PARNAMIRIM
ESTADO DE PERNAMBUCO

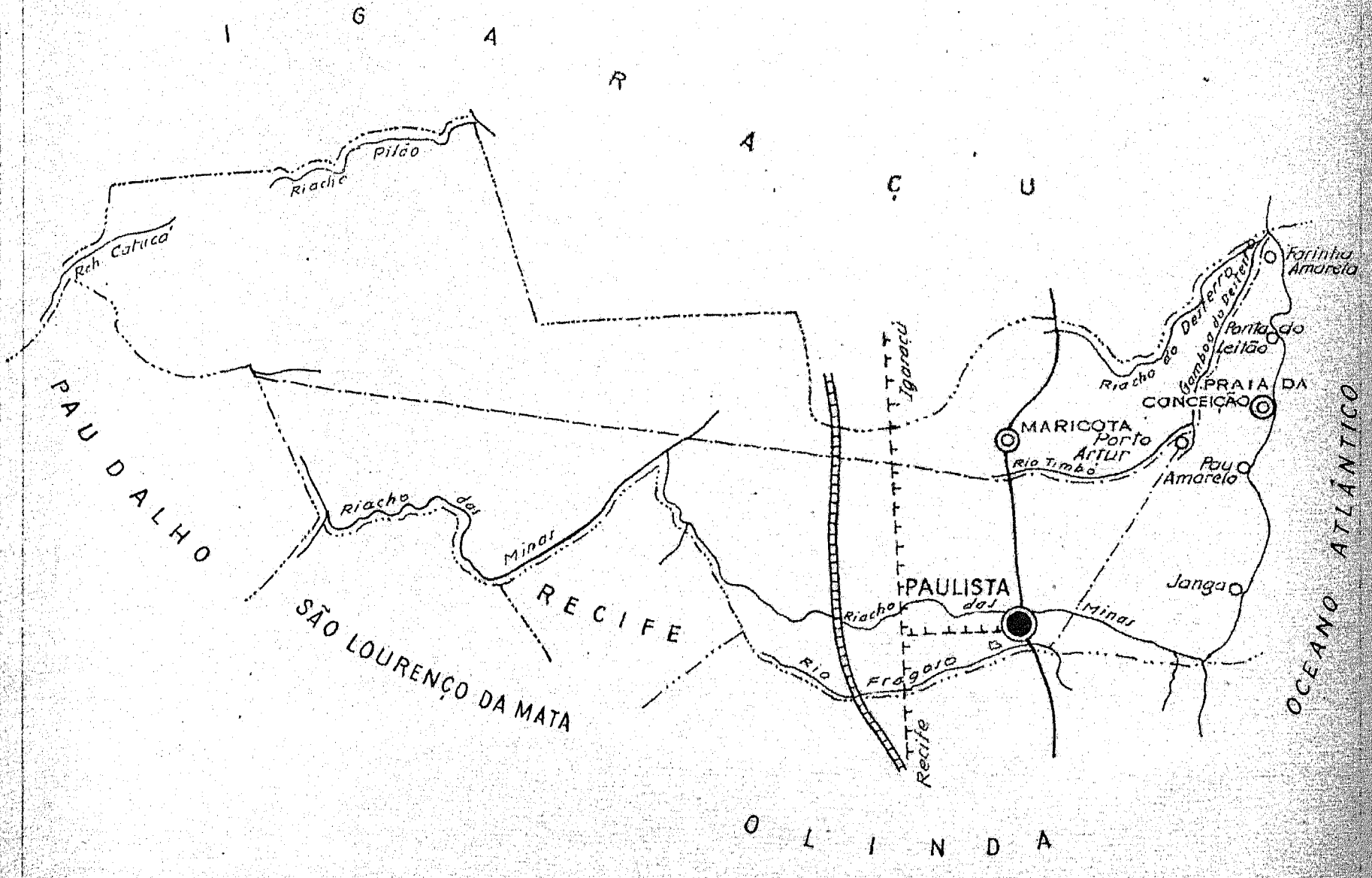


INFORMAÇÕES DO MUNICÍPIO	COMPLEMENTARES DA SEDE MUNICIPAL
População.....	População.....
Área em K ² 1944-48.....	Latitude S..... 8° 06' 00"
Densidade.....	Longitude W.G..... 39° 31' 00"
Ponto culminante.....	Altitude..... 370 m.

ORGANIZADO E EXECUTADO EM MARÇO DE 1949 PELO
INSTITUTO CARTOGRÁFICO CANABRAVA BARREIROS
PLA SENADOR DANTAS, 15-6º ANDAR - TEL. 42-6263 - RIO DE JANEIRO



CONVENÇÕES		CARTOGRAMA DOS TRANSPORTES E COMUNICAÇÕES	
CIDADE (●) VILA (○) Povoado (o) Estação (•)	CIDADE (●) VILA (○) Povoado (o)	MUNICÍPIO DE PAUDALHO	ESTADO DE PERNAMBUCO
Com agência postal.....	Com agência postal-telegráfica.....	ESC. GRÁFICA 	
" " agência postal-telegráfica.....	" " serviço radio-telegráfico.....		
" " serviço radio-telegráfico de Ferrovias.....	Rede telegráfica.....	INFORMAÇÕES DO MUNICÍPIO COMPLEMENTARES DA SEDE MUNICIPAL	
Rede telefônica.....	Rodovias	População.....	População.....
Ferrovias	Ferrovias	Área em Km ² 1944-48..	Latitude S..... 7° 53' 50"
Bitola larga.....	Federal.....	Densidade.....	Longitude W.G..... 35° 09' 45"
" " corrente.....	Estadual.....	Ponto culminante.....	Altitude..... 71 m.
" " estreita.....	Municipal.....		
Rio e trecho navegável.....			
Porto para grandes embarcações.....			
" " pequenas embarcações.....			
Oceano, lago, lagoa e acude.....			
Aeroporto.....	Linha aérea regular.....		
Campo de pouso.....	Correio Aéreo Nacional.....		
Limites			
Internacional.....	Intermunicipal.....		
Interestadual.....	Interdistrital.....		
Estrada carroçável.....			
ORGANIZADO E EXECUTADO EM MARÇO DE 1949 PELO INSTITUTO CARTOGRAFICO CANABRAVA BARREIROS RUA SENADOR DANTAS 15-6º ANDAR-TEL. 42-6263-RIO DE JANEIRO			



CONVENÇÕES

- CIDADE VILA Povoado Estação
- Com agência postal.....
- " agência postal-telegráfica.....
- " serviço rádio-telegráfica.....
- " serviço rádio-telegráfica de Ferrovias.....
- Rede telegráfica.....
- Rede telefônica.....
- Ferrovias.....
- Rodovias.....
- Bitola larga..... Federal.....
- " corrente..... Estadual.....
- " estreita..... Municipal.....
- Rio e trecho navegável.....
- Porto para grandes embarcações.....
- " " pequenas embarcações.....
- Oceano, lago, lagoa e acude.....
- Aeroporto..... Linha aérea regular.....
- Campo de pouso..... Correio Aéreo Nacional.....
- Limites
- Internacional..... Intermunicipal.....
- Interestadual..... Interdistrital.....
- Estrada carroçavel.....

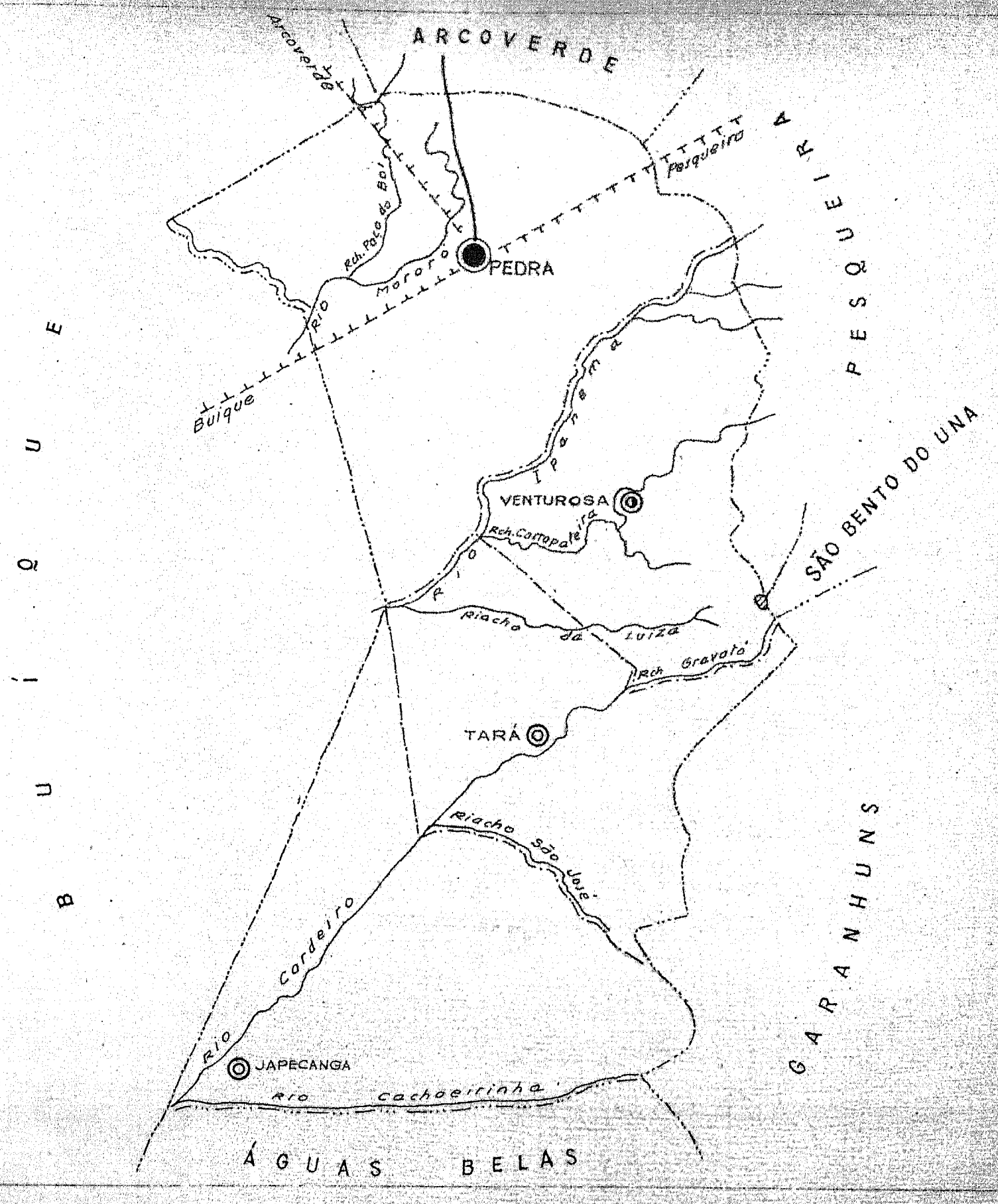
CARTOGRAMA DOS TRANSPORTES E COMUNICAÇÕES

MUNICÍPIO DE PAULISTA
ESTADO DE PERNAMBUCO



INFORMAÇÕES DO MUNICÍPIO		COMPLEMENTARES DA SEDE MUNICIPAL	
População.....	1	População.....	1
Área em K ² 1944-48.....	1	Latitude S.....	7° 57' 10"
Densidade.....	1	Longitude W.G.....	34° 52' 00"
Ponto culminante.....	1	Altitude.....	330 m.

ORGANIZADO E EXECUTADO EM MARÇO DE 1949 PELO
INSTITUTO CARTOGRÁFICO CANABRAVA BARREIROS
RUA SENADOR DANTAS, 15-6ª ANDAR-TEL. 42-6263-RIO DE JANEIRO



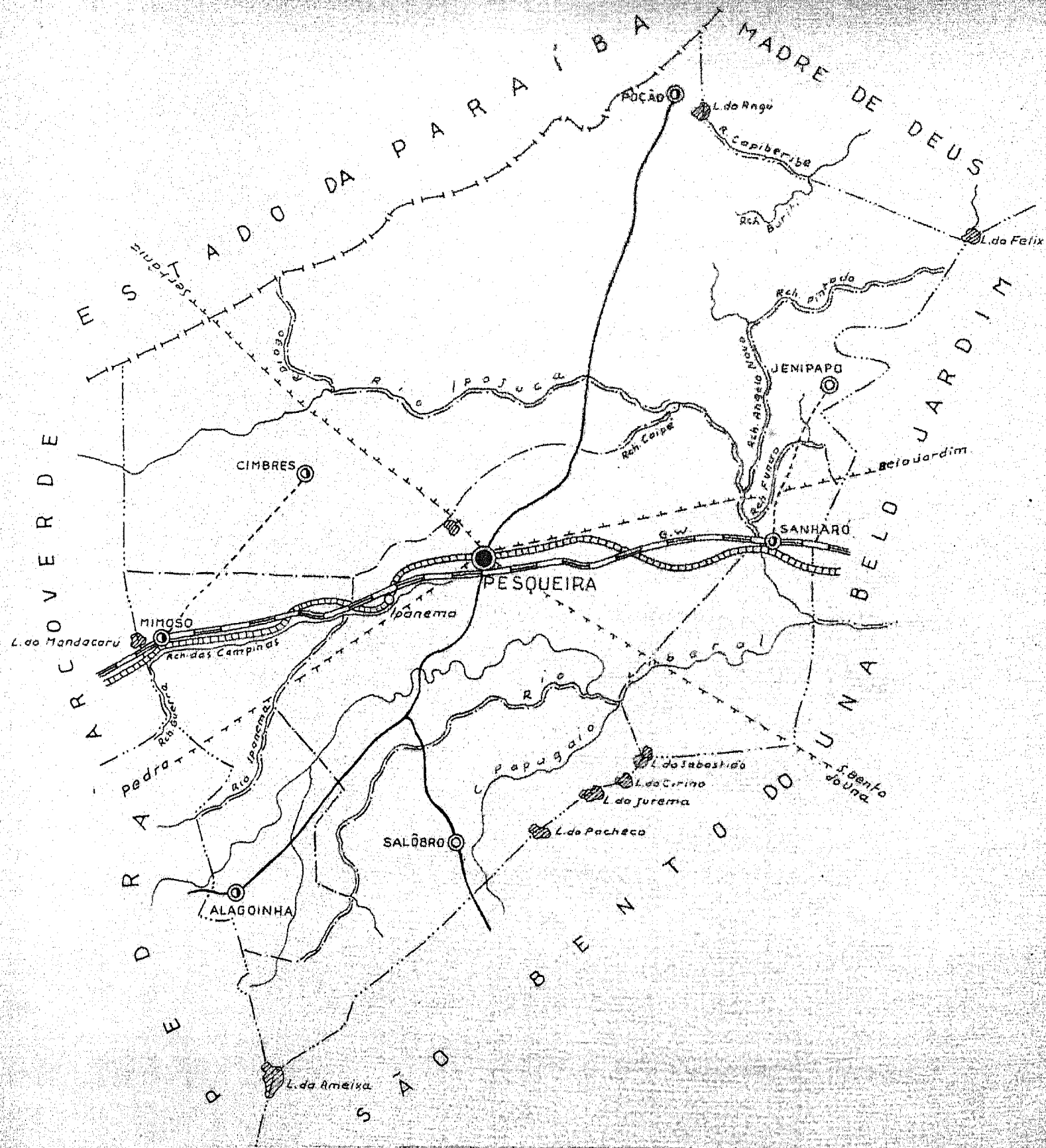
CONVENÇÕES

CIDADE	VILA	Povoado	Estação
Com agência postal.....			
• agência postal-telegráfica.....			
• serviço rádio-telegráfico.....			
• serviço rádio-telegráfico de Ferrovias.....			
Rede telegráfica.....			
Rede telefônica.....			
Ferrovias	Rodovias		
Bifala larga.....	Federal.....		
• corrente.....	Estadual.....		
• estreita.....	Municipal.....		
Rio e trecho navegável.....			
Porto para grandes embarcações.....			
• • pequenas embarcações.....			
Oceano, lago, lagoa e açude.....			
Aeroporto.....	Linha aérea regular.....		
Campo de pouso.....	Correio Aéreo Nacional.....		
Limites			
Internacional.....	Intermunicipal.....		
Interestadual.....	Interdistrital.....		
Estrada carroçavel.....			

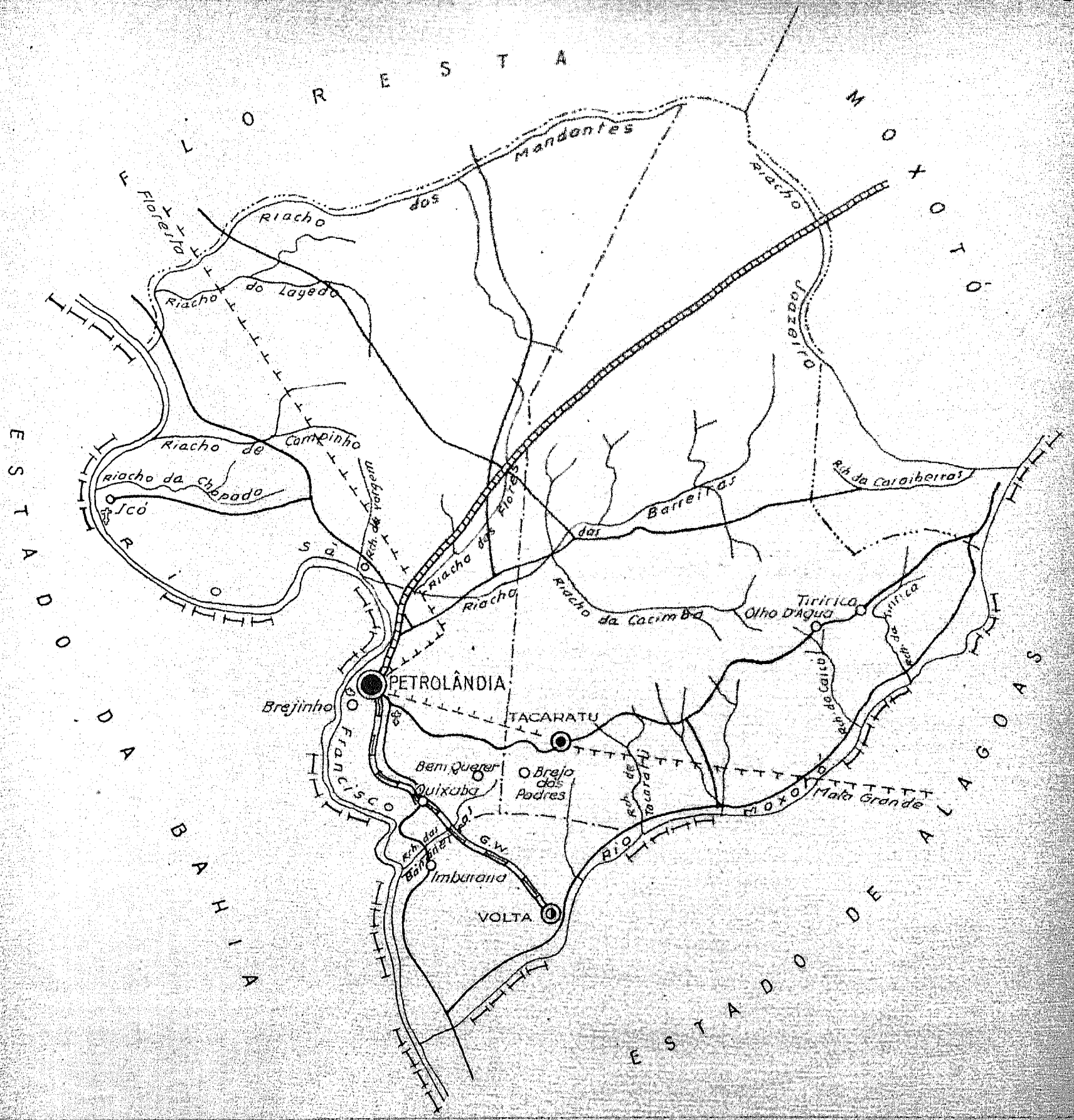
CARTOGRAMA DOS TRANSPORTES E COMUNICAÇÕES

MUNICÍPIO DE PEDRA		ESC. GRÁFICA 1:50,000
ESTADO DE PERNAMBUCO		
INFORMAÇÕES COMPLEMENTARES DO MUNICÍPIO		
População.....	População.....	
Área em K ² 1944-48.....	Latitude S..... 8° 30' 15"	
Densidade.....	Longitude W/G..... 36° 53' 40"	
Ponto culminante.....	Altitude..... 615 m.	

ORGANIZADO E EXECUTADO EM MARÇO DE 1949 PELO
 INSTITUTO CARTOGRAFICO CANABRAVA BARREIROS
 RUA SENADOR DANTAS, 15-6º ANDAR-TEL. 42-6263-RIO DE JANEIRO



CONVENÇÕES		CARTOGRAMA DOS TRANSPORTES E COMUNICAÇÕES	
CIDADE (Círculo com ponto)	VILA (Círculo)	Povoado (Círculo com ponto)	Estação (Círculo com ponto)
Com agência postal.....
agência postal-telegráfica.....
serviço rádio-telegráfico.....
serviço rádio-telegráfico de ferrovias.....
Rede telegráfica.....
Rede telefônica.....
Ferrovias	Rodovias		
Bifala larga.....	Federal.....		
" corrente.....	Estadual.....		
" estreita.....	Municipal.....		
Rio e frecho navegável.....			
Porto para grandes embarcações.....			
" " pequenas embarcações.....			
Oceano, lago, lagoa e açude.....			
Aeroporto.....	Linha aérea regular.....		
Campo de pouso.....	Correio Aéreo Nacional.....		
Limites			
Internacional.....	Intermunicipal.....		
Interestadual.....	Interdistrital.....		
Estrada carroçável.....			
		MUNICÍPIO DE PESQUEIRA ESTADO DE PERNAMBUCO	
		INFORMAÇÕES COMPLEMENTARES DO MUNICÍPIO	
		População.....	População.....
		Área em Km ² 1944-48.....	Latitude..... S..... 8° 21' 51" 3
		Densidade.....	Longitude W.G..... 36° 42' 14" 9
		Ponto culminante.....	Altitude..... 636m
		ORGANIZADO E EXECUTADO EM MARÇO DE 1949 PELO INSTITUTO CARTOGRAFICO CANABRAVA BARREIROS RUA SENADOR DANTAS, 15-61 ANUAR-TEL. 42-6263-RIO DE JANEIRO	



CONVENÇÕES

CIDADE	●	VILA	○	Povoado	○	Estação	○
Com agência postal	●	○	○	○	○	○	○
" agência postal-telegráfica	●	○	○	○	○	○	○
" serviço rádio-telegráfico	○	○	○	○	○	○	○
" serviço rádio-telegráfico de Ferrovias	○	○	○	○	○	○	○
Rede telegráfica	—	—	—	—	—	—	—
Rede telefônica	—	—	—	—	—	—	—
Ferrovias	—	—	—	—	—	—	—
Bitola larga	—	—	—	—	—	—	—
" corrente	—	—	—	—	—	—	—
" estreita	—	—	—	—	—	—	—
Rio e frecho navegavel	—	—	—	—	—	—	—
Porto para grandes embarcações	—	—	—	—	—	—	—
" pequenas embarcações	—	—	—	—	—	—	—
Oceano, lago, lagoo e acude	—	—	—	—	—	—	—
Aeroporto	—	—	—	—	—	—	—
Campos de pouso	—	—	—	—	—	—	—
Linha aérea regular	—	—	—	—	—	—	—
Correio Aéreo Nacional	—	—	—	—	—	—	—
Limites							
Internacional	—	—	—	—	—	—	—
Intermunicipal	—	—	—	—	—	—	—
Interestadual	—	—	—	—	—	—	—
Interdistrital	—	—	—	—	—	—	—
Estrada carroçavel	—	—	—	—	—	—	—

CARTOGRAMA DOS TRANSPORTES E COMUNICAÇÕES

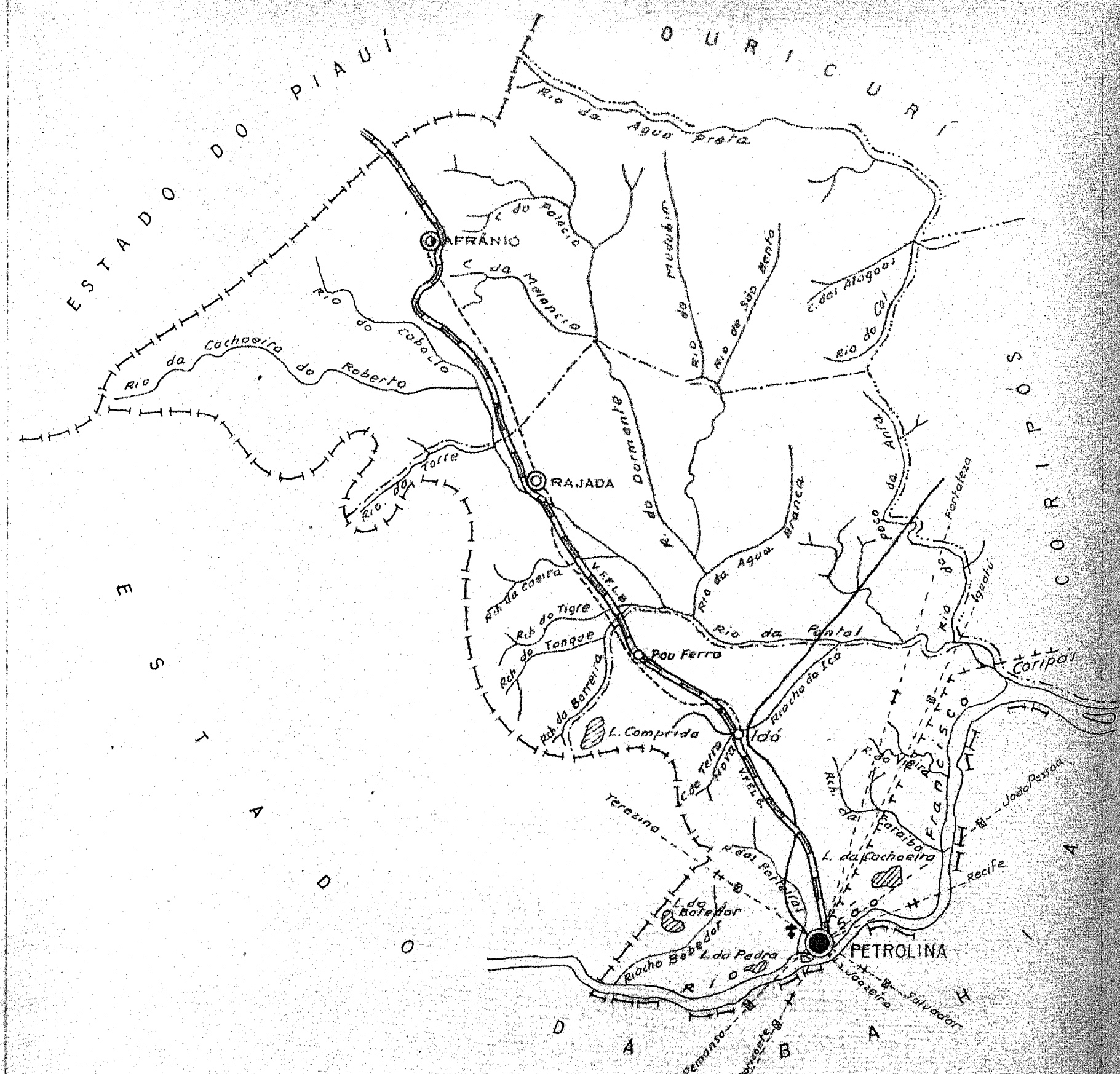
MUNICÍPIO DE PETROLÂNDIA
ESTADO DE PERNAMBUCO

ESC. GRÁFICA
1:100,000

INFORMAÇÕES COMPLEMENTARES DO MUNICÍPIO

População	1	População	1
Área em K ² 1944-48	1	Latitude S.	1 9° 04' 08",8
Densidade	1	Longitude W/G	1 38° 18' 50",7
Ponto culminante	1	Altitude	1 270 m.

ORGANIZADO E EXECUTADO EM MARÇO DE 1949 PELO
INSTITUTO CARTOGRAFICO CANABRAVA BARREIROS
RUA SENADOR DANTAS 15-6ª ANDAR - TEL. 42-6263-RIO DE JANEIRO



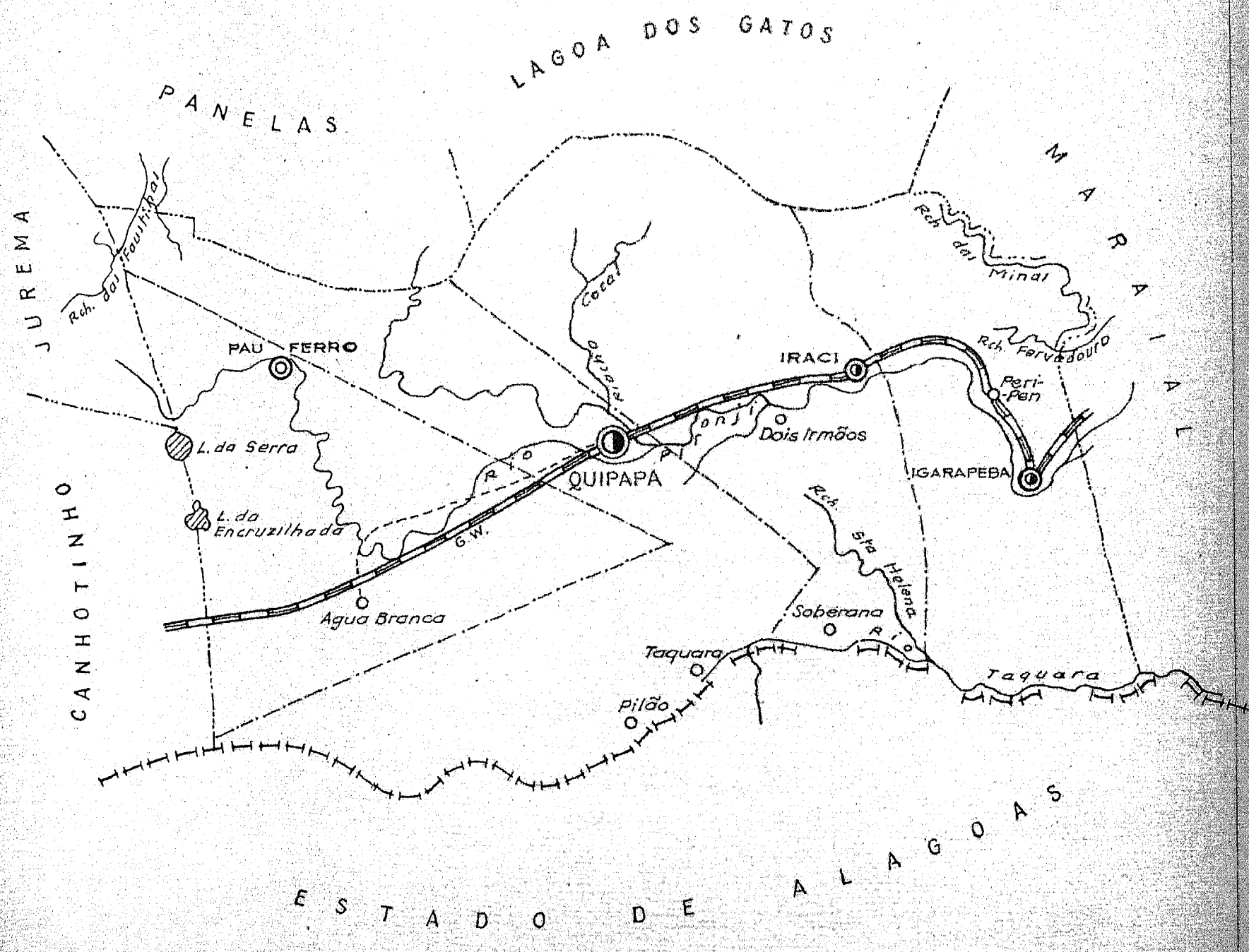
CONVENÇÕES

CIDADE	⊙	VILA	⊙	Povoado	○	Estação	⊙
Com agência postal	⊙		⊙		○		⊙
" agência postal-telegráfica	⊙		⊙		○		⊙
" serviço rádio-telegráfico	⊙		⊙		○		⊙
" serviço rádio-telegráfico de Ferrovias	⊙		⊙		○		⊙
Rede telegráfica	—+—+—+—+—+—+—+—						
Rede telefônica	-----						
Ferrovias	—————						
Batalha larga	Federal	-----					Rodovias
" corrente	Estadual	-----					
" estreita	Municipal	-----					
Rio e trecho navegável	~~~~~						
Pôrto para grandes embarcações	▶						
" " pequenas embarcações	▲						
Oceano, lago, lagoa e açude	~~~~~						
Aeroporto	Linha aérea regular	✈					
Campo de pouso	Correio Aéreo Nacional	✈					
Limites	-----						
Internacional	Intermunicipal	-----					
Interestadual	Interdistrital	-----					
Estrada carroçavel	-----						

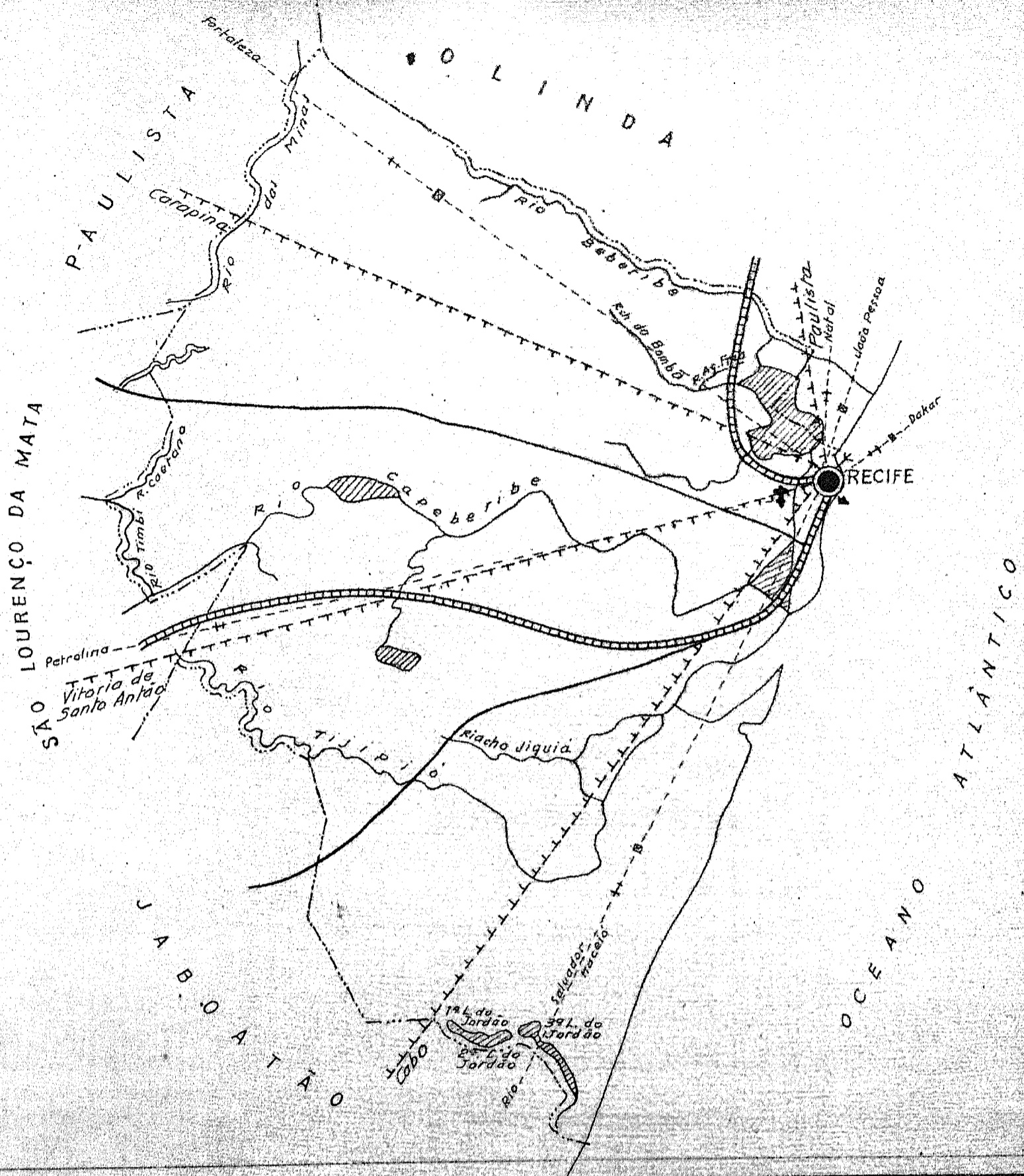
CARTOGRAMA DOS TRANSPORTES E COMUNICAÇÕES

MUNICÍPIO DE PETROLINA		ESC. GRÁFICA 10 K
ESTADO DE PERNAMBUCO		
INFORMAÇÕES COMPLEMENTARES DO MUNICÍPIO		
População	1	População
Área em K ² 1944-48	1	Latitude S..... 9° 23' 53",9
Densidade	1	Longitude W.G..... 40° 29' 56",6
Ponto culminante	1	Altitude..... 377 m

ORGANIZADO E EXECUTADO EM MARÇO DE 1949 PELO INSTITUTO CARTOGRÁFICO CANABRAVA BARREIROS RUA SENADOR DANTAS, 15 - GRANDAÍ - TEL. 42-6253 - RIO DE JANEIRO



CONVENÇÕES		CARTOGRAMA DOS TRANSPORTES E COMUNICAÇÕES	
CIDADE	VILA	Povoado	Estação
Com agência postal.....			
" agência postal-telegráfica.....			
" serviço rádio-telegráfico.....			
" serviço rádio-telegráfico de Ferrovias.....			
Rede telegráfica.....			
Rede telefônica.....			
Ferrovias	Rodovias		
Bitola larga.....	Federal.....		
" corrente.....	Estadual.....		
" estreita.....	Municipal.....		
Rio e trecho navegável.....			
Porto para grandes embarcações.....			
" pequenas embarcações.....			
Oceano, lago, lagoa e açude.....			
Aeroporto.....	Linha aérea regular.....		
Campo de pouso.....	Correio Aéreo Nacional.....		
Limites			
Internacional.....	Intermunicipal.....		
Interestadual.....	Interdistrital.....		
Estrada carroçável.....			
		MUNICÍPIO DE QUIPAPA ESTADO DE PERNAMBUCO	
		INFORMAÇÕES COMPLEMENTARES DO MUNICÍPIO DA SEDE MUNICIPAL	
		População.....	População.....
		Área em Km ² 1944-48...	Latitude S..... 8° 51' 30"
		Densidade.....	Longitude W.G..... 35° 56' 00"
		Ponto culminante.....	Altitude..... 428 m.
		ORGANIZADO E EXECUTADO EM MARÇO DE 1949 PELO INSTITUTO CARTOGRAFICO CANABRAVA BARREIROS RUA SENADOR DANTAS, 15-6º ANDAR-TEL. 42-6263-RIO DE JANEIRO	



CONVENÇÕES

- | | | | | | | | |
|--|---|------------------------|---|---------|---|---------|---|
| CIDADE | ● | VILA | ○ | Povoado | ○ | Estação | ▼ |
| Com agência postal | ● | | ○ | | ○ | | ▼ |
| " agência postal-telegráfica | ● | | ○ | | ○ | | ▼ |
| " serviço rádio-teleográfico | ● | | ○ | | ○ | | ▼ |
| " serviço rádio-telegráfico de Ferrovias | ● | | ○ | | ○ | | ▼ |
| Réde telegráfica | — | | — | | — | | — |
| Réde telefônica | — | | — | | — | | — |
| Ferrovias | — | Rodovias | — | | | | |
| Bitola larga | — | Federal | — | | | | |
| " corrente | — | Estadual | — | | | | |
| " estreita | — | Municipal | — | | | | |
| Rio e trecho navegável | — | | — | | | | |
| Porto para grandes embarcações | — | | — | | | | |
| " " pequenas embarcações | — | | — | | | | |
| Oceano, lago, lagoa e açude | — | | — | | | | |
| Aeroporto | — | Linha aérea regular | — | | | | |
| Campo de pouso | — | Correio Aéreo Nacional | — | | | | |
| Limites | | | | | | | |
| Internacional | — | Intermunicipal | — | | | | |
| Interestadual | — | Interdistrital | — | | | | |
| Estrada carroçável | — | | — | | | | |

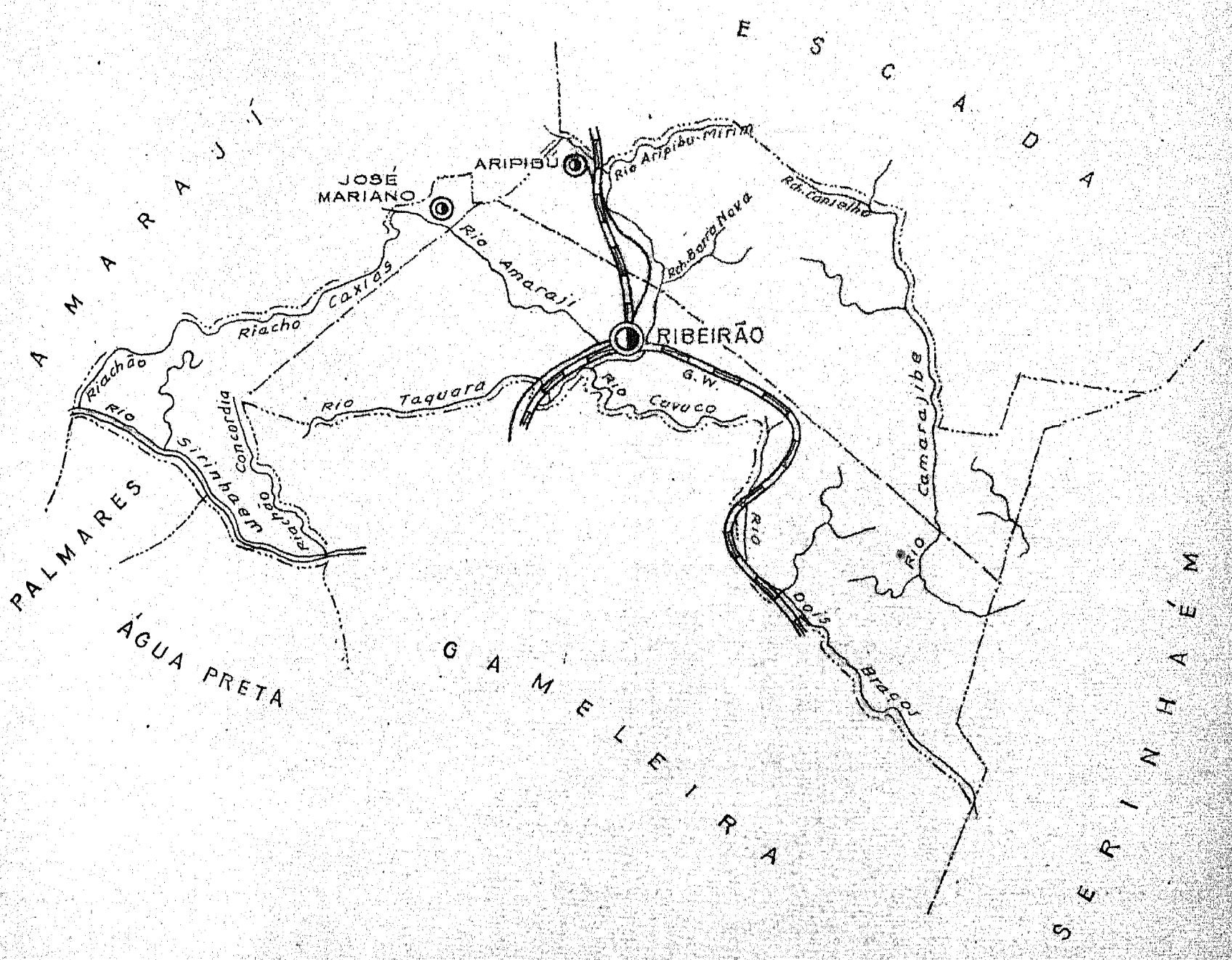
CARTOGRAMA DOS TRANSPORTES E COMUNICAÇÕES

MUNICÍPIO DE RECIFE
ESTADO DE PERNAMBUCO



INFORMAÇÕES COMPLEMENTARES DO MUNICÍPIO		DA SEDE MUNICIPAL	
População	1	População	1
Área em Km ² 1944-49	1	Latitude S	8° 10' 51", 8
Densidade	1	Longitude W.G.	34° 54' 47", 3
Ponto culminante	1	Altitude	3 m.

ORGANIZADO E EXECUTADO EM MARÇO DE 1949 PELO
INSTITUTO CARTOGRAFICO CANABRAVA BARREIROS
RUA SENADOR DANTAS 13-6º ANDAR-TEL. 42-6263-RIO DE JANEIRO



CONVENÇÕES

- | | | | | | | | |
|--|---|------|---|---------|---|---------|---|
| CIDADE | ● | VILA | ○ | Povoado | ○ | Estação | ● |
| Com agência postal | ● | | | | | | |
| " agência postal-telegráfica | ● | | | | | | |
| " serviço rádio-telegráfico | ○ | | | | | | |
| " serviço rádio-telegráfico de Ferrovias | ○ | | | | | | |
| Rede telegráfica | — | | | | | | |
| Rede telefônica | — | | | | | | |
| Ferrovias | | | | | | | |
| Bitola larga | — | | | | | | |
| " corrente | — | | | | | | |
| " estreita | — | | | | | | |
| Rodovias | | | | | | | |
| Federal | — | | | | | | |
| Estadual | — | | | | | | |
| Municipal | — | | | | | | |
| Rio e trecho navegável | — | | | | | | |
| Porto para grandes embarcações | ■ | | | | | | |
| " pequenas embarcações | ■ | | | | | | |
| Oceano, lago, lagoa e acude | ■ | | | | | | |
| Aeroporto | ■ | | | | | | |
| Linha aérea regular | — | | | | | | |
| Correio Aéreo Nacional | — | | | | | | |
| Limite | | | | | | | |
| Internacional | — | | | | | | |
| Intermunicipal | — | | | | | | |
| Interestadual | — | | | | | | |
| Interdistrital | — | | | | | | |
| Estrada carroçável | — | | | | | | |

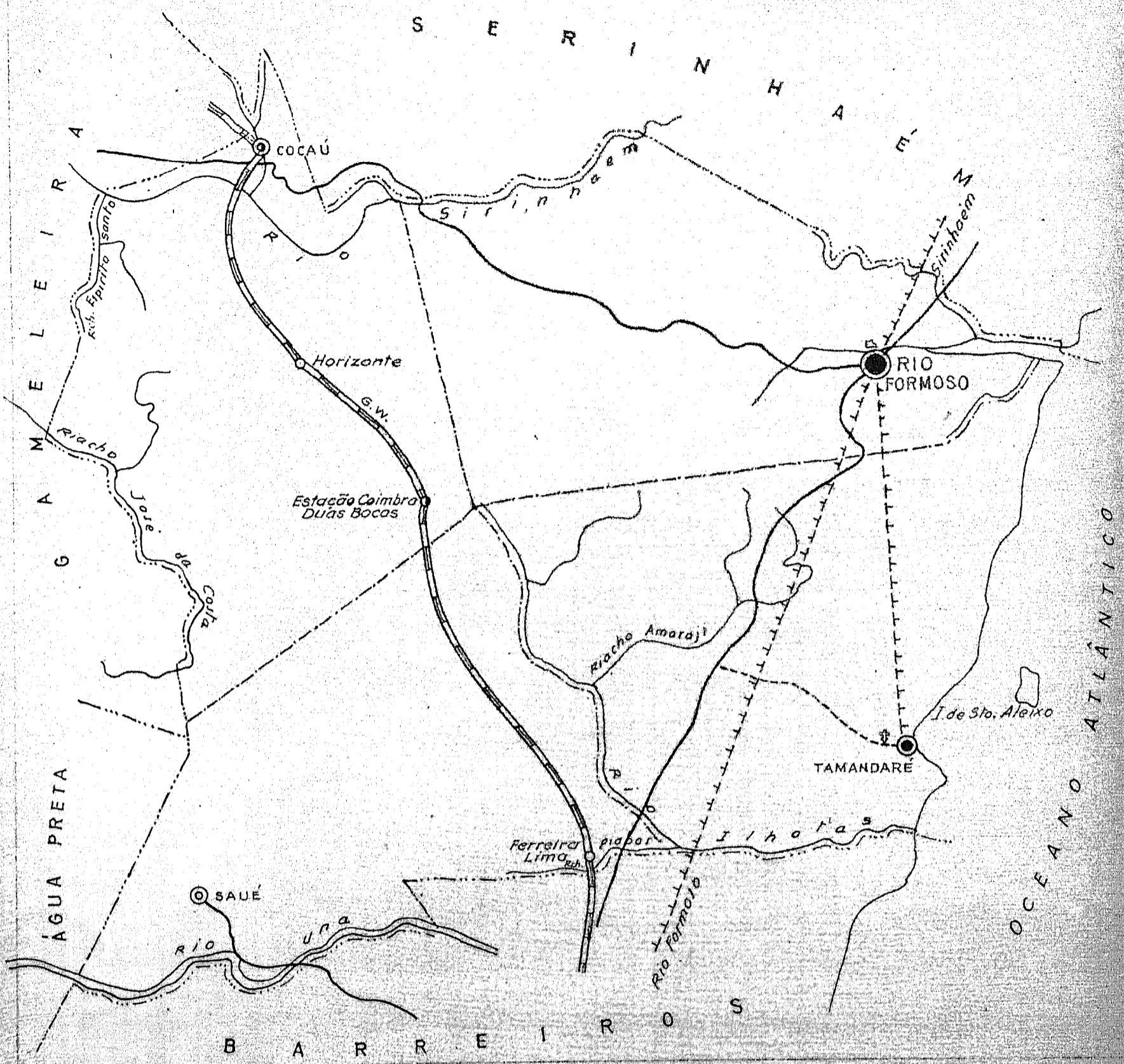
CARTOGRAMA DOS TRANSPORTES E COMUNICAÇÕES
MUNICÍPIO DE RIBEIRÃO
ESTADO DE PERNAMBUCO

ESC. GRÁFICA
3K

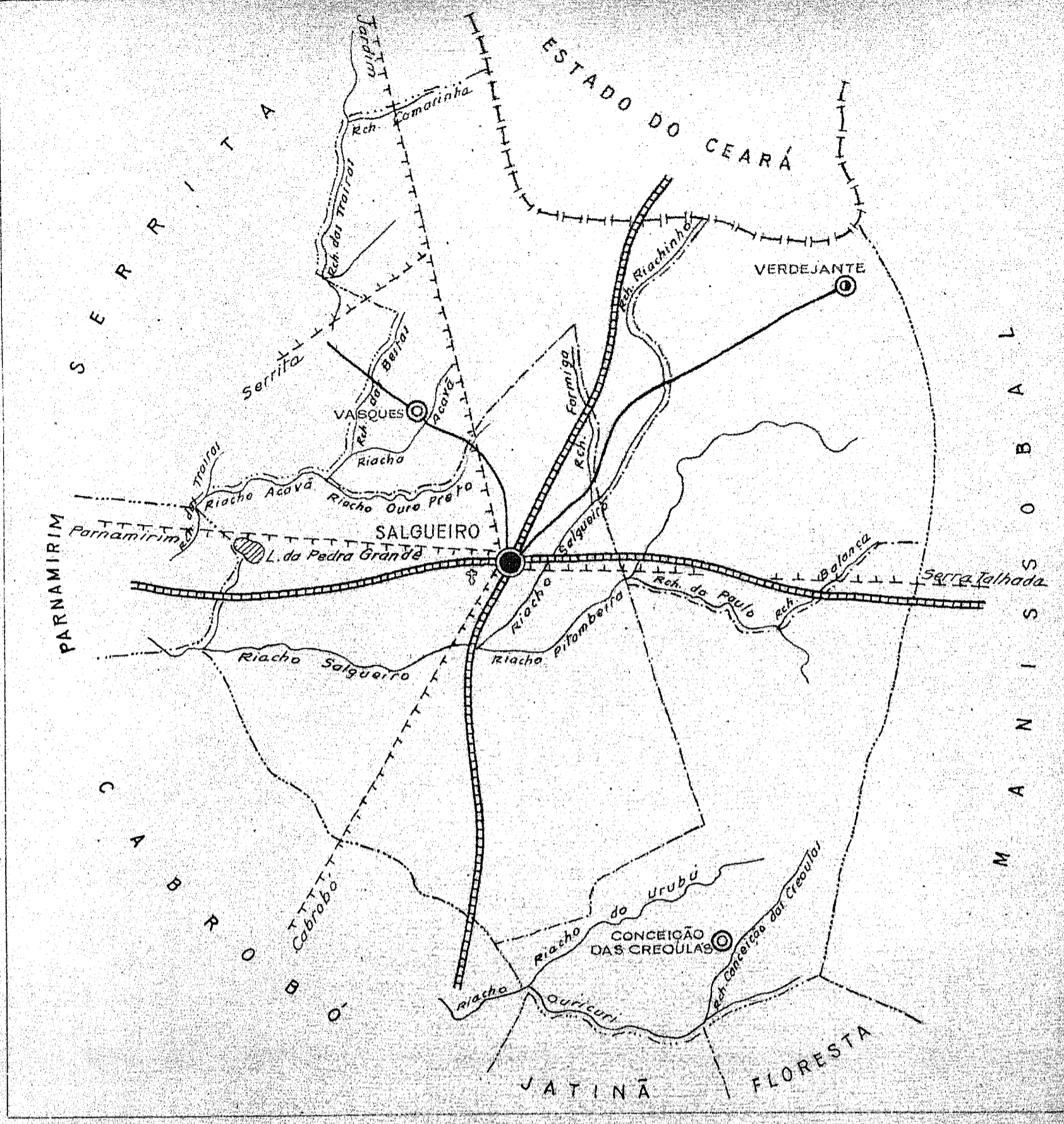
INFORMAÇÕES COMPLEMENTARES DO MUNICÍPIO

DO MUNICÍPIO		DA SEDE MUNICIPAL	
População	1	População	1
Área em Km ² 1944-48	1	Latitude S	1 8° 30' 39,5"
Densidade	1	Longitude W.G.	1 35° 22' 40,1"
Ponto culminante	1	Altitude	1 96

ORGANIZADO E EXECUTADO EM MARÇO DE 1949 PELO
 INSTITUTO CARTOGRAFICO CANABRAVA BARREIROS
 RUA SENADOR DANTAS, 15-6º ANDAR-TEL. 42-6263-RIO DE JANEIRO



<h3>CONVENÇÕES</h3> <p>CIDADE VILA Povoado Estação </p> <p>Com agência postal..... </p> <p>" agência postal-telegráfica..... </p> <p>" serviço rádio-telegráfico..... </p> <p>" serviço rádio-telegráfico de Ferrovias..... </p> <p>Rede telegráfica..... </p> <p>Rede telefônica..... </p> <p>Ferrovias..... </p> <p>Bitola larga..... </p> <p>" corrente..... </p> <p>" estreita..... </p> <p>Rio e trecho navegável..... </p> <p>Porto para grandes embarcações..... </p> <p>" " pequenas embarcações..... </p> <p>Oceano, lago, lagoa e acude..... </p> <p>Aeroporto..... </p> <p>Campo de pouso..... </p> <p>Limites</p> <p>Internacional..... </p> <p>Intermunicipal..... </p> <p>Interestadual..... </p> <p>Interdistrital..... </p> <p>Estrada carroçável..... </p>		<h3>CARTOGRAMA DOS TRANSPORTES E COMUNICAÇÕES</h3> <p>MUNICÍPIO DE RIO FORMOSO</p> <p>ESTADO DE PERNAMBUCO</p> <p>ESC. GRÁFICA </p>	
<p>INFORMAÇÕES DO MUNICÍPIO</p> <p>População.....</p> <p>Área em K² 1944-48.....</p> <p>Densidade.....</p> <p>Ponto culminante.....</p>		<p>COMPLEMENTARES DA SEDE MUNICIPAL</p> <p>População.....</p> <p>Latitude S..... 8° 59' 39",9</p> <p>Longitude W.G..... 35° 08' 11",6</p> <p>Altitude..... 20 m.</p>	
<p>ORGANIZADO E EXECUTADO EM MARÇO DE 1949 PELO INSTITUTO CARTOGRAFICO CANABRAVA BARREIROS RUA SENADOR DANTAS, 15-6º ANDAR-TEL. 42-6263-RIO DE JANEIRO</p>			



CONVENÇÕES

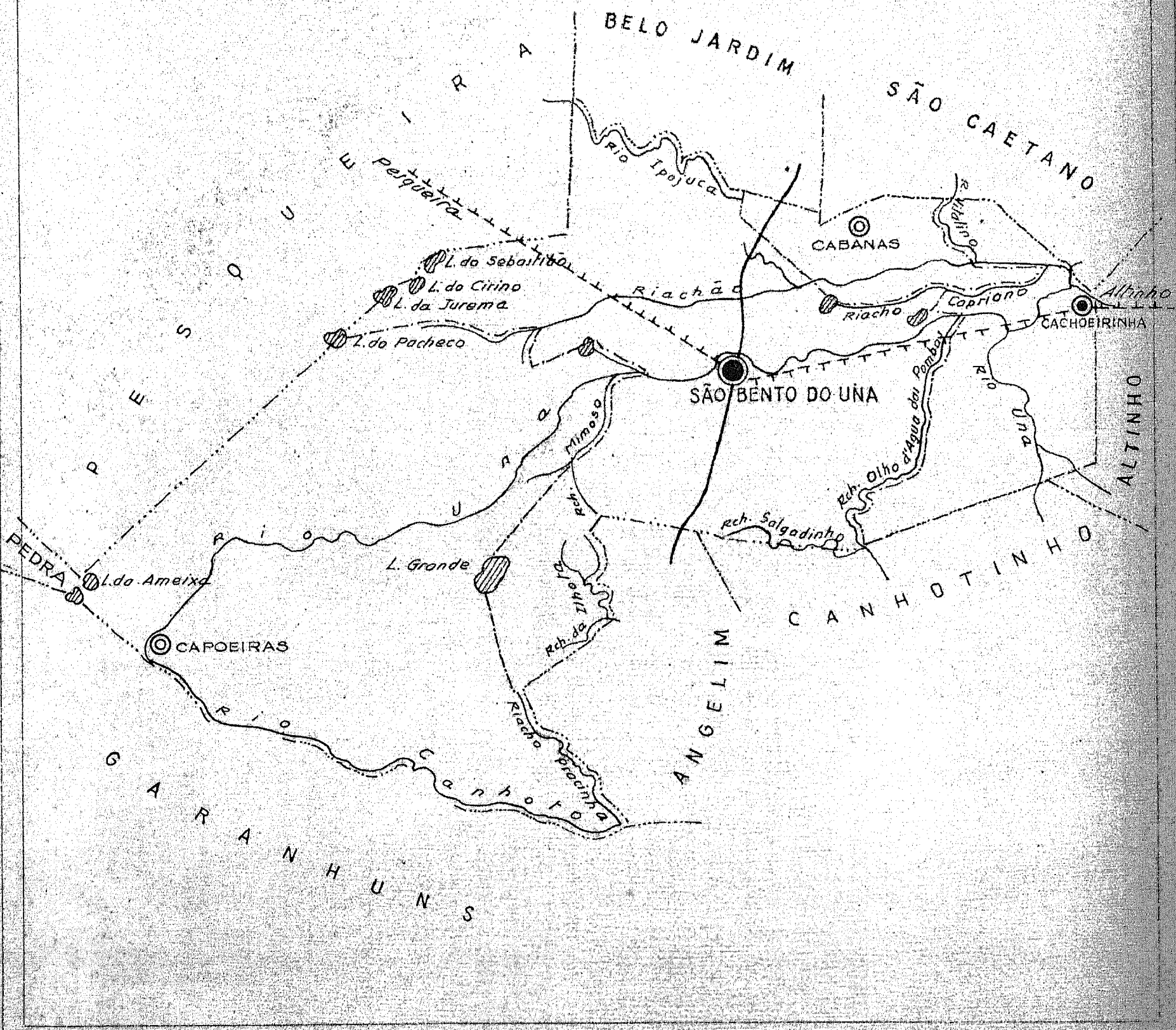
CIDADE	●	VILA	○	Povoado	○	Estação	⊙
Com agência postal	⊙	agência postal-telegráfica	⊙	serviço rádio-telegráfico	⊙	serviço rádio-telegráfico de Ferrovias	⊙
Rede telegráfica	— — — — —	Rede telefônica	— — — — —	Ferrovias	— — — — —	Rodovias	— — — — —
Bitola larga	— — — — —	corrente	— — — — —	estreita	— — — — —	Federal	— — — — —
	— — — — —		— — — — —		— — — — —	Estadual	— — — — —
	— — — — —		— — — — —		— — — — —	Municipal	— — — — —
Rio e trecho navegável	— — — — —	Porto para grandes embarcações	⊙	pequenas embarcações	⊙	Oceano, lago, lagoa e acude	— — — — —
Aeroporto	✈	Linha aérea regular	— — — — —	Campo de pouso	✈	Correio Aéreo Nacional	— — — — —
	— — — — —		— — — — —		— — — — —	Limites	— — — — —
Internacional	— — — — —	Intermunicipal	— — — — —	Interestadual	— — — — —	Interdistrital	— — — — —
Estrada carroçavel	— — — — —						

CARTOGRAMA DOS TRANSPORTES E COMUNICAÇÕES
MUNICÍPIO DE SALGUEIRO
ESTADO DE PERNAMBUCO



INFORMAÇÕES COMPLEMENTARES DO MUNICÍPIO		DA SEDE MUNICIPAL	
População	1	População	1
Área em Km² 1944-48	1	Latitude S.	1 8° 04' 18", 1
Densidade	1	Longitude W.G.	1 39° 07' 14", 3
Ponto culminante	1	Altitude	1 405 m.

ORGANIZADO E EXECUTADO EM MARÇO DE 1949 PELO
INSTITUTO CARTOGRAFICO CANABRAVA BARREIROS
RUA SENADOR DANTAS, 15-6º ANDAR-TEL. 42-6263-RIO DE JANEIRO



CONVENÇÕES

CIDADE	●	VILA	○	Povoado	○	Estação	●
Com agência postal	○	agência postal-telegráfica	○	serviço rádio-telegráfico	○	serviço rádio-telegráfico de Ferrovias	○
Rede telegráfica	—+—+—+—+—	Rede telefônica	—•—•—•—•—	Ferrovias	—+—+—+—+—	Rodovias	—•—•—•—•—
Bitola larga	—+—+—+—+—	corrente	—•—•—•—•—	estreita	—+—+—+—+—	Federal	—+—+—+—+—
	—•—•—•—•—		—+—+—+—+—		Estadual		—•—•—•—•—
	—+—+—+—+—		—•—•—•—•—		Municipal		—+—+—+—+—
Rio e trecho navegável	—•—•—•—•—	Porto para grandes embarcações	■	pequenas embarcações	▲	Oceano, lago, lagoa e acude	■
Aeroporto	✈	Linha aérea regular	—+—+—+—+—	Correio Aéreo Nacional	—•—•—•—•—	Limites	—+—+—+—+—
Campos de pouso	✈	Internacional	—+—+—+—+—	Intermunicipal	—•—•—•—•—	Interestadual	—+—+—+—+—
	—•—•—•—•—		—+—+—+—+—		Interdistrital		—•—•—•—•—
Estrada carroçável	—+—+—+—+—		—•—•—•—•—				—+—+—+—+—

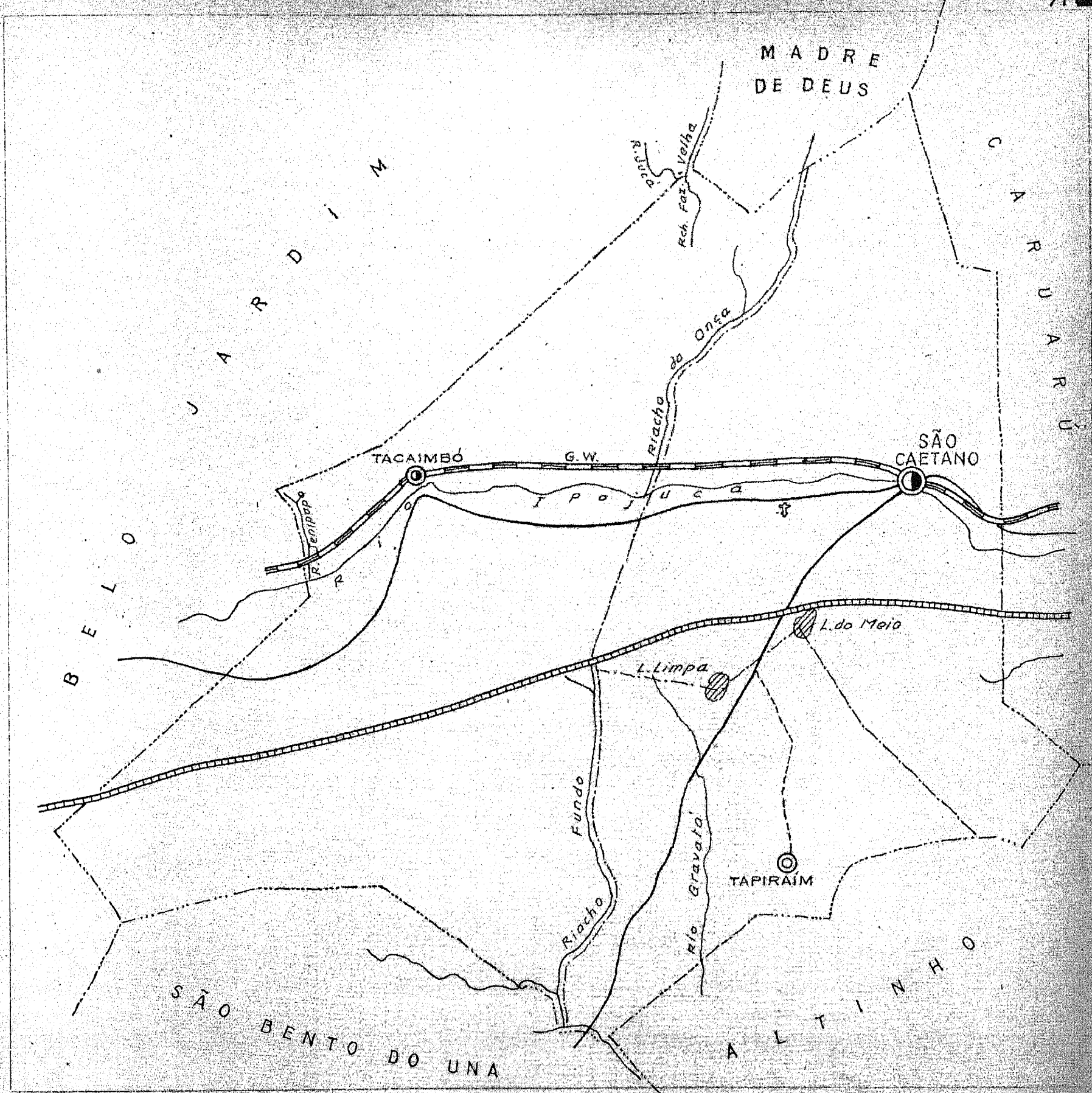
CARTOGRAMA DOS TRANSPORTES E COMUNICAÇÕES

MUNICÍPIO DE SÃO BENTO DO UNA
ESTADO DE PERNAMBUCO

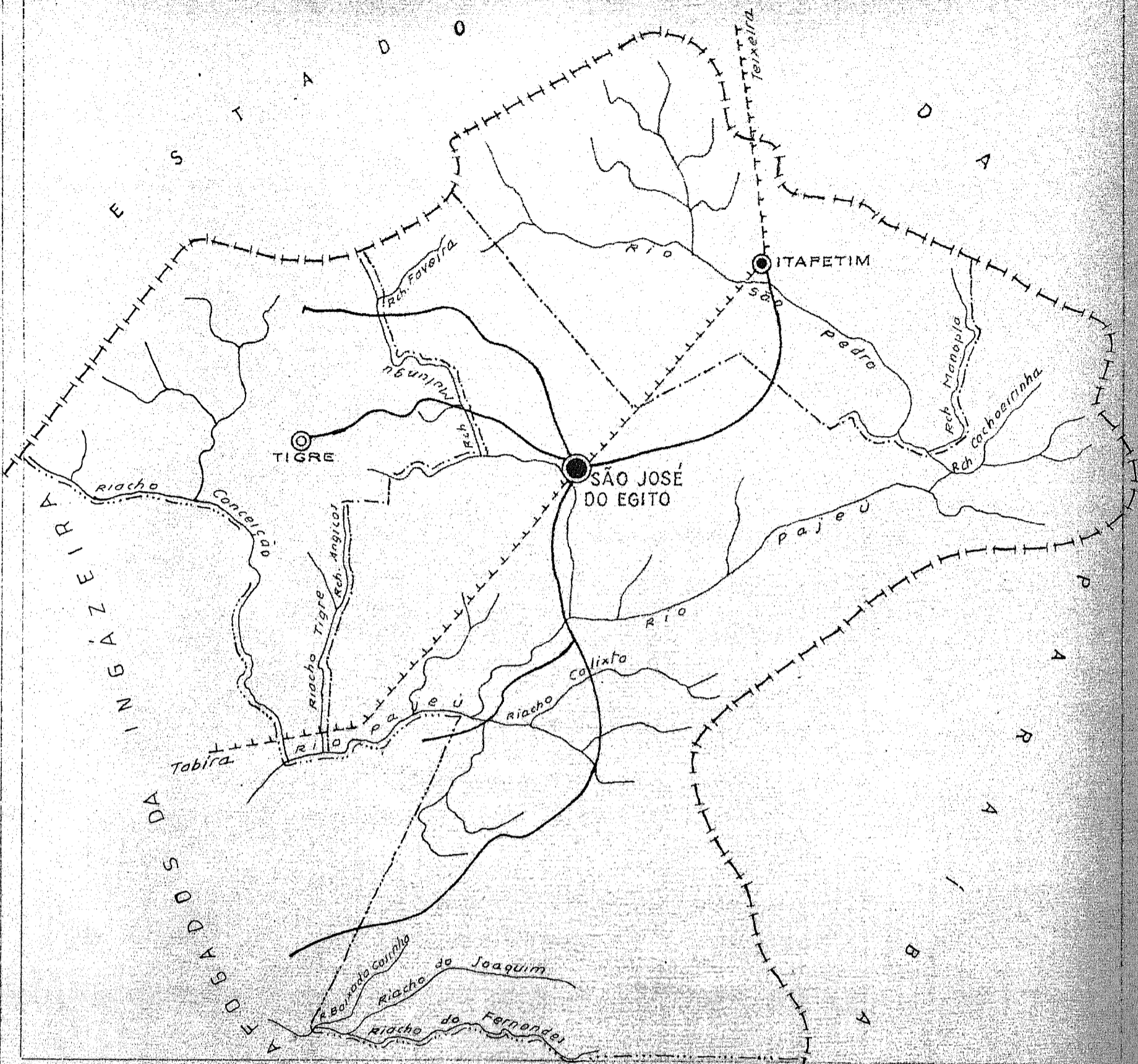


DO MUNICÍPIO	DA SEDE MUNICIPAL
População	População
Área em K ² 1944-48	Latitude S
Densidade	Longitude W.G.
Ponto culminante	Altitude

ORGANIZADO E EXECUTADO EM MARÇO DE 1949 PELO
INSTITUTO CARTOGRÁFICO CANABRAVA BARREIROS
RUA SENADOR DANTAS, 15-6º ANDAR-TEL. 42-6263-RIO DE JANEIRO



CONVENÇÕES		CARTOGRAMA DOS TRANSPORTES E COMUNICAÇÕES	
CIDADE	VILA	Povoado	Estação
Com agência postal.....			
" agência postal-telegráfica.....			
" serviço rádio-telegráfico.....			
" serviço rádio-telegráfico de ferrovias.....			
Rêde telegráfica.....			
Rêde telefônica.....			
Ferrovias	Rodovias		
Bitola larga.....	Federal.....		
" corrente.....	Estadual.....		
" estreita.....	Municipal.....		
Rio e trecho navegável.....			
Porto para grandes embarcações.....			
" " pequenas embarcações.....			
Oceano, lago, lagoa e acude.....			
Aeroporto.....	Linha aérea regular.....		
Campo de pouso.....	Correio Aéreo Nacional.....		
Limites			
Internacional.....	Intermunicipal.....		
Interestadual.....	Interdistrital.....		
Estrada carroçável.....			
		MUNICÍPIO DE SÃO CAETANO	
		ESTADO DE PERNAMBUCO	
		ESC. GRÁFICA	
		INFORMAÇÕES COMPLEMENTARES	
DO MUNICÍPIO		DA SEDE MUNICIPAL	
População.....	1	População.....	1
Área em Km ² 1944-48.....	1	Latitude S..... 8° 19' 30"	1
Densidade.....	1	Longitude W.G..... 36° 05' 20"	1
Ponto culminante.....	1	Altitude..... 549 m.	1
ORGANIZADO E EXECUTADO EM MARÇO DE 1949 PELO			
INSTITUTO CARTOGRÁFICO CANABRAVA BARREIROS			
RUA SENADOR DANTAS, 15-6º ANDAR-TEL. 42-6263-RIO DE JANEIRO			



CONVENÇÕES

CIDADE	●	VILA	○	Povoado	○	Estação	■
Com agência postal	●						
" agência postal-telegráfica	●						
" serviço rádio-telegráfico	●						
" serviço rádio-telegráfico de ferrovias	●						
Rêde telegráfica	—						
Rêde telefônica	—						
Ferrovias	—						
Rodovias							
Bitola larga	—						
" corrente	—						
" estreita	—						
Rio e trecho navegável							
Porto para grandes embarcações							
" " pequenas embarcações							
Oceano, lago, lagoa e acude							
Aeroporto							
Campos de pouso							
Linha aérea regular							
Carteio Aéreo Nacional							
Limites							
Internacional	—						
Intermunicipal	—						
Interestadual	—						
Interdistrital	—						
Estrada carroçável	—						

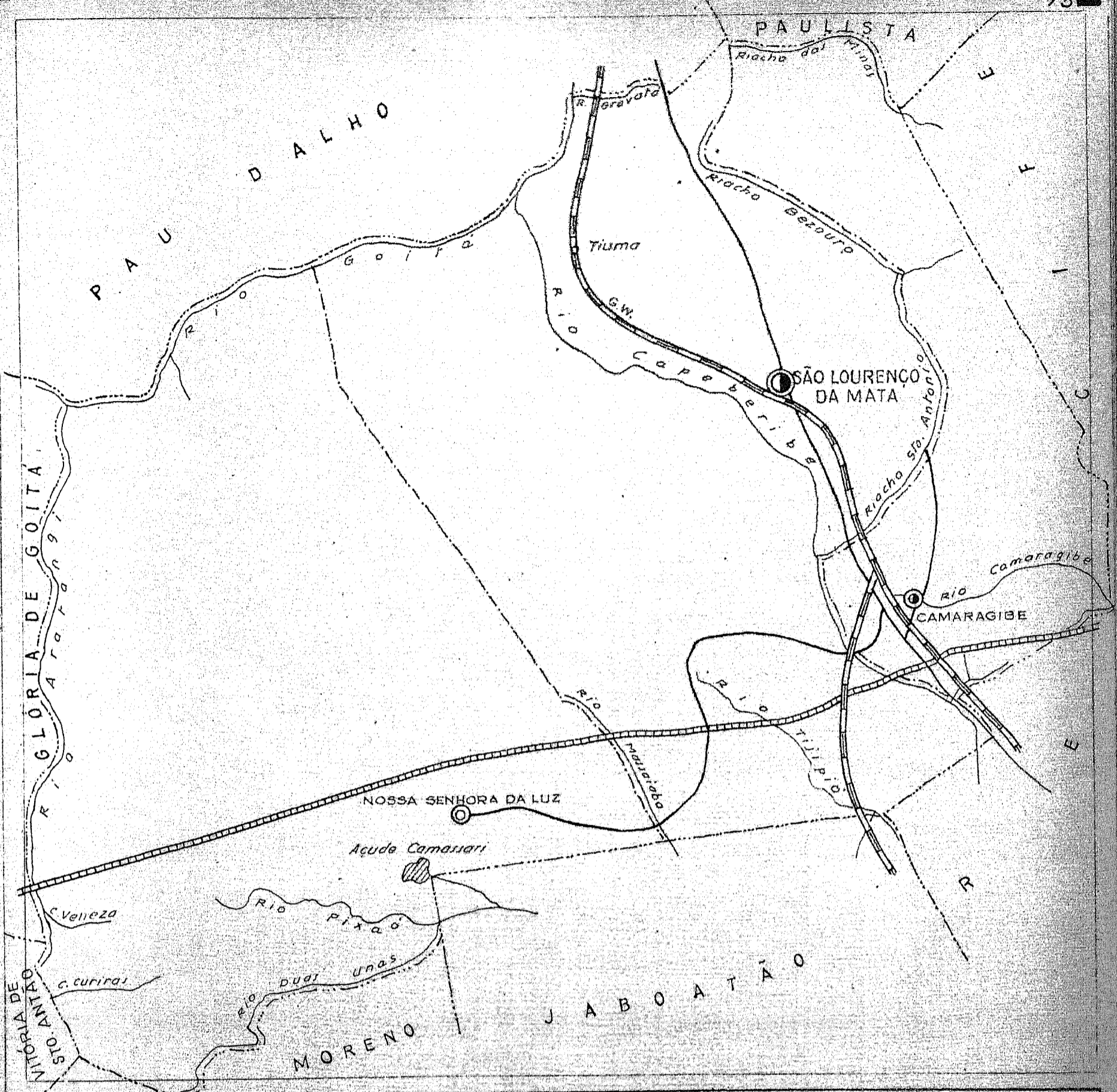
CARTOGRAMA DOS TRANSPORTES E COMUNICAÇÕES
MUNICÍPIO DE SÃO JOSÉ DO EGITO
ESTADO DE PERNAMBUCO



INFORMAÇÕES COMPLEMENTARES

DO MUNICÍPIO	DA SEDE MUNICIPAL
População	1 População
Área em K ² 1944-48	1 Latitude S. 7° 28' 29,1
Densidade	1 Longitude W.G. 37° 16' 40,4
Ponto culminante	1 Altitude 530 m.

ORGANIZADO E EXECUTADO EM MARÇO DE 1949 PELO
INSTITUTO CARTOGRAFICO CANABRAVA BARREIROS
RUA SENADOR DANTAS, 15-6º ANDAR - TEL. 22-6253 - RIO DE JANEIRO



CONVENÇÕES

CIDADE	●	VILA	○	Povoado	○	Estação	■
Com agência postal	●		○		○		■
" agência postal-telegráfica	●		○		○		■
" serviço rádio-telegráfico	●		○		○		■
" serviço rádio-telegráfico de Ferrovias	●		○		○		■
Rede telegráfica	- - - - -						
Rede telefônica	- - - - -						
Ferrovias	- - - - -						
Bitola larga	- - - - -						
" corrente	- - - - -						
" estreita	- - - - -						
Rio e trecho navegável	- - - - -						
Porto para grandes embarcações	- - - - -						
" " pequenas embarcações	- - - - -						
Oceano, lago, lagoa e acude	- - - - -						
Aeroporto	- - - - -						
Campo de pouso	- - - - -						
Limites							
Internacional	- - - - -						
Interestadual	- - - - -						
Estrada carroçavel	- - - - -						

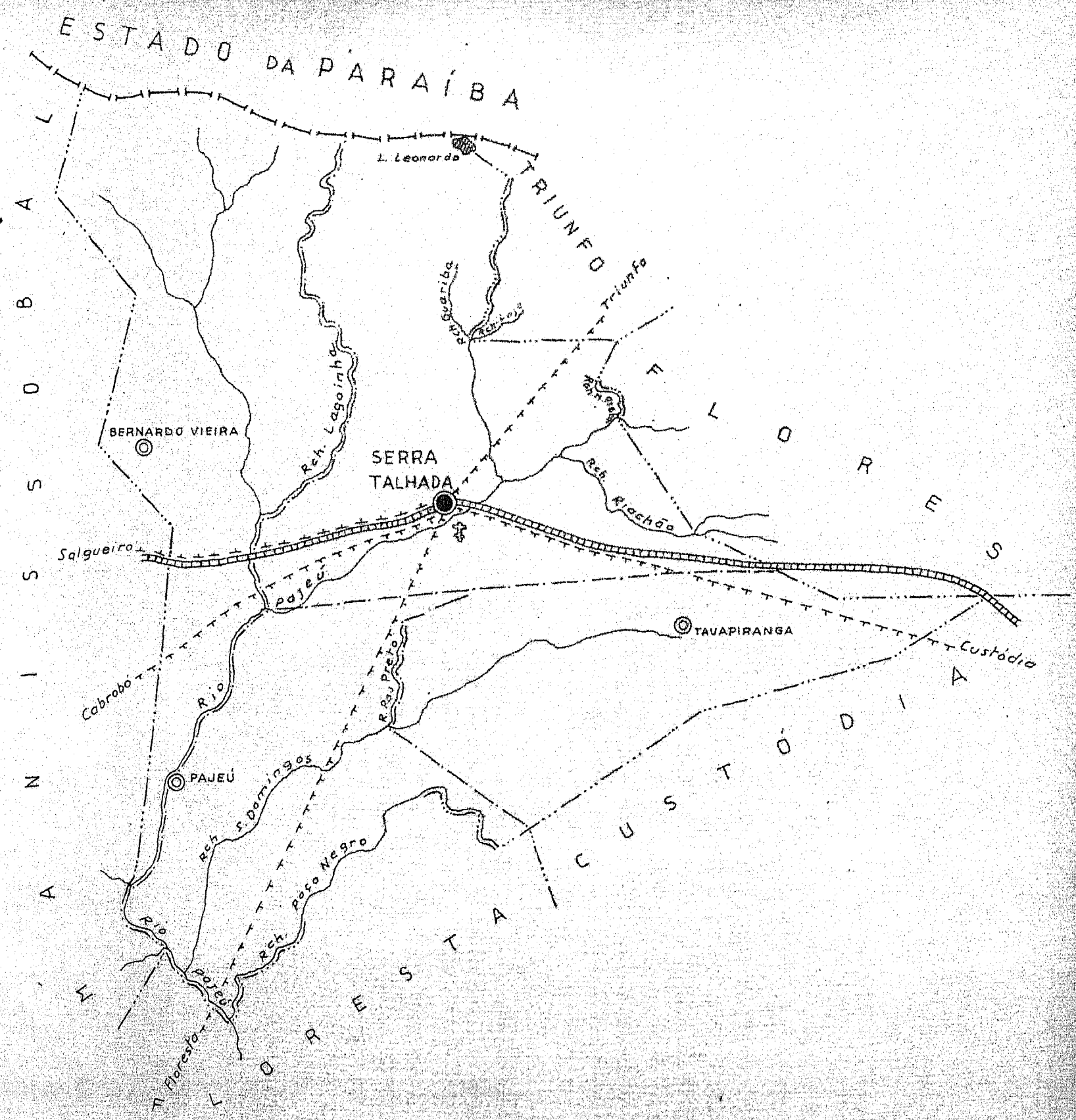
CARTOGRAMA DOS TRANSPORTES E COMUNICAÇÕES

MUNICÍPIO DE SÃO LOURENÇO DA MATA | ESC. GRÁFICA
ESTADO DE PERNAMBUCO |

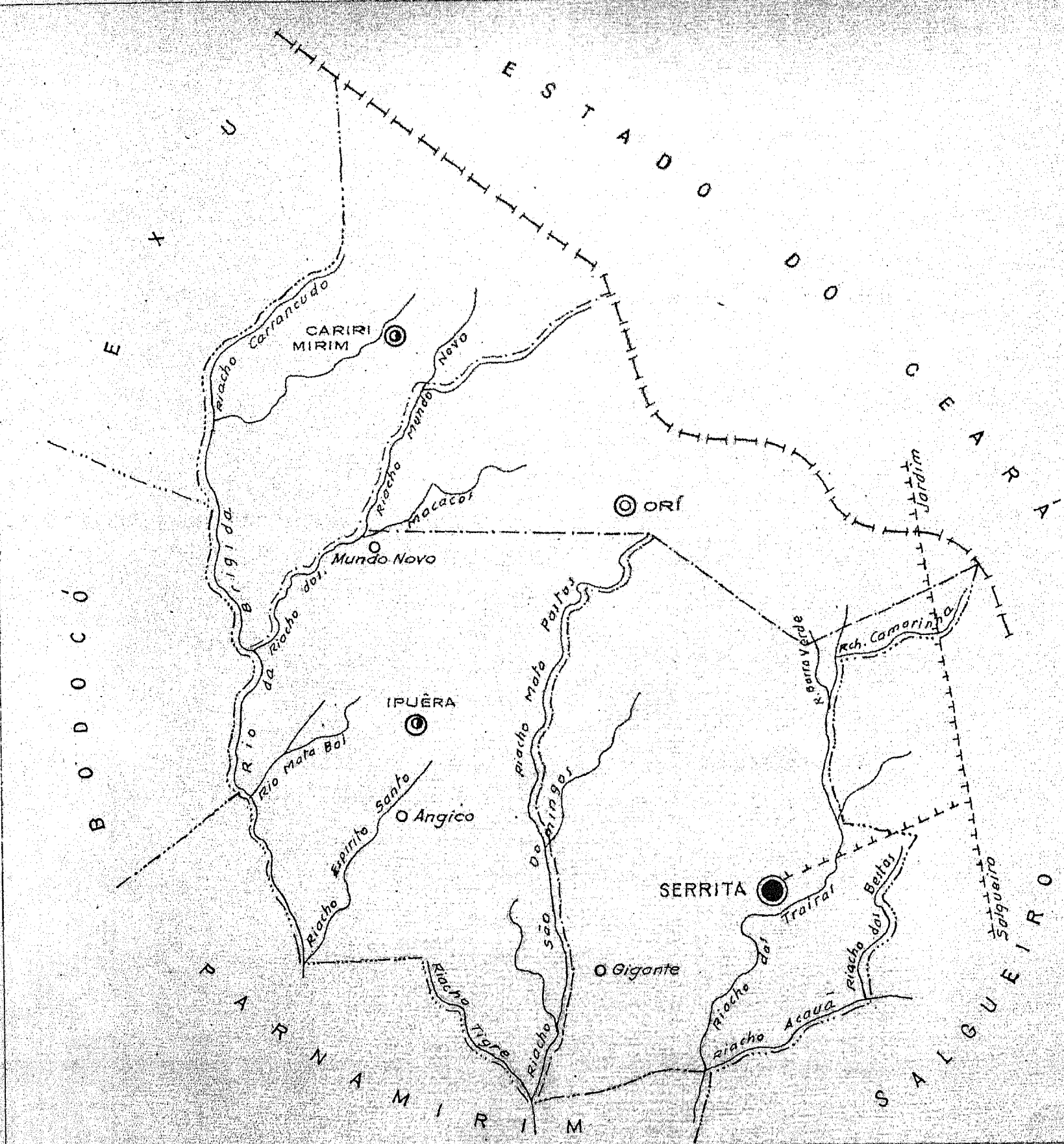
DO MUNICÍPIO	DA SEDE MUNICIPAL
População	População
Área em Km ² 1944-48	Latitude S
Densidade	Longitude W/G
Ponto culminante	Altitude

População	População
Área em Km ² 1944-48	Latitude S 7° 59' 45", 5
Densidade	Longitude W/G 35° 02' 37", 6
Ponto culminante	Altitude 32 m

ORGANIZADO E EXECUTADO EM MARÇO DE 1949 PELO
INSTITUTO CARTOGRÁFICO CANABRAVA BARREIROS
RUA SENADOR DANTAS, 15-6º ANDAR-TEL. 42-6263-RIO DE JANEIRO



<h3>CONVENÇÕES</h3> <p>CIDADE VILA Povoado Estação </p> <p>Com agência postal </p> <p>" agência postal-telegráfica </p> <p>" serviço rádio-telegráfico </p> <p>" serviço rádio-telegráfico de Ferrovias </p> <p>Rede telegráfica </p> <p>Rede telefônica </p> <p>Ferrovias Rodovias </p> <p>Bitola larga Federal </p> <p>" corrente Estadual </p> <p>" estreita Municipal </p> <p>Rio e trecho navegável </p> <p>Porto para grandes embarcações </p> <p>" " pequenas embarcações </p> <p>Oceano, lago, lagoa e acude </p> <p>Aeroporto Linha aérea regular </p> <p>Campo de pouso Correio Aéreo Nacional </p> <p>Limites</p> <p>Internacional Intermunicipal </p> <p>Interestadual Interdistrital </p> <p>Estrada carroçável </p>		<h3>CARTOGRAMA dos TRANSPORTES E COMUNICAÇÕES</h3> <p>MUNICÍPIO DE SERRA TALHADA</p> <p>ESTADO DE PERNAMBUCO</p> <p>ESC. GRÁFICA 2K</p>	
<h3>INFORMAÇÕES COMPLEMENTARES DO MUNICÍPIO</h3> <p>População.....</p> <p>Área em K² 1944,49</p> <p>Densidade.....</p> <p>Ponto culminante.....</p>		<h3>DA SEDE MUNICIPAL</h3> <p>População.....</p> <p>Latitude..... S... 7° 59' 35" 5</p> <p>Longitude W.G. 38° 19' 46" 7</p> <p>Altitude..... 444m</p>	
<p>ORGANIZADO E EXECUTADO EM MARÇO DE 1949 PELO INSTITUTO CARTOGRAFICO CANABRAVA BARREIROS RUA SENADOR CANTAS, 15-GRANBAR-TEL. 42-6263-RIO DE JANEIRO</p>			



CONVENÇÕES

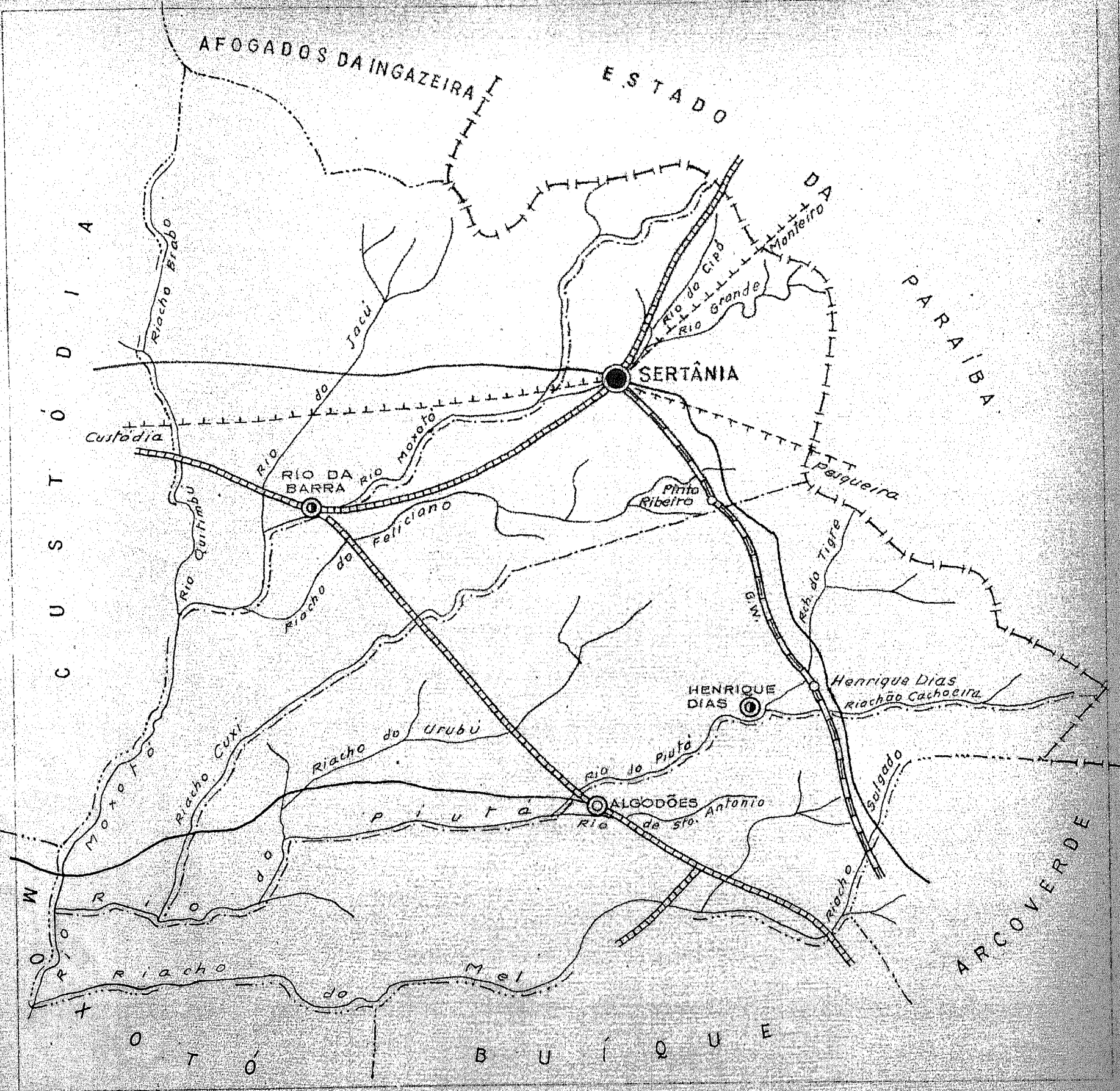
CIDADE	●	VILA	○	Povoado	○	Estação	■
Com agência postal	●						
" agência postal-telegráfica	●						
" serviço rádio-teleográfico	●						
" serviço rádio-teleográfico de Ferrovias	●						
Rede telegráfica	—+—+—						
Rede telefônica	—•—•—						
Ferrovias							
Rodovias							
Bitola larga	—+—+—	Federal	—•—•—	Estadual	—•—•—	Municipal	—•—•—
" corrente	—•—•—		—•—•—		—•—•—		—•—•—
" estreita	—•—•—		—•—•—		—•—•—		—•—•—
Rio e trecho navegável	—•—•—						
Pôrto para grandes embarcações	■						
" pequenas embarcações	■						
Oceano, lago, lagoa e açude	■						
Aeroporto	■	Linha aérea regular	—•—•—				
Campo de pouso	■	Correio Aéreo Nacional	—•—•—				
Limites							
Internacional	—+—+—	Intermunicipal	—•—•—				
Interestadual	—•—•—	Interdistrital	—•—•—				
Estrada carroçavel	—•—•—						

CARTOGRAMA DOS TRANSPORTES E COMUNICAÇÕES

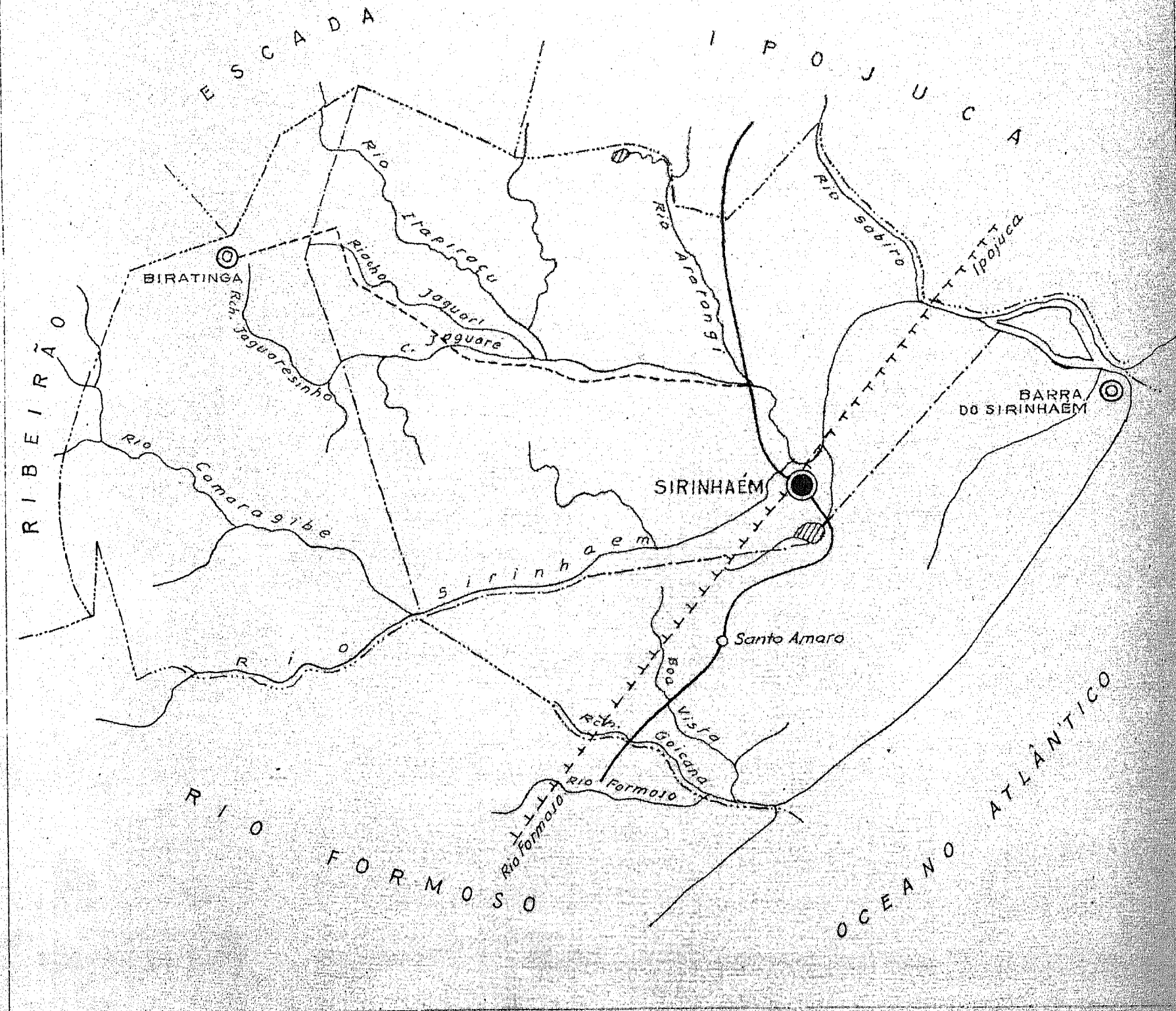
MUNICÍPIO DE SERRITA	ESC. GRÁFICA
ESTADO DE PERNAMBUCO	0 1K
INFORMAÇÕES COMPLEMENTARES DO MUNICÍPIO	DA SEDE MUNICIPAL
População	População
Área em K ² 1944-40	Latitude S
Densidade	Longitude W.G.
Ponto culminante	Altitude

População	1
Área em K ² 1944-40	1
Densidade	1
Ponto culminante	1
População	1
Latitude S	1
Longitude W.G.	1
Altitude	1

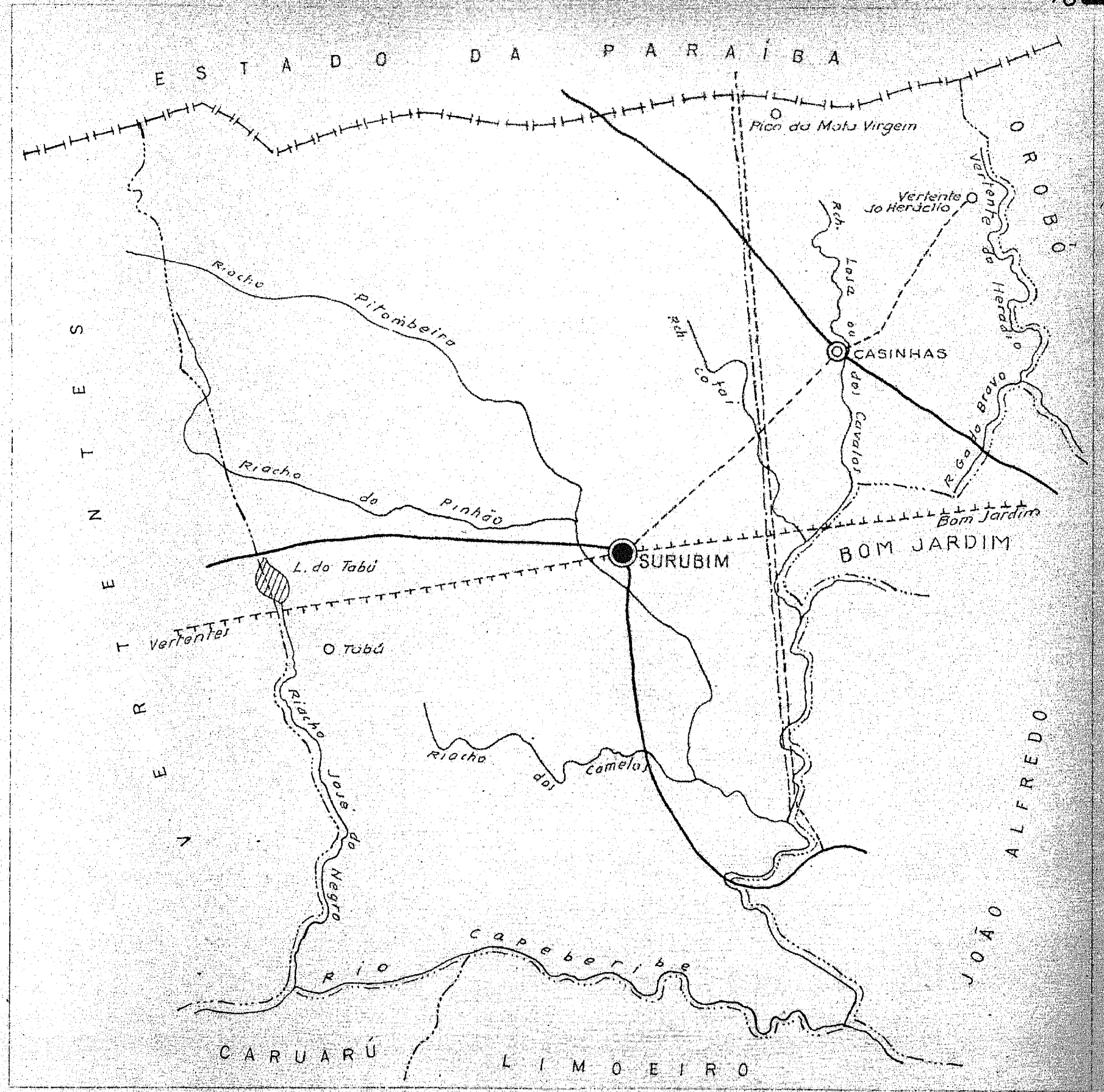
ORGANIZADO E EXECUTADO EM MARÇO DE 1949 PELO INSTITUTO CARTOGRÁFICO CANABRAVA BARREIROS RUA SENADOR DANTAS, 15-6º ANDAR-TEL. 42-6263-RIO DE JANEIRO



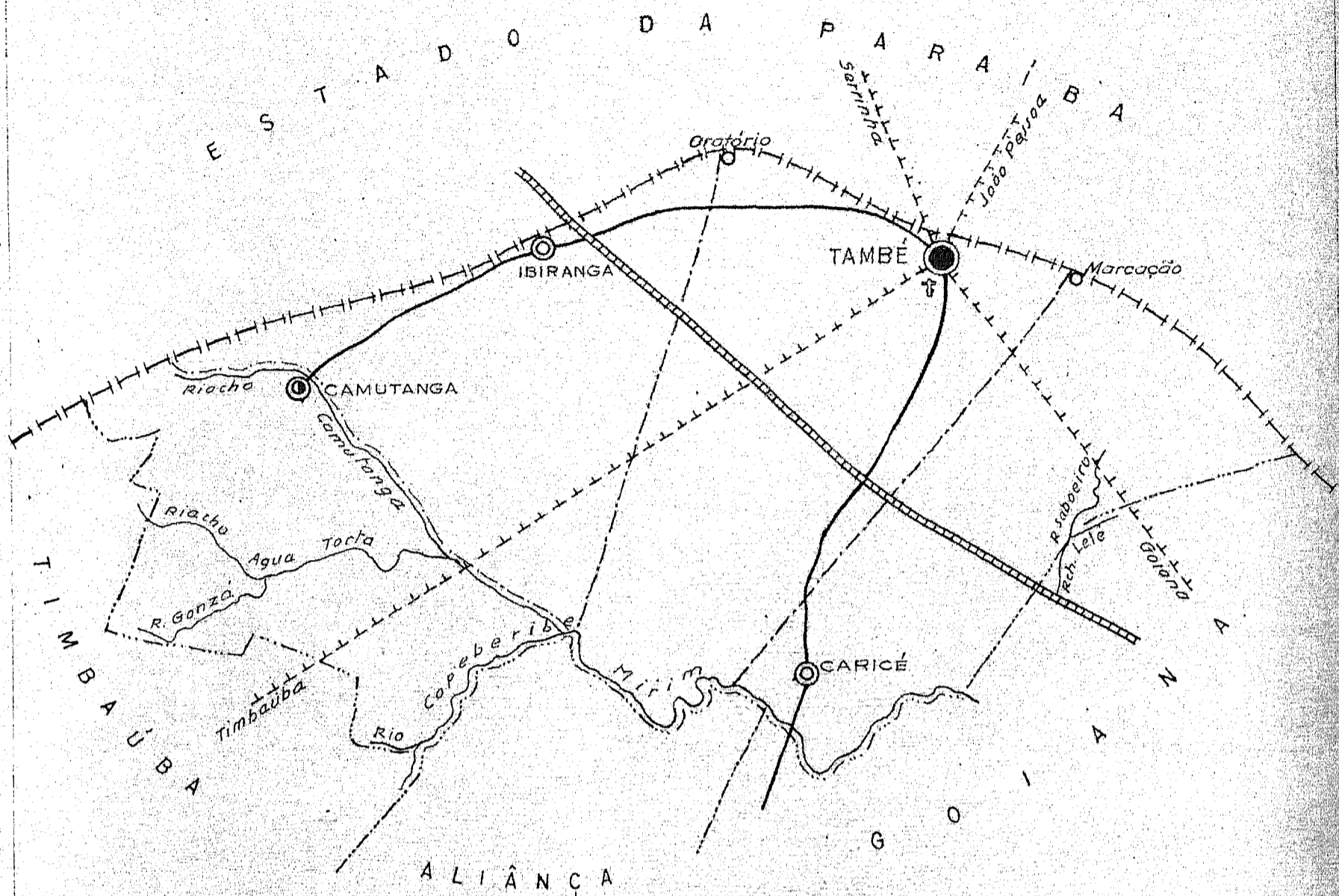
<h3>CONVENÇÕES</h3> <p>CIDADE VILA Povoado Estação </p> <p>Com agência postal..... </p> <p>" agência postal-telegráfica..... </p> <p>" serviço rádio-telegráfico..... </p> <p>" serviço rádio-telegráfico de Ferrovias..... </p> <p>Rêde telegráfica..... </p> <p>Rêde telefônica..... </p> <p>Ferrovias..... </p> <p>Rodovias..... </p> <p>Bitola larga..... Federal..... </p> <p>" corrente..... Estadual..... </p> <p>" estreita..... Municipal..... </p> <p>Rio e trecho navegável..... </p> <p>Porto para grandes embarcações..... </p> <p>" " pequenas embarcações..... </p> <p>Oceano, lago, lagoa e açude..... </p> <p>Aeroporto..... Linha aérea regular..... </p> <p>Campo de pouso..... Correio Aéreo Nacional..... </p> <p>Limites</p> <p>Internacional..... Intermunicipal..... </p> <p>Interestadual..... Interdistrital..... </p> <p>Estrada carroçável..... </p>		<h3>CARTOGRAMA DOS TRANSPORTES E COMUNICAÇÕES</h3> <p>MUNICÍPIO DE SERTÂNIA</p> <p>ESTADO DE PERNAMBUCO</p> <p>ESC. GRÁFICA 1:10000</p>	
<h3>INFORMAÇÕES COMPLEMENTARES DO MUNICÍPIO</h3> <p>População.....</p> <p>Área em Km² 1944,48..</p> <p>Densidade.....</p> <p>Ponto culminante.....</p>		<h3>DA SEDE MUNICIPAL</h3> <p>População.....</p> <p>Latitude S..... 8° 04' 31",5</p> <p>Longitude W/G..... 37° 15' 56",4</p> <p>Altitude..... 550 m.</p>	
<p>ORGANIZADO E EXECUTADO EM MARÇO DE 1949 PELO INSTITUTO CARTOGRÁFICO CANABRAVA BARREIROS RUA SENADOR DANTAS, 15-6ª ANDAR-TEL. 42-6263-RIO DE JANEIRO</p>			



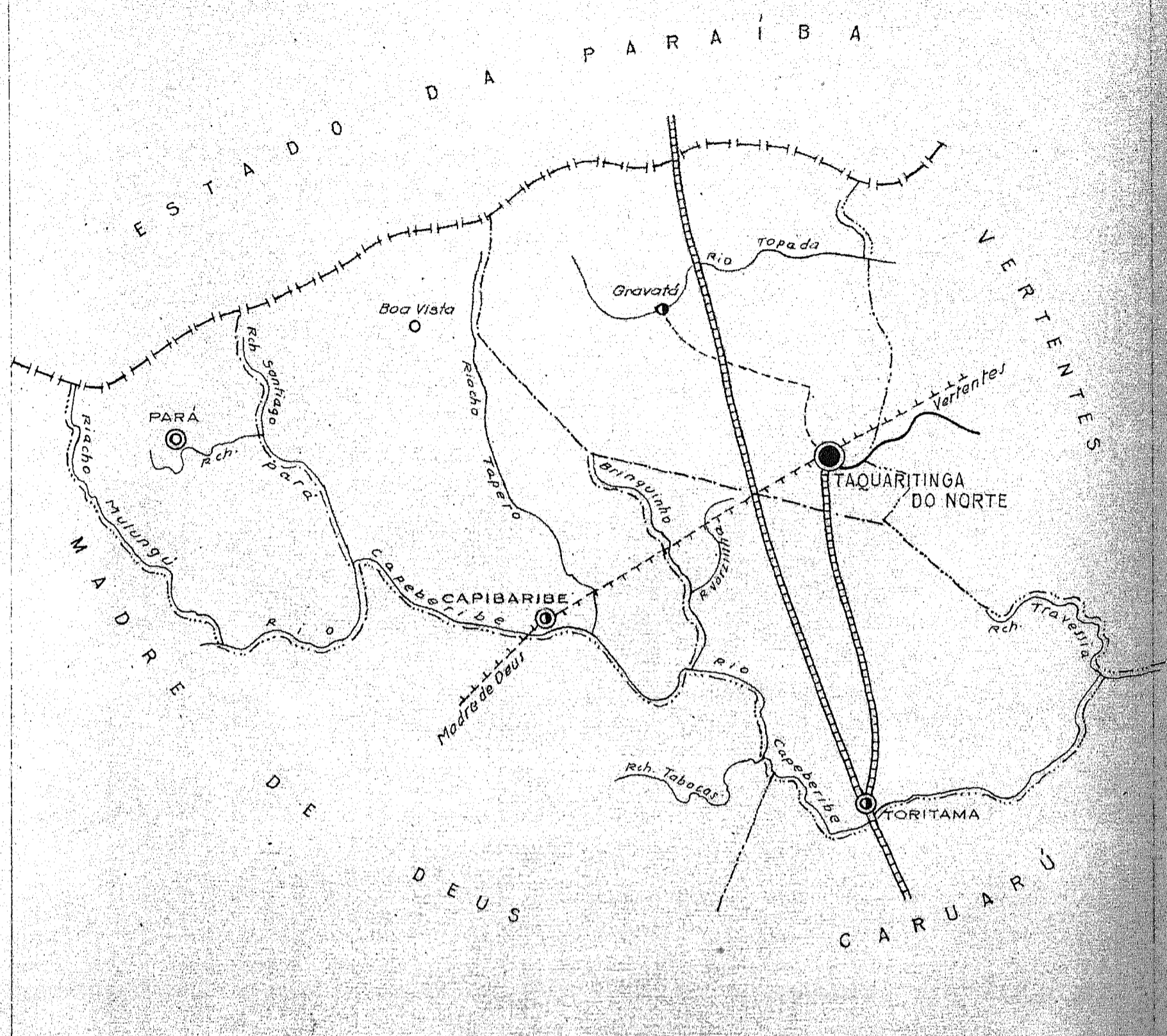
CONVENÇÕES		CARTOGRAMA DOS TRANSPORTES E COMUNICAÇÕES	
CIDADE (●)	VILA (○)	Pousado (◦)	Estação (⊙)
Com agência postal.....		●	○
" agência postal-telegráfica.....		⊙	○
" serviço rádio-telegráfico.....		⊙	○
" serviço rádio-telegráfico de Ferrovias.....		⊙	○
Rede telegráfica.....		+	+
Rede telefônica.....		—	—
Ferrovias		Rodovias	
Bitola larga.....	Federal.....	Federal.....	
" corrente.....	Estadual.....	Estadual.....	
" estreita.....	Municipal.....	Municipal.....	
Rio e trecho navegável.....		Porto para grandes embarcações.....	
" " pequenas embarcações.....		" " pequenas embarcações.....	
Oceano, lago, lagoa e açude.....		Aeroporto.....	
Aeroporto.....		Linha aérea regular.....	
Campo de pouso.....		Correio Aéreo Nacional.....	
Limites		Limites	
Internacional.....		Intermunicipal.....	
Interestadual.....		Interdistrital.....	
Estrada carroçável.....		Estrada carroçável.....	
INFORMAÇÕES COMPLEMENTARES DO MUNICIPIO			
População.....		DA SEDE MUNICIPAL	
Área em K ² 1944-48.....		População.....	
Densidade.....		Latitude S..... 8° 35' 20",0	
Ponto culminante.....		Longitude W.G..... 35° 07' 06",2	
		Altitude..... 60 m.	
ORGANIZADO E EXECUTADO EM MARÇO DE 1949 PELO INSTITUTO CARTOGRAFICO CANABRAVA BARREIROS RUA SENADOR DANTAS, 15-6º ANDAR-TEL. 42-6263-RIO DE JANEIRO			



CONVENÇÕES		CARTOGRAMA DOS TRANSPORTES E COMUNICAÇÕES	
CIDADE	VILA	Povoado	Estação
Com agência postal.....		CIDADE	
" agência postal-telegráfica.....		VILA	
" serviço rádio-telegráfico.....		Povoado	
" serviço rádio-telegráfico de Ferrovias.....		Estação	
Rede telegráfica.....		INFORMAÇÕES COMPLEMENTARES	
Rede telefônica.....		DO MUNICIPIO	
Ferrovias.....		DA SEDE MUNICIPAL	
Rodovias		População.....	
Bitola larga.....		Área em K ² 1944-46.....	
" corrente.....		Densidade.....	
" estreita.....		Ponto culminante.....	
Rio e trecho navegável.....		População.....	
Porto para grandes embarcações.....		Latitude S..... 7° 50' 20"	
" " pequenas embarcações.....		Longitude W.G..... 35° 43' 10"	
Oceano, lago, lagoa e acude.....		Altitude..... 380 m.	
Aeroporto.....			
Campo de pouso.....			
Linha aérea regular.....			
Correio Aéreo Nacional.....			
Limites			
Internacional.....			
Intermunicipal.....			
Interestadual.....			
Interdistrital.....			
Estrada carroçável.....			
ORGANIZADO E EXECUTADO EM MARÇO DE 1949 PELO INSTITUTO CARTOGRAFICO CANABRAVA BARREIROS RUA SENADOR DANTAS, 15-6º ANDAR-TEL. 42-6263-RIO DE JANEIRO			

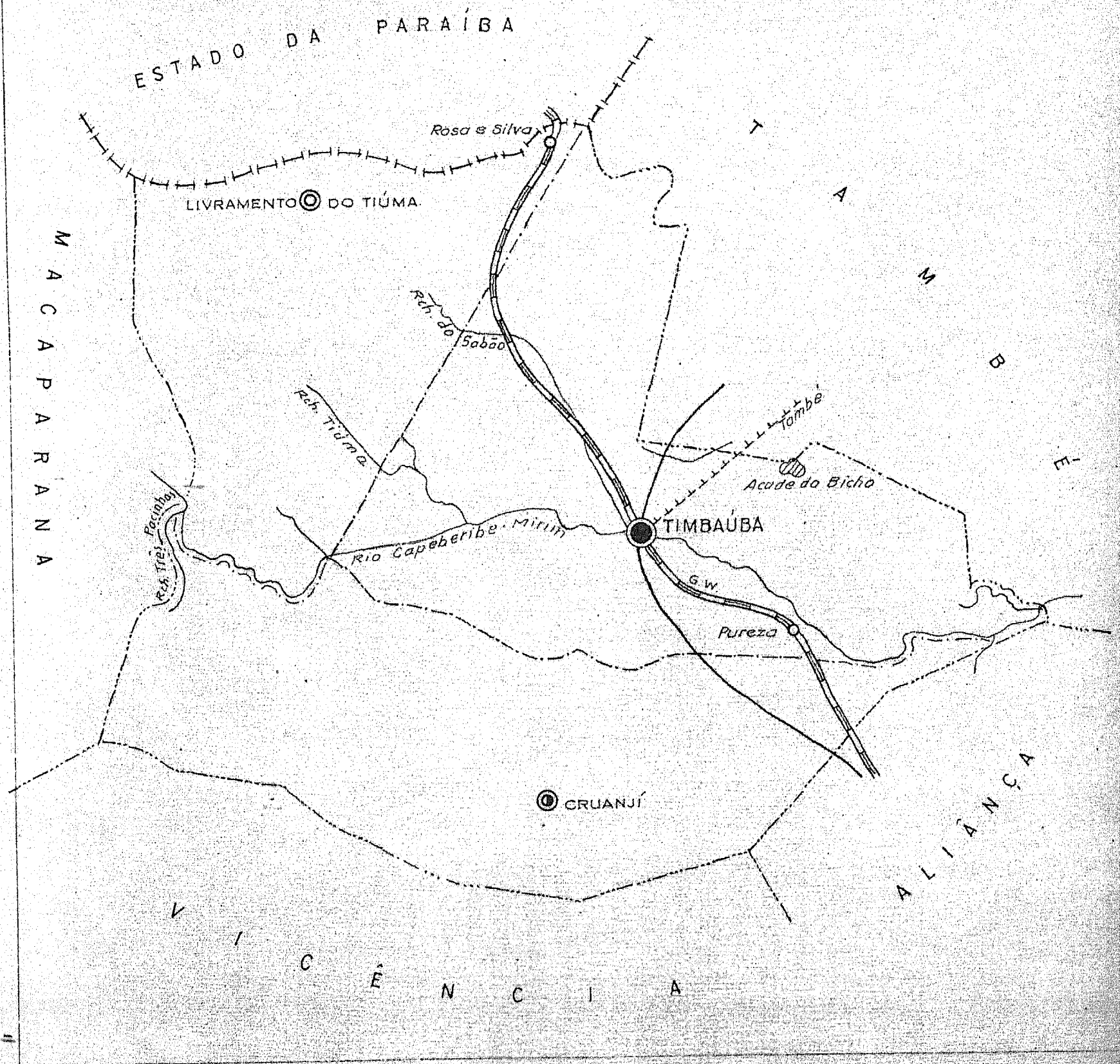


CONVENÇÕES		CARTOGRAMA DOS TRANSPORTES E COMUNICAÇÕES	
CIDADE (●)	VILA (○)	Povoado (o)	Estação (■)
Com agência postal			
" agência postal-telegráfica			
" serviço rádio-telegráfico			
" serviço rádio-telegráfico de Ferrovias			
Réde telegráfica			
Réde telefônica			
Ferrovias	Rodovias		
Bitola larga	Federal		
" corrente	Estadual		
" estreita	Municipal		
Rio e trecho navegável			
Porto para grandes embarcações			
" " pequenas embarcações			
Oceano, lago, lagoa e acúde			
Aeroporto	Linha aérea regular		
Campo de pouso	Correio Aéreo Nacional		
Limites			
Internacional	Intermunicipal		
Interestadual	Interdistrital		
Estrada carroçável			
		MUNICÍPIO DE TAMBÉ ESTADO DE PERNAMBUCO	
		INFORMAÇÕES COMPLEMENTARES DO MUNICÍPIO	
		População	1
		Área em Km ² 1944-48	1
		Densidade	1
		Ponto culminante	1
		DA SEDE MUNICIPAL	
		População	1
		Latitude S	1 7° 24' 50"
		Longitude W.G.	1 35° 06' 30"
		Altitude	1 190 m.
ORGANIZADO E EXECUTADO EM MARÇO DE 1949 PELO INSTITUTO CARTOGRÁFICO CANABRAVA BARREIROS RUA SENADOR DANTAS, 15-6ª ANDAR-TEL. 42-6263-RIO DE JANEIRO			



CONVENÇÕES		CARTOGRAMA DOS TRANSPORTES E COMUNICAÇÕES	
CIDADE	VILA	Povoado	ESTADO DE PERNAMBUCO
Com agência postal.....	
" agência postal-telegráfica.....	INFORMAÇÕES COMPLEMENTARES DO MUNICÍPIO
" serviço rádio-telegráfico.....	
" serviço rádio-telegráfico de Ferrovias.....	DA SEDE MUNICIPAL
Rede telegráfica.....	População.....
Rede telefônica.....	Área em Km ² 1944-48.....
Ferrovias.....	Rodovias.....	Densidade.....
Bitola larga.....	Federal.....	Ponto culminante.....
" corrente.....	Estadual.....	
" estreita.....	Municipal.....	
Rio e trecho navegável.....	
Porto para grandes embarcações.....	
" " pequenas embarcações.....	
Oceano, lago, lagoa e acude.....	
Aeroporto.....	Linha aérea regular.....	
Campo de pouso.....	Correio Aéreo Nacional.....	
Limites			
Internacional.....	Intermunicipal.....		
Interestadual.....	Interdistrital.....		
Estrada carroçável.....			

ORGANIZADO E EXECUTADO EM MARÇO DE 1949 PELO
 INSTITUTO CARTOGRAFICO CANABRAVA BARREIROS
 RUA SENADOR DANTAS, 15 - GRANDAR - TEL. 42-6263 - RIO DE JANEIRO



CONVENÇÕES

CIDADE	●	VILA	○	Povoado	○	Estação	○
Com agência postal	●		○		○		○
" agência postal-telegráfica	●		○		○		○
" serviço rádio-telegráfico	●		○		○		○
" serviço rádio-telegráfico de ferrovias	●		○		○		○
Rede telegráfica	—		—		—		—
Rede telefônica	—		—		—		—
Ferrovias							
Bitola larga	—		—		—		—
" corrente	—		—		—		—
" estreita	—		—		—		—
Rio e trecho navegável							
Porto para grandes embarcações							
" para pequenas embarcações							
Oceano, lago, lagoa e acude							
Aeroporto							
Campos de pouso							
Limites							
Internacional	—		—		—		—
Intermunicipal	—		—		—		—
Interestadual	—		—		—		—
Estrada carroçável	—		—		—		—

CARTOGRAMA DOS TRANSPORTES E COMUNICAÇÕES

MUNICÍPIO DE TIMBAÚBA

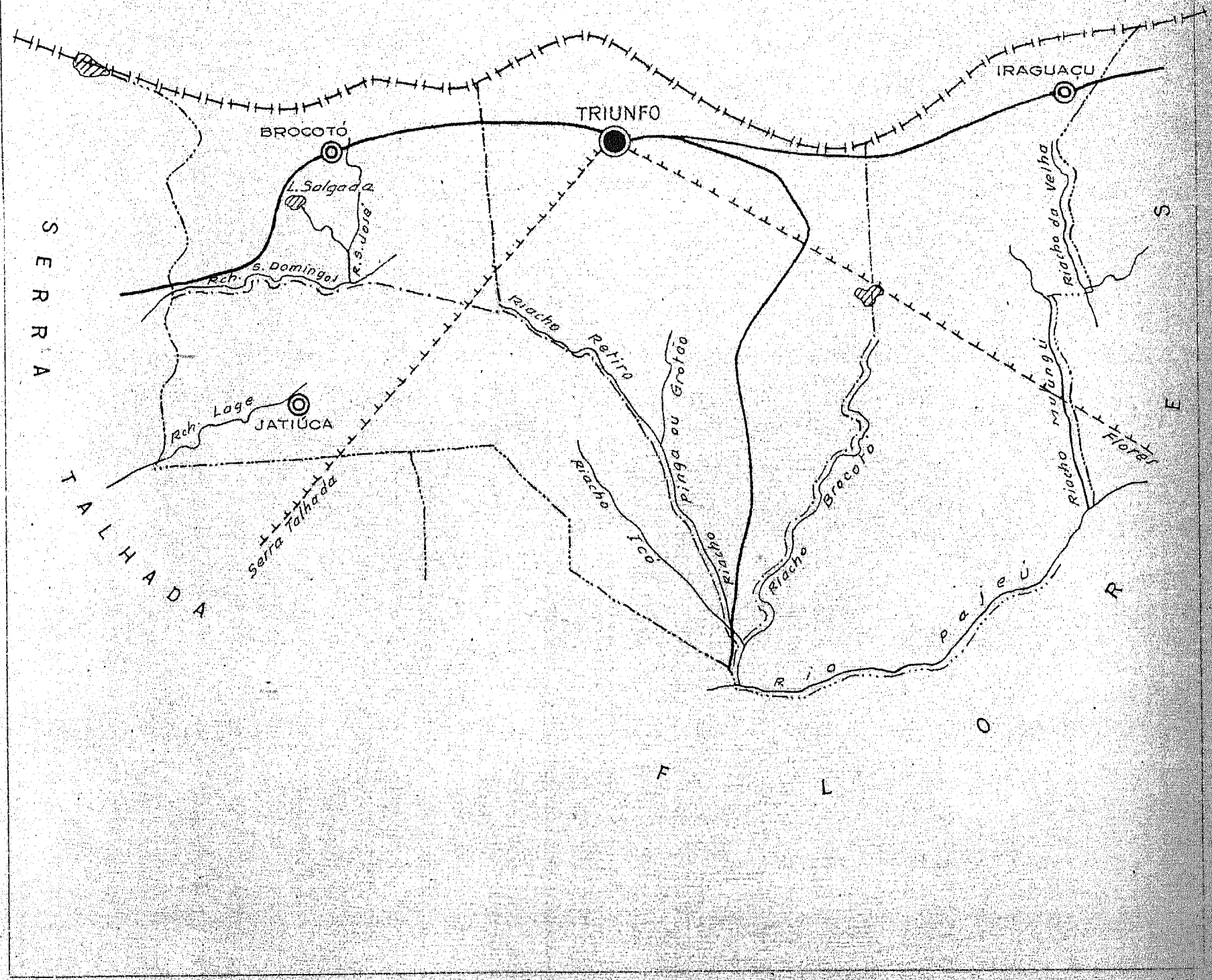
ESTADO DE PERNAMBUCO



INFORMAÇÕES COMPLEMENTARES DO MUNICÍPIO		DA SEDE MUNICIPAL	
População	1	População	1
Área em K ² 1944-48	1	Latitude S	1 7° 30' 30",5
Densidade	1	Longitude W.G.	1 35° 19' 07",5
Ponto culminante	1	Altitude	1 101 m

ORGANIZADO E EXECUTADO EM MARÇO DE 1949 PELO
 INSTITUTO CARTOGRAFICO CANABRAVA BARREIROS
 RUA SENADOR DANTAS 15-6º ANDAR TEL. 42-6263 RIO DE JANEIRO

ESTADO DA PARAÍBA



CONVENÇÕES

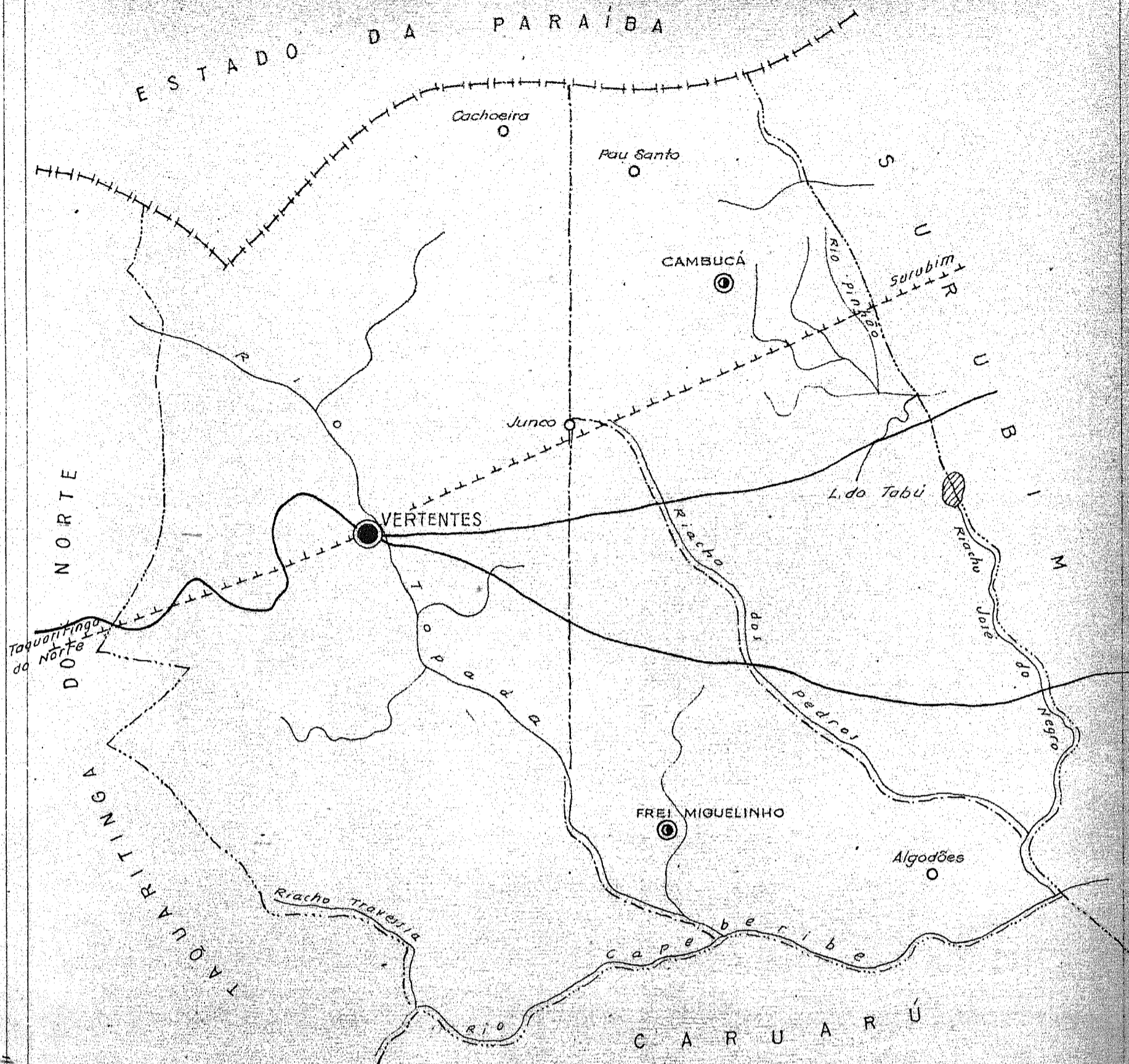
CIDADE	●	VILA	○	Povoado	○	Estação	●
Com agência postal	○				○		
" agência postal-telegráfica	○				○		
" serviço rádio-teleográfico	○				○		
" serviço rádio-teleográfico de Ferrovias	○				○		
Rede telegráfica	—				—		
Rede telefônica	—				—		
Ferrovias							
Rodovias							
Bitola larga	—				—		
" corrente	—				—		
" estreita	—				—		
Rio e trecho navegavel							
Porto para grandes embarcações							
" pequenas embarcações							
Oceano, lago, lagoa e acude							
Aeroporto							
Linha aérea regular							
Campo de pouso							
Correio Aéreo Nacional							
Limites							
Internacional	—				—		
Intermunicipal	—				—		
Interestadual	—				—		
Interdistrital	—				—		
Estrada carroçavel	—				—		

CARTOGRAMA DOS TRANSPORTES E COMUNICAÇÕES
MUNICÍPIO DE TRIUNFO
ESTADO DE PERNAMBUCO



INFORMAÇÕES COMPLEMENTARES DO MUNICÍPIO		DA SEDE MUNICIPAL	
População	1	População	1
Área em Km² 1944-48	1	Latitude S	1 7° 51' 00"
Densidade	1	Longitude W.G.	1 38° 08' 00"
Ponto culminante	1	Altitude	1 1.010 m.

ORGANIZADO E EXECUTADO EM MARÇO DE 1949 PELO
INSTITUTO CARTOGRÁFICO CANABRAVA BARREIROS
RUA SENADOR DANTAS, 15-6º ANDAR-TEL. 42-6263-RIO DE JANEIRO



CONVENÇÕES

CIDADE (●)	VILA (○)	Povoado (◦)	Estação (⊙)	CIDADE (●)	VILA (○)	Povoado (◦)
Com agência postal	agência postal telegráfica	serviço rádio-telegráfico	serviço rádio-telegráfico de Ferrovias	Rêde telegráfica	Rêde telefônica	Ferrovias
Bitola larga	corrente	estreita	Rodovias	Federal	Estadual	Municipal
Rio e trecho navegável	Porto para grandes embarcações	pequenas embarcações	Oceano, lago, lagoa e acude	Aeroporto	Linha aérea regular	Campo de pouso
	Correio Aéreo Nacional	Limites	Internacional	Intermunicipal	Interestadual	Interdistrital
	Estrada carroçável					

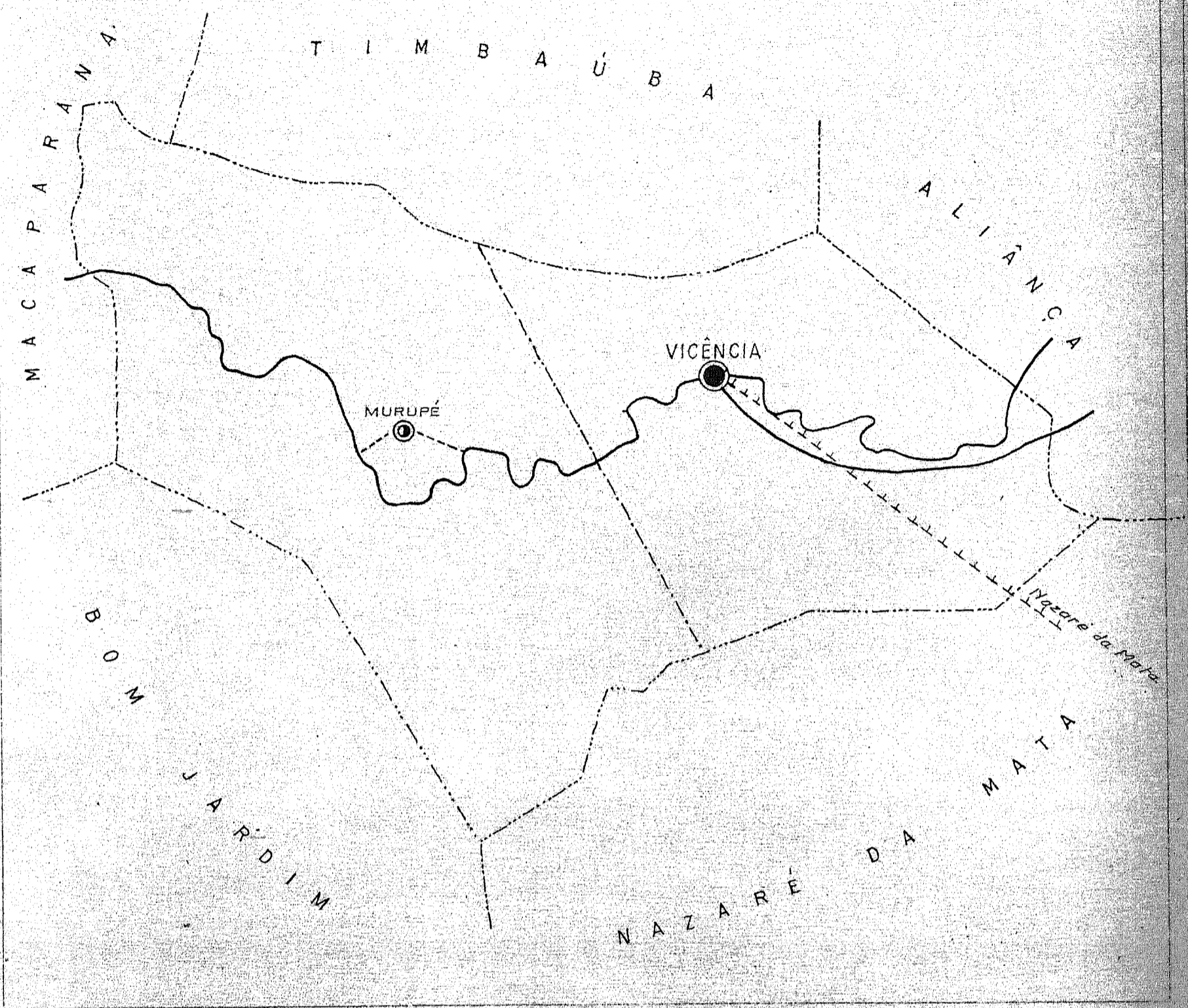
CARTOGRAMA DOS TRANSPORTES E COMUNICAÇÕES

MUNICÍPIO DE VERTENTES
ESTADO DE PERNAMBUCO

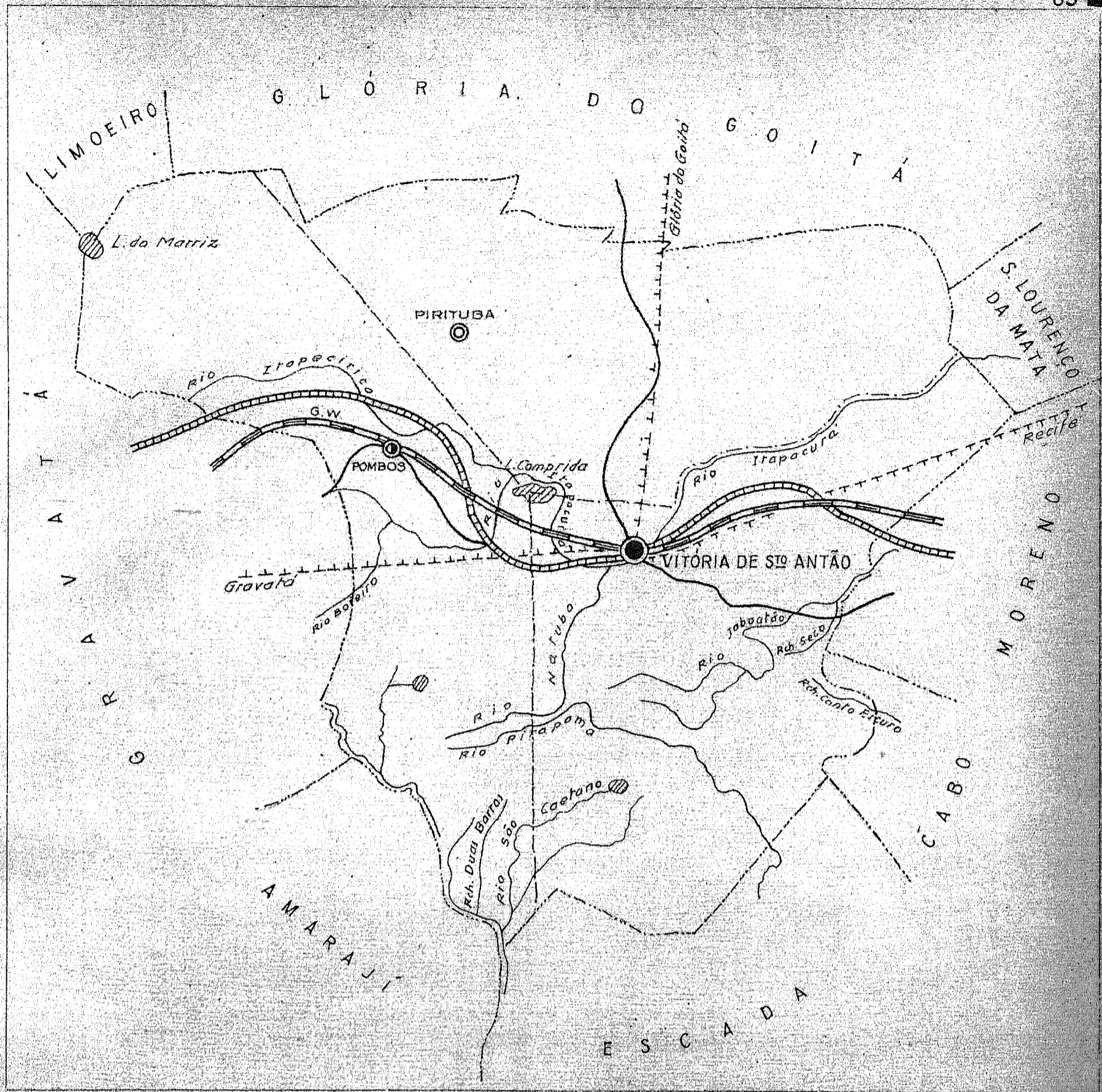


INFORMAÇÕES DO MUNICÍPIO	COMPLEMENTARES DA SEDE MUNICIPAL
População.....	População.....
Área em K ² 1944-48..	Latitude S..... 7° 53' 00"
Densidade.....	Longitude W.G..... 35° 56' 45"
Ponto culminante.....	Altitude..... 785 m.

ORGANIZADO E EXECUTADO EM MARÇO DE 1949 PELO
INSTITUTO CARTOGRÁFICO CANABRAVA BARREIROS
RUA SENADOR DANTAS, 15-6º ANDAR - TEL. 42-6263 - RIO DE JANEIRO



CONVENÇÕES		CARTOGRAMA DOS TRANSPORTES E COMUNICAÇÕES	
CIDADE	VILA	MUNICÍPIO DE VICÊNCIA	
Povoado ou Estação		ESTADO DE PERNAMBUCO	
Com agência postal		ESC. GRÁFICA 	
" agência postal-telegráfica	" serviço rádio-telegráfico	INFORMAÇÕES COMPLEMENTARES	
" serviço rádio-telegráfico de Ferrovias	Réde telegráfica	DO MUNICÍPIO	
Réde telefônica	Réde telefônica	DA SEDE MUNICIPAL	
Ferrovias	Ferrovias	População.....	População.....
Rodovias	Rodovias	Área em K ² 1944-48..	Latitude S..... 7° 40' 30"
Bitola larga	Bitola larga	Densidade.....	Longitude W.G..... 35° 18' 30"
" corrente	" corrente	Ponto culminante.....	Altitude..... 90 m.
" estreito	" estreito		
Rio e trecho navegável	Rio e trecho navegável		
Porto para grandes embarcações	Porto para grandes embarcações		
" pequenas embarcações	" pequenas embarcações		
Oceano, lago, lagoa e açude	Oceano, lago, lagoa e açude		
Aeroporto	Aeroporto		
Campos de pouso	Campos de pouso		
Limites			
Internacional	Internacional		
Interestadual	Interestadual		
Estrada carroçável	Estrada carroçável		
		ORGANIZADO E EXECUTADO EM MARÇO DE 1949 PELO INSTITUTO CARTOGRÁFICO CANABRAVA BARREIROS RUA SENADOR DANTAS, 15-6º ANDAR-TEL. 42-6263-RIO DE JANEIRO	



CONVENÇÕES

CIDADE	●	VILA	○	Povoado	○	Estação	●
Com agência postal	○	●	○	○	○	○	○
agência postal-telegráfica	○	○	○	○	○	○	○
serviço rádio-telegráfico	○	○	○	○	○	○	○
serviço rádio-telegráfico de Ferrovias	○	○	○	○	○	○	○
Rede telegráfica	—	—	—	—	—	—	—
Rede telefônica	—	—	—	—	—	—	—
Ferrovias	—	—	—	—	—	—	—
Bitola larga	—	—	—	—	—	—	—
corrente	—	—	—	—	—	—	—
estreita	—	—	—	—	—	—	—
Rio e trecho navegável	—	—	—	—	—	—	—
Pôrto para grandes embarcações	—	—	—	—	—	—	—
pequenas embarcações	—	—	—	—	—	—	—
Oceano, lago, lagoa e acude	—	—	—	—	—	—	—
Aeroporto	—	—	—	—	—	—	—
Linha aérea regular	—	—	—	—	—	—	—
Correio Aéreo Nacional	—	—	—	—	—	—	—
Campos de pouso	—	—	—	—	—	—	—
Limites	—	—	—	—	—	—	—
Internacional	—	—	—	—	—	—	—
Intermunicipal	—	—	—	—	—	—	—
Interestadual	—	—	—	—	—	—	—
Interdistrital	—	—	—	—	—	—	—
Estrada carroçavel	—	—	—	—	—	—	—

CARTOGRAMA DOS TRANSPORTES E COMUNICAÇÕES

MUNICÍPIO DE VITÓRIA DE SANTO ANTÃO | ESC. GRÁFICA 1:50,000
ESTADO DE PERNAMBUCO

INFORMAÇÕES DO MUNICÍPIO	COMPLEMENTARES DA SEDE MUNICIPAL
População	População
Área em K ² 1944-40	Latitude S. 8° 07' 13",5
Densidade	Longitude W.G. 35° 17' 58",4
Ponto culminante	Altitude 146 m.

ORGANIZADO E EXECUTADO EM MARÇO DE 1949 PELO INSTITUTO CARTOGRAFICO CANABRAVA BARREIROS RUA SENADOR DANTAS, 15-6º ANDAR-TEL. 42-6263-RIO DE JANEIRO

11270
CC