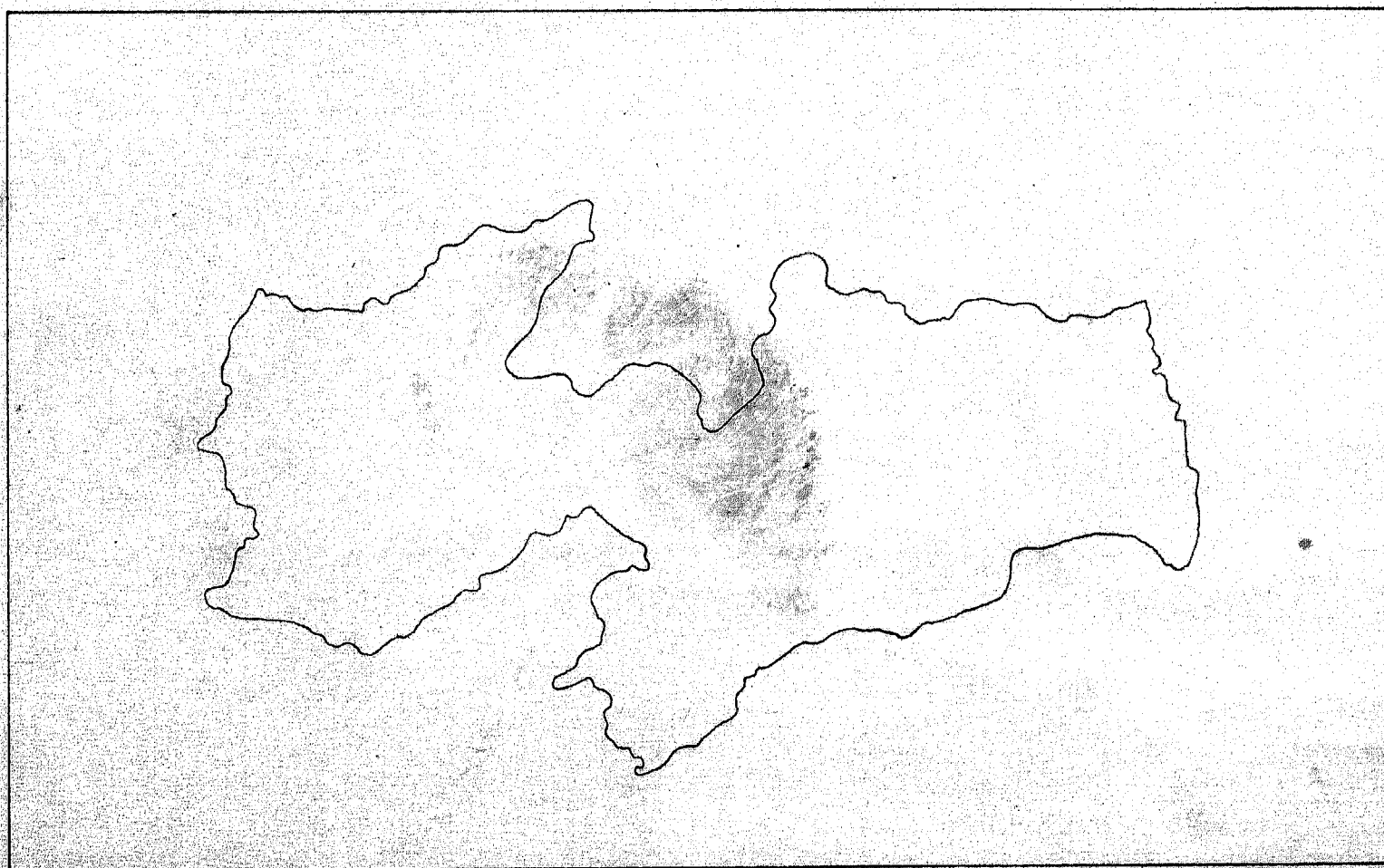


ESTADO DA PARAÍBA

CARTOGRAMAS MUNICIPAIS DOS TRANSPORTES E COMUNICAÇÕES

1949



DOCUMENTAÇÃO

A - Localização das cidades, vilas e povoados
Hidrografia, rodovias e ferrovias { Mapas municipais e Cartas Gerais

B - Divisão municipal { Atualizada para o Quinquênio 1949-1953

C - Correios e telegrafos { "Relação das Agências Postais e Telegráficas do D. C. T. - 1947."

D - Portos e navegação { "Relação dos Portos organizados ou não" do I. B. G. E.
Cartas e informações do D. N. de Portos Rios e Canais.

E - Aeroportos { "Relação dos Aeroportos e Campos de Pouso" I. B. G. E.

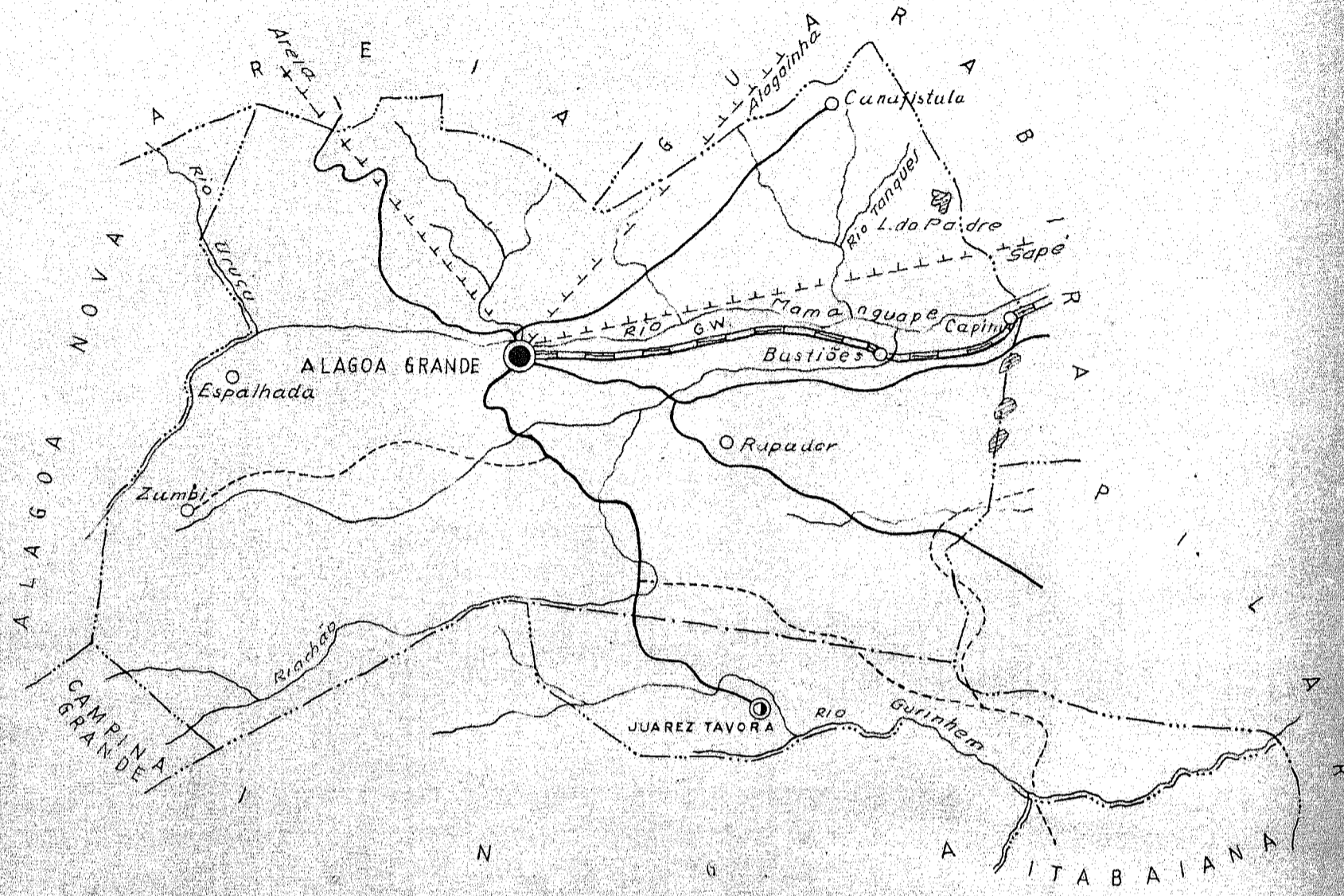
F - Linhas Aéreas { "Relação das Linhas Aéreas Regulares" I. B. G. E.

G - Informações complementares { Dados colhidos no Serviço de Documentação Municipal do I. B. G. E.

912 8133
859



INSTITUTO CARTOGRAFICO CANABRAVA BARREIROS



CONVENÇÕES

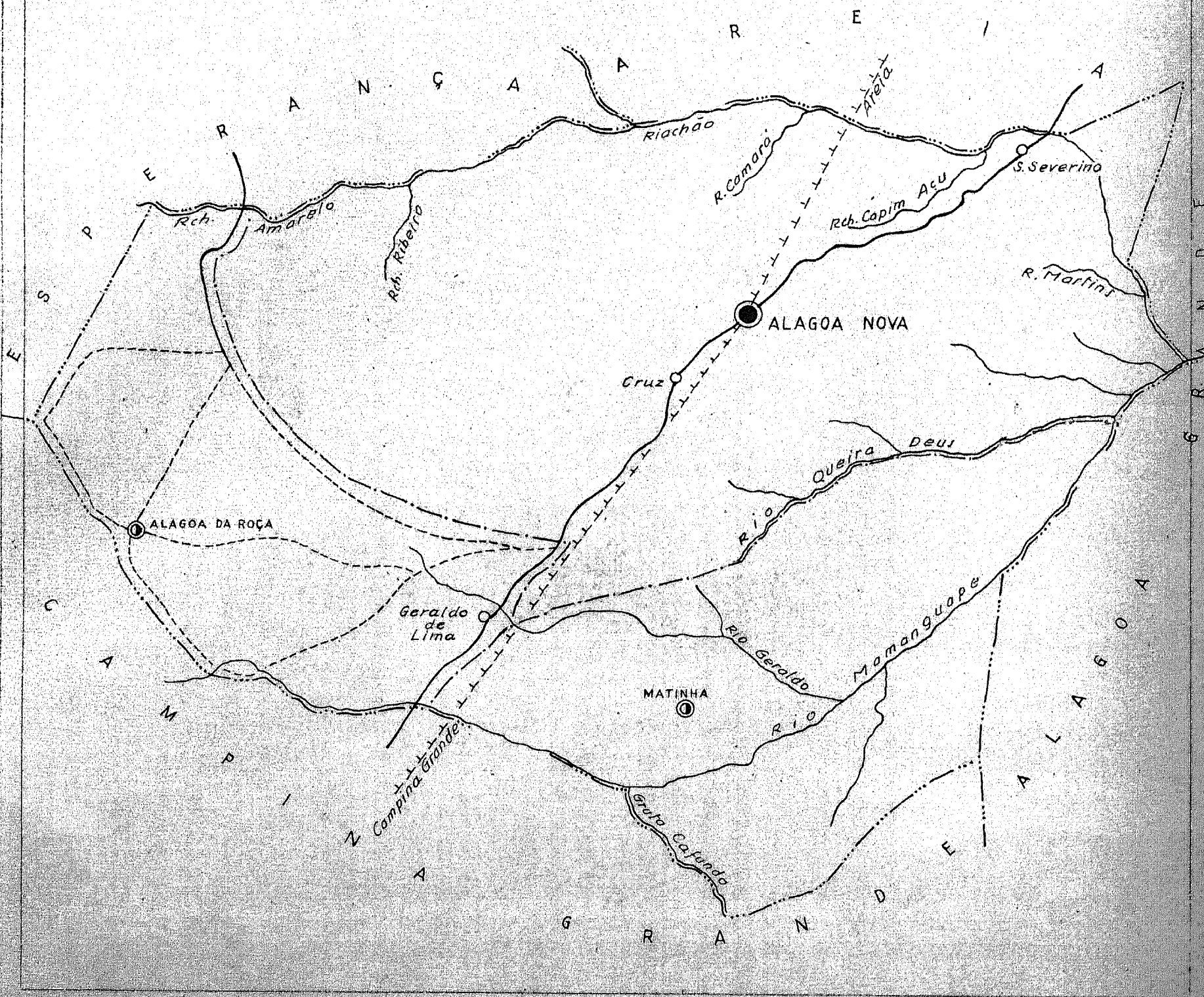
| | | | | | |
|--|---|------|---|-------------------|---|
| CIDADE | ● | VILA | ○ | Acovado e Estação | ⊙ |
| Com agência postal | ⊙ | | | | |
| " agência postal-telegráfica | ⊙ | | | | |
| " serviço rádio-telegráfico | ⊙ | | | | |
| " serviço rádio-telegráfico de Ferrovias | ⊙ | | | | |
| Rede telegráfica | + | | | | |
| Rede telefônica | — | | | | |
| Ferrovias | | | | | |
| " Bitola larga | | | | | |
| " corrente | | | | | |
| " estreita | | | | | |
| Rio e trecho navegável | | | | | |
| Porto para grandes embarcações | | | | | |
| " pequenas embarcações | | | | | |
| Oceano, lago, lagoa e acude | | | | | |
| Aeroporto | | | | | |
| Campo de pouso | | | | | |
| " Linha aérea regular | | | | | |
| " Correio Aéreo Nacional | | | | | |
| Limites | | | | | |
| " Internacional | | | | | |
| " Intermunicipal | | | | | |
| " Interestadual | | | | | |
| " Interdistrital | | | | | |
| Estrada cartocavel | | | | | |

CARTOGRAMA DOS TRANSPORTES E COMUNICAÇÕES MUNICÍPIO DE ALAGOA GRANDE ESTADO DE PARAÍBA



| INFORMAÇÕES DO MUNICÍPIO | | INFORMAÇÕES COMPLEMENTARES DA SEDE MUNICIPAL | |
|---------------------------------|-----|--|-------------|
| População | | População | |
| Área em Km ² 1944-48 | 260 | Latitude S | 7° 06' 10" |
| Densidade | | Longitude W.G. | 35° 40' 00" |
| Ponto culminante | | Altitude | 129 m. |

ORGANIZADO E EXECUTADO EM MAIO DE 1948 PELO
 INSTITUTO CARTOGRAFICO CANABRAVA BARBEIROS
 RUA SEVERINO DANTAS 15-6º ANDAR TEL. 42-6263-RIO DE JANEIRO



CONVENÇÕES

- | | | | |
|--------------------------------|---------------------------|--|------------------------------|
| CIDADE (●) | VILA (○) | Povoado (◦) | Estação (⊙) |
| Com agência postal | | | |
| agência postal-telegráfica | serviço rádio-telegráfico | serviço rádio-telegráfico de Ferrovias | |
| Rede telegráfica | | | |
| Rede telefônica | | | |
| Ferrovias | | Rodovias | |
| Bitola larga | corrente | estrita | Federal, Estadual, Municipal |
| Rio e trecho navegável | | | |
| Porto para grandes embarcações | | | |
| pequenas embarcações | | | |
| Oceano, lago, lagoa e acude | | | |
| Aeroporto | Linha aérea regular | Correio Aéreo Nacional | |
| Campos de pouso | | | |
| Limites | | | |
| Internacional | Intermunicipal | Interdistrital | |
| Interestadual | Interdistrital | | |
| Estrada carroçável | | | |

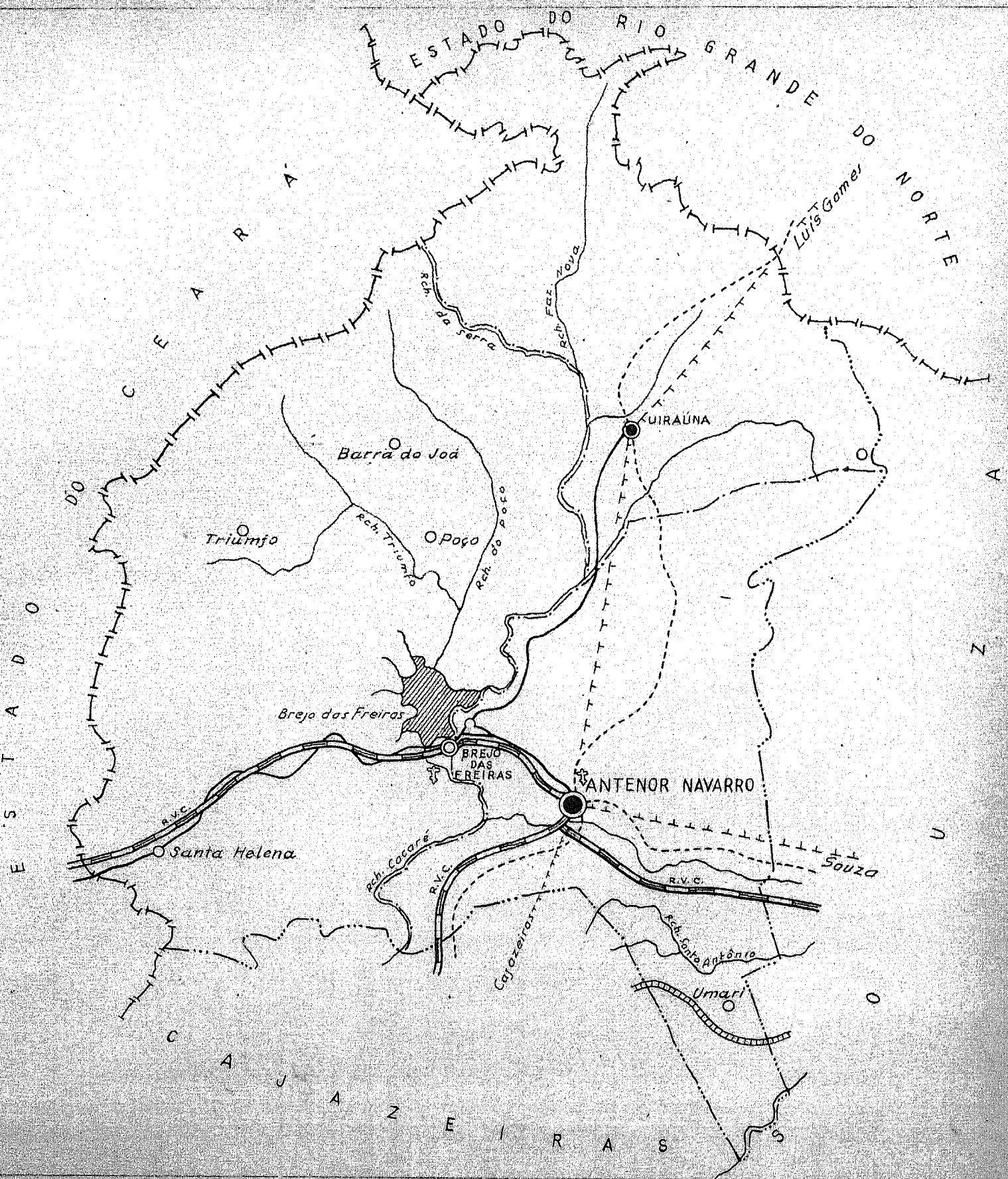
CARTOGRAMA dos TRANSPORTES E COMUNICAÇÕES
MUNICÍPIO DE ALAGOA NOVA
ESTADO DE PARAÍBA



INFORMAÇÕES COMPLEMENTARES DO MUNICÍPIO

| DO MUNICÍPIO | DA SEDE MUNICIPAL |
|--|------------------------------|
| População | População |
| Área em Km ² 1944-48... 253 | Latitude... 7° 03' 10" |
| Densidade | Longitude W.G... 35° 50' 20" |
| Ponto culminante | Altitude... 515 m. |

ORGANIZADO E EXECUTADO EM MAIO DE 1948 PELO
INSTITUTO CARTOGRAFICO CANABRAVA BARREIROS
 RUA SENADOR DANTAS, 15-6º ANDAR-TEL. 42-6263-RIO DE JANEIRO



CONVENÇÕES

- CIDADE VILA Povoado Estação
- Com agência postal
- agência postal-telegráfica
- serviço rádio-telegráfico
- serviço rádio-telegráfico de ferrovias
- Rede telegráfica
- Rede telefônica
- Ferrovias
- Rodovias
- Bitola larga Federal
- " corrente Estadual
- " estreita Municipal
- Rio e trecho navegável
- Porto para grandes embarcações
- " pequenas embarcações
- Oceano, lago, lagoa e acude
- Aeroporto Linha aérea regular
- Campo de pouso Correio Aéreo Nacional
- Limites
- Internacional Intermunicipal
- Interestadual Interdistrital
- Estrada carroçável

CARTOGRAMA dos TRANSPORTES e COMUNICAÇÕES

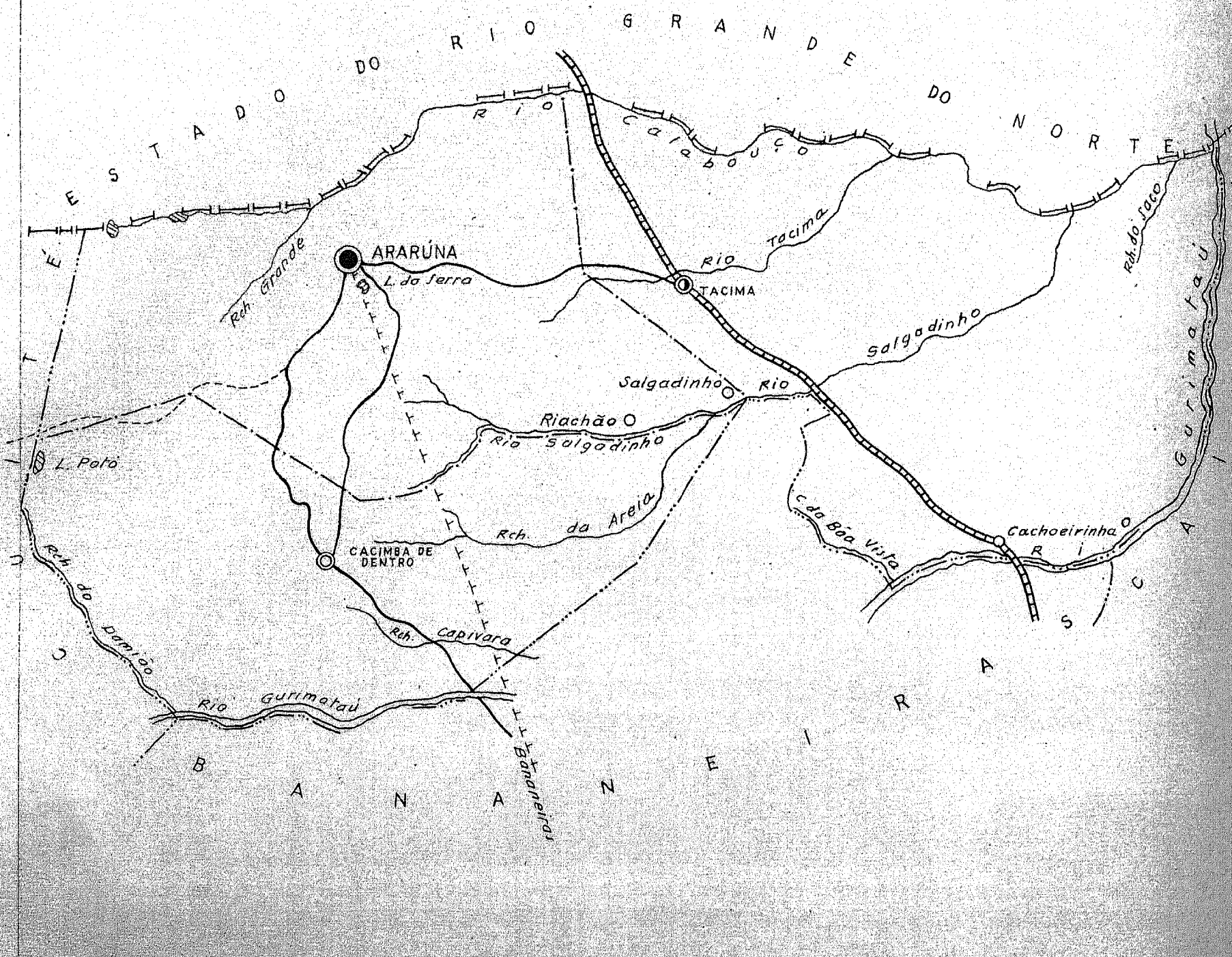
MUNICÍPIO DE ANTENOR NAVARRO
ESTADO DE PARAÍBA

ESC. GRÁFICA
1:50,000

INFORMAÇÕES COMPLEMENTARES

| DO MUNICÍPIO | DA SEDE MUNICIPAL |
|---|---------------------------------|
| População..... | População..... |
| Área em K ² 1944-48... 1.466 | Latitude S..... 6° 43' 56", 0 |
| Densidade..... | Longitude W/G... 38° 26' 55", 2 |
| Ponto culminante..... | Altitude..... 230 m. |

ORGANIZADO e EXECUTADO EM MAIO DE 1949 PELO
INSTITUTO CARTOGRÁFICO CANABRAVA BARREIROS
RUA SENADOR DANTAS, 15-6º ANDAR-TEL. 42-6263-RIO DE JANEIRO



CONVENÇÕES

- CIDADE (●) VILA (○) Povoado (◐) Estação (◑)
- Cm. agência postal (◒)
- agência postal-telegráfica (◓)
- serviço rádio-telegráfico (◔)
- serviço rádio-telegráfico de Ferrovias (◕)
- Rede telegráfica (◖)
- Rede telefônica (◗)
- Ferrovias Rodovias
- Bitola larga (◘) Federal (◙)
- corrente (◚) Estadual (◛)
- estreita (◜) Municipal (◝)
- Rio e trecho navegável (◞)
- Porto para grandes embarcações (◟)
- pequenas embarcações (◠)
- Oceano, lago, lagoa e acude (◡)
- Aeroporto (◢) Linha aérea regular (◣)
- Campo de pouso (◤) Correio Aéreo Nacional (◥)
- Limites
- Internacional (◦) Intermunicipal (◧)
- Interestadual (◨) Interdistrital (◩)
- Estrada carroçável (◪)

CARTOGRAMA DOS TRANSPORTES E COMUNICAÇÕES

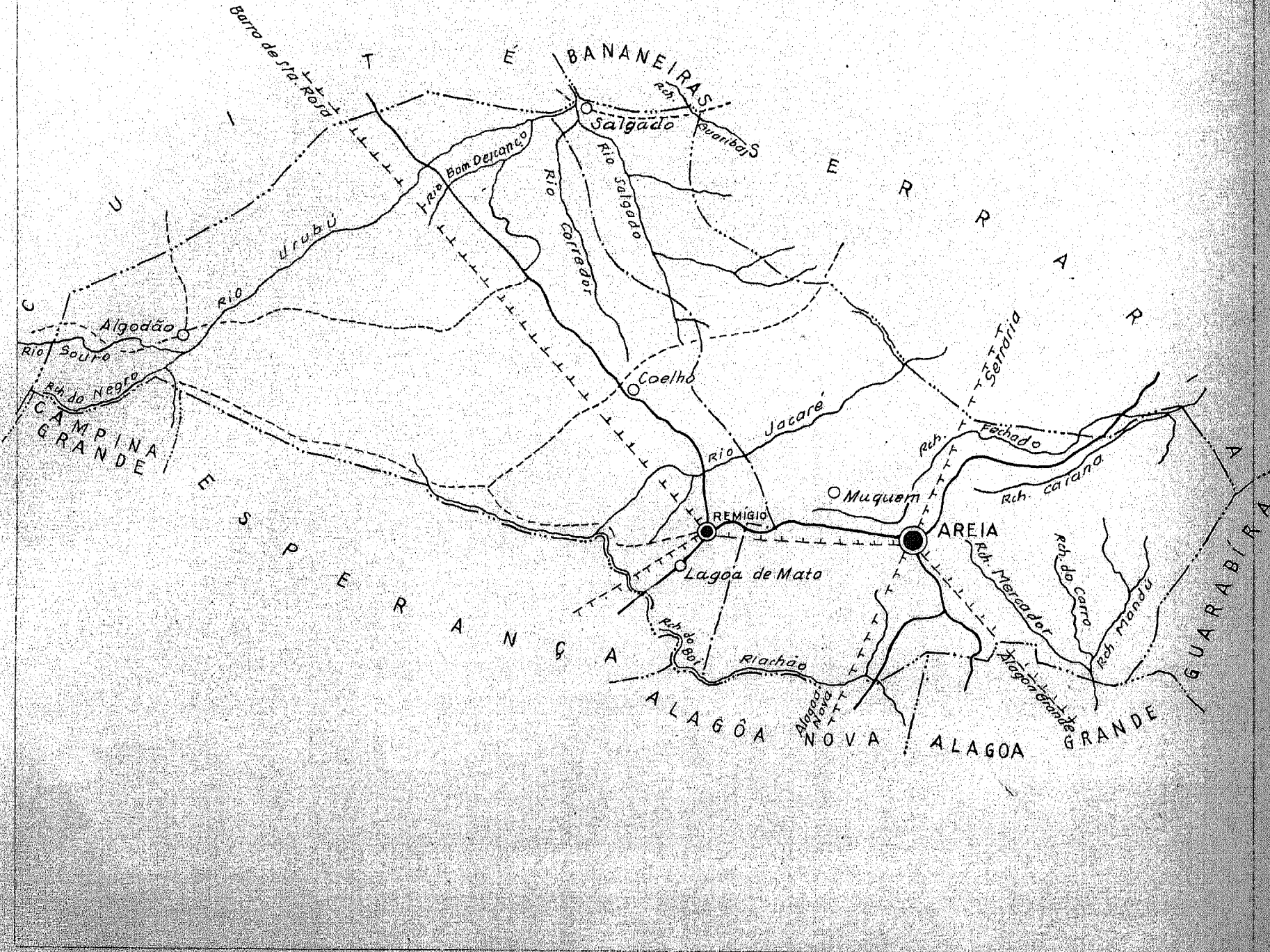
MUNICÍPIO DE ARARUNA
ESTADO DE PARAIBA



INFORMAÇÕES COMPLEMENTARES DO MUNICÍPIO DA SEDE MUNICIPAL

| | | | |
|---------------------------------------|---|--------------------------------|---|
| População..... | 1 | População..... | 1 |
| Área em K ² 1944-48... 675 | 1 | Latitude S..... 6° 31' 50" | 1 |
| Densidade..... | 1 | Longitude W.G..... 35° 40' 10" | 1 |
| Ponto culminante..... | 1 | Altitude..... 580 m. | 1 |

ORGANIZADO E EXECUTADO EM MAIO DE 1946 PELO
INSTITUTO CARTOGRÁFICO CANABRAVA BARREIROS
RUA SENADOR DANTAS, 15-6º ANDAR TEL. 42-6263-RIO DE JANEIRO



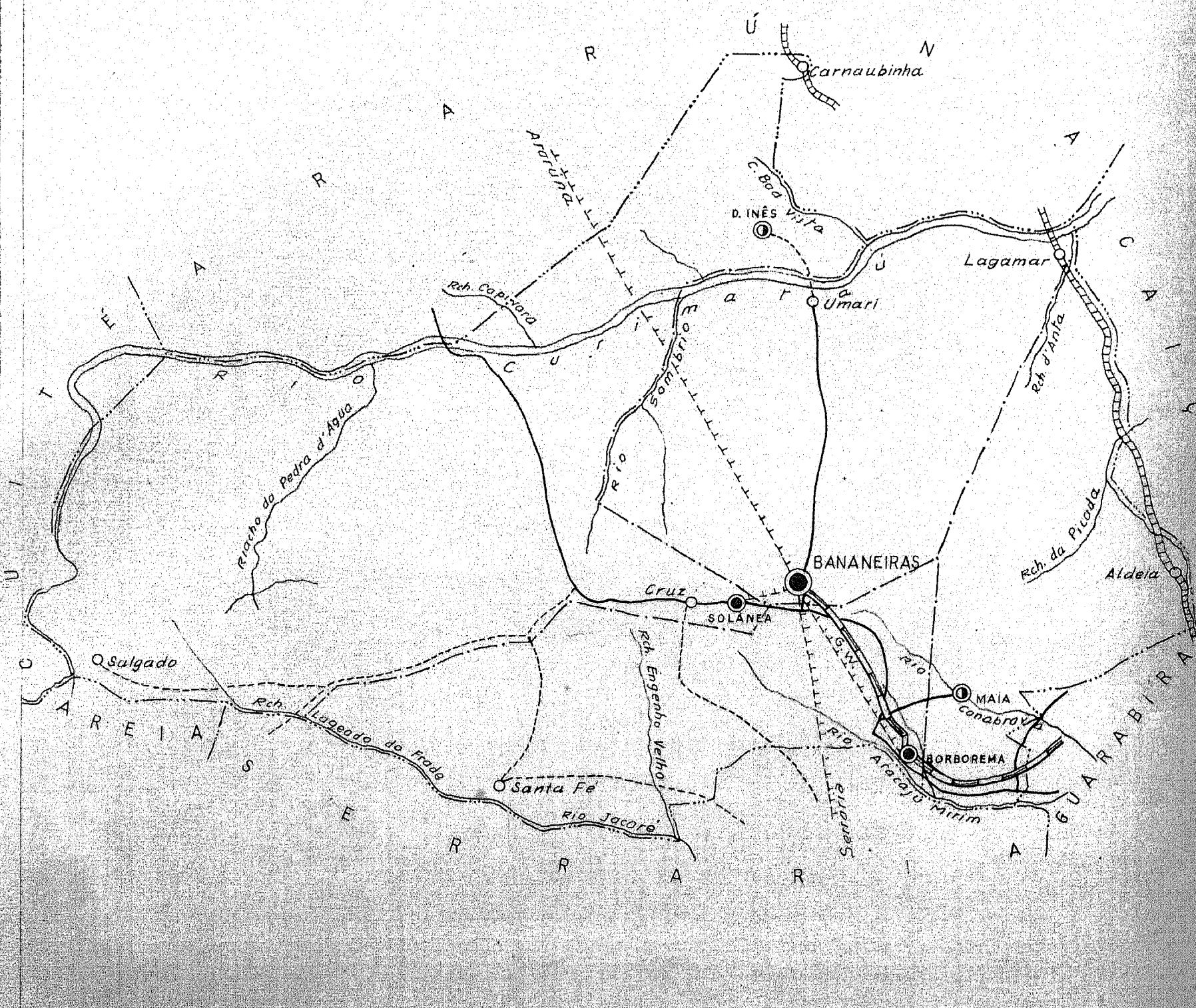
CARTOGRAMA DOS TRANSPORTES E COMUNICAÇÕES

MUNICÍPIO DE AREIA, ESTADO DE PARAÍBA

ESC. GRÁFICA 1:10000

| INFORMAÇÕES DO MUNICÍPIO | COMPLEMENTARES DA SEDE MUNICIPAL |
|--------------------------------|----------------------------------|
| População | População |
| Área em K ² 1944-48 | 793 |
| Densidade | Latitude S 6° 58' 12", 0 |
| Ponto culminante | Longitude W.G. 35° 42' 14", 9 |
| | Altitude 670 m. |

ORGANIZADO E EXECUTADO EM MAIO DE 1948 PELO INSTITUTO CARTOGRAFICO CANABRAVA BARREIROS RUA SENADOR DANTAS 15-GRANDAR-TEL. 42-6263-RIO DE JANEIRO



CONVENÇÕES

| | | | |
|--|------------------------|---------|---------|
| CIDADE | VILA | Povoado | Estação |
| Com agência postal | | | |
| agência postal-telegráfica | | | |
| serviço rádio-telegráfico | | | |
| serviço rádio-telegráfico de Ferrovias | | | |
| Rede telegráfica | | | |
| Rede telefônica | | | |
| Ferrovias | Rodovias | | |
| Bitola larga | Federal | | |
| " corrente | Estadual | | |
| " estreita | Municipal | | |
| Rio e trecho navegável | | | |
| Porto para grandes embarcações | | | |
| " " pequenas embarcações | | | |
| Oceano, lago, lagoa e acúde | | | |
| Aeroporto | Linha aérea regular | | |
| Campo de pouso | Correio Aéreo Nacional | | |
| Limites | | | |
| Internacional | Intermunicipal | | |
| Interestadual | Interdistrital | | |
| Estrada carroçavel | | | |

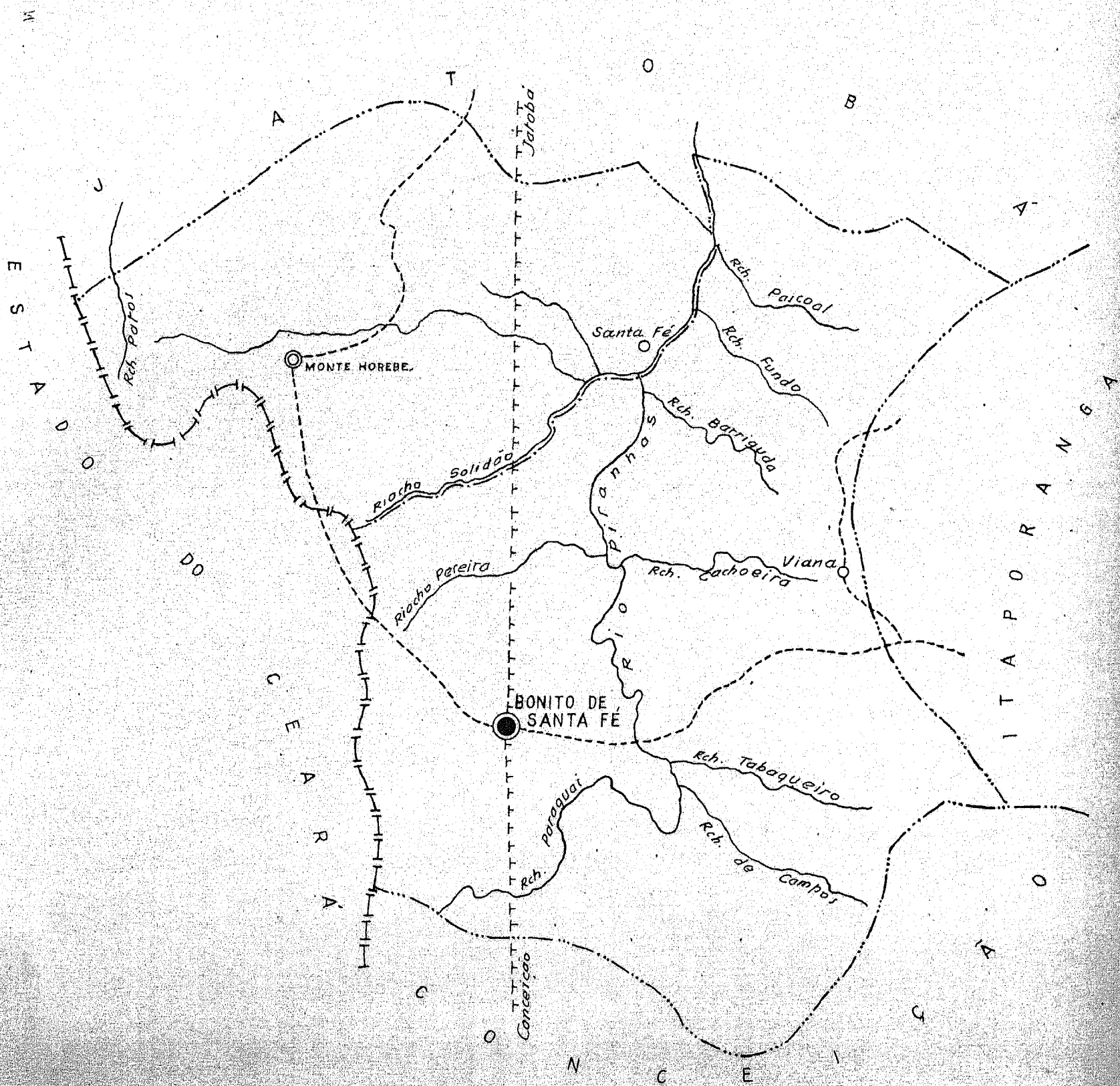
CARTOGRAMA DOS TRANSPORTES E COMUNICAÇÕES

MUNICÍPIO DE BANANEIRAS
ESTADO DE PARAÍBA



| INFORMAÇÕES DO MUNICÍPIO | COMPLEMENTARES DA SEDE MUNICIPAL |
|--|----------------------------------|
| População | População |
| Área em Km ² 1244-48... 735 | Latitude S... 6° 45' 10", 9 |
| Densidade | Longitude W/G... 35° 37' 41", 0 |
| Ponto culminante | Altitude... 552 m. |

ORGANIZADO E EXECUTADO EM MAIO DE 1940 PELO
INSTITUTO CARTOGRÁFICO CANABRAVA BARREIROS
RUA SENADOR DANTAS, 15 - GRANDAP - TEL. 42-6263 - RIO DE JANEIRO



CONVENÇÕES

- | | | | | | | | |
|--------------------------------|---|----------------------------|---|-----------------------------|---|--|---|
| CIDADE | ● | VILA | ○ | Povoado | ○ | Estação | ○ |
| Com agência postal | ○ | agência postal-telegráfica | ○ | serviço rádio-telegráfico | ○ | serviço rádio-telegráfico de ferrovias | ○ |
| Rede telegráfica | — | Rede telefônica | — | Ferrovias | — | Rodovias | — |
| Bitola larga | — | corrente | — | estreita | — | Rio e trecho navegável | — |
| Porto para grandes embarcações | — | pequenas embarcações | — | Oceano, lago, lagoa e acude | — | Aeroporto | — |
| Linha aérea regular | — | Correio Aéreo Nacional | — | Limites | — | Limites | — |
| Internacional | — | Intermunicipal | — | Interestadual | — | Interdistrital | — |
| Estrada carroçável | — | | | | | | |

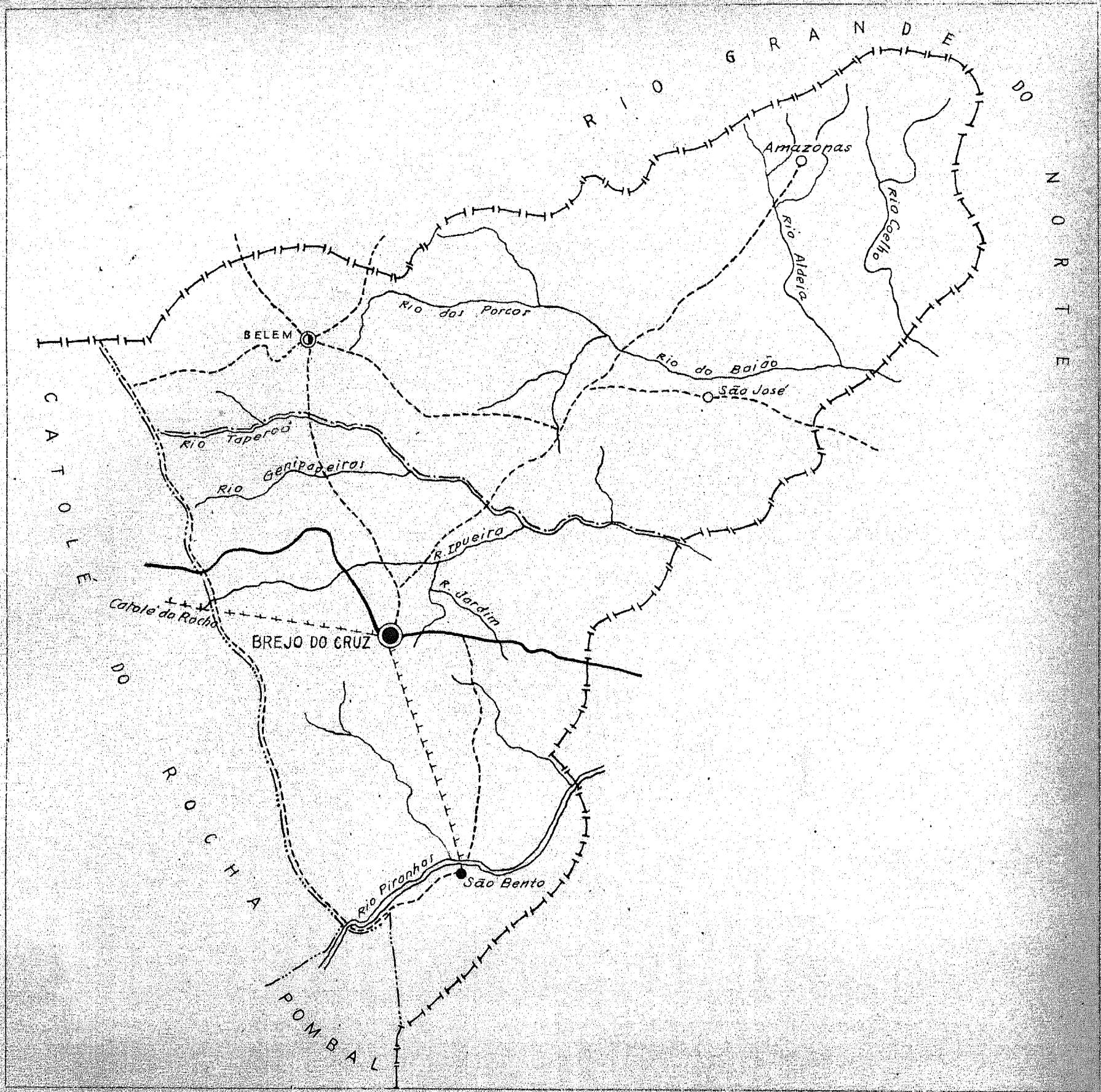
CARTOGRAMA DOS TRANSPORTES E COMUNICAÇÕES MUNICÍPIO DE BONITO DE SANTA FÉ ESTADO DE PARAÍBA

ESC. GRÁFICA 1:30,000

INFORMAÇÕES COMPLEMENTARES DO MUNICÍPIO DA SEDE MUNICIPAL

| | | | |
|--------------------------------|-----|----------------|---------------|
| População | 1 | População | 1 |
| Área em Km ² 194,48 | 513 | Latitude S | 7° 18' 47",1 |
| Densidade | | Longitude W.G. | 38° 30' 57",9 |
| Ponto culminante | | Altitude | 575 m. |

ORGANIZADO E EXECUTADO EM MAIO DE 1948 PELO
INSTITUTO CARTOGRAFICO CANABRAVA BARREIROS
RUA SENADOR DANTAS, 15-6º ANDAR-TEL. 42-6253-RIO DE JANEIRO



CONVENÇÕES

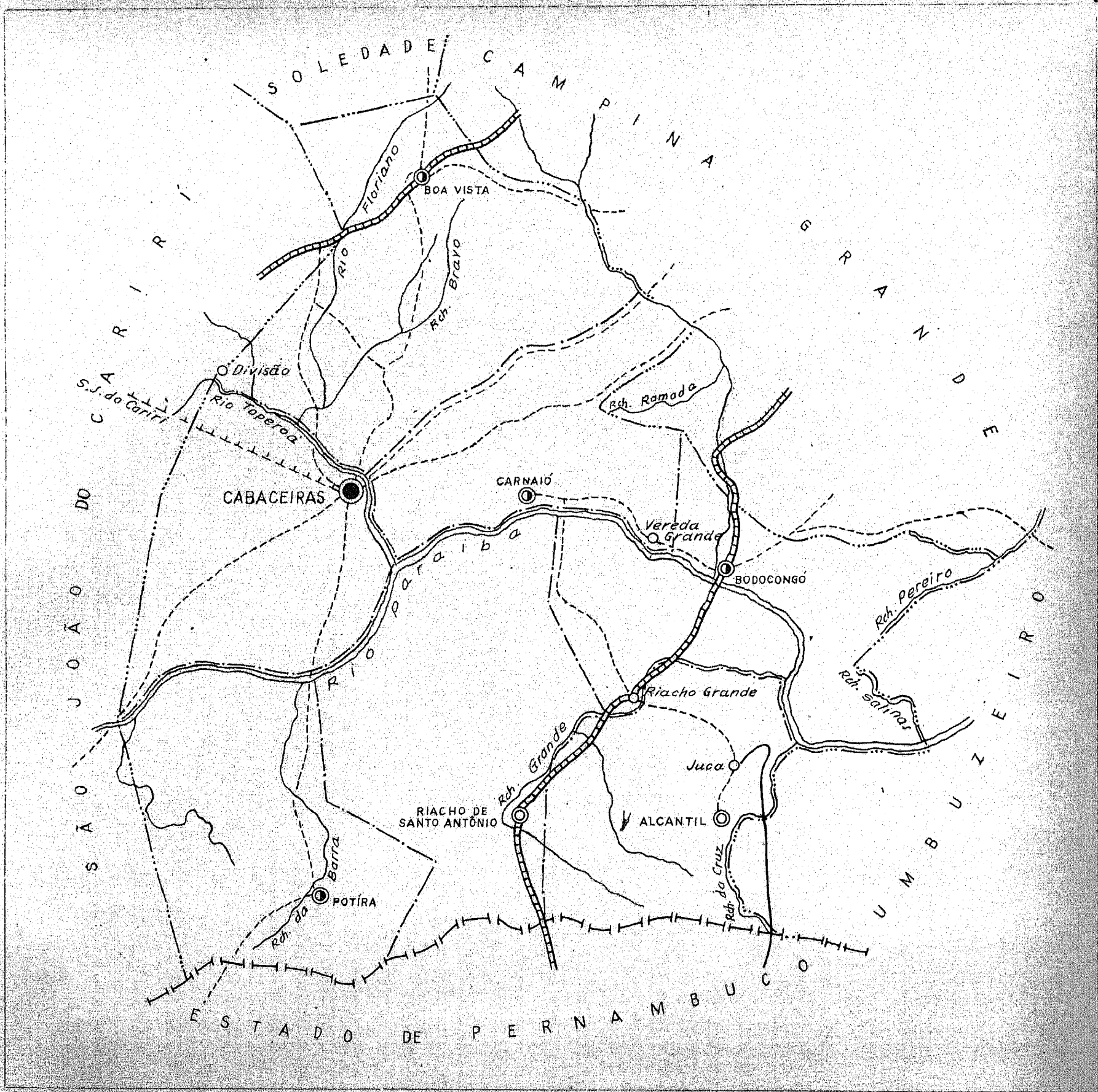
- CIDADE (●) VILA (○) Povoado (◐) Estação (⊙)
- Com agência postal.....
- " agência postal-telegráfica.....
- " serviço rádio-telegráfico.....
- " serviço rádio-telegráfico de ferrovias.....
- Rêde telegráfica.....
- Rêde telefônica.....
- Ferrovias..... Rodovias.....
- Bitola larga..... Federal.....
- " corrente..... Estadual.....
- " estreita..... Municipal.....
- Rio e trecho navegável.....
- Porto para grandes embarcações.....
- " " pequenas embarcações.....
- Oceano, lago, lagoa e açude.....
- Aeroporto..... Linha aérea regular.....
- Campo de pouso..... Correio Aéreo Nacional.....
- Limites.....
- Internacional..... Intermunicipal.....
- Interestadual..... Interdistrital.....
- Estrada carroçável.....

CARTOGRAMA DOS TRANSPORTES E COMUNICAÇÕES
MUNICÍPIO DE BREJO DO CRUZ
ESTADO DE PARAÍBA

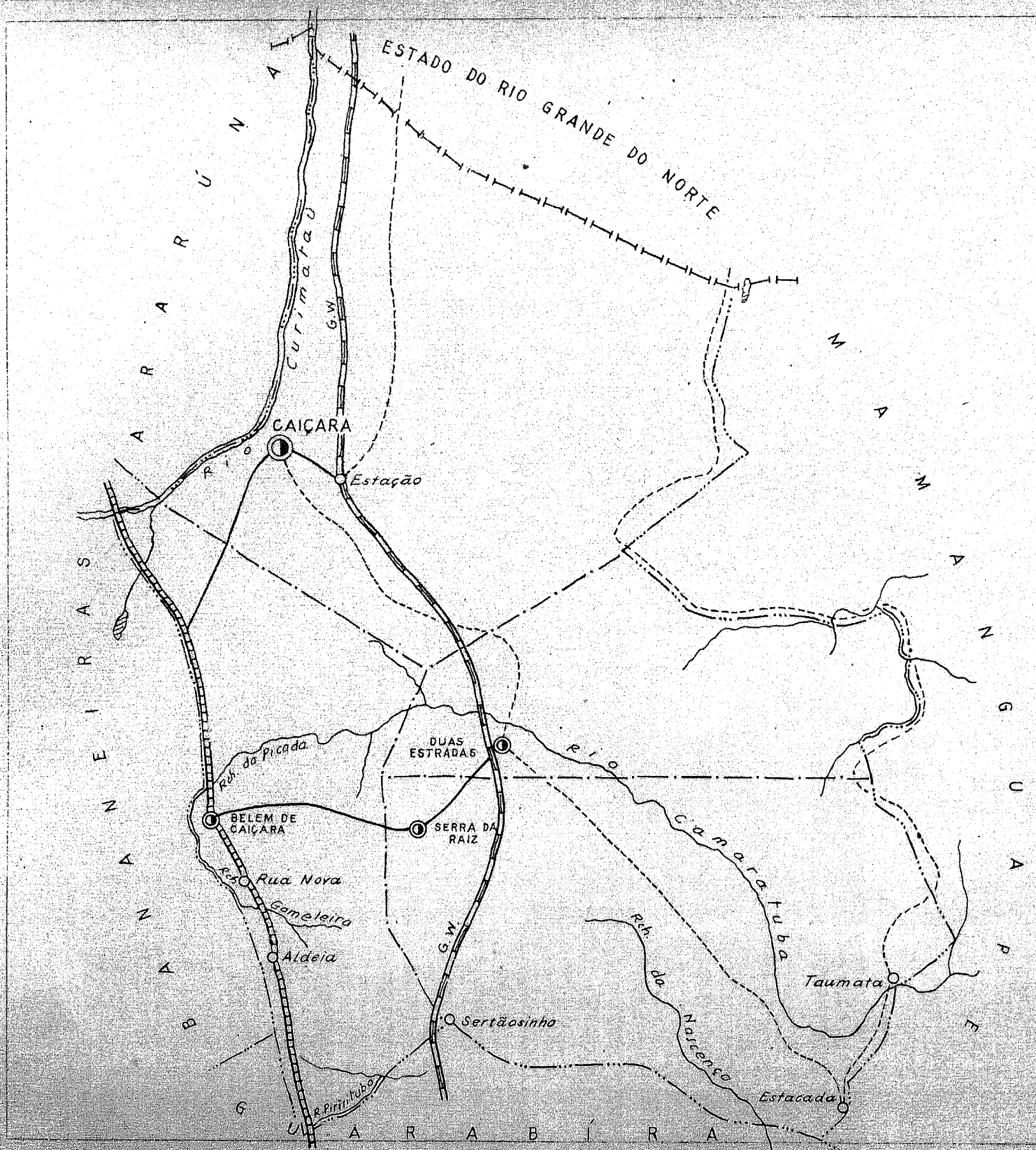
ESC. GRÁFICA
 0 2K

| INFORMAÇÕES DO MUNICÍPIO | | COMPLEMENTARES DA SEDE MUNICIPAL | |
|--------------------------------------|------|----------------------------------|-------------|
| População..... | 1471 | População..... | 1471 |
| Área em Km ² 1944-48..... | 1471 | Latitude S..... | 6° 20' 20" |
| Densidade..... | | Longitude W.G..... | 37° 28' 40" |
| Ponto culminante..... | | Altitude..... | 190 m. |

ORGANIZADO E EXECUTADO EM MAIO DE 1948 PELO
 INSTITUTO CARTOGRAFICO CANABRAVA BARREIROS
 RUA SENADOR DANTAS, 15-6º ANDAR-TEL. 42-6263-RIO DE JANEIRO



| CONVENÇÕES | | CARTOGRAMA DOS TRANSPORTES E COMUNICAÇÕES | |
|--|-----------------------------|---|--|
| CIDADE (●) | VILA (○) | Povoado (○) | Estação (●) |
| Com agência postal | agência postal-telegráfica | serviço rádio-telegráfico | serviço rádio-telegráfico de Ferrovias |
| Rede telegráfica | Rede telefônica | Ferrovias | Rodovias |
| Bitola larga | corrente | estreita | Federal |
| Estadual | Municipal | Rio e trecho navegável | Pôrto para grandes embarcações |
| pequenas embarcações | Oceano, lago, lagoa e açude | Aeroporto | Linha aérea regular |
| Correio Aéreo Nacional | Limites | Internacional | Intermunicipal |
| Interestadual | Interdistrital | Estrada carroçável | |
| | | MUNICÍPIO DE CABACEIRAS | |
| | | ESTADO DE PARAIBA | |
| | | ESC. GRÁFICA 1:30,000 | |
| | | INFORMAÇÕES COMPLEMENTARES DO MUNICÍPIO | |
| População | 3.302 | População | 3.302 |
| Área em Km ² 1944-46 | 3.302 | Latitude S. | 7° 29' 20",4 |
| Densidade | | Longitude W.G. | 36° 17' 03",9 |
| Ponto culminante | | Altitude | 390 m. |
| ORGANIZADO E EXECUTADO EM MAIO DE 1946 PELO INSTITUTO CARTOGRÁFICO CANABRAVA BARREIROS RUA SENADOR DANTAS, 15-6ª ANDAR-TEL. 42-6263-RIO DE JANEIRO | | | |



CONVENÇÕES

- CIDADE VILA Povoado Estação
- Com agência postal.....
- agência postal-telegráfica.....
- serviço rádio-telegráfico.....
- serviço rádio-telegráfico de Ferrovias.....
- Rede telegráfica.....
- Rede telefônica.....
- Ferrovias.....
- Bitola larga..... Rodovias.....
- " corrente..... Federal.....
- " estreito..... Estadual.....
- "..... Municipal.....
- Rio e trecho navegável.....
- Porto para grandes embarcações.....
- " pequenas embarcações.....
- Oceano, lago, lagoa e acude.....
- Aeroporto..... Linha aérea regular.....
- Campo de pouso..... Correio Aéreo Nacional.....
- Limites.....
- Internacional..... Intermunicipal.....
- Interestadual..... Interdistrital.....
- Estrada carroçável.....

CARTOGRAMA DOS TRANSPORTES E COMUNICAÇÕES

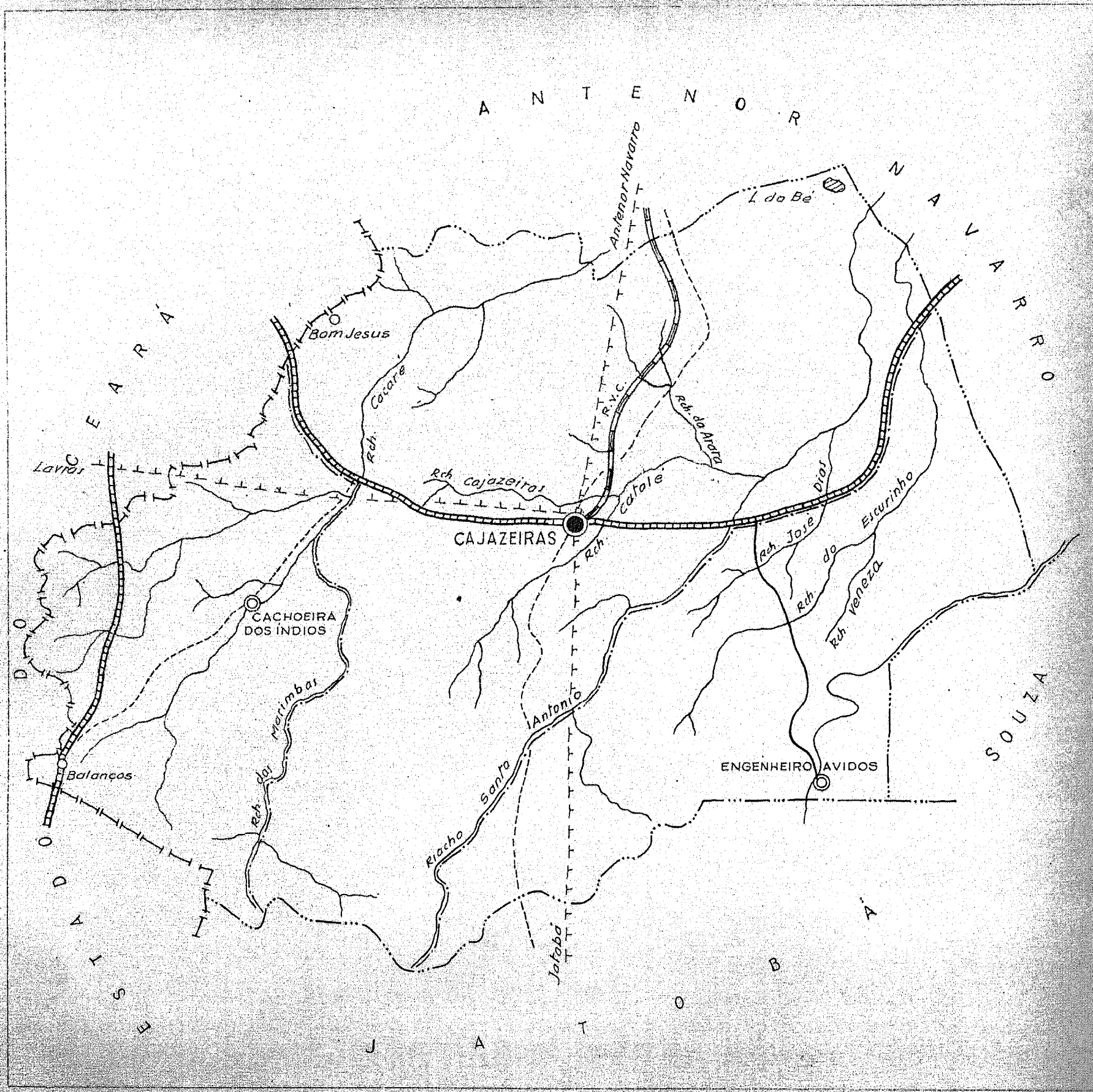
MUNICÍPIO DE CAIÇARA
ESTADO DE PARAIBA



INFORMAÇÕES COMPLEMENTARES DO MUNICÍPIO

| DO MUNICÍPIO | DA SEDE MUNICIPAL |
|---------------------------------------|-------------------------------|
| População..... | População..... |
| Área em K ² 1944-46... 483 | Latitude S..... 6° 36' 50" |
| Densidade..... | Longitude W.G.... 35° 23' 50" |
| Ponto culminante..... | Altitude..... 123 m. |

ORGANIZADO E EXECUTADO EM MAIO DE 1940 PELO
INSTITUTO CARTOGRAFICO CANABRAVA BARREIROS
RUA SENADOR DANTAS, 15-6º ANDAR-TEL. 42-6263-RIO DE JANEIRO



CONVENÇÕES

| | | | | | | | |
|--------------------------------|---|----------------------------|---|-----------------------------|---|--|---|
| CIDADE | ● | VILA | ○ | Povoado | ○ | Estação | ■ |
| Com agência postal | ○ | agência postal-telegráfica | ○ | serviço rádio-telegráfico | ○ | serviço rádio-telegráfico de Ferrovias | ○ |
| Rede telegráfica | — | Rede telefônica | — | Ferrovias | — | Rodovias | — |
| Bitola larga | — | corrente | — | estreita | — | Rio e trecho navegável | — |
| Porto para grandes embarcações | ■ | pequenas embarcações | ■ | Oceano, lago, lagoa e acude | ■ | Aeroporto | ■ |
| Campo de pouso | ■ | Linha aérea regular | — | Correio Aéreo Nacional | — | Limites | — |
| Internacional | — | Intermunicipal | — | Interestadual | — | Interdistrital | — |
| Estrada cartográfica | — | | | | | | |

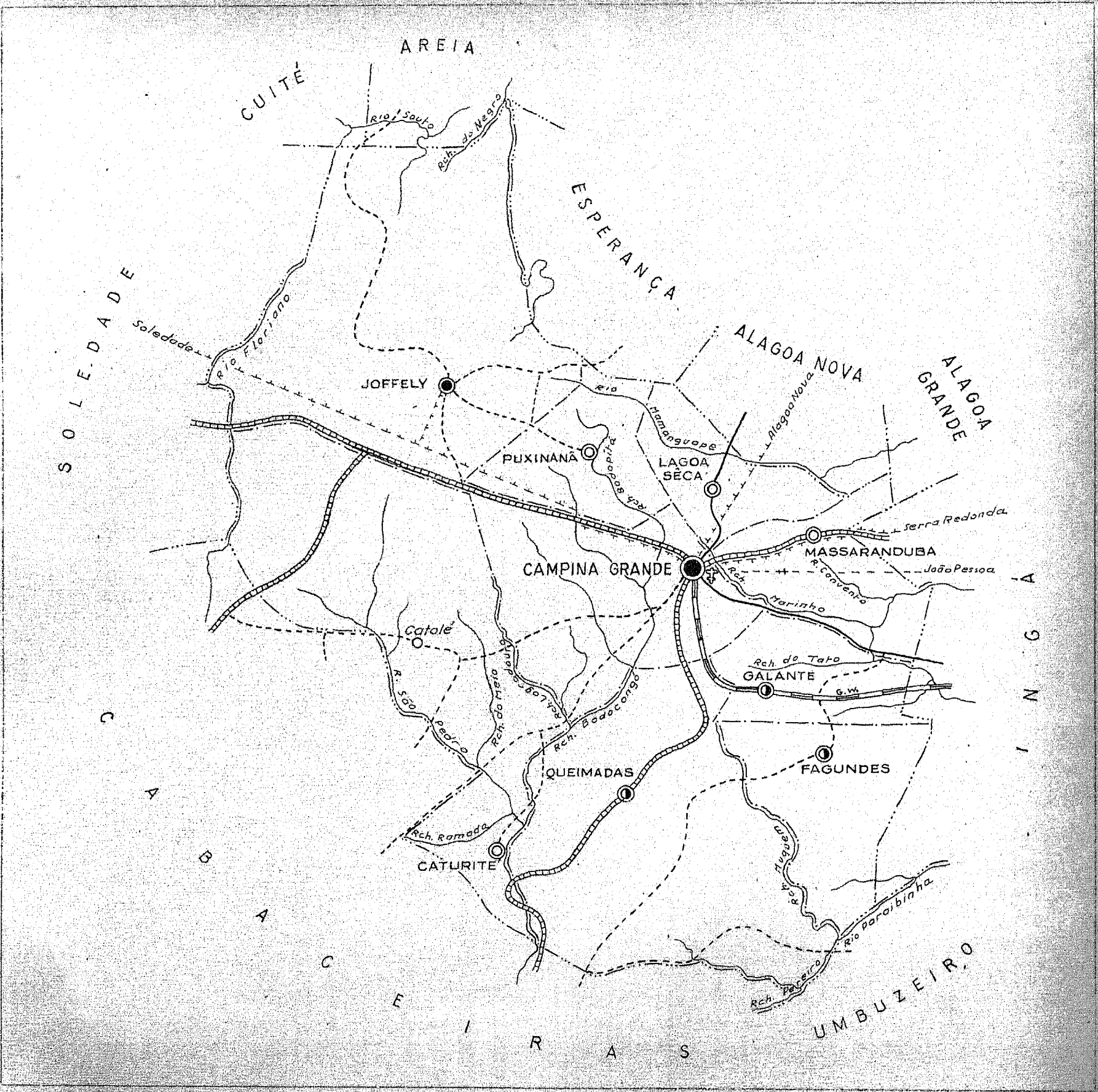
CARTOGRAMA dos TRANSPORTES e COMUNICAÇÕES

MUNICÍPIO DE CAJAZEIRAS
ESTADO DE PARAÍBA

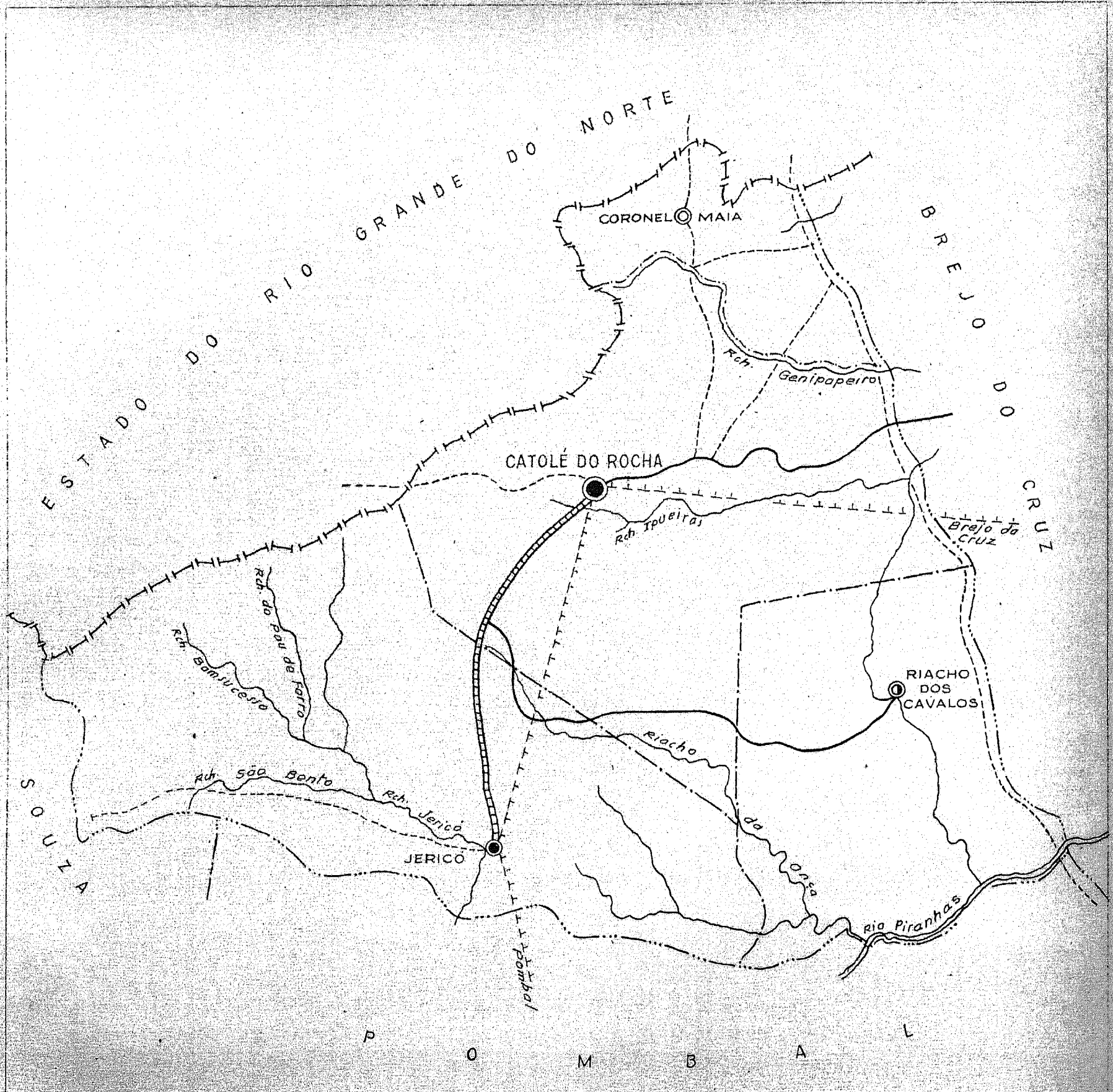


| INFORMAÇÕES DO MUNICÍPIO | COMPLEMENTARES DA SEDE MUNICIPAL |
|---------------------------------------|----------------------------------|
| População | População |
| Área em K ² 1944-49... 740 | Latitude S... 6° 53' 13", 2 |
| Densidade | Longitude W.G... 38° 33' 41", 3 |
| Ponto culminante | Altitude... 290 m. |

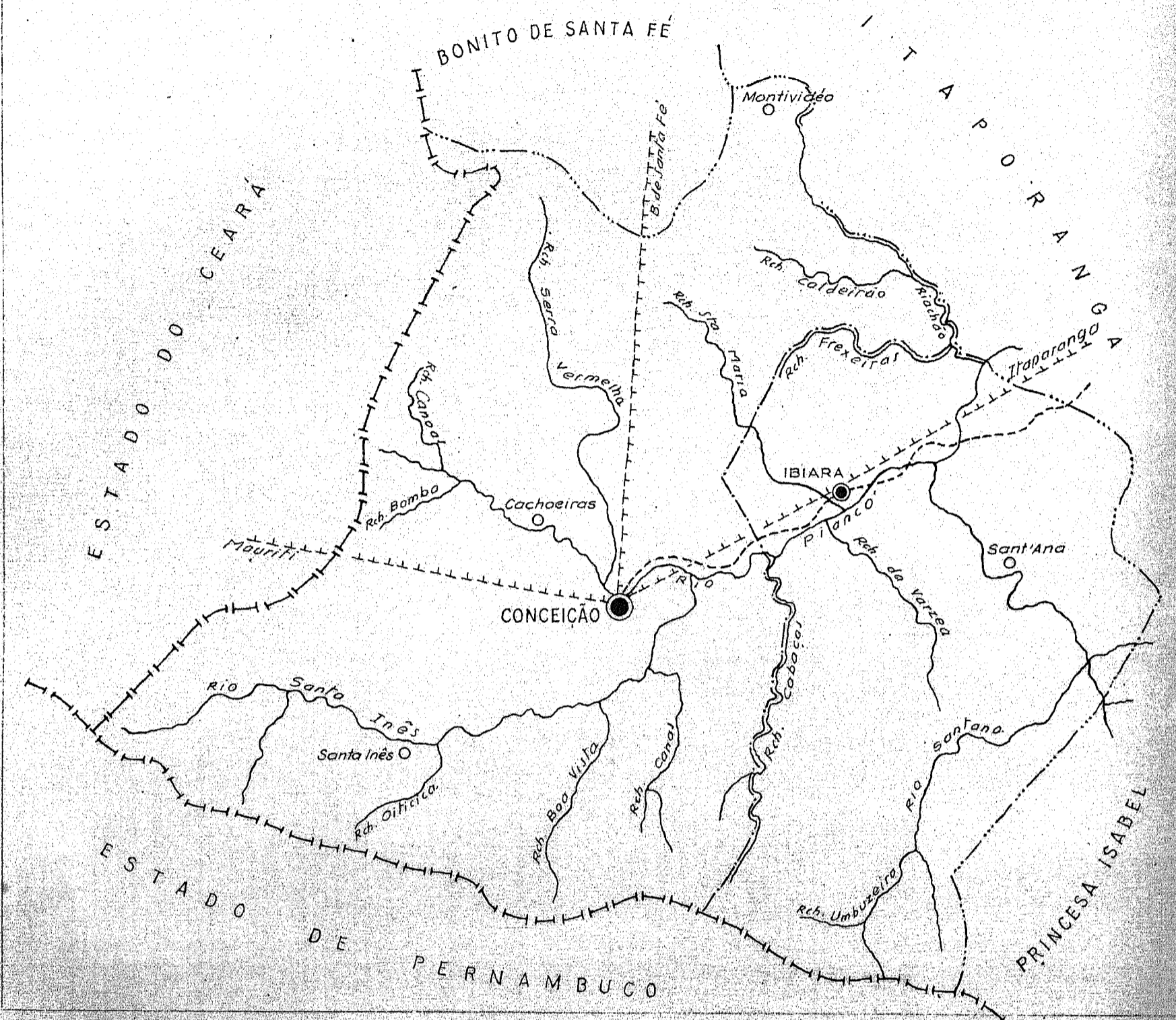
ORGANIZADO E EXECUTADO EM MAIO DE 1949 PELO
INSTITUTO CARTOGRÁFICO CANABRAVA BARREIROS
RUA SENADOR DANTAS, 15-6ª ANDAR - TEL. 42-6263 - RIO DE JANEIRO



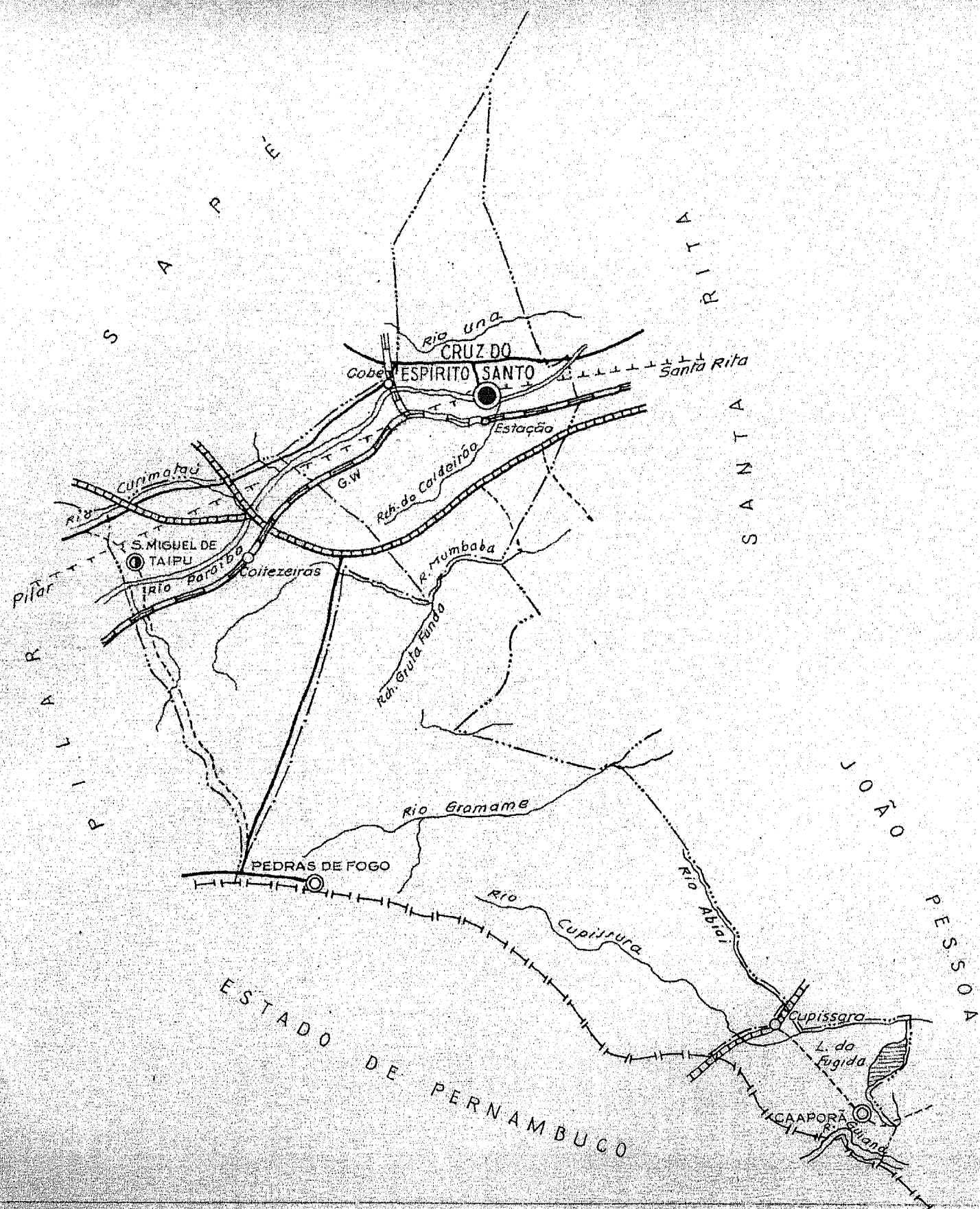
| | | | |
|--|--|---|--|
| CONVENÇÕES | | CARTOGRAMA DOS TRANSPORTES E COMUNICAÇÕES | |
| CIDADE VILA Povoado e Estação Com agência postal " agência postal-telegráfica " serviço rádio-telegráfico " serviço rádio-telegráfico de Ferrovias | | MUNICÍPIO DE CAMPINA GRANDE ESTADO DE PARAÍBA | |
| Rêde telegráfica Rêde telefônica Ferrovias Rodovias Bitola larga Federal " corrente Estadual " estreito Municipal Rio e trecho navegável Porto para grandes embarcações " pequenas embarcações Oceano, lago, lagoa e acude Aeroporto Linha aérea regular Campo de pouso Correio Aéreo Nacional Limites Internacional Intermunicipal Interestadual Interdistrital Estrada carroçavel | | ESC. GRÁFICA 0 3K | |
| | | INFORMAÇÕES COMPLEMENTARES DO MUNICÍPIO | |
| | | DA SEDE MUNICIPAL | |
| População Área em K ² 1944-48... 2.259 Densidade Ponto culminante | | População Latitude S..... 7° 13' 11", 4 Longitude W.G..... 35° 52' 51", 2 Altitude..... 508 m. | |
| ORGANIZADO E EXECUTADO EM MAIO DE 1948 PELO INSTITUTO CARTOGRAFICO CANABRAVA BARREIROS RUA SENADOR DANTAS, 15-6ª ANDAR-TEL. 42-6263-RIO DE JANEIRO | | | |



| | | | |
|---|--|---|--|
| <h3>CONVENÇÕES</h3> <p>CIDADE VILA Povoado Estação </p> <p>Com agência postal </p> <p>" agência postal-telegráfica </p> <p>" serviço rádio-telegráfico </p> <p>" serviço rádio-telegráfico de Ferrovias </p> <p>Rede telegráfica </p> <p>Rede telefônica </p> <p>Ferrovias </p> <p>Rodovias </p> <p>Bifola larga </p> <p>" corrente </p> <p>" estreita </p> <p>Rio e trecho navegável </p> <p>Porto para grandes embarcações </p> <p>" pequenas embarcações </p> <p>Oceano, lago, lagoa e acude </p> <p>Aeroporto </p> <p>Campo de pouso </p> <p>Linha aérea regular </p> <p>Correio Aéreo Nacional </p> <p>Limites</p> <p>Internacional </p> <p>Intermunicipal </p> <p>Interestadual </p> <p>Interdistrital </p> <p>Estrada carroçável </p> | | <h3>CARTOGRAMA dos TRANSPORTES E COMUNICAÇÕES</h3> <p>MUNICÍPIO DE CATOLÉ DO ROCHA</p> <p>ESTADO DE PARAÍBA</p> <p>ESC. GRÁFICA </p> | |
| <p>População </p> <p>Área em K² 1944-48... 1.484</p> <p>Densidade </p> <p>Ponto culminante </p> | | <h3>INFORMAÇÕES COMPLEMENTARES DA SEDE MUNICIPAL</h3> <p>População </p> <p>Latitude S... 6° 20' 40" 9</p> <p>Longitude W.G... 37° 44' 38" 6</p> <p>Altitude... 290 m.</p> | |
| <p>ORGANIZADO E EXECUTADO EM MAIO DE 1948 PELO INSTITUTO CARTOGRAFICO CANABRAVA BARREIROS RUA SENADOR DANTAS, 15-6º ANDAR-TEL. 42-6263-RIO DE JANEIRO</p> | | | |



| CONVENÇÕES | | CARTOGRAMA DOS TRANSPORTES E COMUNICAÇÕES | |
|--|-----------------------------|--|---------|
| CIDADE | VILA | Povoado | Estação |
| Com agência postal..... | | | |
| " agência postal-telegráfica..... | | | |
| " serviço rádio-telegráfico..... | | | |
| " serviço rádio-telegráfico de Ferrovias..... | | | |
| Rêde telegráfica..... | | | |
| Rêde telefônica..... | | | |
| Ferrovias..... | Rodovias..... | | |
| Bitola larga..... | Federal..... | | |
| " corrente..... | Estadual..... | | |
| " estreita..... | Municipal..... | | |
| Rio e trecho navegável..... | | | |
| Porto para grandes embarcações..... | | | |
| " " pequenas embarcações..... | | | |
| Oceano, lago, lagoa e acude..... | | | |
| Aeroporto..... | Linha aérea regular..... | | |
| Campo de pouso..... | Correio Aéreo Nacional..... | | |
| Limites | | | |
| Internacional..... | Intermunicipal..... | | |
| Interestadual..... | Interdistrital..... | | |
| Estrada carroçavel..... | | | |
| | | ESC. GRÁFICA | |
| | | INFORMAÇÕES COMPLEMENTARES DO MUNICIPIO | |
| População..... | | População..... | |
| Área em K ² 1944-48... 1.570 | | Latitude S..... 7° 33' 37", 2 | |
| Densidade..... | | Longitude W.G.... 38° 30' 32", 1 | |
| Ponto culminante..... | | Altitude..... 370 m. | |
| ORGANIZADO E EXECUTADO EM MAIO DE 1948 PELO INSTITUTO CARTOGRAFICO CANABRAVA BARREIROS RUA SENADOR DANTAS, 15-6º ANDAR-TEL. 42-6263-RIO DE JANEIRO | | | |



CONVENÇÕES

- CIDADE VILA Povoado Estação
- Com agência postal
- " agência postal-telegráfica
- " serviço rádio-telegráfico
- " serviço rádio-telegráfico de Ferrovias
- Rede telegráfica
- Rede telefônica
- Ferrovias
- Rodovias
- Bitola larga Federal
- " corrente Estadual
- " estreita Municipal
- Rio e trecho navegável
- Porto para grandes embarcações
- " pequenas embarcações
- Oceano, lago, lagoa e acude
- Aeroporto Linha aérea regular
- Campo de pouso Correio Aéreo Nacional
- Limites
- Internacional Intermunicipal
- Interestadual Interdistrital
- Estrada carroçável

CARTOGRAMA dos TRANSPORTES E COMUNICAÇÕES

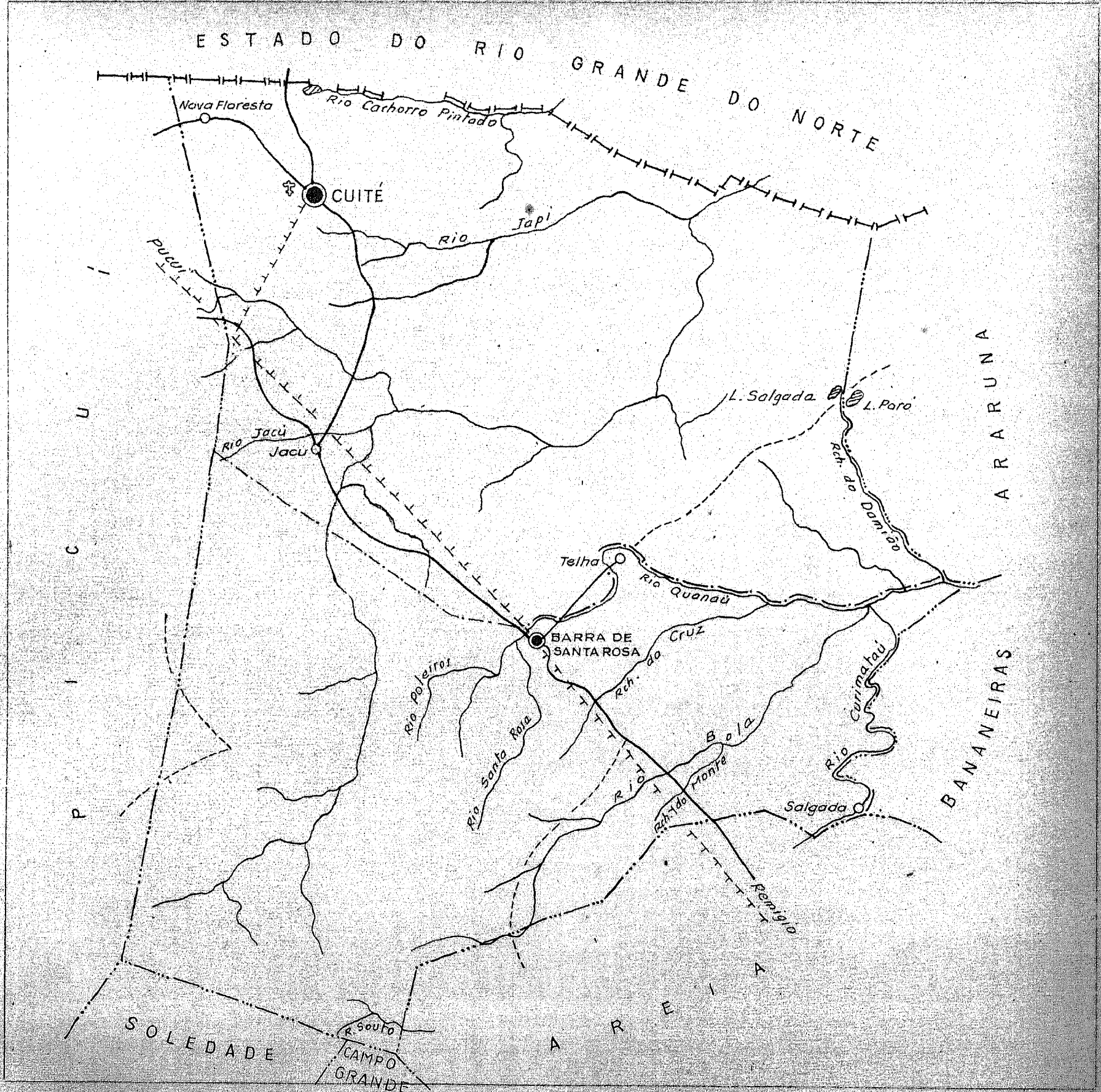
MUNICÍPIO DE CRUZ DO ESPIRITO SANTO | ESTADO DE PARAIBA



INFORMAÇÕES COMPLEMENTARES DO MUNICÍPIO DA SEDE MUNICIPAL

| | | | |
|---------------------------------------|---|--------------------------------|---|
| População..... | 1 | População..... | 1 |
| Área em K ² 1944-48... 804 | 1 | Latitude S..... 7° 08' 40" | 1 |
| Densidade..... | 1 | Longitude W.G..... 35° 05' 50" | 1 |
| Ponto culminante..... | 1 | Altitude..... 20 m. | 1 |

ORGANIZADO E EXECUTADO EM MAIO DE 1948 PELO INSTITUTO CARTOGRAFICO CANABRAVA BARREIROS RUA SENADOR DANTAS, 15-6º ANDAR-TEL 42-6263-RIO DE JANEIRO



CONVENÇÕES

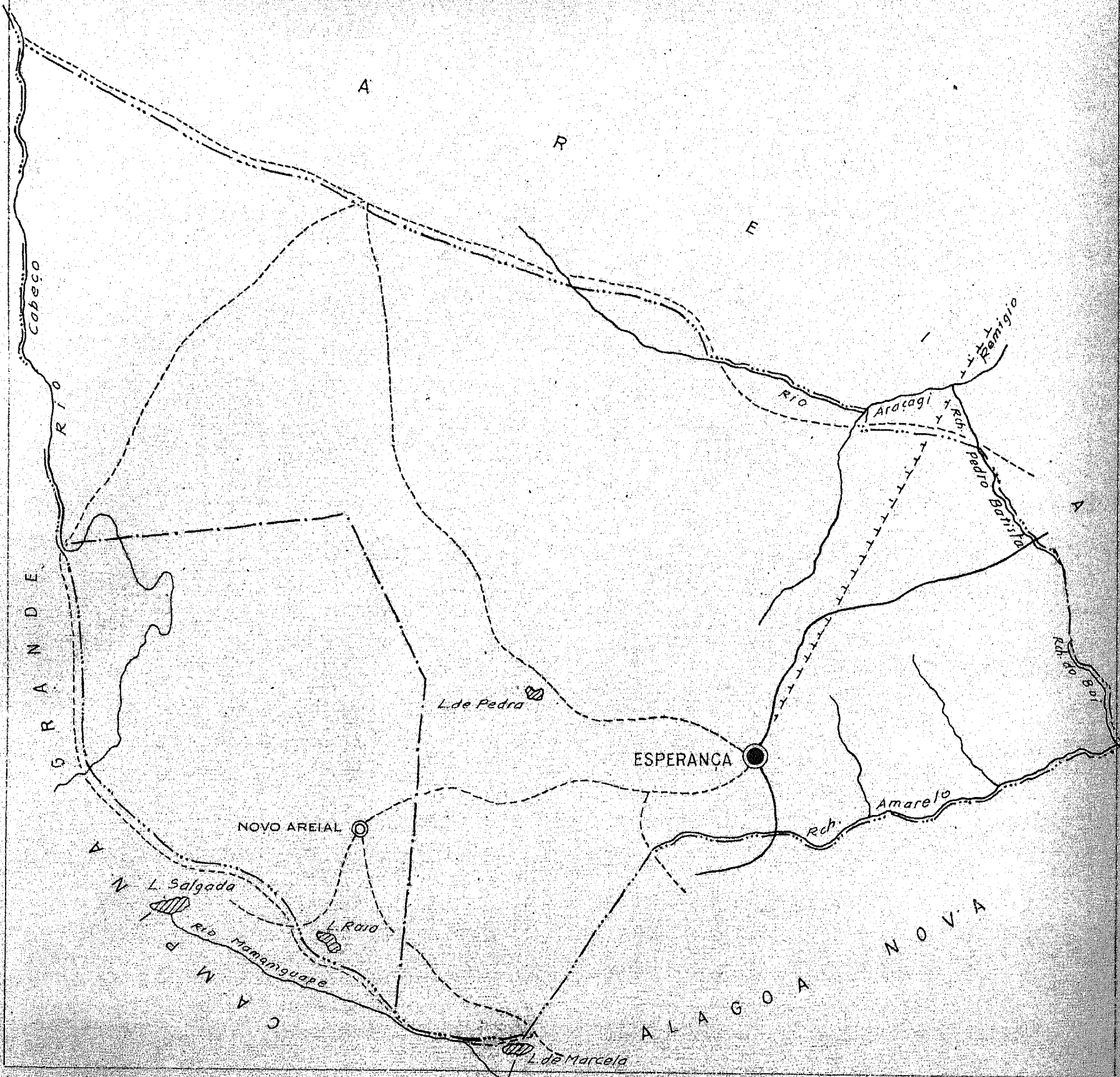
- | | | | | | | | |
|------------------------|---|--------------------------------|---|---------------------------|---|--|---|
| CIDADE | ● | VILA | ○ | Acuada | ○ | Estação | ○ |
| Com agência postal | ○ | agência postal-telegráfica | ○ | serviço rádio-telegráfico | ○ | serviço rádio-telegráfico de Ferrovias | ○ |
| Rede telegráfica | — | Rede telefônica | — | Ferrovias | — | Rodovias | — |
| Bitola larga | — | corrente | — | estreito | — | Federal | — |
| | | | | | | Estadual | — |
| | | | | | | Municipal | — |
| Rio e trecho navegável | — | Pôrto para grandes embarcações | — | pequenas embarcações | — | Oceano, lago, lagoa e acude | — |
| Aeroporto | — | Linha aérea regular | — | Correio Aéreo Nacional | — | Campos de pouso | — |
| | | | | | | Limites | — |
| Internacional | — | Intermunicipal | — | Interestadual | — | Interdistrital | — |
| | | | | | | Estrada carroçável | — |

CARTOGRAMA dos TRANSPORTES e COMUNICAÇÕES
MUNICÍPIO DE CUITÉ, ESTADO DE PARAIBA



| INFORMAÇÕES DO MUNICÍPIO | | COMPLEMENTARES DA SEDE MUNICIPAL | |
|---------------------------------|-------|----------------------------------|-------------|
| População | | População | |
| Área em Km ² 1944-48 | 1 804 | Latitude | 6° 31' 30" |
| Densidade | | Longitude W.G. | 36° 03' 50" |
| Ponto culminante | | Altitude | 650 m. |

ORGANIZADO E EXECUTADO EM MAIO DE 1948 PELO
 INSTITUTO CARTOGRAFICO CANABRAVA BARREIROS
 RUA SENADOR DANTAS, 15-6º ANDAR-TEL. 42-6263-RIO DE JANEIRO



CONVENÇÕES

- | | | | | | | | |
|--------------------------------|-----|----------------------------|-----|-----------------------------|-----|--|-----|
| CIDADE | ● | VILA | ○ | Povoado | ○ | Estação | ○ |
| Com agência postal | ○ | agência postal-telegráfica | ○ | serviço rádio-telegráfico | ○ | serviço rádio-telegráfico de ferrovias | ○ |
| Rede telegráfica | --- | Rede telefônica | --- | Ferrovias | --- | Rodovias | --- |
| Bitola larga | --- | " corrente | --- | " estreita | --- | Rio e trecho navegável | --- |
| Pôrto para grandes embarcações | --- | " pequenas embarcações | --- | Oceano, lago, lagoa e acude | --- | Aeroporto | --- |
| Campo de pouso | --- | Linha aérea regular | --- | Correio Aéreo Nacional | --- | Limites | --- |
| Internacional | --- | Intermunicipal | --- | Interestadual | --- | Interdistrital | --- |
| Estrada carroçavel | --- | | | | | | |

CARTOGRAMA DOS TRANSPORTES E COMUNICAÇÕES

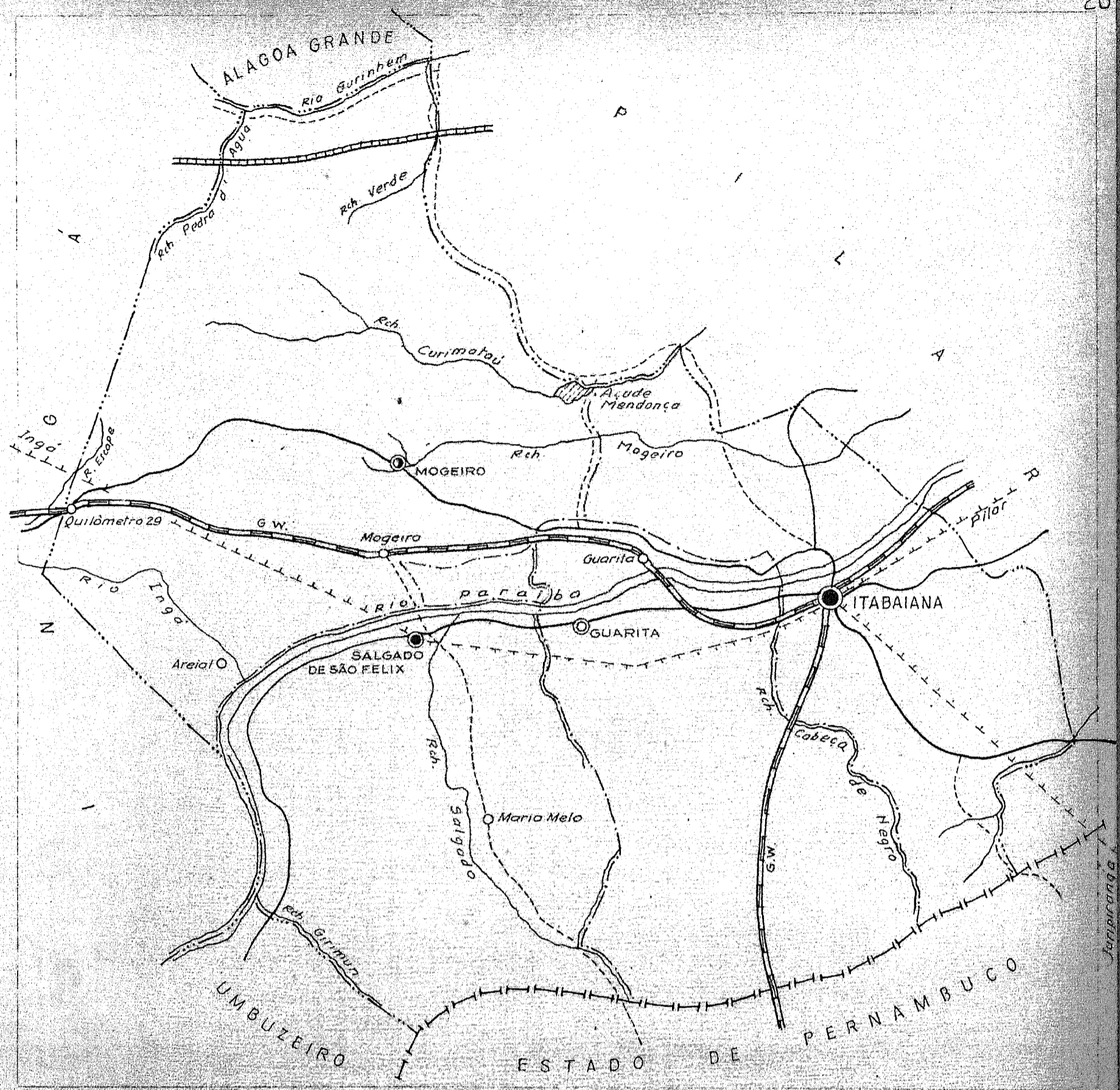
MUNICÍPIO DE ESPERANÇA
ESTADO DE PARAIBA



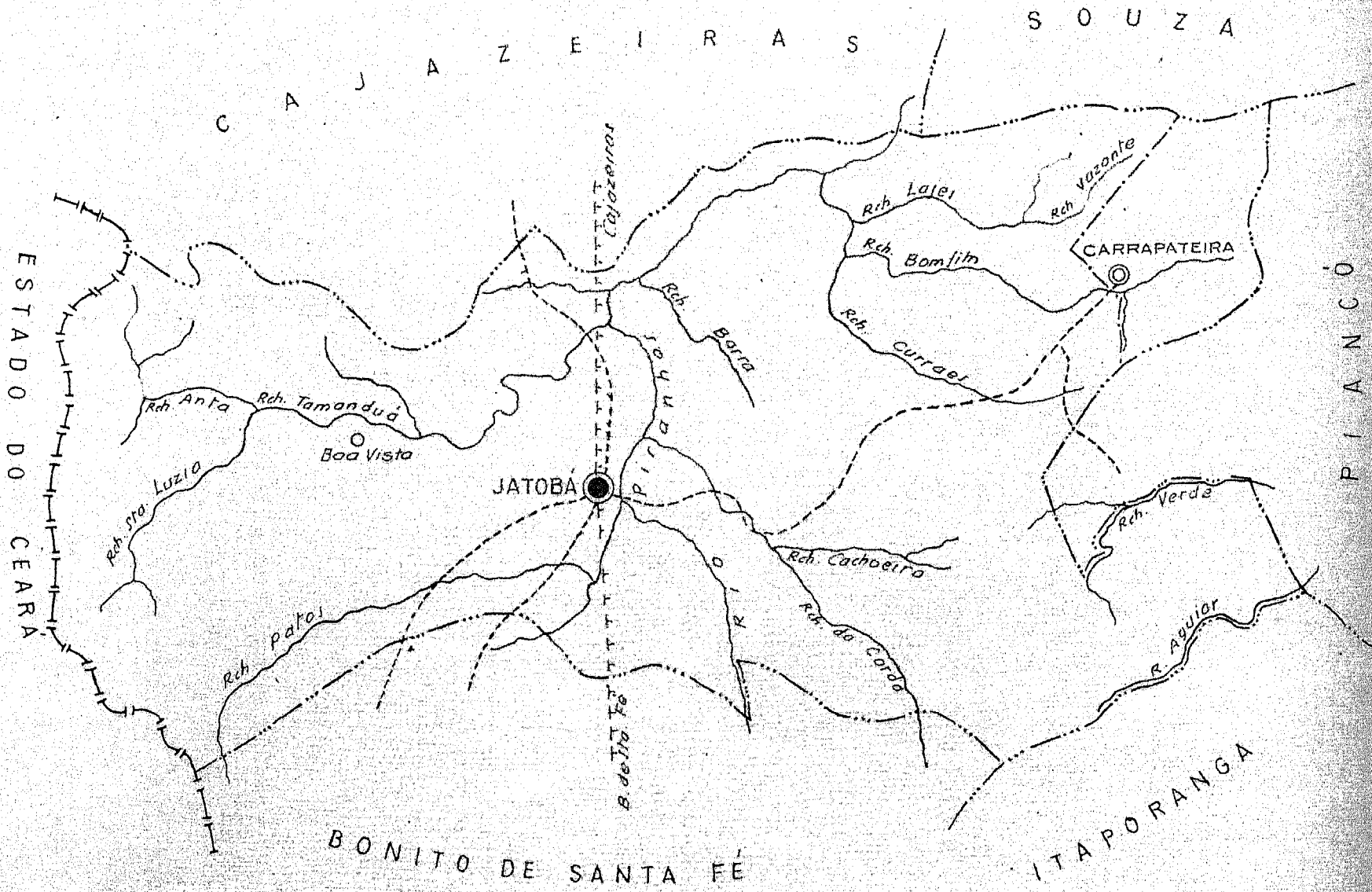
INFORMAÇÕES COMPLEMENTARES DO MUNICÍPIO DA SEDE MUNICIPAL

| | |
|---------------------------------------|--------------------------------|
| População | População |
| Área em K ² 1944-48... 258 | Latitude S... 7° 01' 06",5 |
| Densidade | Longitude W.G... 35° 51' 25",5 |
| Ponto culminante | Altitude... 635 m. |

ORGANIZADO E EXECUTADO EM MAIO DE 1948 PELO
INSTITUTO CARTOGRAFICO CANABRAVA BARREIROS
RUA SENADOR DANTAS, 15-6º ANDAR-TEL. 42-6263-RIO DE JANEIRO



| CONVENÇÕES | | CARTOGRAMA DOS TRANSPORTES E COMUNICAÇÕES | |
|---|------------------------|--|-------------|
| CIDADE (●) | VILA (○) | Povoado (○) | Estação (●) |
| Com agência postal | | ● | ● |
| " agência postal-telegráfica | ● | ● | ● |
| " serviço rádio-telegráfico | ● | ● | ● |
| " serviço rádio-telegráfico de Ferrovias | ● | ● | ● |
| Rede telegráfica | — — — — — | — — — — — | — — — — — |
| Rede telefônica | — — — — — | — — — — — | — — — — — |
| Ferrovias | Rodovias | | |
| Bitola larga | Federal | — — — — — | — — — — — |
| " corrente | Estadual | — — — — — | — — — — — |
| " estreita | Municipal | — — — — — | — — — — — |
| Rio e trecho navegável | | — — — — — | — — — — — |
| Porto para grandes embarcações | | — — — — — | — — — — — |
| " pequenas embarcações | | — — — — — | — — — — — |
| Oceano, lago, lagoa e acude | | — — — — — | — — — — — |
| Aeroporto | Linha aérea regular | — — — — — | — — — — — |
| Campo de pouso | Correio Aéreo Nacional | — — — — — | — — — — — |
| Limites | | | |
| Internacional | Intermunicipal | — — — — — | — — — — — |
| Interestadual | Interdistrital | — — — — — | — — — — — |
| Estrada carroçável | | — — — — — | — — — — — |
| | | ESC. GRÁFICA | |
| | | INFORMAÇÕES COMPLEMENTARES DO MUNICÍPIO DA SEDE MUNICIPAL | |
| População | | População | |
| Área em Km ² 1944-48... 635 | | Latitude S... 7° 19' 43", 8 | |
| Densidade | | Longitude W.G... 35° 19' 58", 1 | |
| Ponto culminante | | Altitude... 44 m | |
| ORGANIZADO E EXECUTADO EM MAIO DE 1940 PELO INSTITUTO CARTOGRÁFICO CANABRAVA BARREIROS RUA SENADOR DANTAS, 15-GRANDAR-TEL. 42-6263-RIO DE JANEIRO | | | |



CONVENÇÕES

| | | | | | | | |
|--|-------------|------------------------|-------------|---------|---|---------|---|
| CIDADE | ● | VILA | ○ | Povoado | ○ | Estação | ■ |
| Com agência postal | ● | ○ | ○ | ○ | ○ | ■ | ■ |
| " agência postal-telegráfica | ● | ○ | ○ | ○ | ○ | ■ | ■ |
| " serviço rádio-telegráfico | ● | ○ | ○ | ○ | ○ | ■ | ■ |
| " serviço rádio-telegráfico de Ferrovias | ● | ○ | ○ | ○ | ○ | ■ | ■ |
| Rede telegráfica | —+—+—+—+—+— | | | | | | |
| Rede telefônica | —•—•—•—•—•— | | | | | | |
| Ferrovias | | Rodovias | | | | | |
| Bitola larga | —+—+—+—+—+— | Federal | —•—•—•—•—•— | | | | |
| " corrente | —•—•—•—•—•— | Estadual | —+—+—+—+—+— | | | | |
| " estreita | —+—+—+—+—+— | Municipal | —•—•—•—•—•— | | | | |
| Rio e trecho navegável | | | | | | | |
| Porto para grandes embarcações | ■ | | | | | | |
| " " pequenas embarcações | ■ | | | | | | |
| Oceano, lago, lagoa e açude | | | | | | | |
| Aeroporto | ■ | Linha aérea regular | —•—•—•—•—•— | | | | |
| Campo de pouso | ■ | Correio Aéreo Nacional | —+—+—+—+—+— | | | | |
| Limites | | | | | | | |
| Internacional | —•—•—•—•—•— | Intermunicipal | —+—+—+—+—+— | | | | |
| Interestadual | —+—+—+—+—+— | Interdistrital | —•—•—•—•—•— | | | | |
| Estrada carroçável | —•—•—•—•—•— | | | | | | |

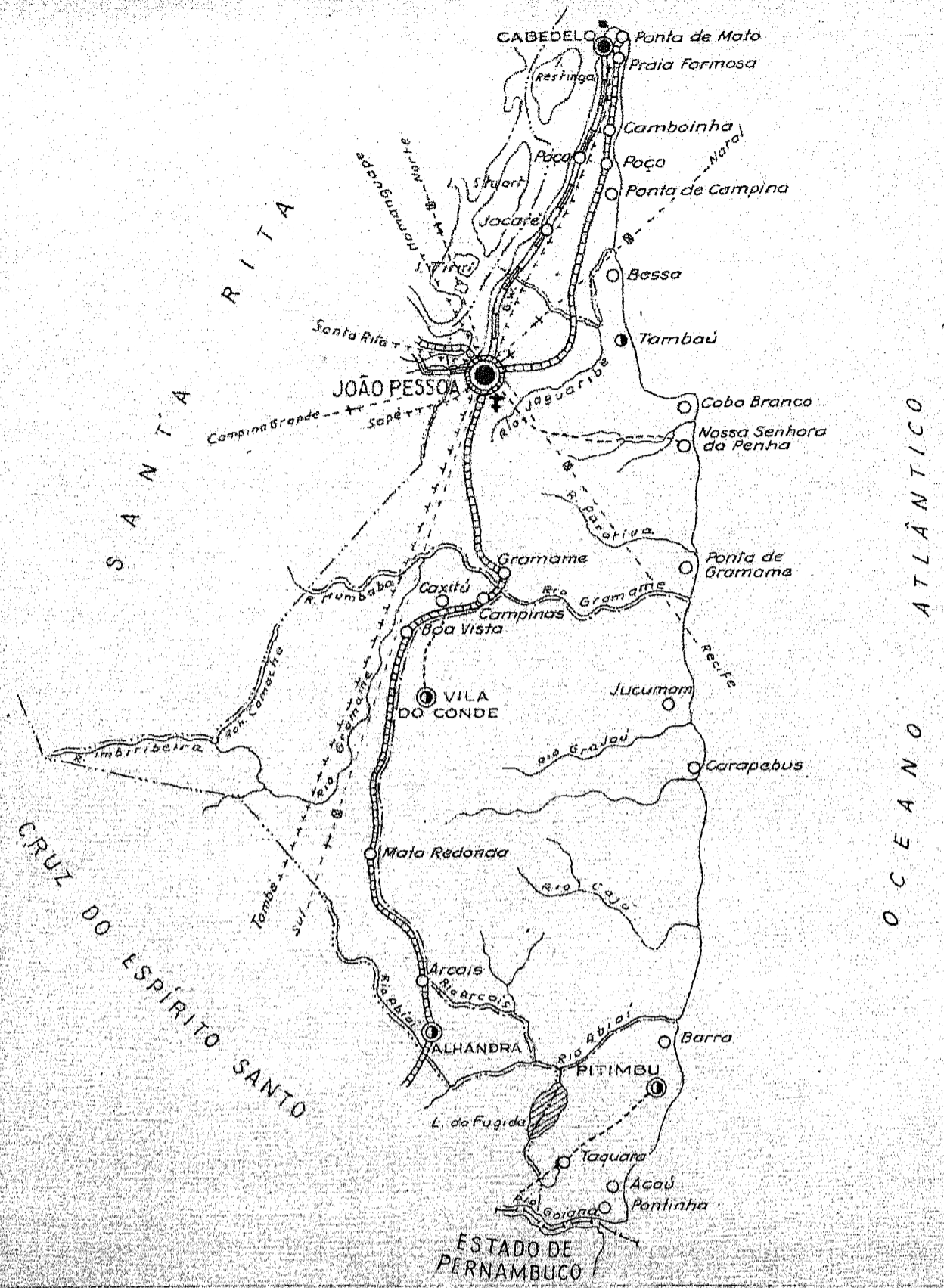
CARTOGRAMA DOS TRANSPORTES E COMUNICAÇÕES

MUNICÍPIO DE JATOBÁ
ESTADO DE PARAÍBA



| INFORMAÇÕES DO MUNICÍPIO | COMPLEMENTARES DA SEDE MUNICIPAL |
|---------------------------------------|-----------------------------------|
| População..... | População..... |
| Área em Km ² 1944-48.. 627 | Latitude...m..... 7° 07' 13", 6 |
| Densidade..... | Longitude W.G. ... 38° 30' 01", 4 |
| Ponto culminante..... | Altitude..... 300 m |

ORGANIZADO E EXECUTADO EM MAIO DE 1948 PELO
INSTITUTO CARTOGRAFICO CANABRAVA BARREIROS
RUA SENADOR DANTAS, 15-6º ANDAR-TEL. 42-6253-RIO DE JANEIRO



CONVENÇÕES

| | | | |
|--|------|---------|---------|
| CIDADE | VILA | Povoado | Estação |
| Com agência postal | | | |
| " agência postal-telegráfica | | | |
| " serviço rádio-telegráfico | | | |
| " serviço rádio-telegráfico de ferrovias | | | |
| Rêde telegráfica | | | |
| Rêde telefônica | | | |
| Ferrovias | | | |
| Bitola larga | | | |
| " corrente | | | |
| " estreita | | | |
| Rio e trecho navegável | | | |
| Porto para grandes embarcações | | | |
| " " pequenas embarcações | | | |
| Oceano, lago, lagoa e acude | | | |
| Aeroporto | | | |
| Campo de pouso | | | |
| Linha aérea regular | | | |
| Correio Aéreo Nacional | | | |
| Limites | | | |
| Internacional | | | |
| Intermunicipal | | | |
| Interestadual | | | |
| Interdistrital | | | |
| Estrada carroçável | | | |

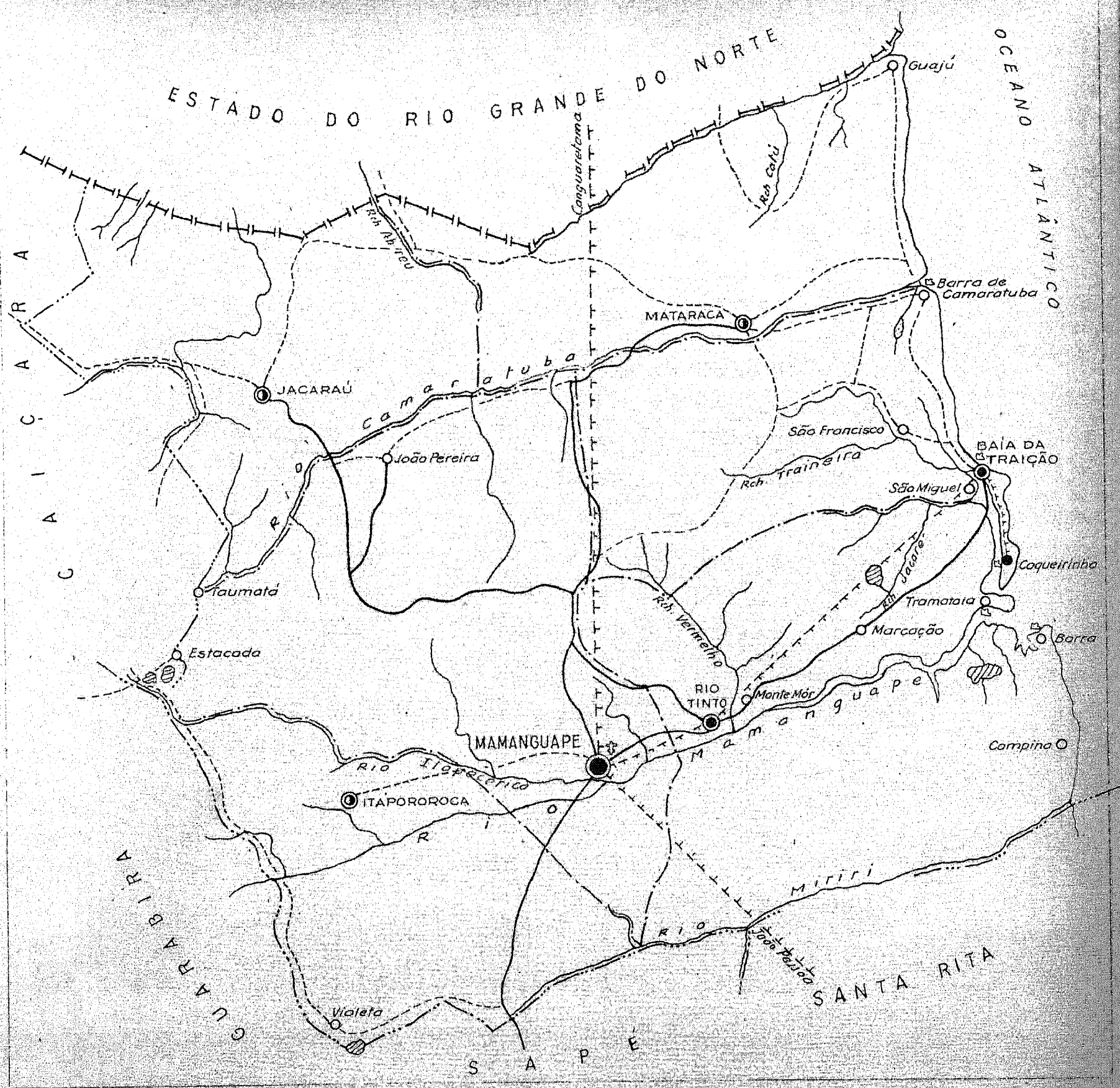
CARTOGRAMA dos TRANSPORTES e COMUNICAÇÕES

MUNICÍPIO DE JOÃO PESSOA
ESTADO DE PARAÍBA



| INFORMAÇÕES DO MUNICÍPIO | COMPLEMENTARES DA SEDE MUNICIPAL |
|---------------------------------------|----------------------------------|
| População | População |
| Área em K ² 1944-48... 665 | Latitude S... 7° 06' 57",4 |
| Densidade | Longitude W.G... 34° 53' 13",7 |
| Ponto culminante | Altitude... 5m. |

ORGANIZADO E EXECUTADO EM MAIO DE 1948 PELO
INSTITUTO CARTOGRAFICO CANABRAVA BARREIROS
RUA SENADOR DANTAS 15-6º ANDAR-TEL. 22-6263-RIO DE JANEIRO



CONVENÇÕES

- CIDADE (circle with dot) VILA (circle with dot) Povoado (circle with dot) Estação (circle with cross)
- Com agência postal (circle with cross)
- " agência postal-telegráfica (circle with cross and dot)
- " serviço rádio-telegráfico (circle with cross and dot)
- " serviço rádio-telegráfico de ferrovias (circle with cross and dot)
- Rede telegráfica (dashed line with cross)
- Rede telefônica (dashed line with dot)
- Ferrovias (solid line with cross)
- Rodovias (solid line with dot)
- Bitola larga (thick solid line) Federal (dashed line with cross)
- " corrente (solid line) Estadual (dashed line with dot)
- " estreita (thin solid line) Municipal (dashed line with cross)
- Rio e trecho navegável (wavy line with cross)
- Porto para grandes embarcações (wavy line with cross)
- " " pequenas embarcações (wavy line with dot)
- Oceano, lago, lagoa e açude (wavy line with cross)
- Aeroporto (T symbol) Linha aérea regular (dashed line with T)
- Campo de pouso (T symbol) Correio Aéreo Nacional (dashed line with T)
- Limites (dashed line with cross) Internacional (dashed line with cross)
- Intermunicipal (dashed line with dot) Interdistrital (dashed line with cross)
- Estrada carroçável (dashed line with cross)

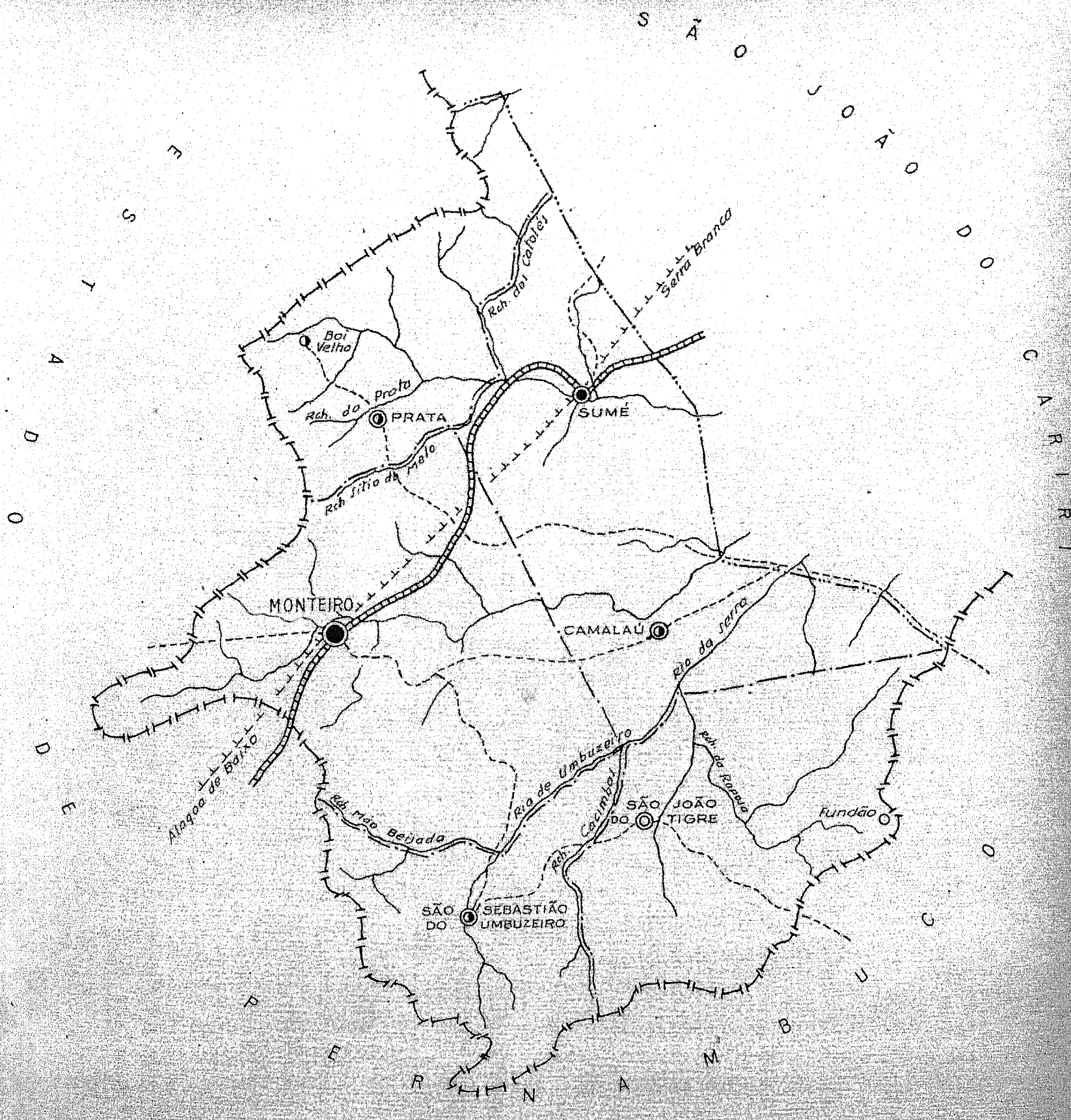
CARTOGRAMA dos TRANSPORTES E COMUNICAÇÕES

MUNICÍPIO DE MAMANGUAPE
ESTADO DE PARAIBA



| INFORMAÇÕES DO MUNICÍPIO | | COMPLEMENTARES DA SEDE MUNICIPAL | |
|--------------------------------|-------|----------------------------------|----------------|
| População | | População | |
| Área em K ² 1944-48 | 1.911 | Latitude S | 6° 50' 21", 3 |
| Densidade | | Longitude W.G. | 35° 07' 24", 5 |
| Ponto culminante | | Altitude | 40 m. |

ORGANIZADO E EXECUTADO EM MAIO DE 1948 PELO
INSTITUTO CARTOGRAFICO CANABRAVA BARREIROS
RUA SENADOR DANTAS, 15-6º ANDAR-TEL. 42-6263-RIO DE JANEIRO



CONVENÇÕES

| | | | | | | | |
|------------------------|---|--------------------------------|---|---------------------------------|---|--|---|
| CIDADE | ● | VILA | ○ | Povoado | ○ | Estação | ■ |
| Com agência postal | ○ | Com agência postal-telegráfica | ○ | Com serviço rádio-telegráfico | ○ | Com serviço rádio-telegráfico de ferrovias | ○ |
| Rêde telegráfica | — | Rêde telefônica | — | Ferrovias | — | Rodovias | — |
| Bitola larga | — | Bitola estreita | — | Ferrovias Federal | — | Rodovias Estadual | — |
| Rio e trecho navegável | — | Porto para grandes embarcações | — | Porto para pequenas embarcações | — | Oceano, lago, lagoa e acude | — |
| Aeroporto | — | Linha aérea regular | — | Correio Aéreo Nacional | — | Limites | — |
| Campos de pouso | — | Limites Internacional | — | Limites Intermunicipal | — | Limites Interestadual | — |
| Estrada carroçável | — | Limites Interdistrital | — | | | | |

CARTOGRAMA DOS TRANSPORTES E COMUNICAÇÕES

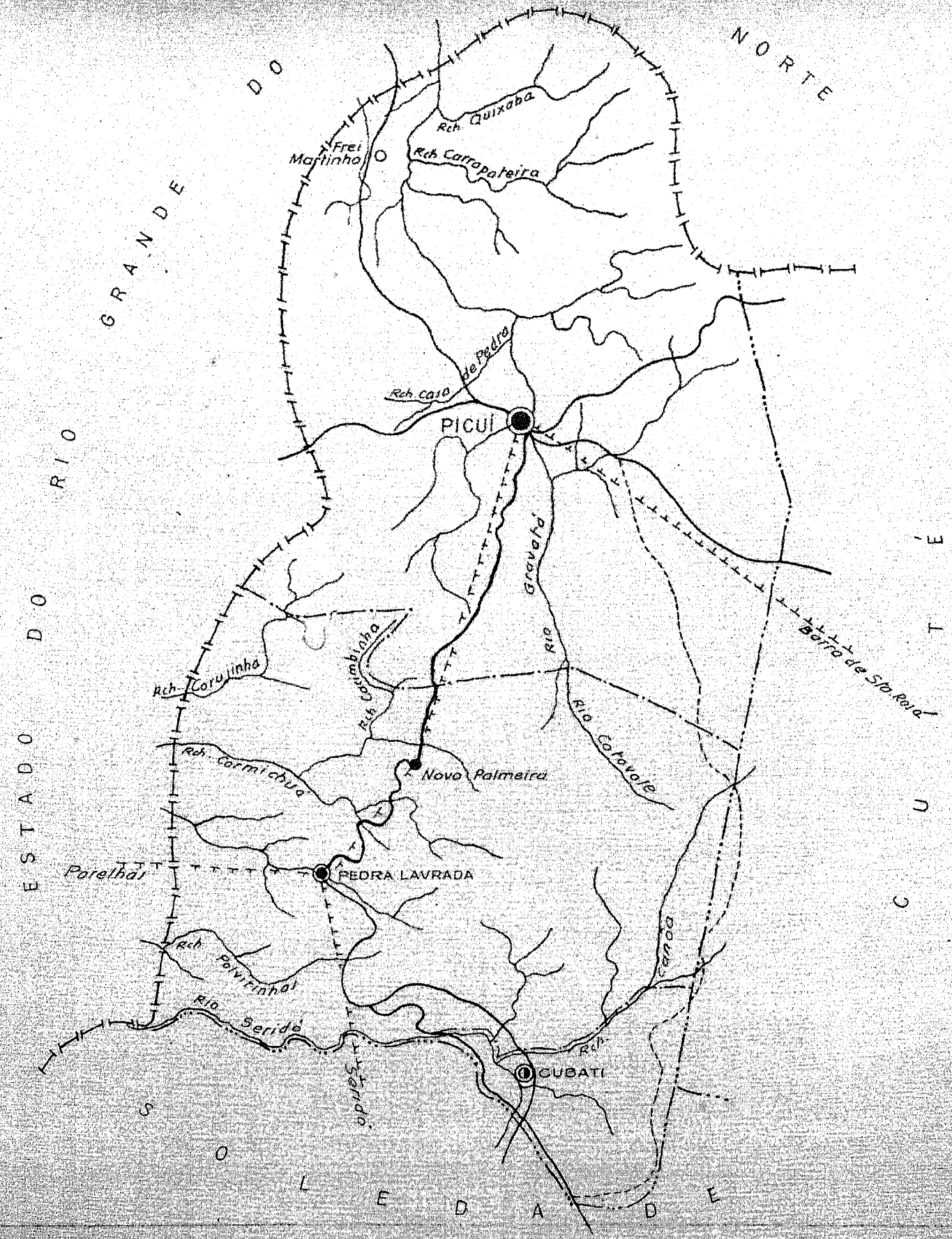
MUNICÍPIO DE MONTEIRO
ESTADO DE PARAIBA

ESC. GRÁFICA
0 1K

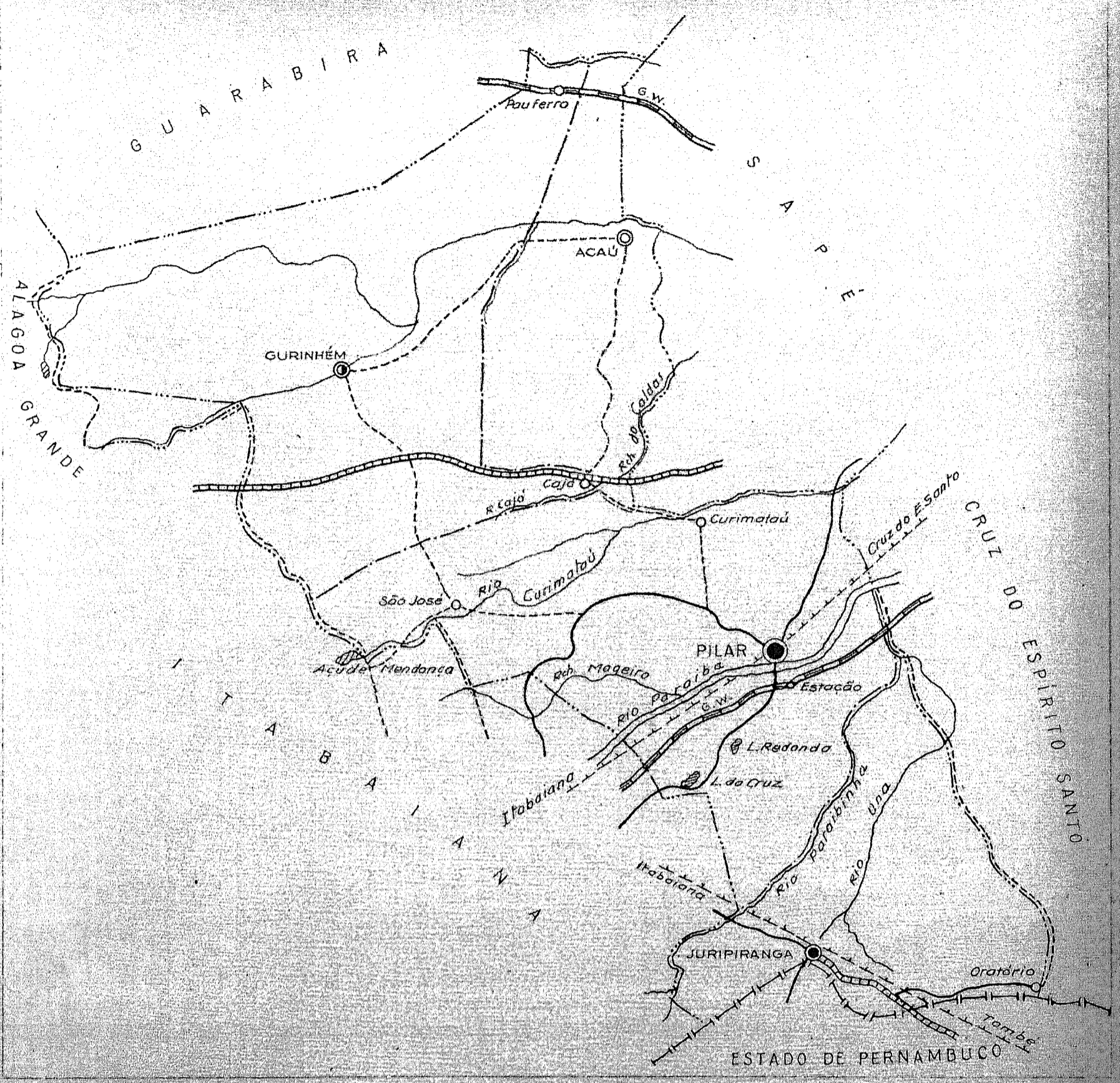
INFORMAÇÕES COMPLEMENTARES DO MUNICÍPIO DA SEDE MUNICIPAL

| | | | |
|--------------------------------|-------|----------------|----------------|
| População | 1 | População | 1 |
| Área em K ² 1944-48 | 4.412 | Latitude S. | 7° 53' 27", 3 |
| Densidade | | Longitude W.G. | 37° 07' 15", 6 |
| Ponto culminante | | Altitude | 590 m |

ORGANIZADO E EXECUTADO EM MAIO DE 1948 PELO
INSTITUTO CARTOGRAFICO CANABRAVA BARREIROS
RUA SENADOR DANTAS, 15-6º ANDAR-TEL. 42-6263-RIO DE JANEIRO



| | | | |
|---|--|---|--|
| <h3>CONVENÇÕES</h3> <p>CIDADE (●) VILA (○) Povoado (◐) Estação (■)</p> <p>Com agência postal (●) " agência postal telegráfica (●) " serviço rádio-telegráfico (●) " serviço rádio-telegráfico de ferrovias (●)</p> <p>Rêde telegráfica (---) Rêde telefônica (---)</p> <p>Ferrovias Rodovias</p> <p>Bitola larga (---) Federal (---) " corrente (---) Estadual (---) " estreita (---) Municipal (---)</p> <p>Rio e frecho navegavel (---) Porto para grandes embarcações (■) " pequenas embarcações (■)</p> <p>Oceano, lago, lagoa e acude (---) Aeroporto (■) Linha aérea regular (---) Campo de pouso (■) Correio Aéreo Nacional (---)</p> <p>Limites</p> <p>Internacional (---) Intermunicipal (---) Interestadual (---) Interdistrital (---) Estrada carroçavel (---)</p> | | <h3>CARTOGRAMA dos TRANSPORTES e COMUNICAÇÕES</h3> <p>MUNICÍPIO DE PICUI ESTADO DE PARAÍBA</p> <p>ESC. GRÁFICA 1:30K</p> | |
| <h3>INFORMAÇÕES COMPLEMENTARES DO MUNICÍPIO</h3> <p>População.....</p> <p>Área em K² 1944-48... 1.808</p> <p>Densidade.....</p> <p>Ponto culminante.....</p> | | <h3>DA SEDE MUNICIPAL</h3> <p>População.....</p> <p>Latitude S..... 6° 30' 36",9</p> <p>Longitude W/G..... 36° 20' 47",3</p> <p>Altitude..... 440 m</p> | |
| <p>ORGANIZADO E EXECUTADO EM MAIO DE 1948 PELO INSTITUTO CARTOGRAFICO CANABRAVA BARREIROS RUA SENADOR DANTAS, 15-6º ANDAR-TEL. 42-6263-RIO DE JANEIRO</p> | | | |




CONVENÇÕES

- | | | | | | | | |
|------------------------|---|--------------------------------|---|---------------------------|---|--|---|
| CIDADE | ● | VILA | ○ | Povoado | ○ | Estação | ○ |
| Com agência postal | ● | agência postal-telegráfica | ● | serviço rádio-telegráfico | ○ | serviço rádio-telegráfico de Ferrovias | ○ |
| Rede telegráfica | — | Rede telefônica | — | Ferrovias | — | Rodovias | — |
| Bitola larga | — | corrente | — | estreita | — | Federal | — |
| | — | | — | | — | Estadual | — |
| | — | | — | | — | Municipal | — |
| Rio e trecho navegável | — | Porto para grandes embarcações | — | pequenas embarcações | — | Oceano, lago, lagoa e acude | — |
| Aeroporto | — | Linha aérea regular | — | Correio Aéreo Nacional | — | Limites | — |
| Campo de pouso | — | Internacional | — | Intermunicipal | — | Interestadual | — |
| | — | | — | | — | Interdistrital | — |
| Estrada carroçável | — | | — | | — | | — |

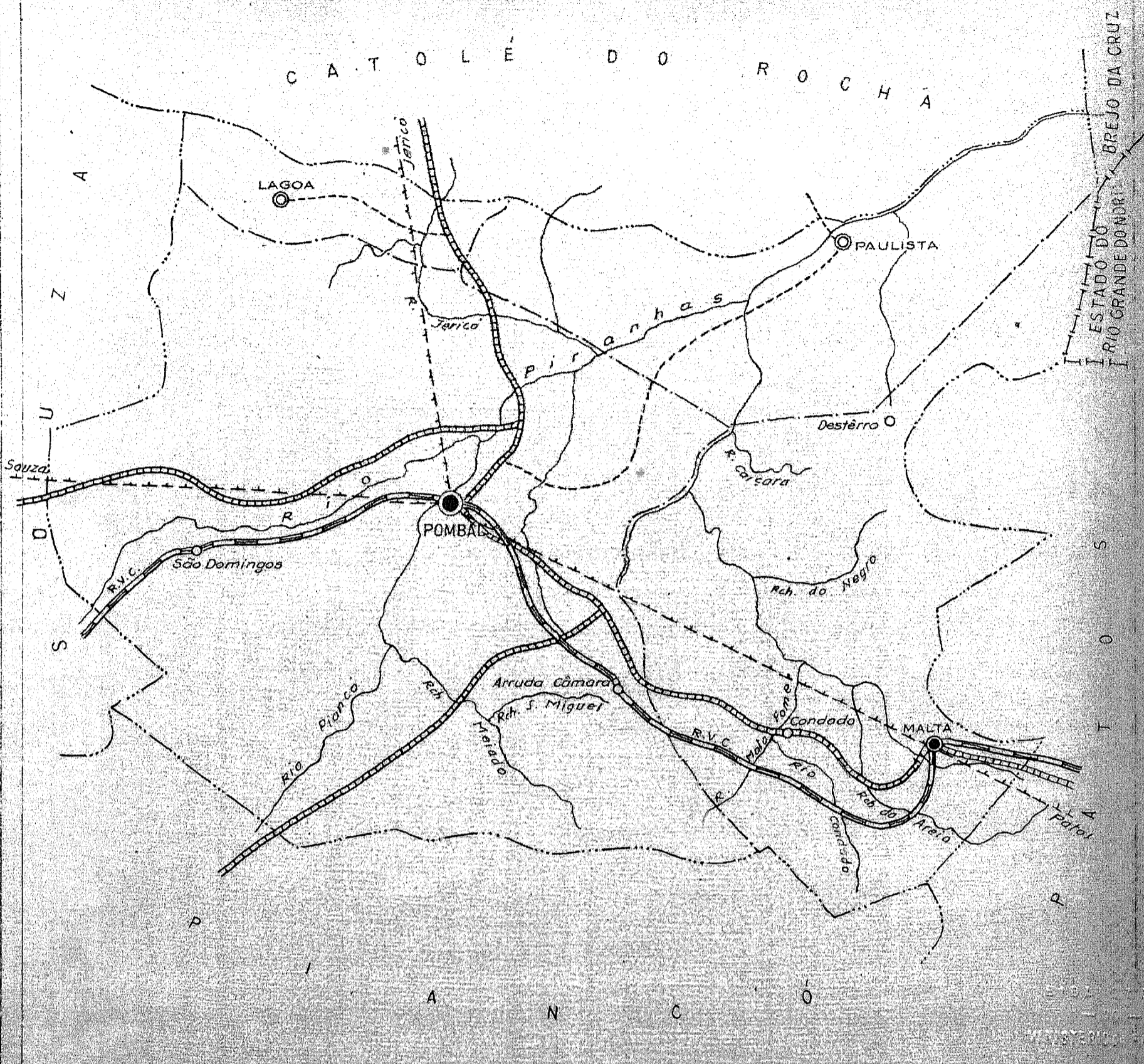
CARTOGRAMA DOS TRANSPORTES E COMUNICAÇÕES

MUNICÍPIO DE PILAR, ESTADO DE PARAÍBA



| INFORMAÇÕES COMPLEMENTARES DO MUNICÍPIO | | DA SEDE MUNICIPAL | |
|---|-----|-------------------|-------------|
| População | 656 | População | 656 |
| Área em K ² 1944-46 | 656 | Latitude S. | 7° 12' 30" |
| Densidade | | Longitude W.G. | 35° 17' 40" |
| Ponto culminante | | Altitude | 38 m |

ORGANIZADO E EXECUTADO EM MAIO DE 1948 PELO INSTITUTO CARTOGRÁFICO CANABRAVA BARREIROS RUA SENADOR DANTAS, 15-6º ANDAR-TEL. 42-6263-RIO DE JANEIRO



CONVENÇÕES

| | | | | | | | |
|-----------------------------|-----------|----------------------------|-----------|--------------------------------|-----------|--|-----------|
| CIDADE | ● | VILA | ○ | Povoado | ◐ | Estação | ⊙ |
| Com agência postal | ⊙ | agência postal-telegráfica | ⊙ | serviço rádio-telegráfico | ⊙ | serviço rádio-telegráfico de Ferrovias | ⊙ |
| Rêde telegráfica | — — — — — | Rêde telefônica | — — — — — | Ferrovias | — — — — — | Rodovias | — — — — — |
| Bitola larga | — — — — — | Bitola estreita | — — — — — | Federal | — — — — — | Estadual | — — — — — |
| Municipal | — — — — — | Rio e trecho navegável | — — — — — | Porto para grandes embarcações | — — — — — | pequenas embarcações | — — — — — |
| Oceano, lago, lagoa e acude | — — — — — | Aeroporto | — — — — — | Linha aérea regular | — — — — — | Correio Aéreo Nacional | — — — — — |
| Campos de pouso | — — — — — | Limites | — — — — — | Internacional | — — — — — | Intermunicipal | — — — — — |
| Interestadual | — — — — — | Interdistrital | — — — — — | Estrada carroçável | — — — — — | | |

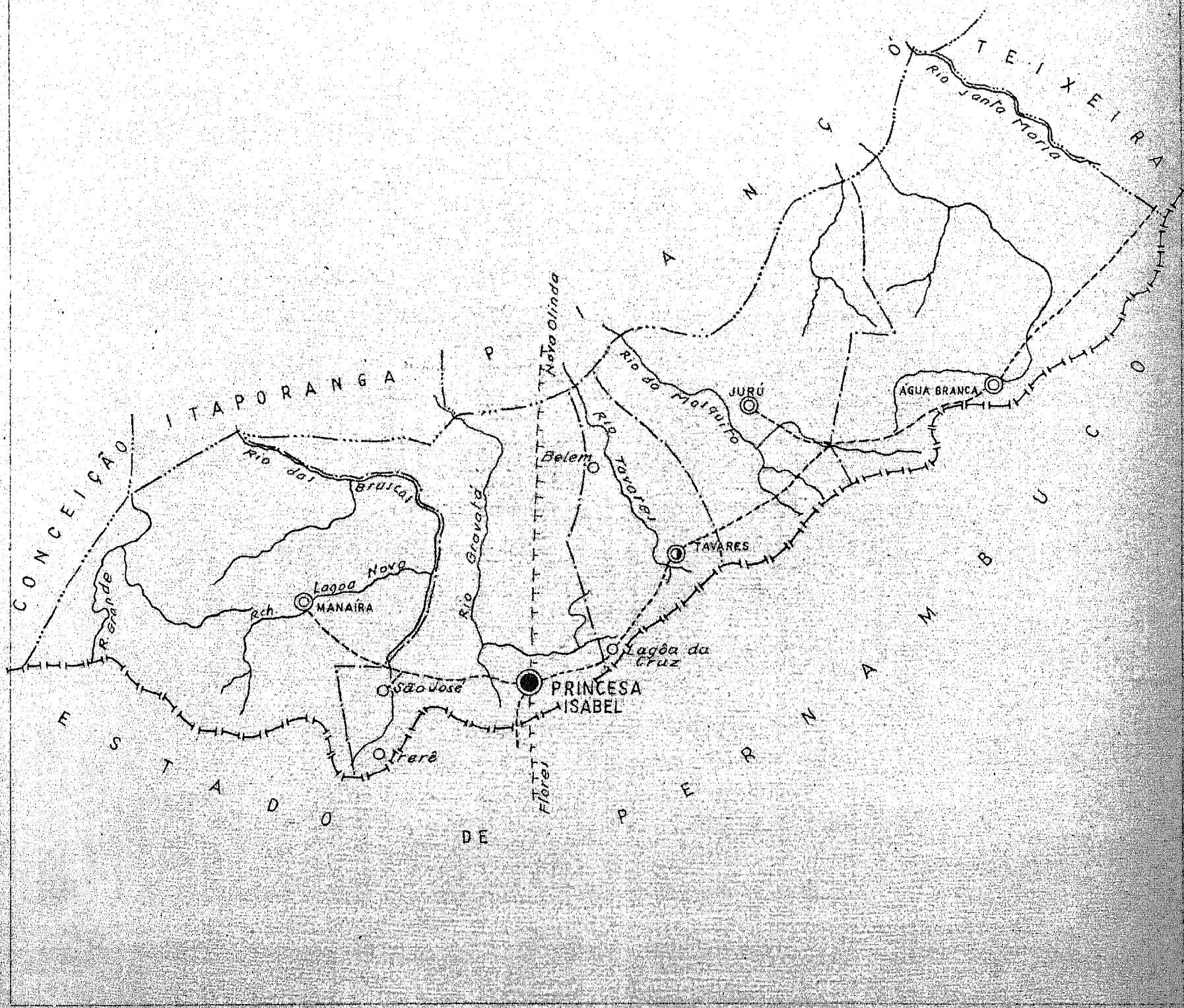
CARTOGRAMA DOS TRANSPORTES E COMUNICAÇÕES

MUNICÍPIO DE POMBAL
ESTADO DE PARAÍBA

ESC. GRÁFICA
6K

| INFORMAÇÕES DO MUNICÍPIO | | COMPLEMENTARES DA SEDE MUNICIPAL | |
|--------------------------------|-------|----------------------------------|----------------|
| População | 1.868 | População | 1.868 |
| Área em K ² 1944-46 | 1.868 | Latitude S | 6° 46' 13", 2 |
| Densidade | | Longitude W/G | 37° 48' 14", 7 |
| Ponto culminante | | Altitude | 185 m. |

ORGANIZADO E EXECUTADO EM MAIO DE 1948 PELO
INSTITUTO CARTOGRÁFICO CANABRAVA BARREIROS
RUA SENADOR DANTAS, 15-6º ANDAR-TEL. 42-6263-RIO DE JANEIRO



CONVENÇÕES

| | | | | | | | |
|--|-----------|------|---|---------|---|---------|---|
| CIDADE | ● | VILA | ○ | Povoado | ○ | Estação | ■ |
| Com agência postal | ● | | ○ | | ○ | | ■ |
| " agência postal-telegráfico | ● | | ○ | | ○ | | ■ |
| " serviço rádio-telegráfico | ● | | ○ | | ○ | | ■ |
| " serviço rádio-telegráfico de Ferrovias | ● | | ○ | | ○ | | ■ |
| Rêde telegráfico | - - - - - | | | | | | |
| Rêde telefônica | - - - - - | | | | | | |
| Ferrovias | - - - - - | | | | | | |
| Rodovias | - - - - - | | | | | | |
| Bitola larga | - - - - - | | | | | | |
| " corrente | - - - - - | | | | | | |
| " estreita | - - - - - | | | | | | |
| Rio e trecho navegavel | - - - - - | | | | | | |
| Porto para grandes embarcações | - - - - - | | | | | | |
| " " pequenas embarcações | - - - - - | | | | | | |
| Oceano, lago, lagoa e acude | - - - - - | | | | | | |
| Aeroporto | - - - - - | | | | | | |
| Campos de pouso | - - - - - | | | | | | |
| Linha aérea regular | - - - - - | | | | | | |
| Correio Aéreo Nacional | - - - - - | | | | | | |
| Limites | | | | | | | |
| Internacional | - - - - - | | | | | | |
| Intermunicipal | - - - - - | | | | | | |
| Interestadual | - - - - - | | | | | | |
| Interdistrital | - - - - - | | | | | | |
| Estrada carroçavel | - - - - - | | | | | | |

CARTOGRAMA DOS TRANSPORTES E COMUNICAÇÕES

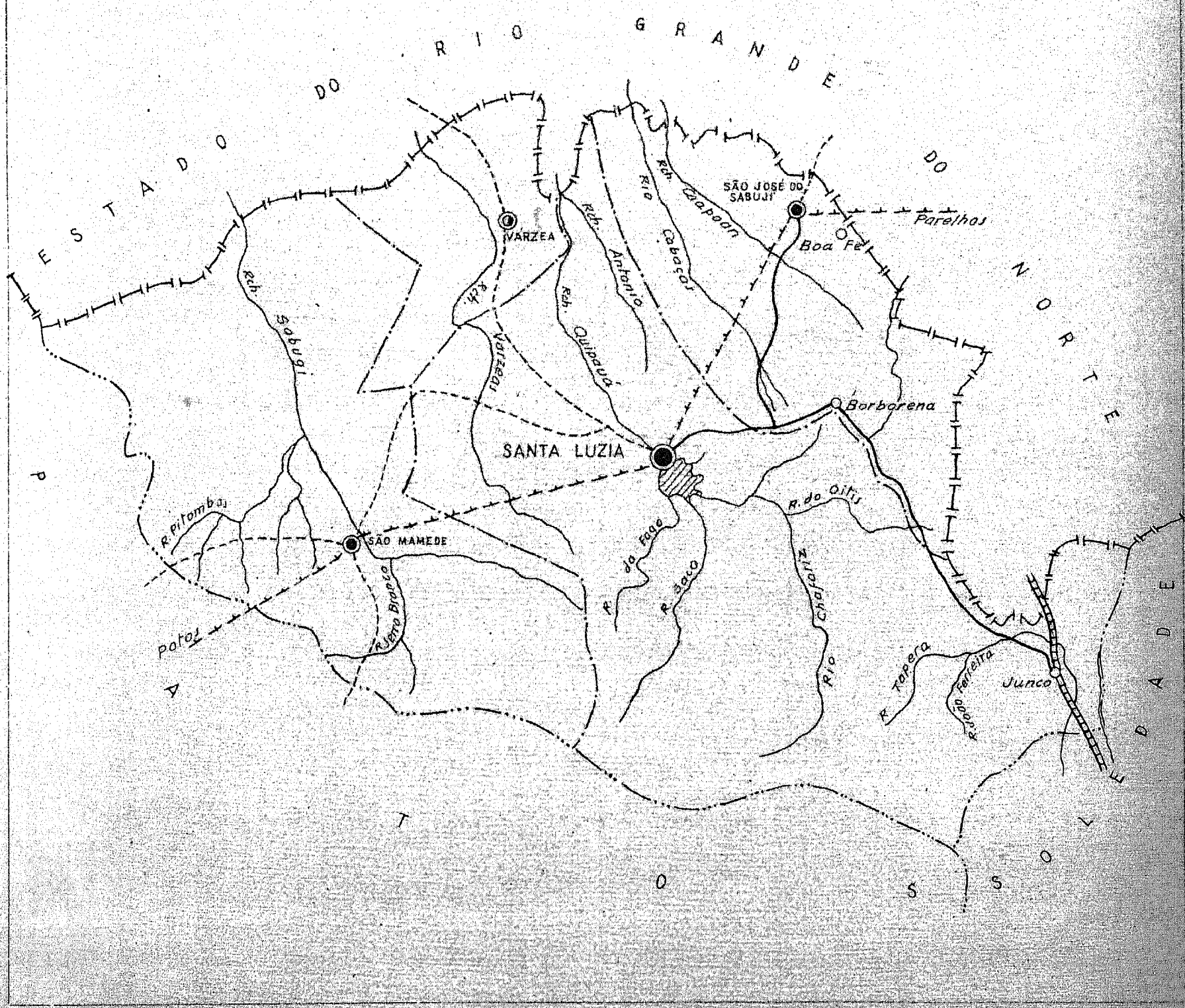
MUNICÍPIO DE PRINCÊSA ISABEL
ESTADO DE PARAIBA

ESC. GRAFICA
2K

INFORMAÇÕES COMPLEMENTARES DO MUNICÍPIO

| | | | |
|--------------------------------|-------|----------------|-----------------|
| População | 1 | População | 1 |
| Área em K ² 1944-46 | 1 750 | Latitude S. | 1 7° 44' 16",9 |
| Densidade | 1 | Longitude W.G. | 1 37° 59' 35",6 |
| Ponto culminante | 1 | Altitude | 1 660 m |

ORGANIZADO E EXECUTADO EM MAIO DE 1949 PELO
INSTITUTO CARTOGRAFICO CANABRAVA BARREIROS
RUA SENADOR DANTAS, 15-6º ANDAR-TEL. 42-6263-RIO DE JANEIRO



CONVENÇÕES

| | | | | | | | |
|--|---|------|---|---------|---|---------|---|
| CIDADE | ● | VILA | ○ | Povoado | ○ | Estação | ■ |
| Com agência postal | ● | ○ | ○ | ○ | ○ | ○ | ○ |
| " agência postal-telegráfica | ● | ○ | ○ | ○ | ○ | ○ | ○ |
| " serviço rádio-telegráfico | ● | ○ | ○ | ○ | ○ | ○ | ○ |
| " serviço rádio-telegráfico de Ferrovias | ● | ○ | ○ | ○ | ○ | ○ | ○ |
| Rede telegráfica | — | — | — | — | — | — | — |
| Rede telefônica | — | — | — | — | — | — | — |
| Ferrovias | — | — | — | — | — | — | — |
| Rodovias | — | — | — | — | — | — | — |
| Bitola larga | — | — | — | — | — | — | — |
| " corrente | — | — | — | — | — | — | — |
| " estreita | — | — | — | — | — | — | — |
| Rio e trecho navegável | — | — | — | — | — | — | — |
| Porto para grandes embarcações | — | — | — | — | — | — | — |
| " pequenas embarcações | — | — | — | — | — | — | — |
| Oceano, lago, lagoa e acude | — | — | — | — | — | — | — |
| Aeroporto | — | — | — | — | — | — | — |
| Campos de pouso | — | — | — | — | — | — | — |
| Linha aérea regular | — | — | — | — | — | — | — |
| Correio Aéreo Nacional | — | — | — | — | — | — | — |
| Limites | — | — | — | — | — | — | — |
| Internacional | — | — | — | — | — | — | — |
| Intermunicipal | — | — | — | — | — | — | — |
| Interestadual | — | — | — | — | — | — | — |
| Interdistrital | — | — | — | — | — | — | — |
| Estrada carroçável | — | — | — | — | — | — | — |

CARTOGRAMA dos TRANSPORTES E COMUNICAÇÕES

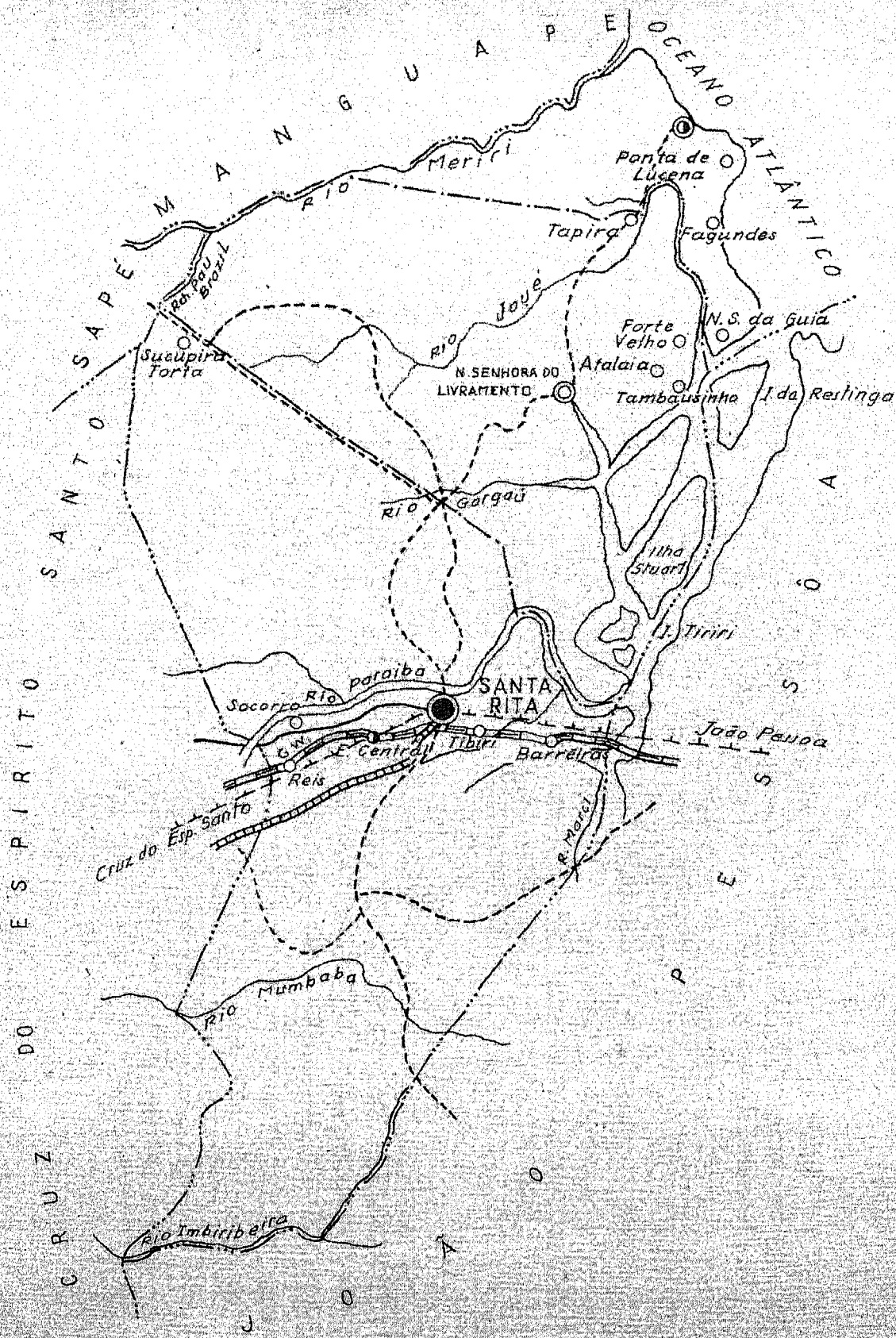
MUNICÍPIO DE SANTA LUZIA
ESTADO DE PARAIBA

ESC. GRÁFICA
0 1 2 3 4 5 6 7 8 9 10

INFORMAÇÕES COMPLEMENTARES DO MUNICÍPIO DA SEDE MUNICIPAL

| | | | |
|--------------------------------|-------|---------------|---------------|
| População | 1 | População | 1 |
| Área em K ² 1944-48 | 1.611 | Latitude S | 6° 52' 17",8 |
| Densidade | | Longitude W/G | 36° 55' 40",0 |
| Ponto culminante | | Altitude | 290 m. |

ORGANIZADO E EXECUTADO EM MAIO DE 1948 PELO
INSTITUTO CARTOGRAFICO CANABRAVA BARREIROS
RUA SENADOR DANTAS, 15-6º ANDAR - TEL. 42-6263 - RIO DE JANEIRO



CONVENÇÕES

| | | | | | | | |
|------------------------|---|--------------------------------|---|---------------------------|---|--|---|
| CIDADE | ● | VILA | ○ | Povoado | ○ | Estação | ○ |
| Com agência postal | ○ | agência postal-telegráfica | ○ | serviço rádio-telegráfico | ○ | serviço rádio-telegráfico de Ferrovias | ○ |
| Rêde telegráfica | — | Rêde telefônica | — | Ferrovias | — | Rodovias | — |
| Bitola larga | — | corrente | — | estreita | — | Federal | — |
| | — | | — | | — | Estadual | — |
| | — | | — | | — | Municipal | — |
| Rio e trecho navegavel | — | Porto para grandes embarcações | — | pequenas embarcações | — | Oceano, lago, lagoa e acude | — |
| Aeroporto | — | Linha aérea regular | — | Correio Aéreo Nacional | — | Campos de pouso | — |
| | — | | — | | — | Limites | — |
| Internacional | — | Intermunicipal | — | Interestadual | — | Interdistrital | — |
| | — | | — | | — | Estrada carroçavel | — |

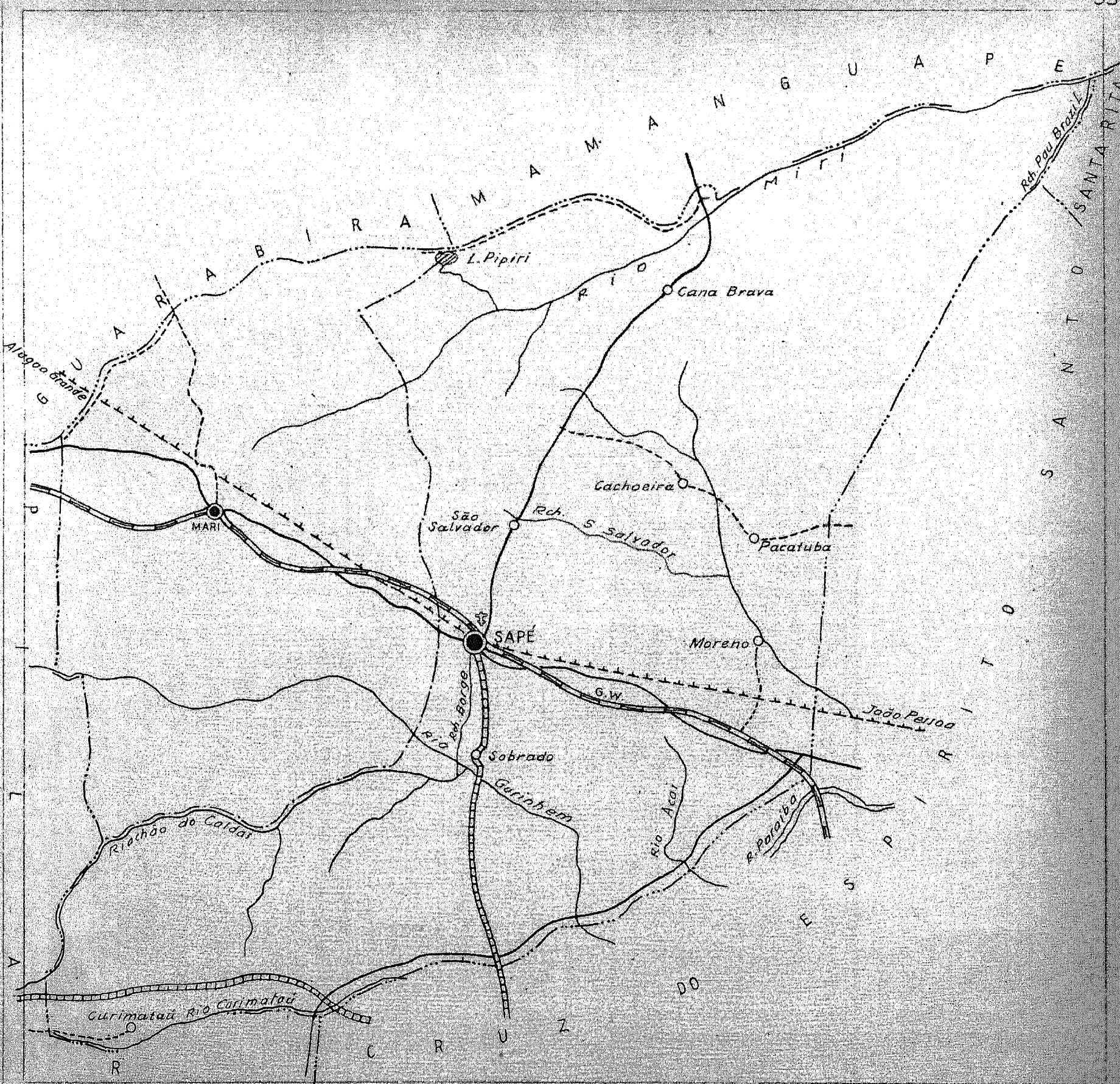
CARTOGRAMA dos TRANSPORTES E COMUNICAÇÕES

MUNICÍPIO DE SANTA RITA
ESTADO DE PARAIBA



| INFORMAÇÕES DO MUNICÍPIO | INFORMAÇÕES COMPLEMENTARES DA SEDE MUNICIPAL |
|---------------------------------------|--|
| População..... | População..... |
| Área em K ² 1944-48... 759 | Latitude S..... 7° 07' 40" |
| Densidade..... | Longitude W.G. 34° 59' 10" |
| Ponto culminante..... | Altitude..... 13 m. |


ORGANIZADO E EXECUTADO EM MAIO DE 1948 PELO
INSTITUTO CARTOGRAFICO CANABRAVA BARREIROS
RUA SENADOR DANTAS, 15 - BANDAR - TEL. 42-6263 - RIO DE JANEIRO



CONVENÇÕES

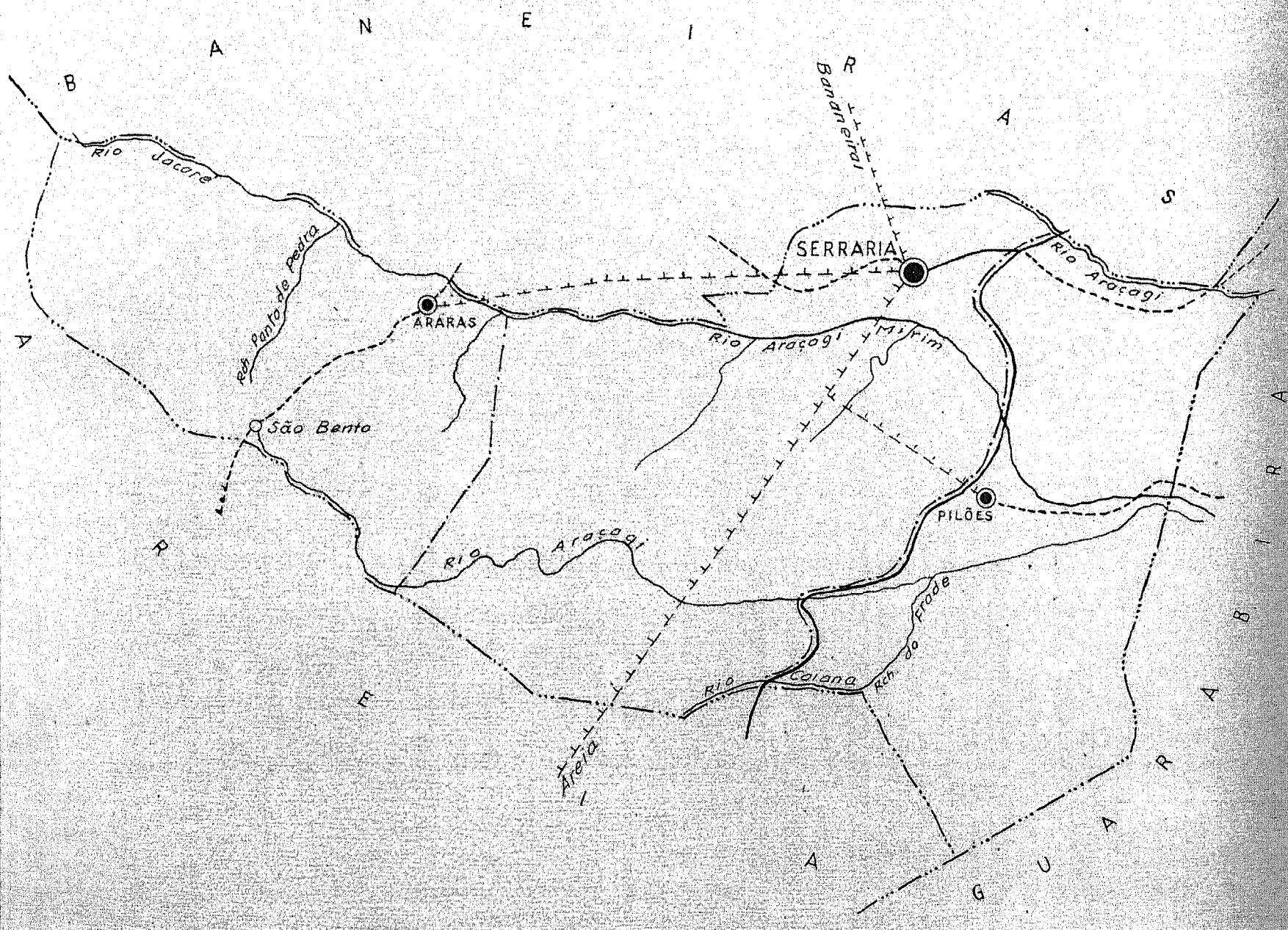
- CIDADE VILA Povoado Estação
- Com agência postal.....
- " agência postal-telegráfica.....
- " serviço rádio-telegráfico.....
- " serviço rádio-telegráfico de Ferrovias.....
- Rede telegráfica.....
- Rede telefônica.....
- Ferrovias.....
- Bitola larga..... Rodovias.....
- " corrente..... Estadual.....
- " estreito..... Municipal.....
- Rio e trecho navegável.....
- Porto para grandes embarcações.....
- " " pequenas embarcações.....
- Oceano, lago, lagoa e acude.....
- Aeroporto..... Linha aérea regular.....
- Campo de pouso..... Correio Aéreo Nacional.....
- Limites
- Internacional..... Intermunicipal.....
- Interestadual..... Interdistrital.....
- Estrada carroçável.....

CARTOGRAMA DOS TRANSPORTES E COMUNICAÇÕES
MUNICÍPIO DE SAPE,
ESTADO DE PARAÍBA



| INFORMAÇÕES DO MUNICÍPIO | | COMPLEMENTARES DA SEDE MUNICIPAL | |
|---------------------------------------|---|----------------------------------|---|
| População..... | 1 | População..... | 1 |
| Área em K ² 1944-48... 539 | 1 | Latitude S..... 7° 06' 00" | 1 |
| Densidade..... | 1 | Longitude W.G..... 35° 13' 50" | 1 |
| Ponto culminante..... | 1 | Altitude..... 126 m. | 1 |

ORGANIZADO E EXECUTADO EM MAIO DE 1948 PELO
 INSTITUTO CARTOGRAFICO CANABRAVA BARREIROS
 RUA SENADOR DANTAS, 15-6º ANDAR-TEL. 42-6263-RIO DE JANEIRO



CONVENÇÕES

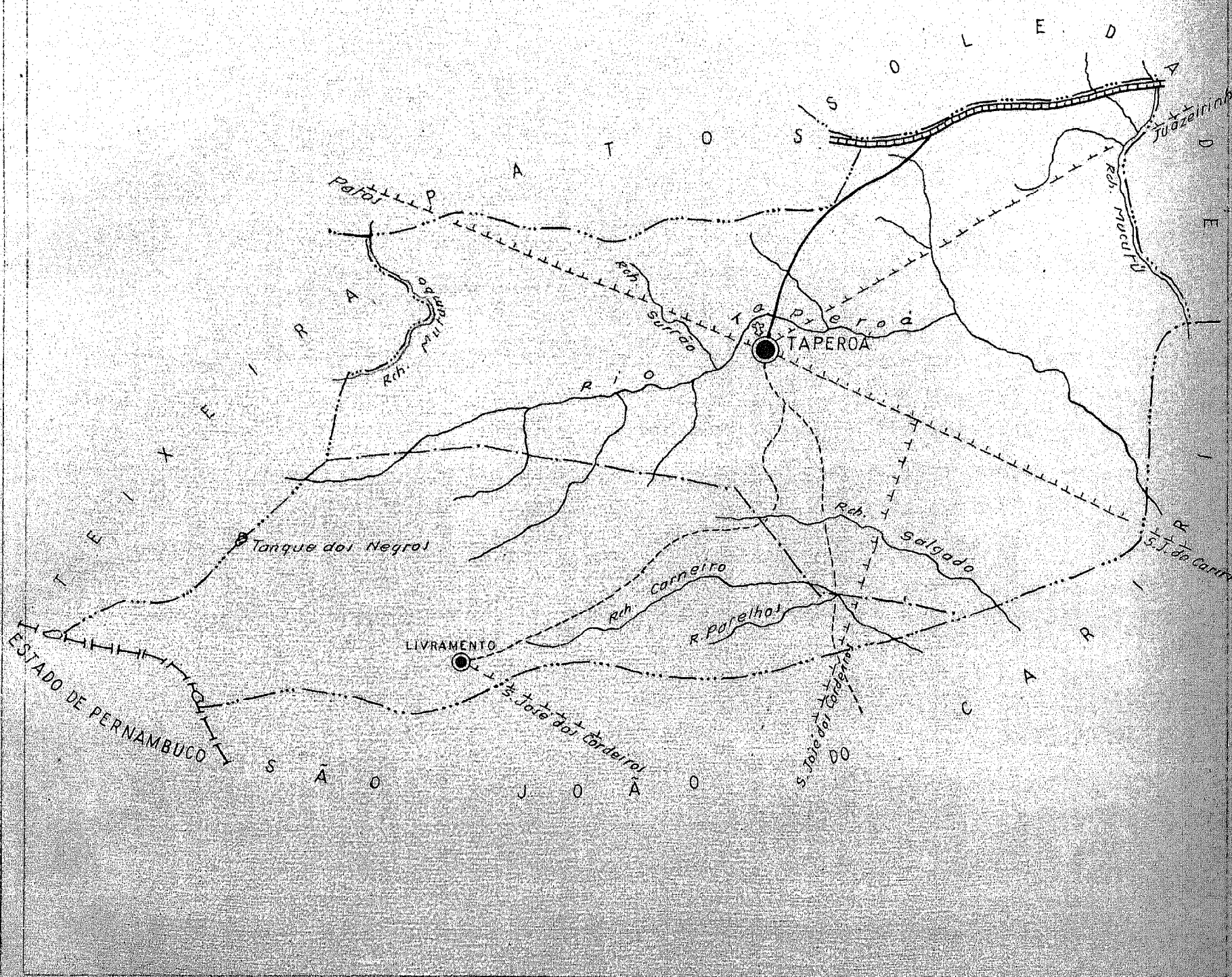
| | | | | | | | |
|------------------------|-------|--------------------------------|-------|---------------------------------|-------|--|-------|
| CIDADE | ● | VILA | ○ | Povoado | ○ | Estação | ⊙ |
| Com agência postal | ○ | Com agência postal-telegráfica | ○ | Com serviço rádio-telegráfico | ○ | Com serviço rádio-telegráfico de Ferrovias | ⊙ |
| Rede telegráfica | —+—+— | Rede telefônica | —•—•— | Ferrovias | —+—+— | Rodovias | —•—•— |
| Bitola larga | —+—+— | Bitola estreita | —•—•— | Ferrovias Federal | —+—+— | Ferrovias Estadual | —•—•— |
| Ferrovias | —+—+— | Rodovias | —•—•— | Ferrovias Municipal | —+—+— | Rodovias | —•—•— |
| Rio e trecho navegável | —~—~— | Porto para grandes embarcações | ⊙ | Porto para pequenas embarcações | ⊙ | Oceano, lago, lagoa e ocude | ⊙ |
| Aeroporto | ✈ | Linha aérea regular | —+—+— | Correio Aéreo Nacional | ⊙ | Limites | —•—•— |
| Campos de pouso | ✈ | Limites Internacional | —•—•— | Limites Intermunicipal | —•—•— | Limites Interestadual | —•—•— |
| Estrada carroçavel | —•—•— | Limites Interdistrital | —•—•— | | | | |

CARTOGRAMA dos TRANSPORTES e COMUNICAÇÕES MUNICÍPIO DE SERRARIA ESTADO DE PARAÍBA

ESC. GRÁFICA 1:30000

| INFORMAÇÕES DO MUNICÍPIO | INFORMAÇÕES COMPLEMENTARES DA SEDE MUNICIPAL |
|---------------------------------------|--|
| População..... | População..... |
| Área em K ² 1944-48... 248 | Latitude S..... 6° 52' 00" |
| Densidade..... | Longitude W.G..... 35° 38' 00" |
| Ponto culminante..... | Altitude..... 450 m. |

ORGANIZADO E EXECUTADO EM MAIO DE 1948 PELO INSTITUTO CARTOGRAFICO CANABRAVA BARREIROS RUA SENADOR DANTAS, 15-6º ANDAR-TEL. 42-6263-RIO DE JANEIRO

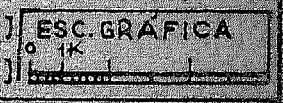


CONVENÇÕES

- CIDADE (●) VILA (○) Povoado (◐) Estação (◑)
- Com agência postal..... (●)
- " agência postal-telegráfica..... (◑)
- " serviço rádio-telegráfico..... (◑)
- " serviço rádio-telegráfico de Ferrovias..... (◑)
- Rede telegráfica..... (---)
- Rede telefônica..... (---)
- Ferrovias Rodovias
- Bitola larga..... Federal..... (---)
- " corrente..... Estadual..... (---)
- " estreita..... Municipal..... (---)
- Rio e trecho navegável..... (---)
- Porto para grandes embarcações..... (---)
- " " pequenas embarcações..... (---)
- Oceano, lago, lagoa e acude..... (---)
- Aeroporto..... (---) Linha aérea regular..... (---)
- Campo de pouso..... (---) Correio Aéreo Nacional..... (---)
- Limites
- Internacional..... Intermunicipal..... (---)
- Interestadual..... Interdistrital..... (---)
- Estrada carroçável..... (---)

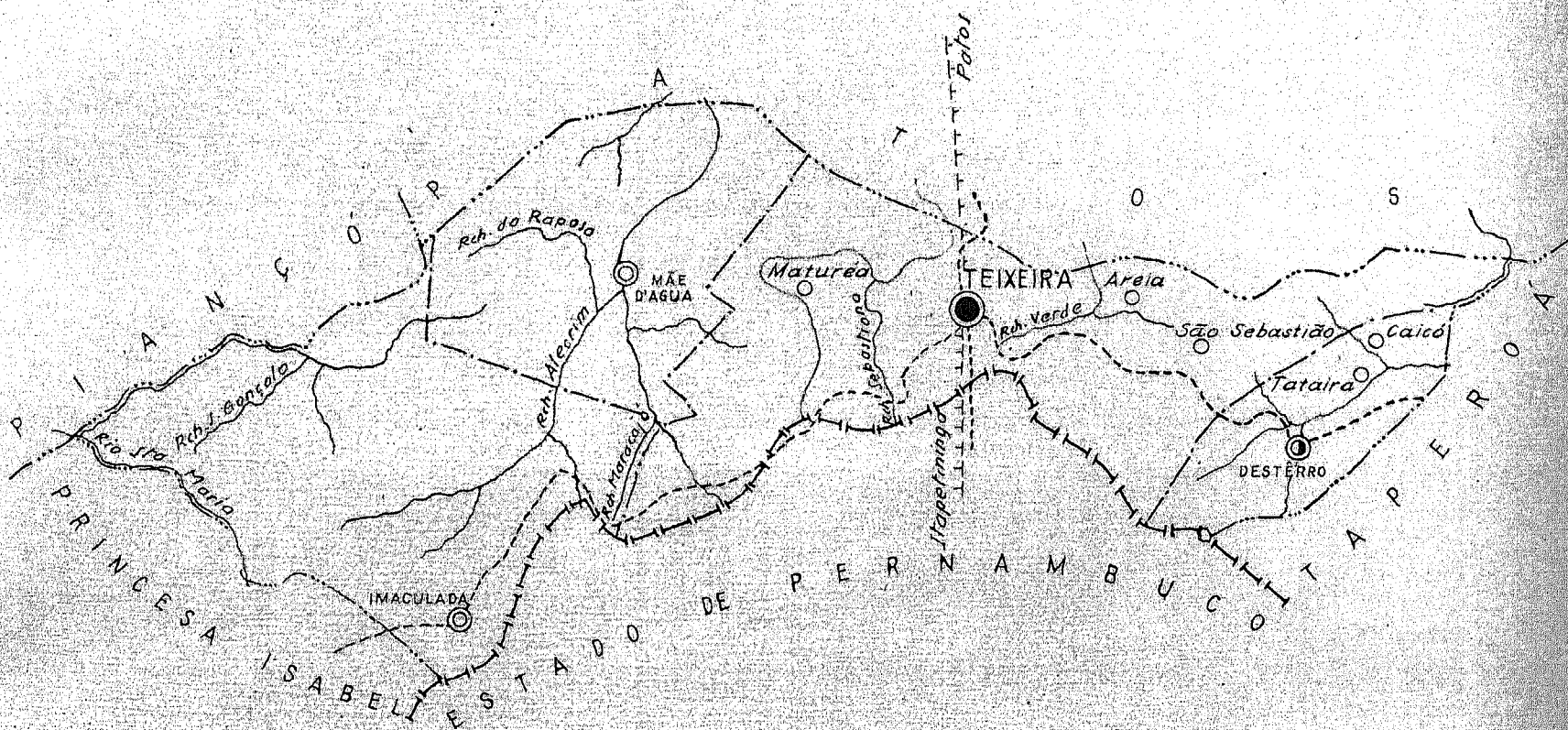
CARTOGRAMA DOS TRANSPORTES E COMUNICAÇÕES

MUNICÍPIO DE TAPERÓA
ESTADO DE PARAÍBA



| INFORMAÇÕES COMPLEMENTARES DO MUNICÍPIO | | DA SEDE MUNICIPAL | |
|---|-------|--------------------|----------------|
| População..... | 1 034 | População..... | 72 |
| Área em K ² 1944-48..... | 1 034 | Latitude S..... | 7° 12' 23", 9 |
| Densidade..... | | Longitude W.G..... | 36° 49' 25", 2 |
| Ponto culminante..... | | Altitude..... | 500 m. |

ORGANIZADO E EXECUTADO EM MAIO DE 1948 PELO
INSTITUTO CARTOGRÁFICO CANABRAVA BARREIROS
RUA SENADOR DANTAS 15-6º ANDAR-TEL. 42-6263-RIO DE JANEIRO



CONVENÇÕES

| | | | |
|---|-----------------------------|------|----------|
| CIDADE (●) VILA (○) Povoador Estação (⊙) | CIDADE | VILA | Povoador |
| Com agência postal..... | ● | ○ | ○ |
| " agência postal-telegráfica..... | ● | ○ | ○ |
| " serviço rádio-telegráfico..... | ⊙ | ○ | ○ |
| " serviço rádio-telegráfico de Ferrovias..... | ⊙ | ○ | ○ |
| Réde telegráfica..... | — — — — — | | |
| Réde telefônica..... | — — — — — | | |
| Ferrovias | Rodovias | | |
| Bitola larga..... | Federal..... | | |
| " corrente..... | Estadual..... | | |
| " estreita..... | Municipal..... | | |
| Rio e trecho navegável..... | | | |
| Porto para grandes embarcações..... | | | |
| " pequenas embarcações..... | | | |
| Oceano, lago, lagoa e acude..... | | | |
| Aeroporto..... | Linha aérea regular..... | | |
| Campo de pouso..... | Correio Aéreo Nacional..... | | |
| Limites | | | |
| Internacional..... | Intermunicipal..... | | |
| Interestadual..... | Interdistrital..... | | |
| Estrada carroçável..... | | | |

CARTOGRAMA dos TRANSPORTES E COMUNICAÇÕES

MUNICÍPIO DE TEIXEIRA
ESTADO DE PARAÍBA



INFORMAÇÕES COMPLEMENTARES DO MUNICÍPIO DA SEDE MUNICIPAL

| | | | |
|--|---|-----------------------------------|---|
| População..... | 1 | População..... | 1 |
| Área em Km ² 1944-48... 1.221 | 1 | Latitude S..... 7° 13' 13", 8 | 1 |
| Densidade..... | 1 | Longitude W.G..... 37° 15' 15", 2 | 1 |
| Ponto culminante..... | 1 | Altitude..... 770 m. | 1 |

ORGANIZADO E EXECUTADO EM MAIO DE 1949 PELO
INSTITUTO CARTOGRAFICO CANABRAVA BARREIROS
RUA SENADOR DANTAS, 15-6º ANDAR - TEL. 42-6263 - RIO DE JANEIRO

11277
CO. 9
PORT. 11/7/6