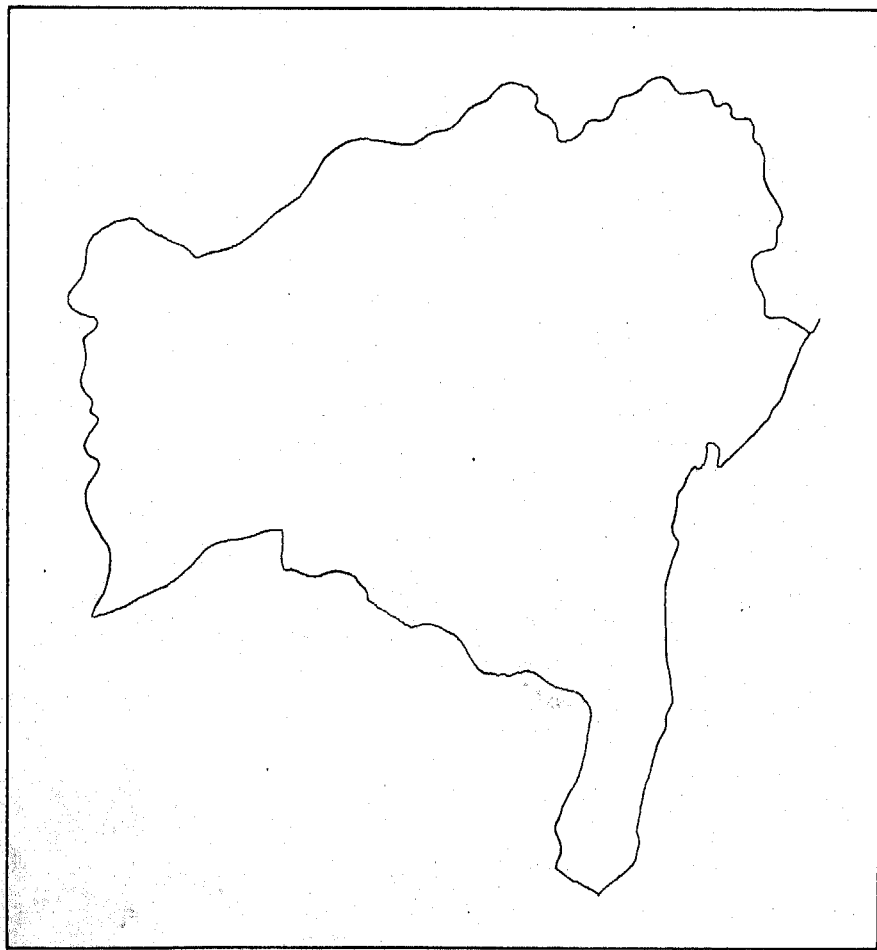


ESTADO DA BAHIA

CARTOGRAMAS MUNICIPAIS DOS TRANSPORTES E COMUNICAÇÕES

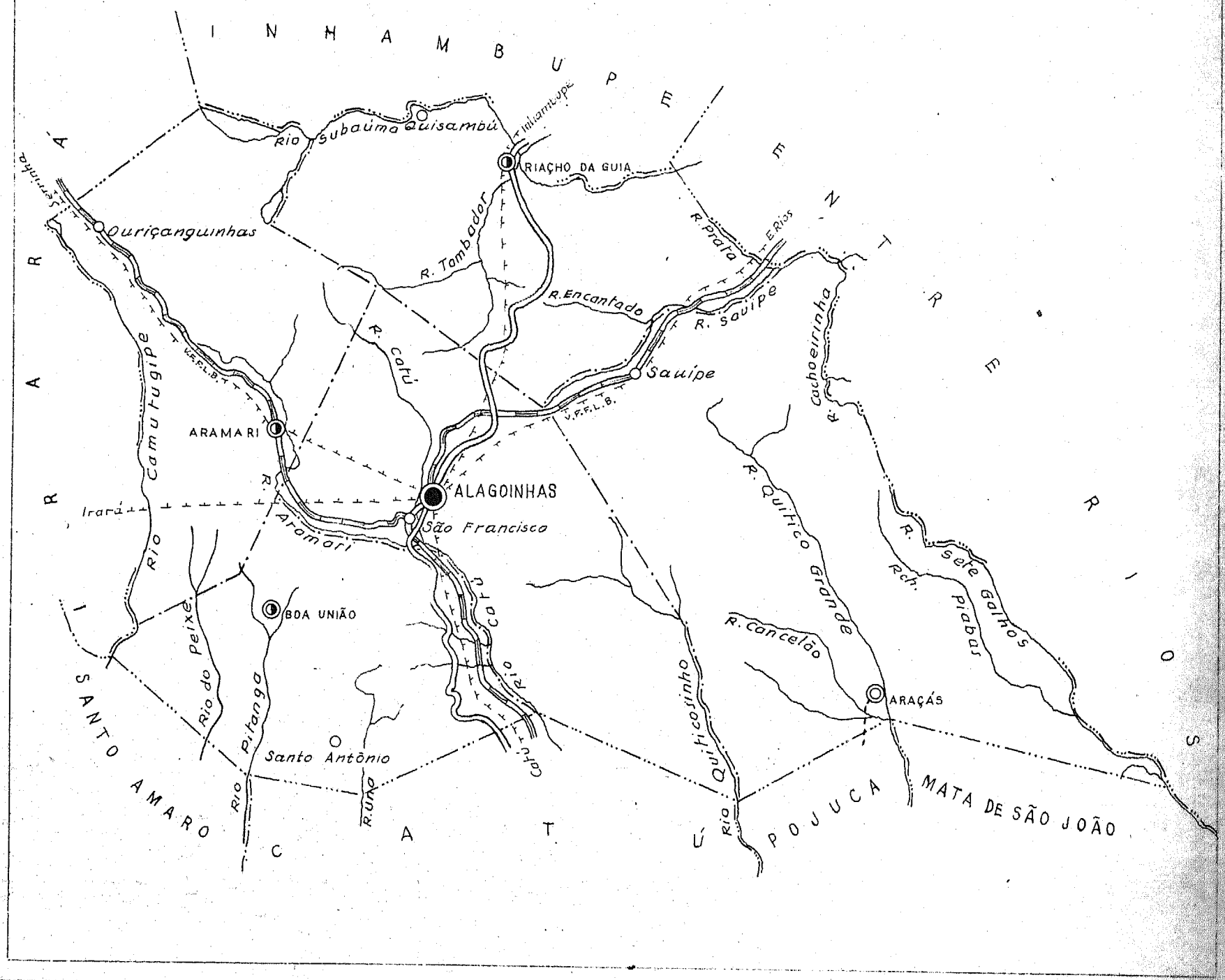
1949



DOCUMENTAÇÃO

- A- Localização das cidades, vilas e povoados* ————— { *Maps Municipais e Cartas Regionais e Gerais*
Hidrografia, rodovias e ferrovias
- B- Divisão municipal* ————— { *Decreto-Lei nº 141, de 31 de Dezembro de 1943*
Decreto nº 12978, de 1º de Junho de 1944
- C- Correios e telegrafos* ————— { *"Relação das Agências Postais e Telegráficas do*
D. C. T. 1947"
- D- Portos e navegação* ————— { *"Relação dos Portos organizados ou não" do IBGE.*
Cartas e informações do D. N. de Portos Rios e Canais.
- E- Aeroportos* ————— { *"Relação dos Aeroportos e Campos de Pouso" IBGE.*
- F- Linhas Aéreas* ————— { *"Relação das Linhas Aéreas Regulares" IBGE.*
- G- Informações complementares* ————— { *Dados colhidos no Serviço de Documentação Municipal,*
do I. B. G. E.





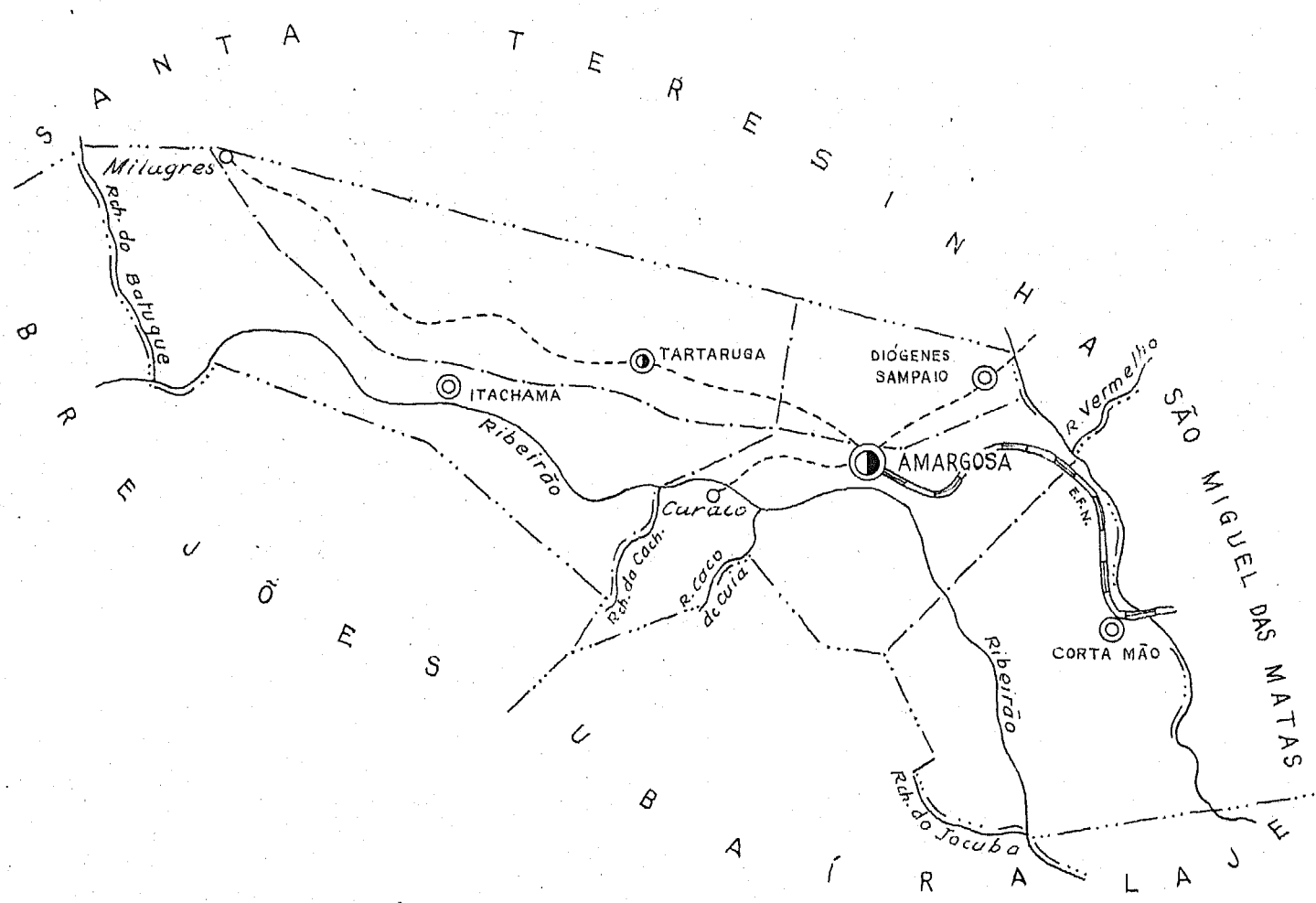
CONVENÇÕES

<p>CIDADE </p> <p>VILA </p> <p><i>Com agência postal</i>..... </p> <p>" <i>agência postal-telegráfica</i>..... </p> <p>" <i>serviço rádio-telegráfico</i>..... </p> <p>" <i>serviço rádio-telegráfico de Ferrovias</i>..... </p> <p>Réde telegráfica..... </p> <p>Réde telefônica..... </p> <p>Ferrovias..... </p> <p>Bitola larga..... </p> <p>" <i>corrente</i>..... </p> <p>" <i>estreita</i>..... </p> <p>Rio e trecho navegável..... </p> <p>Porto para grandes embarcações..... </p> <p>" " <i>pequenas embarcações</i>..... </p> <p>Oceano, lago, lagoa e acude..... </p> <p>Aeroporto..... </p> <p>Campanha de pouso..... </p> <p>Correio Aéreo Nacional..... </p> <p>Limites</p> <p>Internacional..... </p> <p>Intermunicipal..... </p> <p>Interestadual..... </p> <p>Interdistrital..... </p> <p>Estrada carroçavel..... </p>	<p>CIDADE </p> <p>VILA </p> <p>Povoado </p>	<h3 style="text-align: center;">CARTOGRAMA DOS TRANSPORTES E COMUNICAÇÕES</h3> <h4 style="text-align: center;">MUNICÍPIO DE ALAGOINHAS</h4> <h4 style="text-align: center;">ESTADO DA BAHIA</h4> <div style="text-align: right; border: 1px solid black; padding: 2px; width: fit-content; margin: 0 auto;"> <p>ESC. GRÁFICA</p> <p>3Ks</p> </div> <table border="1" style="width: 100%; border-collapse: collapse; margin-top: 10px;"> <thead> <tr> <th style="width: 60%;">INFORMAÇÕES DO MUNICÍPIO</th> <th style="width: 40%;">COMPLEMENTARES DA SEDE MUNICIPAL</th> </tr> </thead> <tbody> <tr> <td>População.....</td> <td>População.....</td> </tr> <tr> <td>Área em K² 1944-48... 1.525</td> <td>Latitude S..... 12° 08' 01", 2</td> </tr> <tr> <td>Densidade.....</td> <td>Longitude W.G..... 38° 25' 24", 7</td> </tr> <tr> <td>Ponto culminante.....</td> <td>Altitude..... 138 m.</td> </tr> </tbody> </table>	INFORMAÇÕES DO MUNICÍPIO	COMPLEMENTARES DA SEDE MUNICIPAL	População.....	População.....	Área em K ² 1944-48... 1.525	Latitude S..... 12° 08' 01", 2	Densidade.....	Longitude W.G..... 38° 25' 24", 7	Ponto culminante.....	Altitude..... 138 m.
INFORMAÇÕES DO MUNICÍPIO	COMPLEMENTARES DA SEDE MUNICIPAL											
População.....	População.....											
Área em K ² 1944-48... 1.525	Latitude S..... 12° 08' 01", 2											
Densidade.....	Longitude W.G..... 38° 25' 24", 7											
Ponto culminante.....	Altitude..... 138 m.											

ORGANIZADO E EXECUTADO EM DEZEMBRO DE 1949 PELO

INSTITUTO CARTOGRÁFICO CANABRAVA BARREIROS

RUA SENADOR DANTAS, 15-6º ANDAR-TEL. 42-6263-RIO DE JANEIRO



CONVENÇÕES

CIDADE	●	VILA	○	Povoado	○	Estação	■
Com agência postal	●	○	○	○	○	○	■
" agência postal-telegráfica	●	○	○	○	○	○	■
" serviço rádio-telegráfico	●	○	○	○	○	○	■
" serviço rádio-telegráfico de Ferrovias	●	○	○	○	○	○	■
Rêde telegráfica	—	—	—	—	—	—	—
Rêde telefônica	—	—	—	—	—	—	—
Ferrovias	—	—	—	—	—	—	—
Rodovias	—	—	—	—	—	—	—
Bitola larga	—	—	—	—	—	—	—
" corrente	—	—	—	—	—	—	—
" estreita	—	—	—	—	—	—	—
Rio e trecho navegavel	—	—	—	—	—	—	—
Pôrto para grandes embarcações	—	—	—	—	—	—	—
" " pequenas embarcações	—	—	—	—	—	—	—
Oceano, lago, lagoa e açude	—	—	—	—	—	—	—
Aeroporto	—	—	—	—	—	—	—
Linha aérea regular	—	—	—	—	—	—	—
Correio Aéreo Nacional	—	—	—	—	—	—	—
Campos de pouso	—	—	—	—	—	—	—
Limites	—	—	—	—	—	—	—
Internacional	—	—	—	—	—	—	—
Intermunicipal	—	—	—	—	—	—	—
Interestadual	—	—	—	—	—	—	—
Interdistrital	—	—	—	—	—	—	—
Estrada carroçavel	—	—	—	—	—	—	—

CARTOGRAMA DOS TRANSPORTES E COMUNICAÇÕES

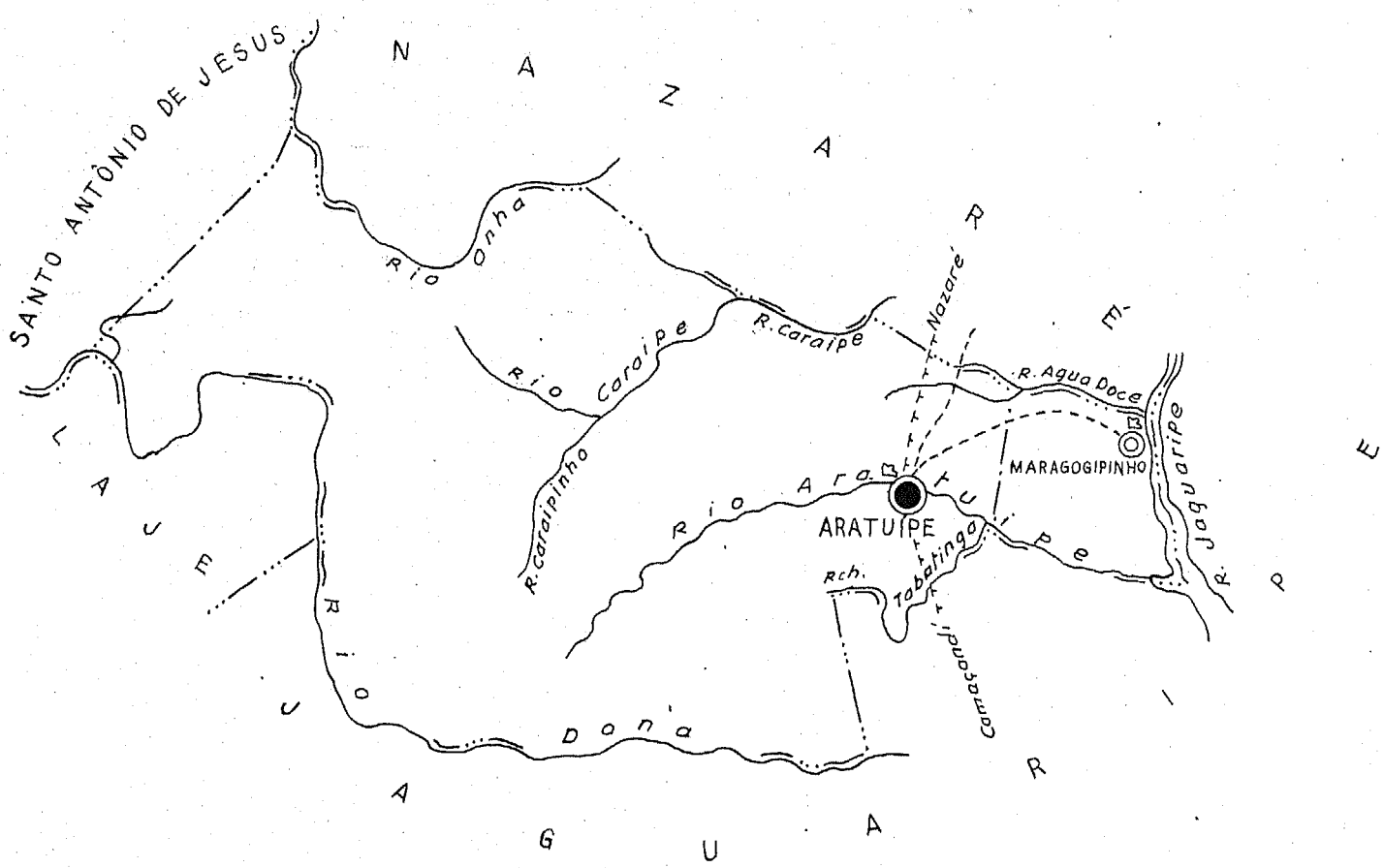
MUNICÍPIO DE AMARGOSA

ESTADO DA BAHIA

ESC. GRÁFICA 3Ks.

INFORMAÇÕES DO MUNICÍPIO	COMPLEMENTARES DA SEDE MUNICIPAL
População.....	População.....
Área em K ² 1944-48... 424	Latitude S..... 13° 01' 49", 2
Densidade.....	Longitude W.G..... 39° 35' 51", 2
Ponto culminante.....	Altitude..... 392 m.

ORGANIZADO E EXECUTADO EM DEZEMBRO DE 1949 PELO INSTITUTO CARTOGRÁFICO CANABRAVA BARREIROS RUA SENADOR DANTAS, 15-6º ANDAR-TEL. 42-6263-RIO DE JANEIRO



CONVENÇÕES

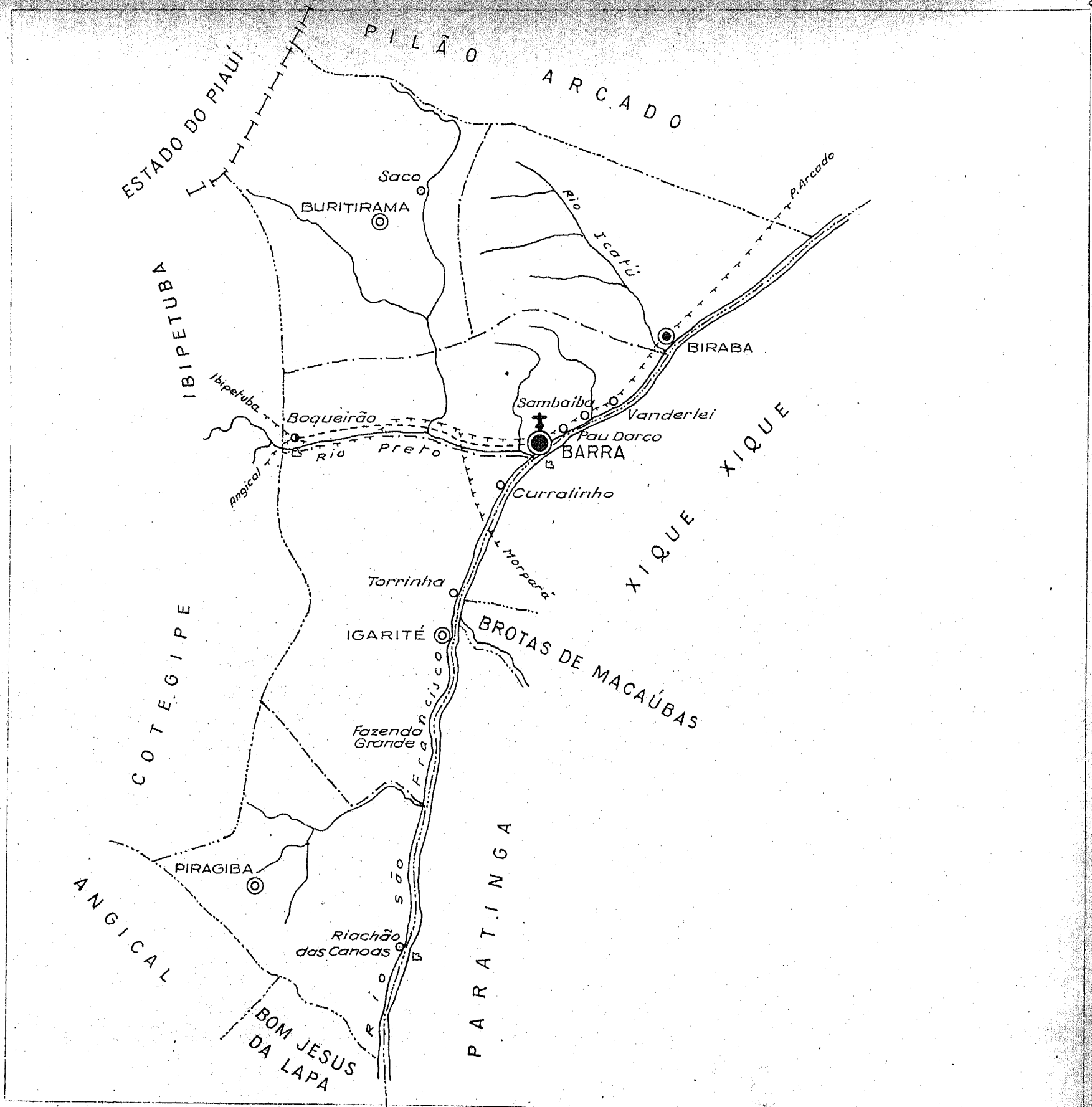
- | | | | | | | | |
|---|---|------|---|---------|---|---------|---|
| CIDADE | ● | VILA | ○ | Povoado | ○ | Estação | ○ |
| Com agência postal..... | ● | ○ | ○ | ○ | ○ | ○ | ○ |
| " agência postal-telegráfica..... | ● | ○ | ○ | ○ | ○ | ○ | ○ |
| " serviço rádio-telegráfico..... | ● | ○ | ○ | ○ | ○ | ○ | ○ |
| " serviço rádio-telegráfico de Ferrovias..... | ● | ○ | ○ | ○ | ○ | ○ | ○ |
| Rêde telegráfica..... | — | — | — | — | — | — | — |
| Rêde telefônica..... | — | — | — | — | — | — | — |
| Ferrovias | — | — | — | — | — | — | — |
| Rodovias | — | — | — | — | — | — | — |
| Bibola larga..... | — | — | — | — | — | — | — |
| " corrente..... | — | — | — | — | — | — | — |
| " estreita..... | — | — | — | — | — | — | — |
| Rio e trecho navegavel..... | — | — | — | — | — | — | — |
| Pôrto para grandes embarcações..... | — | — | — | — | — | — | — |
| " pequenas embarcações..... | — | — | — | — | — | — | — |
| Oceano, lago, lagoa e acude..... | — | — | — | — | — | — | — |
| Aeroporto..... | — | — | — | — | — | — | — |
| Linha aérea regular..... | — | — | — | — | — | — | — |
| Campo de pouso..... | — | — | — | — | — | — | — |
| Correio Aéreo Nacional..... | — | — | — | — | — | — | — |
| Limites | | | | | | | |
| Internacional..... | — | — | — | — | — | — | — |
| Intermunicipal..... | — | — | — | — | — | — | — |
| Interestadual..... | — | — | — | — | — | — | — |
| Interdistrital..... | — | — | — | — | — | — | — |
| Estrada carroçavel..... | — | — | — | — | — | — | — |

CARTOGRAMA DOS TRANSPORTES E COMUNICAÇÕES
MUNICÍPIO DE ARATUIPE
ESTADO DA BAHIA



INFORMAÇÕES DO MUNICÍPIO		COMPLEMENTARES DA SEDE MUNICIPAL	
População.....		População.....	
Área em K ² 1944-48... 273		Latitude S..... 13° 04' 50"	
Densidade.....		Longitude W.G..... 39° 04' 30"	
Ponto culminante.....		Altitude..... 60 m.	

ORGANIZADO E EXECUTADO EM DEZEMBRO DE 1949 PELO
INSTITUTO CARTOGRÁFICO CANABRAVA BARREIROS
 RUA SENADOR DANTAS, 15-6º ANDAR-TEL. 42-6263-RIO DE JANEIRO



CONVENÇÕES

- CIDADE VILA Povoado Estação
- Com agência postal.....
- " agência postal-telegráfica.....
- " serviço rádio-telegráfico.....
- " serviço rádio-telegráfico de Ferrovias.....
- Rêde telegráfica.....
- Rêde telefônica.....
- Ferrovias Rodovias
- Bitola larga..... Federal.....
- " corrente..... Estadual.....
- " estreita..... Municipal.....
- Rio e trecho navegável.....
- Porto para grandes embarcações.....
- " " pequenas embarcações.....
- Oceano, lago, lagoa e açude.....
- Aeroporto..... Linha aérea regular.....
- Campo de pouso..... Correio Aéreo Nacional.....
- Limites**
- Internacional..... Intermunicipal.....
- Interestadual..... Interdistrital.....
- Estrada carroçável.....

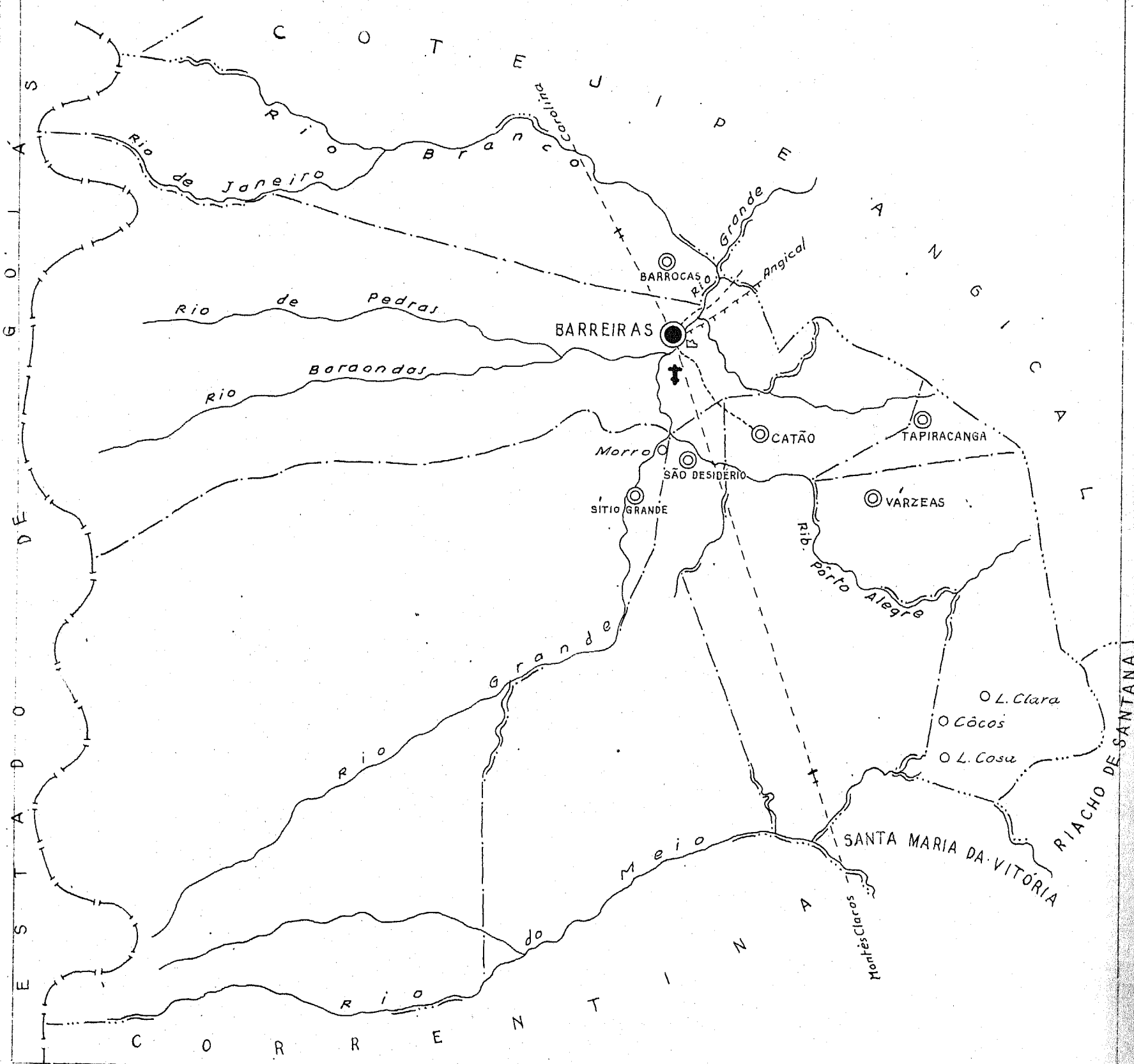
CARTOGRAMA DOS TRANSPORTES E COMUNICAÇÕES

MUNICÍPIO DE BARRA
ESTADO DA BAHIA



INFORMAÇÕES DO MUNICÍPIO		COMPLEMENTARES DA SEDE MUNICIPAL	
População.....		População.....	
Área em K ² 1944-48... 18.674		Latitude..... 11° 05' 23",5	
Densidade.....		Longitude W.G..... 43° 09' 05",3	
Ponto culminante.....		Altitude..... 410 m.	

ORGANIZADO E EXECUTADO EM DEZEMBRO DE 1949 PELO
INSTITUTO CARTOGRÁFICO CANABRAVA BARREIROS
RUA SENADOR DANTAS, 15-6º ANDAR-TEL. 42-6263-RIO DE JANEIRO



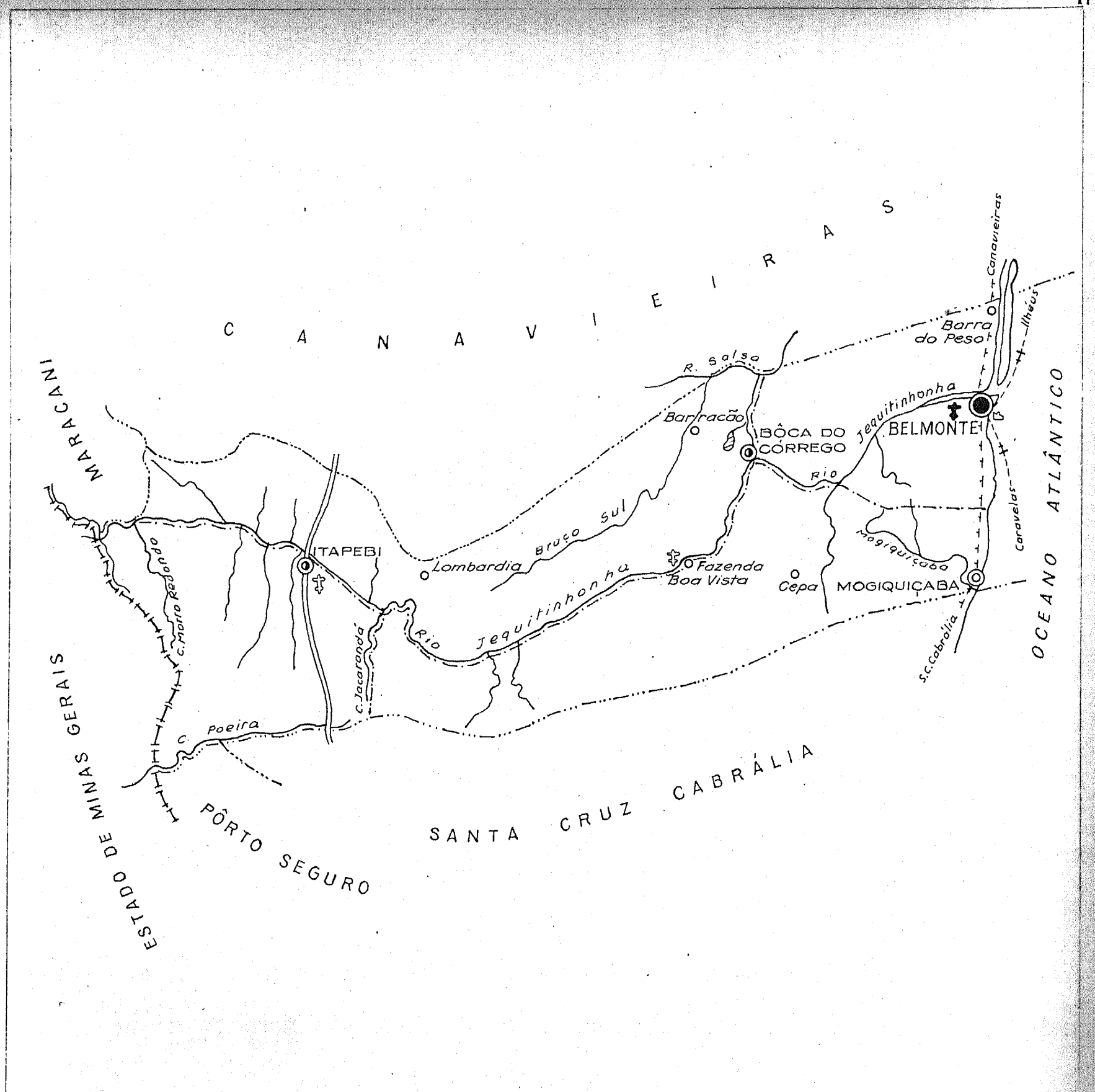
CONVENÇÕES

CIDADE	●	VILA	○	Povoado	○	Estação	■
Com agência postal.....	●	VILA	○	Povoado	○	Estação	■
" agência postal-telegráfica.....	●	VILA	○	Povoado	○	Estação	■
" serviço rádio-telegráfico.....	○	VILA	○	Povoado	○	Estação	■
" serviço rádio-telegráfico de Ferrovias.....	○	VILA	○	Povoado	○	Estação	■
Rêde telegráfica.....	—+—+—+—+—	VILA	○	Povoado	○	Estação	■
Rêde telefônica.....	—•—•—•—•—	VILA	○	Povoado	○	Estação	■
Ferrovias	—+—+—+—+—	VILA	○	Povoado	○	Estação	■
Bitola larga.....	—+—+—+—+—	VILA	○	Povoado	○	Estação	■
" corrente.....	—+—+—+—+—	VILA	○	Povoado	○	Estação	■
" estreita.....	—+—+—+—+—	VILA	○	Povoado	○	Estação	■
Rodovias	—•—•—•—•—	VILA	○	Povoado	○	Estação	■
Federal.....	—•—•—•—•—	VILA	○	Povoado	○	Estação	■
Estadual.....	—•—•—•—•—	VILA	○	Povoado	○	Estação	■
Municipal.....	—•—•—•—•—	VILA	○	Povoado	○	Estação	■
Rio e trecho navegavel.....	—•—•—•—•—	VILA	○	Povoado	○	Estação	■
Porto para grandes embarcações.....	—•—•—•—•—	VILA	○	Povoado	○	Estação	■
" pequenas embarcações.....	—•—•—•—•—	VILA	○	Povoado	○	Estação	■
Oceano, lago, lagoa e açude.....	—•—•—•—•—	VILA	○	Povoado	○	Estação	■
Aeroporto.....	—•—•—•—•—	VILA	○	Povoado	○	Estação	■
Linha aérea regular.....	—•—•—•—•—	VILA	○	Povoado	○	Estação	■
Correio Aéreo Nacional.....	—•—•—•—•—	VILA	○	Povoado	○	Estação	■
Campos de pouso.....	—•—•—•—•—	VILA	○	Povoado	○	Estação	■
Limites	—•—•—•—•—	VILA	○	Povoado	○	Estação	■
Internacional.....	—•—•—•—•—	VILA	○	Povoado	○	Estação	■
Intermunicipal.....	—•—•—•—•—	VILA	○	Povoado	○	Estação	■
Interestadual.....	—•—•—•—•—	VILA	○	Povoado	○	Estação	■
Interdistrital.....	—•—•—•—•—	VILA	○	Povoado	○	Estação	■
Estrada carroçavel.....	—•—•—•—•—	VILA	○	Povoado	○	Estação	■

CARTOGRAMA dos TRANSPORTES E COMUNICAÇÕES

MUNICÍPIO DE BARREIRAS		ESC. GRÁFICA 10Ks
ESTADO DA BAHIA		
INFORMAÇÕES DO MUNICÍPIO		COMPLEMENTARES DA SEDE MUNICIPAL
População.....	31.241	População.....
Área em K ² 1944-48...	31.241	Latitude S.....
Densidade.....		Longitude W.G.....
Ponto culminante.....		Altitude.....
		435 m.

ORGANIZADO E EXECUTADO EM DEZEMBRO DE 1949 PELO
 INSTITUTO CARTOGRÁFICO CANABRAVA BARREIRAS
 RUA SENADOR DANTAS, 15-6º ANDAR-TEL. 42-6263-RIO DE JANEIRO



CONVENÇÕES

- | | | | | | | | |
|--|-----------|------------------------|-----------|---------|---|---------|---|
| CIDADE | ● | VILA | ○ | Povoado | ○ | Estação | ○ |
| Com agência postal | ○ | | | | | | |
| " agência postal-telegráfica | ○ | ○ | ○ | ○ | ○ | ○ | ○ |
| " serviço rádio-telegráfico | ○ | ○ | ○ | ○ | ○ | ○ | ○ |
| " serviço rádio-telegráfico de Ferrovias | ○ | ○ | ○ | ○ | ○ | ○ | ○ |
| Rede telegráfica | —+—+—+—+— | | | | | | |
| Rede telefônica | —+—+—+—+— | | | | | | |
| Ferrovias | —+—+—+—+— | Rodovias | —+—+—+—+— | | | | |
| Bitola larga | —+—+—+—+— | Federal | —+—+—+—+— | | | | |
| " corrente | —+—+—+—+— | Estadual | —+—+—+—+— | | | | |
| " estreita | —+—+—+—+— | Municipal | —+—+—+—+— | | | | |
| Rio e trecho navegavel | —+—+—+—+— | | | | | | |
| Porto para grandes embarcações | —+—+—+—+— | | | | | | |
| " " pequenas embarcações | —+—+—+—+— | | | | | | |
| Oceano, lago, lagoa e acude | —+—+—+—+— | | | | | | |
| Aeroporto | —+—+—+—+— | Linha aérea regular | —+—+—+—+— | | | | |
| Campo de pouso | —+—+—+—+— | Correio Aéreo Nacional | —+—+—+—+— | | | | |
| Limites | | | | | | | |
| Internacional | —+—+—+—+— | Intermunicipal | —+—+—+—+— | | | | |
| Interestadual | —+—+—+—+— | Interdistrital | —+—+—+—+— | | | | |
| Estrada carroçavel | —+—+—+—+— | | | | | | |

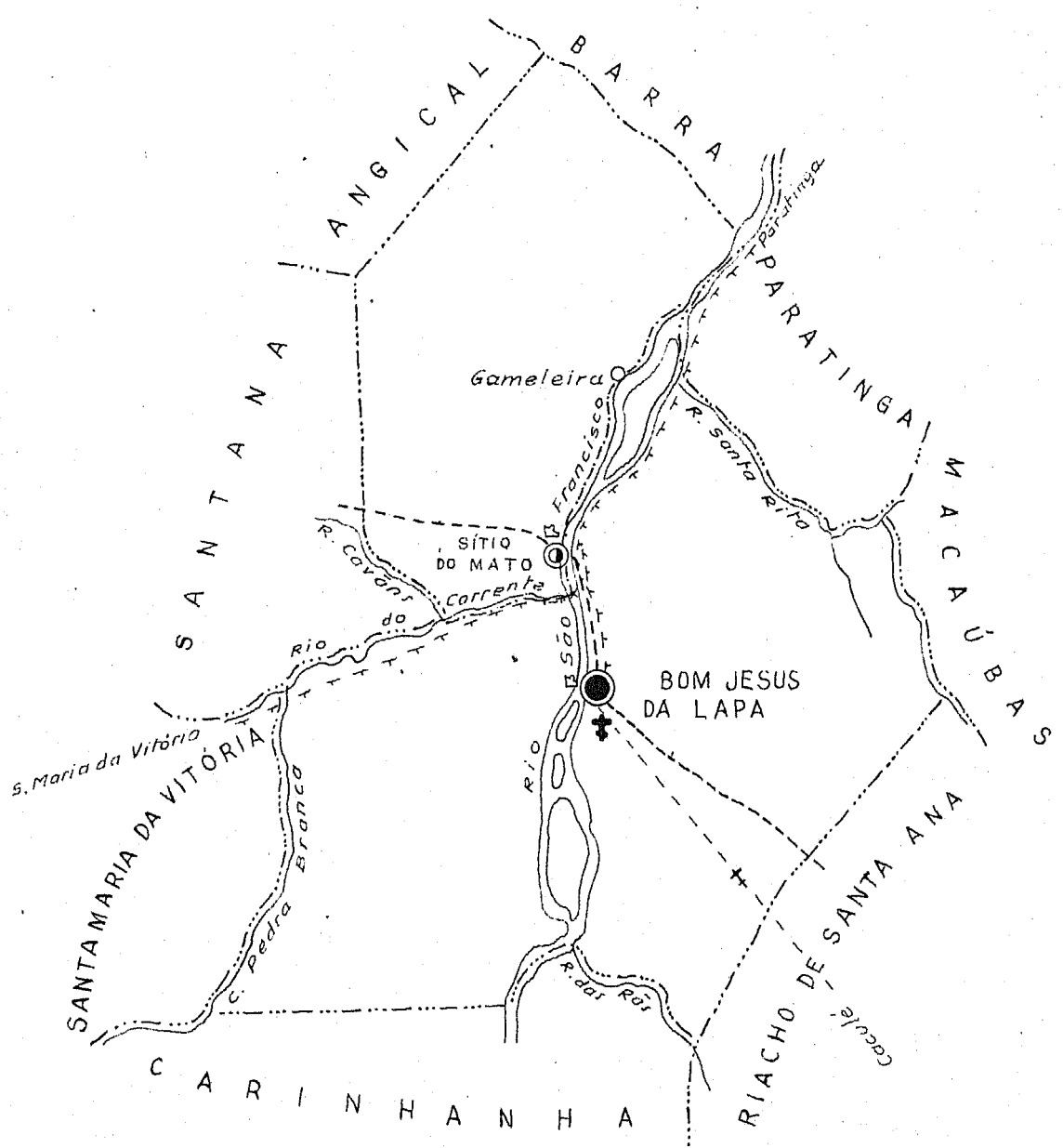
CARTOGRAMA DOS TRANSPORTES E COMUNICAÇÕES

MUNICÍPIO DE BELMONTE
ESTADO DA BAHIA



INFORMAÇÕES DO MUNICÍPIO		COMPLEMENTARES DA SEDE MUNICIPAL	
População		População	
Área em Km ² 1944-48	3.629	Latitude S	15° 51' 21",0
Densidade		Longitude W.G.	38° 52' 51",0
Ponto culminante		Altitude	4 m.

ORGANIZADO E EXECUTADO EM DEZEMBRO DE 1949 PELO
INSTITUTO CARTOGRÁFICO CANABRAVA BARREIROS
RUA SENADOR DANTAS, 15-6º ANDAR-TEL. 42-6263-RIO DE JANEIRO

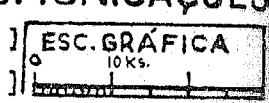


CONVENÇÕES

CIDADE	●	VILA	○	Povoado	○	Estação	■
Com agência postal	●		○		○		■
" agência postal-telegráfica	●		○		○		■
" serviço rádio-telegráfico	○		○		○		■
" serviço rádio-telegráfico de Ferrovias	○		○		○		■
Rede telegráfica	- - - - -						
Rede telefônica	- - - - -						
Ferrovias	- - - - -						
Rodovias	- - - - -						
Bilota larga	- - - - -						
" corrente	- - - - -						
" estreita	- - - - -						
Rio e trecho navegável	- - - - -						
Porto para grandes embarcações	- - - - -						
" " pequenas embarcações	- - - - -						
Oceano, lago, lagoa e açude	- - - - -						
Aeroporto	- - - - -						
Linha aérea regular	- - - - -						
Correio Aéreo Nacional	- - - - -						
Campos de pouso	- - - - -						
Limites	- - - - -						
Internacional	- - - - -						
Intermunicipal	- - - - -						
Interestadual	- - - - -						
Interdistrital	- - - - -						
Estrada carroçável	- - - - -						

CARTOGRAMA DOS TRANSPORTES E COMUNICAÇÕES

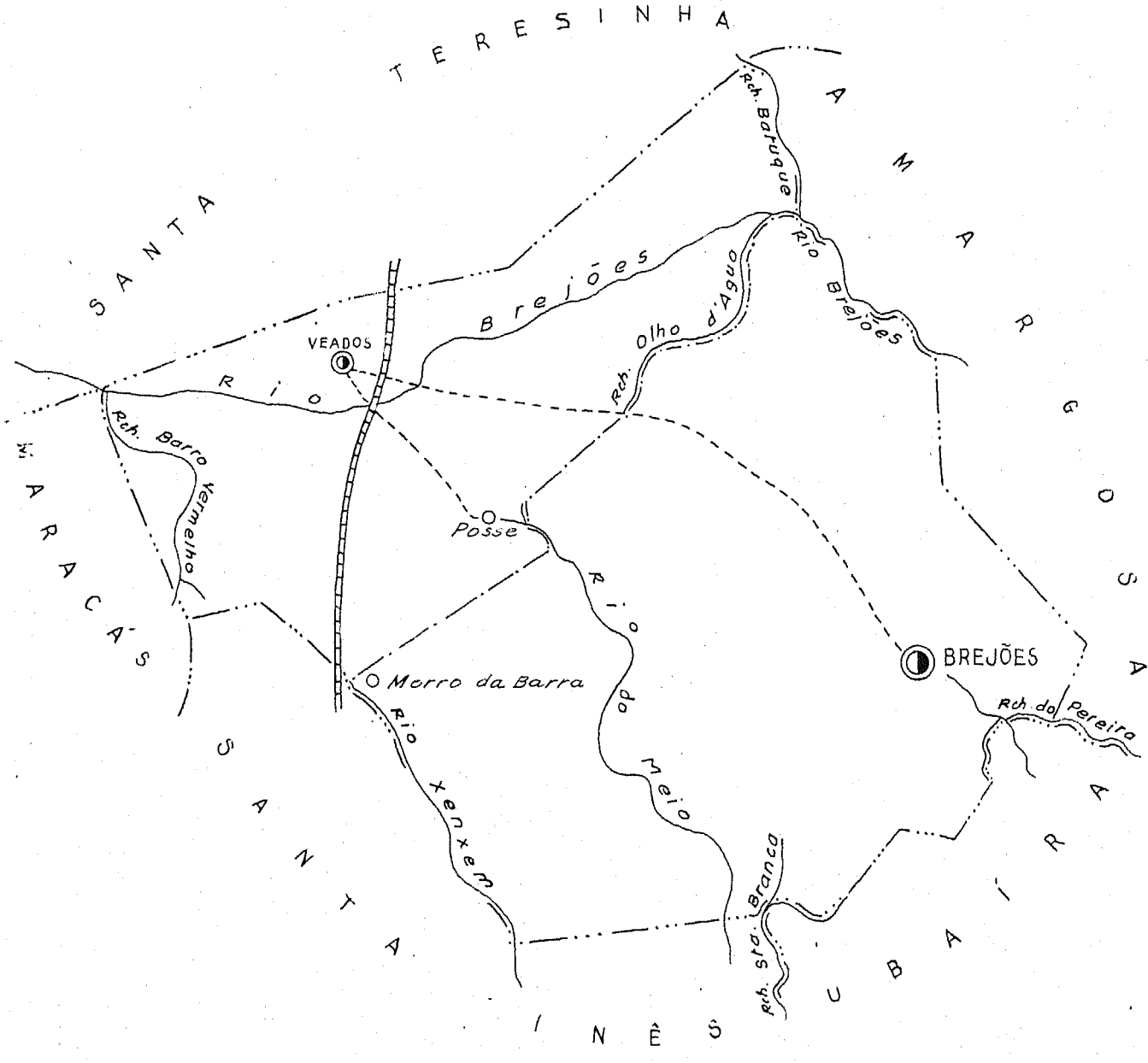
MUNICÍPIO DE BOM JESUS DA LAPA
ESTADO DA BAHIA



INFORMAÇÕES COMPLEMENTARES DO MUNICÍPIO

População	1	População	1
Área em Km² 1944-48	8.304	Latitude S.	13° 15' 02",0
Densidade		Longitude W.G.	43° 25' 44",0
Ponto culminante		Altitude	430 m.

ORGANIZADO E EXECUTADO EM DEZEMBRO DE 1949 PELO
INSTITUTO CARTOGRÁFICO CANABRAVA BARREIROS
 RUA SENADOR DANTAS, 15-6ª ANDAR - TEL. 42-6263 - RIO DE JANEIRO



CONVENÇÕES

- CIDADE VILA Povoado Estação
- Com agência postal.....
- " agência postal-telegráfica.....
- " serviço rádio-telegráfico.....
- " serviço rádio-telegráfico de Ferrovias.....
- Rêde telegráfica.....
- Rêde telefônica.....
- Ferrovias Rodovias
- Bitola larga..... Federal.....
- " corrente..... Estadual.....
- " estreita..... Municipal.....
- Rio e trecho navegavel.....
- Pôrto para grandes embarcações.....
- " " pequenas embarcações.....
- Oceano, lago, lagoa e acude.....
- Aeroporto..... Linha aérea regular.....
- Campo de pouso..... Correio Aéreo Nacional.....
- Limites**
- Internacional..... Intermunicipal.....
- Interestadual..... Interdistrital.....
- Estrada carroçavel.....

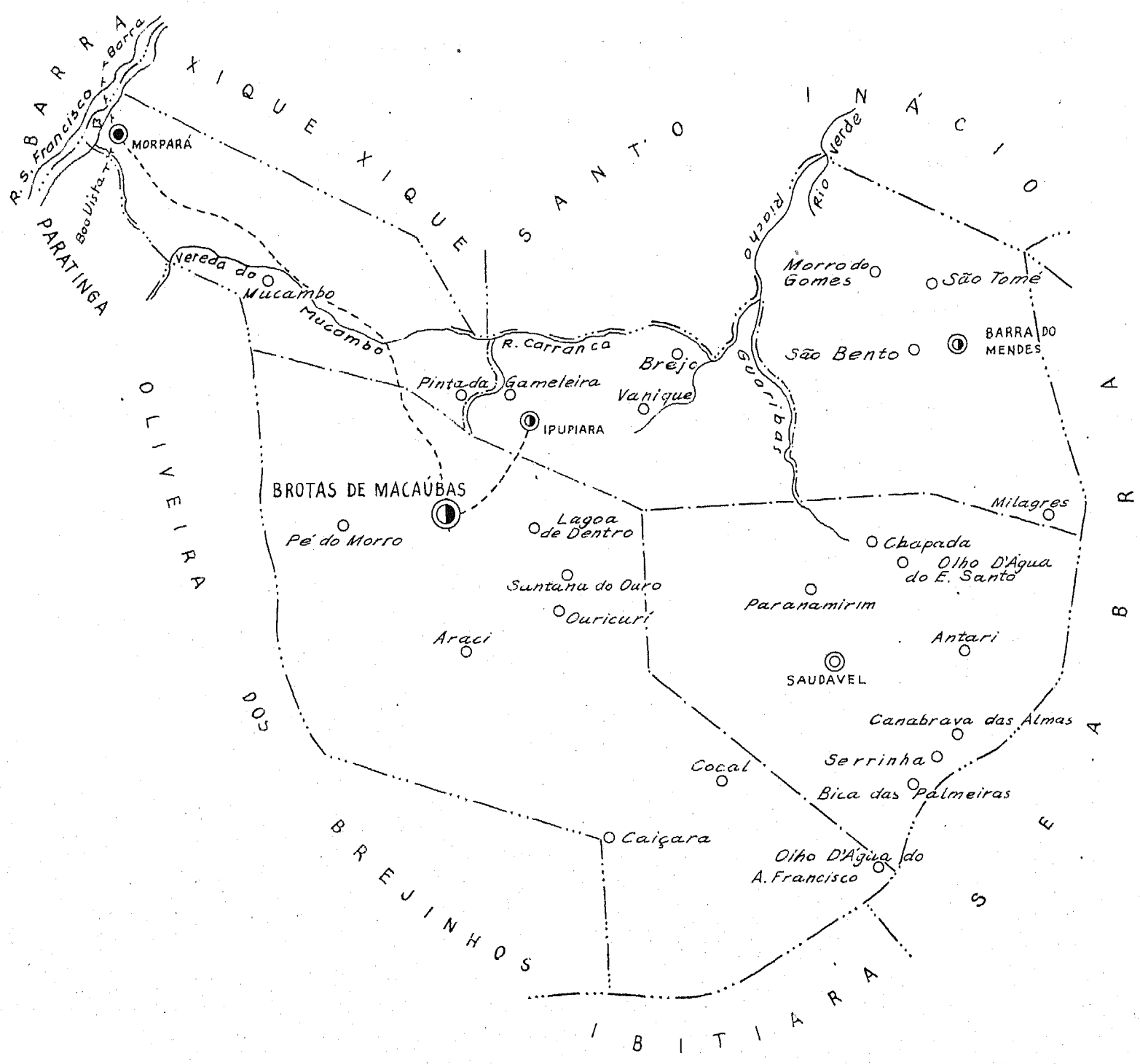
CARTOGRAMA DOS TRANSPORTES E COMUNICAÇÕES

MUNICÍPIO DE BREJÕES
ESTADO DA BAHIA



INFORMAÇÕES DO MUNICÍPIO	COMPLEMENTARES DA SEDE MUNICIPAL
População.....	População.....
Área em K ² 1944-48... 829	Latitude... 13° 04' 00"
Densidade.....	Longitude W.G.... 39° 50' 40"
Ponto culminante.....	Altitude..... 240 m.

ORGANIZADO E EXECUTADO EM DEZEMBRO DE 1949 PELO
INSTITUTO CARTOGRÁFICO CANABRAVA BARREIROS
RUA SENADOR DANTAS, 15-6º ANDAR-TEL. 42-6263-RIO DE JANEIRO



CONVENÇÕES

CIDADE	VILA	Povoado	Estação
Com agência postal.....			
" agência postal-telegráfica.....			
" serviço rádio-telegráfico.....			
" serviço rádio-telegráfico de Ferrovias.....			
Rêde telegráfica.....			
Rêde telefônica.....			
Ferrovias	Rodovias		
Bitola larga.....	Federal.....		
" corrente.....	Estadual.....		
" estreita.....	Municipal.....		
Rio e trecho navegável.....			
Porto para grandes embarcações.....			
" " pequenas embarcações.....			
Oceano, lago, lagoa e açude.....			
Aeroporto.....	Linha aérea regular.....		
Campo de pouso.....	Correio Aéreo Nacional.....		
Limites			
Internacional.....	Intermunicipal.....		
Interestadual.....	Interdistrital.....		
Estrada carroçável.....			

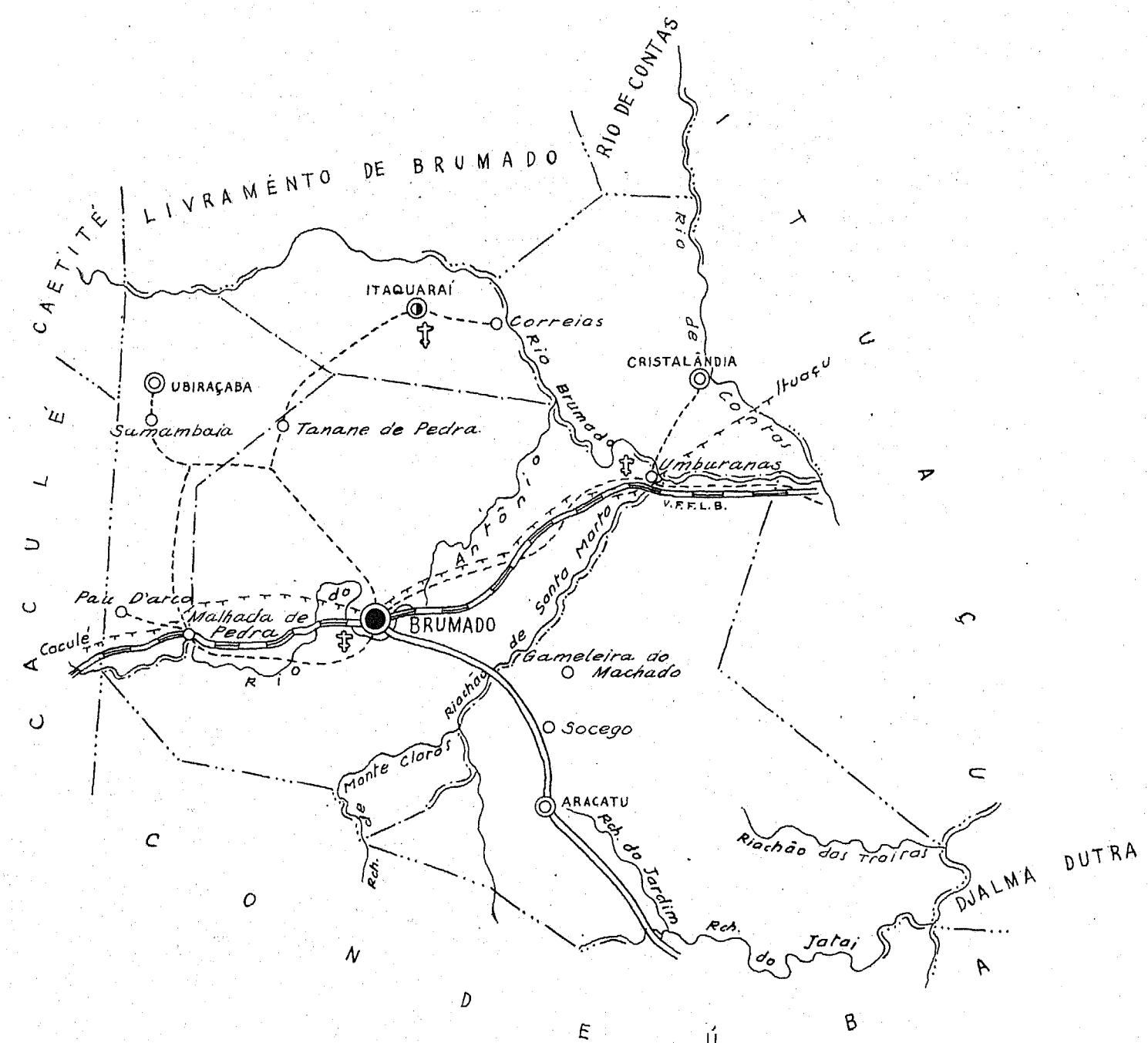
CARTOGRAMA dos TRANSPORTES E COMUNICAÇÕES

MUNICÍPIO DE BROTAS DE MACAÚBAS | ESC. GRÁFICA 3Ks.

ESTADO DA BAHIA

INFORMAÇÕES DO MUNICÍPIO		COMPLEMENTARES DA SEDE MUNICIPAL	
População.....		População.....	
Área em K ² 1944-48... 7.006		Latitude..... 12° 00' 01", 7	
Densidade.....		Longitude W.G..... 42° 37' 44", 9	
Ponto culminante.....		Altitude..... 1.151 m.	

ORGANIZADO E EXECUTADO EM DEZEMBRO DE 1949 PELO INSTITUTO CARTOGRÁFICO CANABRAVA BARREIROS RUA SENADOR DANTAS, 15-6º ANDAR-TEL. 42-6263-RIO DE JANEIRO

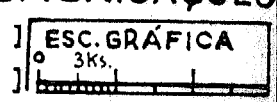


CONVENÇÕES

- | | | | |
|---|-----------------------------|----------|----------|
| CIDADE: | VILA: | Povoado: | Estação: |
| Com agência postal..... | | | |
| " agência postal-telegráfica..... | | | |
| " serviço rádio-telegráfico..... | | | |
| " serviço rádio-telegráfico de Ferrovias..... | | | |
| Rêde telegráfica..... | | | |
| Rêde telefônica..... | | | |
| Ferrovias | Rodovias | | |
| Bitola larga..... | Federal..... | | |
| " corrente..... | Estadual..... | | |
| " estreita..... | Municipal..... | | |
| Rio e trecho navegável..... | | | |
| Porto para grandes embarcações..... | | | |
| " " pequenas embarcações..... | | | |
| Oceano, lago, lagoa e açude..... | | | |
| Aeroporto..... | Linha aérea regular..... | | |
| Campo de pouso..... | Correio Aéreo Nacional..... | | |
| Limites | | | |
| Internacional..... | Intermunicipal..... | | |
| Interestadual..... | Interdistrital..... | | |
| Estrada carroçável..... | | | |

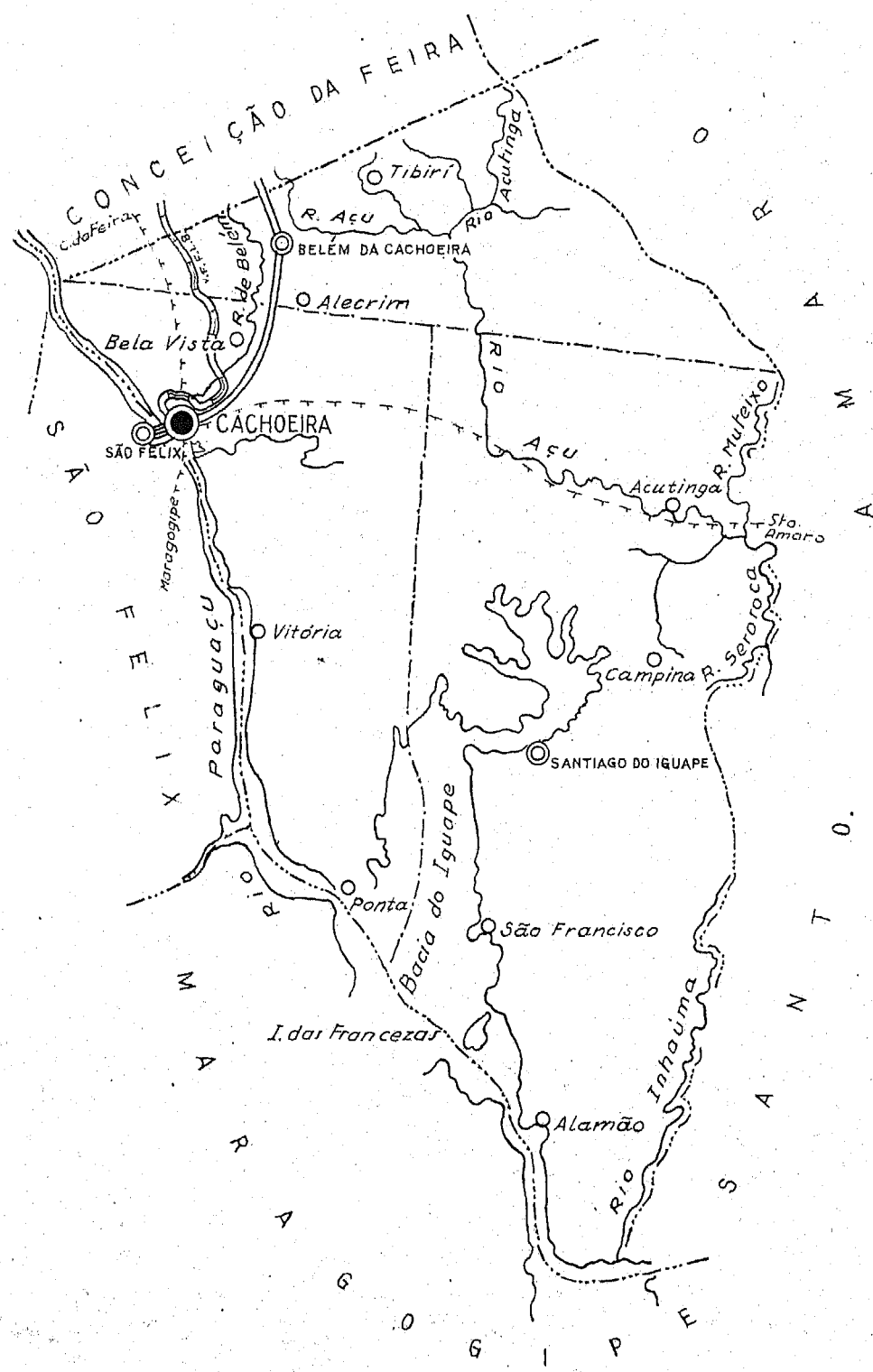
CARTOGRAMA DOS TRANSPORTES E COMUNICAÇÕES

MUNICÍPIO DE BRUMADO
ESTADO DA BAHIA



INFORMAÇÕES DO MUNICÍPIO		COMPLEMENTARES DA SEDE MUNICIPAL	
População.....		População.....	
Área em K ² 1944-48... 4.167		Latitude S..... 14° 12' 14",8	
Densidade.....		Longitude W.G.... 41° 39' 49",7	
Ponto culminante.....		Altitude..... 414 m.	

ORGANIZADO E EXECUTADO EM DEZEMBRO DE 1949 PELO
INSTITUTO CARTOGRAFICO CANABRAVA BARREIROS
RUA SENADOR DANTAS, 15-6º ANDAR-TEL. 42-6263-RIO DE JANEIRO



CONVENÇÕES

- CIDADE ● VILA ○ Povoado ○ Estação ■
- Com agência postal.....
- " agência postal-telegráfica.....
- " serviço rádio-telegráfico.....
- " serviço rádio-telegráfico de Ferrovias.....
- Rêde telegráfica.....
- Rêde telefônica.....
- Ferrovias..... Rodovias.....
- " corrente..... Federal.....
- " estreita..... Estadual.....
- " Municipal.....
- Rio e trecho navegavel.....
- " Porto para grandes embarcações.....
- " pequenas embarcações.....
- Oceano, lago, lagoa e açude.....
- Aeroporto..... Linha aérea regular.....
- " Correio Aéreo Nacional.....
- Limites.....
- " Internacional..... Intermunicipal.....
- " Interestadual..... Interdistrital.....
- " Estrada carroçavel.....

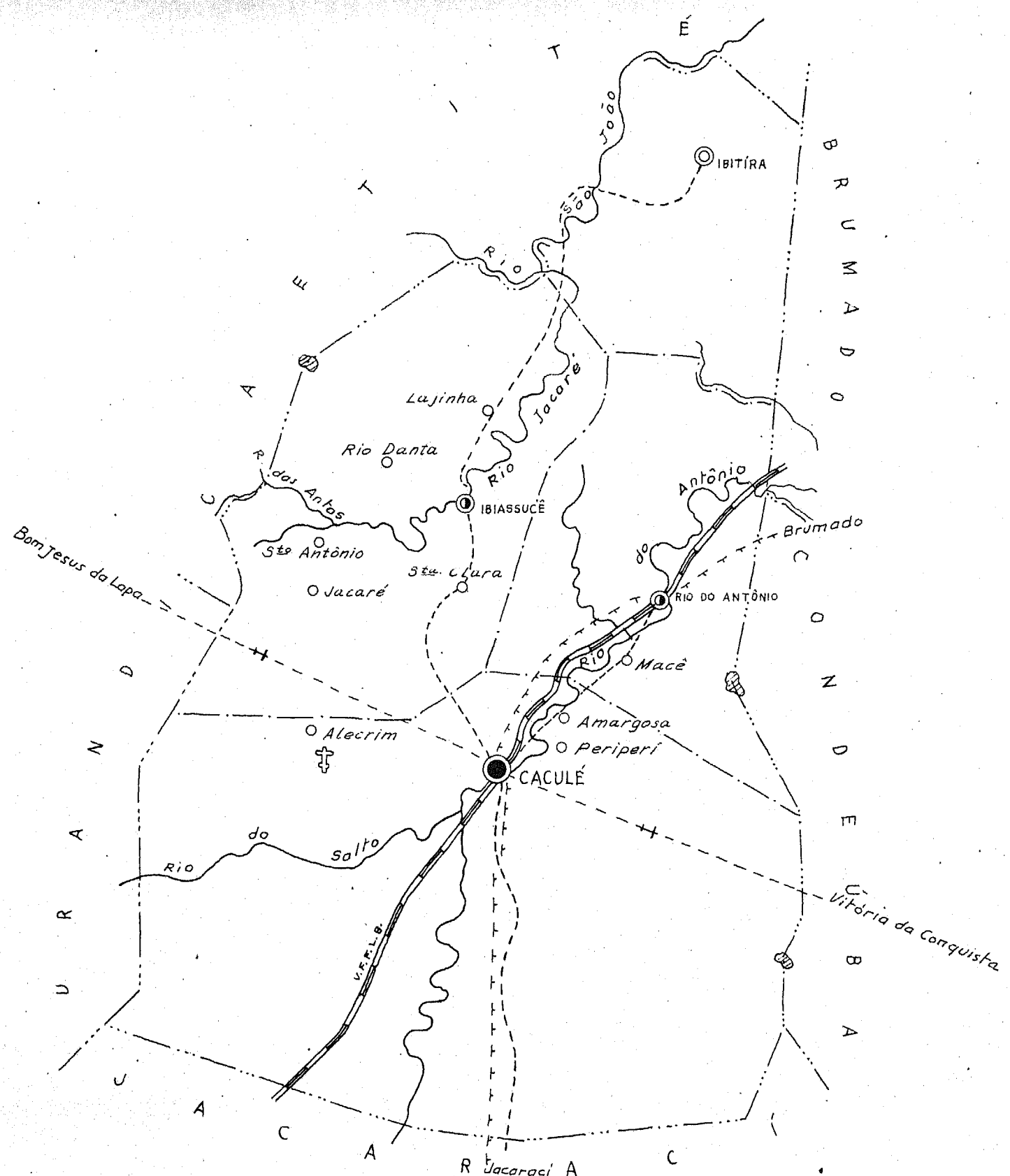
CARTOGRAMA DOS TRANSPORTES E COMUNICAÇÕES

MUNICÍPIO DE CACHOEIRA
ESTADO DA BAHIA



INFORMAÇÕES DO MUNICÍPIO	COMPLEMENTARES DA SEDE MUNICIPAL
População.....	População.....
Área em K ² 1944-48... 341	Latitude S..... 12° 36' 35"
Densidade.....	Longitude W.G..... 38° 57' 40"
Ponto culminante.....	Altitude..... 16 m.

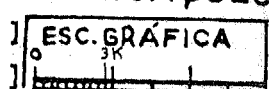
ORGANIZADO E EXECUTADO EM DEZEMBRO DE 1949 PELO
INSTITUTO CARTOGRÁFICO CANABRAVA BARREIROS
RUA SENADOR DANTAS, 15-6º ANDAR-TEL. 42-6263-RIO DE JANEIRO



CONVENÇÕES

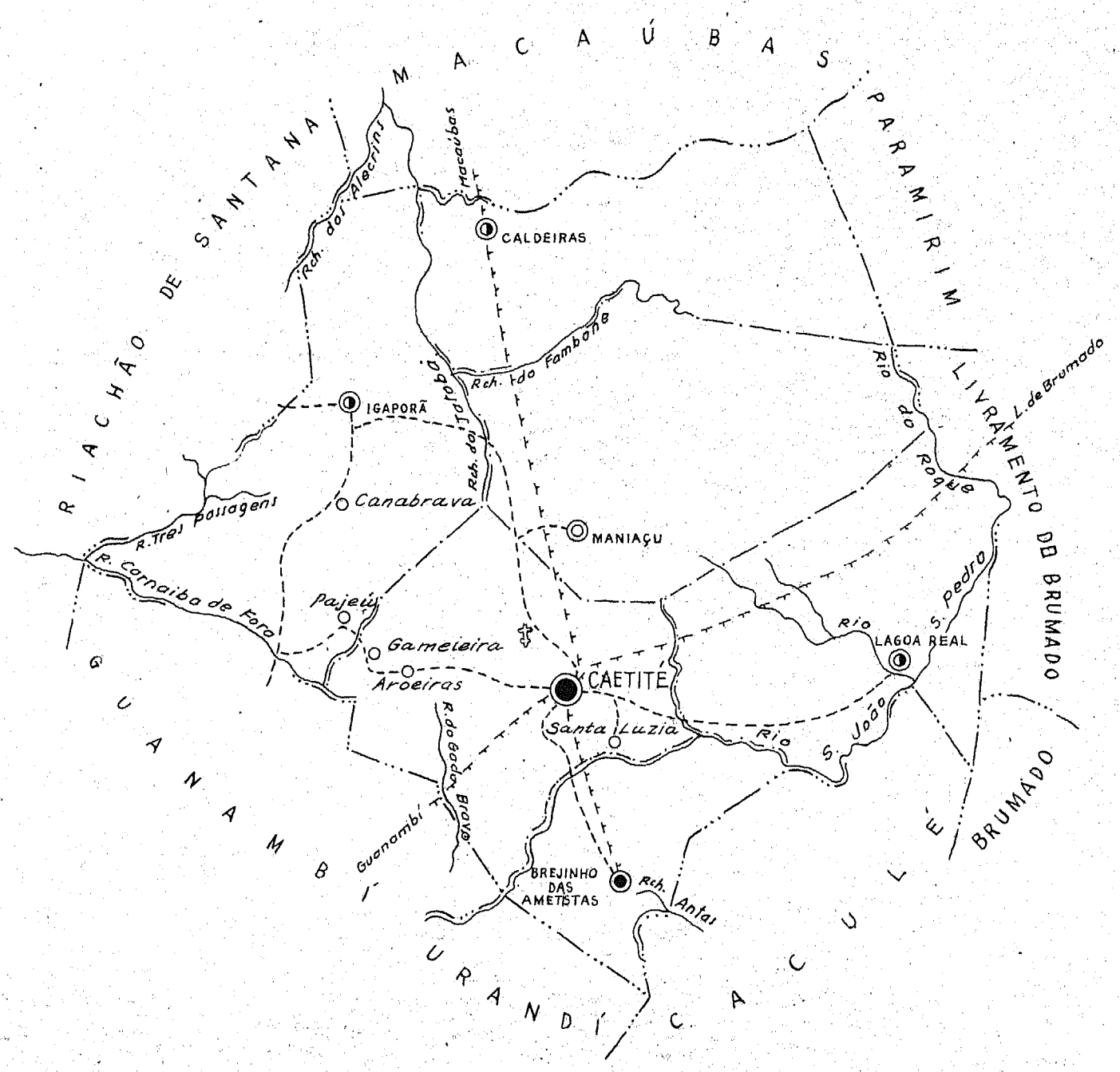
- CIDADE VILA Povoado Estação
- Com agência postal.....
- " agência postal-telegráfica.....
- " serviço rádio-telegráfico.....
- " serviço rádio-telegráfico de Ferrovias.....
- Rêde telegráfica.....
- Rêde telefônica.....
- Ferrovias Rodovias
- Bitola larga..... Federal.....
- " corrente..... Estadual.....
- " estreita..... Municipal.....
- Rio e trecho navegável.....
- Pôrto para grandes embarcações.....
- " " pequenas embarcações.....
- Oceano, lago, lagoa e acude.....
- Aeroporto..... Linha aérea regular...
- Campo de pouso..... Correio Qêreo Nacional...
- Limites**
- Internacional..... Intermunicipal.....
- Interestadual..... Interdistrital.....
- Estrada carroçavel.....

CARTOGRAMA DOS TRANSPORTES E COMUNICAÇÕES
MUNICÍPIO DE CACULÉ
ESTADO DA BAHIA



INFORMAÇÕES DO MUNICÍPIO	COMPLEMENTARES DA SEDE MUNICIPAL
População.....	1 População.....
Área em K ² 1944-48... 1.976	1 Latitude S..... 14° 30' 10", 9
Densidade.....	1 Longitude W.G..... 42° 13' 21", 1
Ponto culminante.....	1 Altitude..... 500 m.

ORGANIZADO E EXECUTADO EM DEZEMBRO DE 1949 PELO
 INSTITUTO CARTOGRÁFICO CANABRAVA BARREIROS
 RUA SENADOR DANTAS, 15-6º ANDAR-TEL. 42-6263-RIO DE JANEIRO



CONVENÇÕES

- CIDADE VILA Povoado Estação
- Com agência postal.....
- agência postal-telegráfica.....
- serviço rádio-telegráfico.....
- serviço rádio-telegráfico de Ferrovias.....
- Rede telegráfica.....
- Rede telefônica.....
- Ferrovias Rodovias
- Bitola larga..... Federal.....
- corrente..... Estadual.....
- estreita..... Municipal.....
- Rio e trecho navegável.....
- Porto para grandes embarcações.....
- " pequenas embarcações.....
- Oceano, lago, lagoa e acude.....
- Aeroporto..... Linha aérea regular.....
- Campo de pouso..... Correio Aéreo Nacional.....
- Limites
- Internacional..... Intermunicipal.....
- Interestadual..... Interdistrital.....
- Estrada carroçavel.....

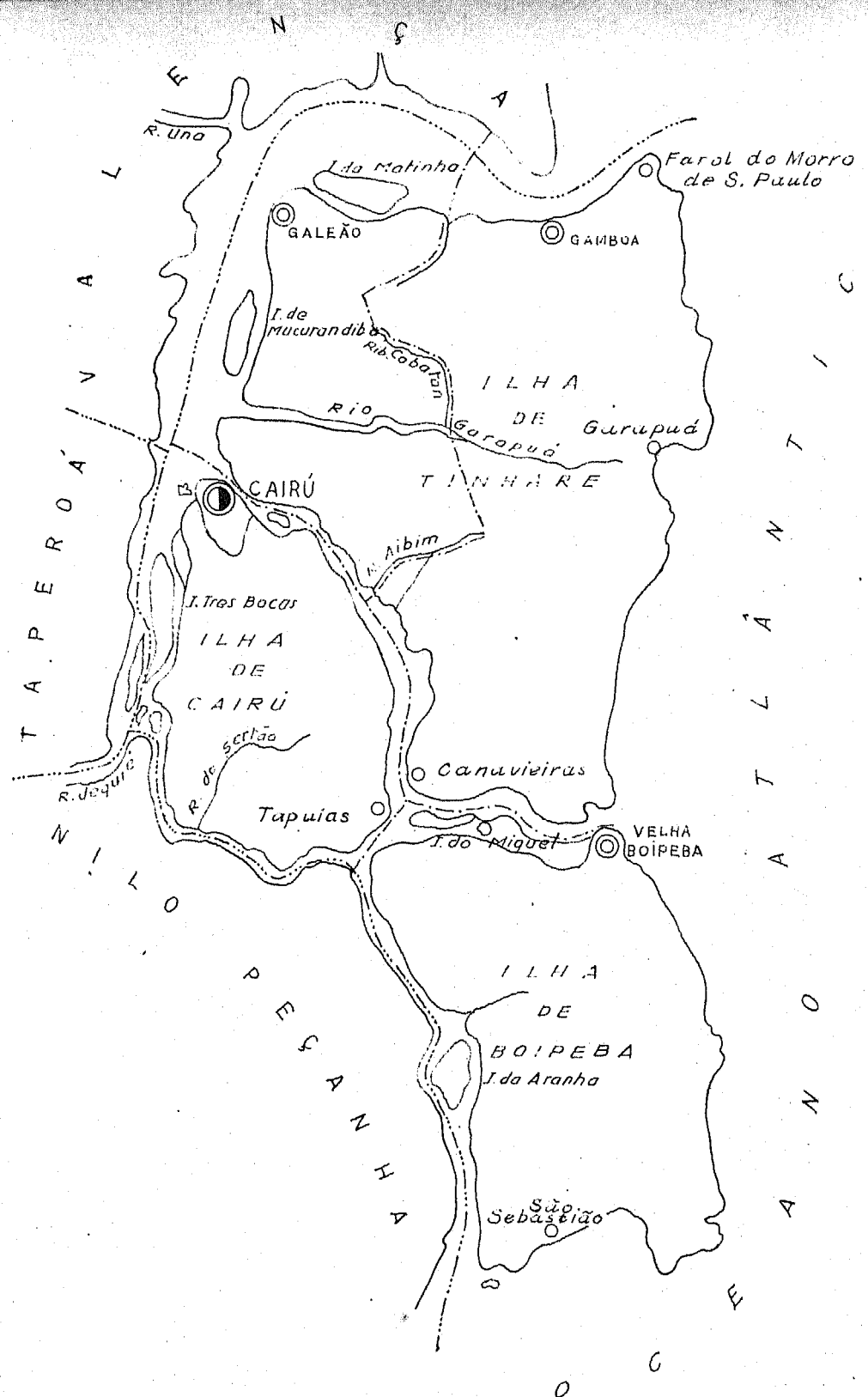
CARTOGRAMA DOS TRANSPORTES E COMUNICAÇÕES

MUNICÍPIO DE CAETITÉ
ESTADO DA BAHIA

ESC. GRÁFICA
6 Kms.

INFORMAÇÕES COMPLEMENTARES DO MUNICÍPIO		DA SEDE MUNICIPAL	
População.....		População.....	
Área em Km ² 1944-48... 4.730		Latitude S..... 14° 04' 15", 0	
Densidade.....		Longitude W.G..... 42° 29' 11", 2	
Ponto culminante.....		Altitude..... 820 m.	

ORGANIZADO E EXECUTADO EM DEZEMBRO DE 1949 PELO
INSTITUTO CARTOGRÁFICO CANABRAVA BARREIROS
RUA SENADOR DANTAS, 15-6º ANDAR-TEL. 42-6263-RIO DE JANEIRO



CONVENÇÕES

- CIDADE VILA Povoado Estação
- Com agência postal.....
- " agência postal-telegráfica.....
- " serviço rádio-telegráfico.....
- " serviço rádio-telegráfico de Ferrovias.....
- Rede telegráfica.....
- Rede telefônica.....
- Ferrovias Rodovias
- Bitola larga..... Federal.....
- " corrente..... Estadual.....
- " estreita..... Municipal.....
- Rio e trecho navegável.....
- Porto para grandes embarcações.....
- " " pequenas embarcações.....
- Oceano, lago, lagoa e açude.....
- Aeroporto..... Linha aérea regular.....
- Campo de pouso..... Correio Aéreo Nacional.....
- Limites**
- Internacional..... Intermunicipal.....
- Interestadual..... Interdistrital.....
- Estrada carroçavel.....

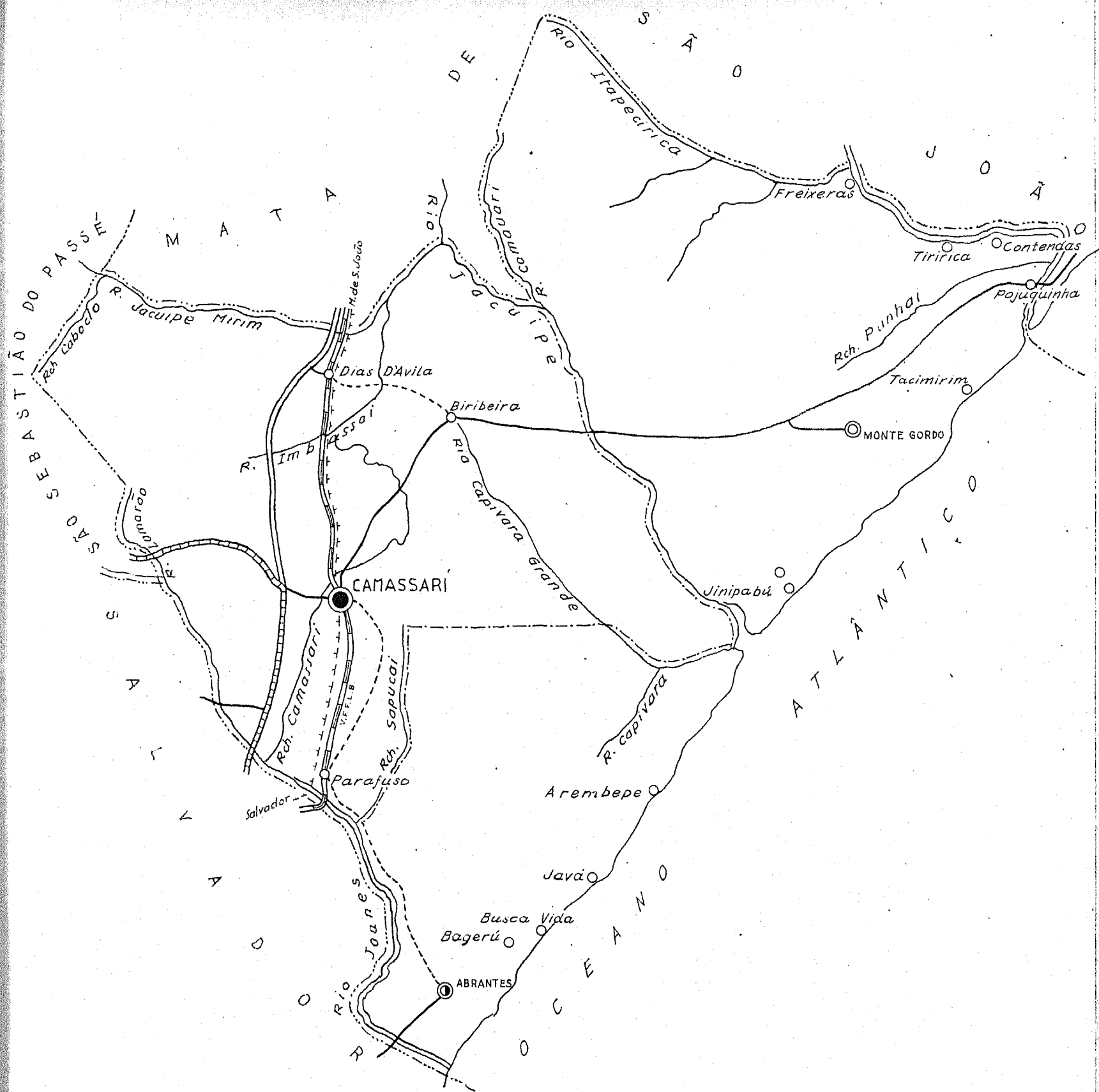
CARTOGRAMA DOS TRANSPORTES E COMUNICAÇÕES

MUNICÍPIO DE CAIRÚ
ESTADO DA BAHIA



INFORMAÇÕES DO MUNICÍPIO	COMPLEMENTARES DA SEDE MUNICIPAL
População.....	1 População.....
Área em K ² 1944-48... 324	1 Latitude S..... 13° 29' 30"
Densidade.....	1 Longitude W.G..... 39° 03' 50"
Ponto culminante.....	1 Altitude..... 4 m.

ORGANIZADO E EXECUTADO EM DEZEMBRO DE 1949 PELO
INSTITUTO CARTOGRÁFICO CANABRAVA BARREIROS
RUA SENADOR DANTAS, 15-6º ANDAR-TEL. 42-6263-RIO DE JANEIRO



CONVENÇÕES

CIDADE	VILA	Povoado	Estação
Com agência postal.....			
" agência postal-telegráfica.....			
" serviço rádio-telegráfico.....			
" serviço rádio-telegráfico de Ferrovias.....			
Rêde telegráfica.....			
Rêde telefônica.....			
Ferrovias	Rodovias		
Bitola larga.....	Federal.....		
" corrente.....	Estadual.....		
" estreita.....	Municipal.....		
Rio e trecho navegavel.....			
Pôrto para grandes embarcações.....			
" " pequenas embarcações.....			
Oceano, lago, lagoa e açude.....			
Aeroporto.....	Linha aérea regular...		
Campo de pouso.....	Correio Aéreo Nacional...		
Limites			
Internacional.....	Intermunicipal.....		
Interestadual.....	Interdistrital.....		
Estrada carroçavel.....			

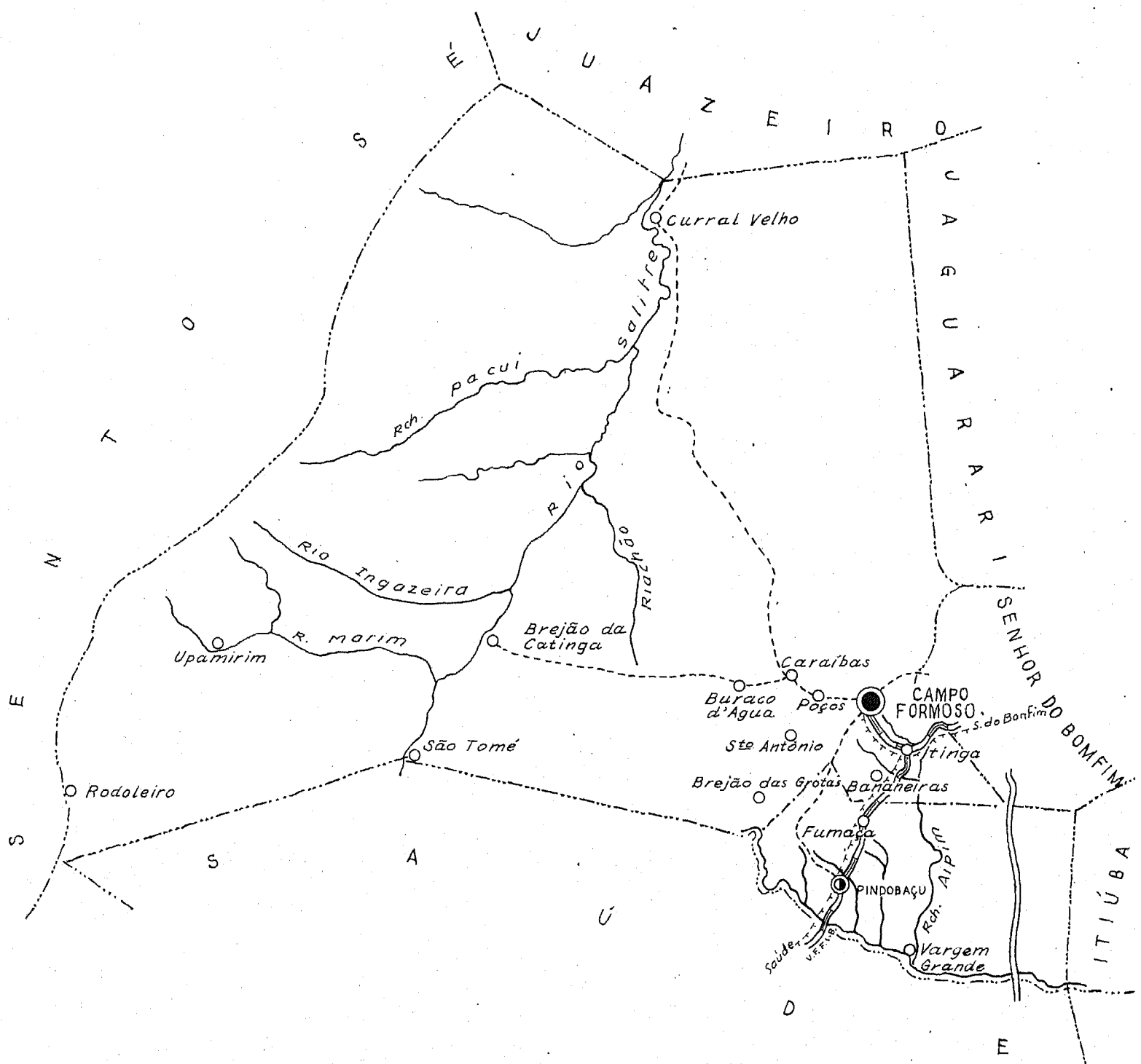
CARTOGRAMA DOS TRANSPORTES E COMUNICAÇÕES

MUNICÍPIO DE CAMASSARI
ESTADO DA BAHIA



INFORMAÇÕES DO MUNICÍPIO		COMPLEMENTARES DA SEDE MUNICIPAL	
População.....		População.....	
Área em K ² 1944-48... 817		Latitude S..... 12° 41' 40"	
Densidade.....		Longitude W.G..... 38° 19' 50"	
Ponto culminante.....		Altitude..... 36 m.	

ORGANIZADO E EXECUTADO EM DEZEMBRO DE 1949 PELO
INSTITUTO CARTOGRAFICO CANABRAVA BARREIROS
RUA SENADOR DANTAS, 15-6º ANDAR-TEL. 42-6263-RIO DE JANEIRO



CONVENÇÕES

CIDADE	●	VILA	○	Povoado	○	Estação	■
Com agência postal	●		○		○		■
" agência postal-telegráfica	●		○		○		■
" serviço rádio-telegráfico	●		○		○		■
" serviço rádio-telegráfico de Ferrovias	●		○		○		■
Rêde telegráfica	—+—+—+—+—+—						
Rêde telefônica	—•—•—•—•—•—						
Ferrovias	—+—+—+—+—+—	Rodovias	—•—•—•—•—•—				
Bitola larga	—+—+—+—+—+—	Federal	—•—•—•—•—•—				
" corrente	—+—+—+—+—+—	Estadual	—•—•—•—•—•—				
" estreita	—+—+—+—+—+—	Municipal	—•—•—•—•—•—				
Rio e trecho navegável	—~—~—~—~—~—						
Porto para grandes embarcações	—■—■—■—■—■—						
" " pequenas embarcações	—■—■—■—■—■—						
Oceano, lago, lagoa e açude	—■—■—■—■—■—						
Aeroporto	—■—■—■—■—■—	Linha aérea regular	—+—+—+—+—+—				
Campo de pouso	—■—■—■—■—■—	Correio Aéreo Nacional	—+—+—+—+—+—				
Limites							
Internacional	—+—+—+—+—+—	Intermunicipal	—•—•—•—•—•—				
Interestadual	—+—+—+—+—+—	Interdistrital	—•—•—•—•—•—				
Estrada carroçável	—+—+—+—+—+—						

CARTOGRAMA DOS TRANSPORTES E COMUNICAÇÕES

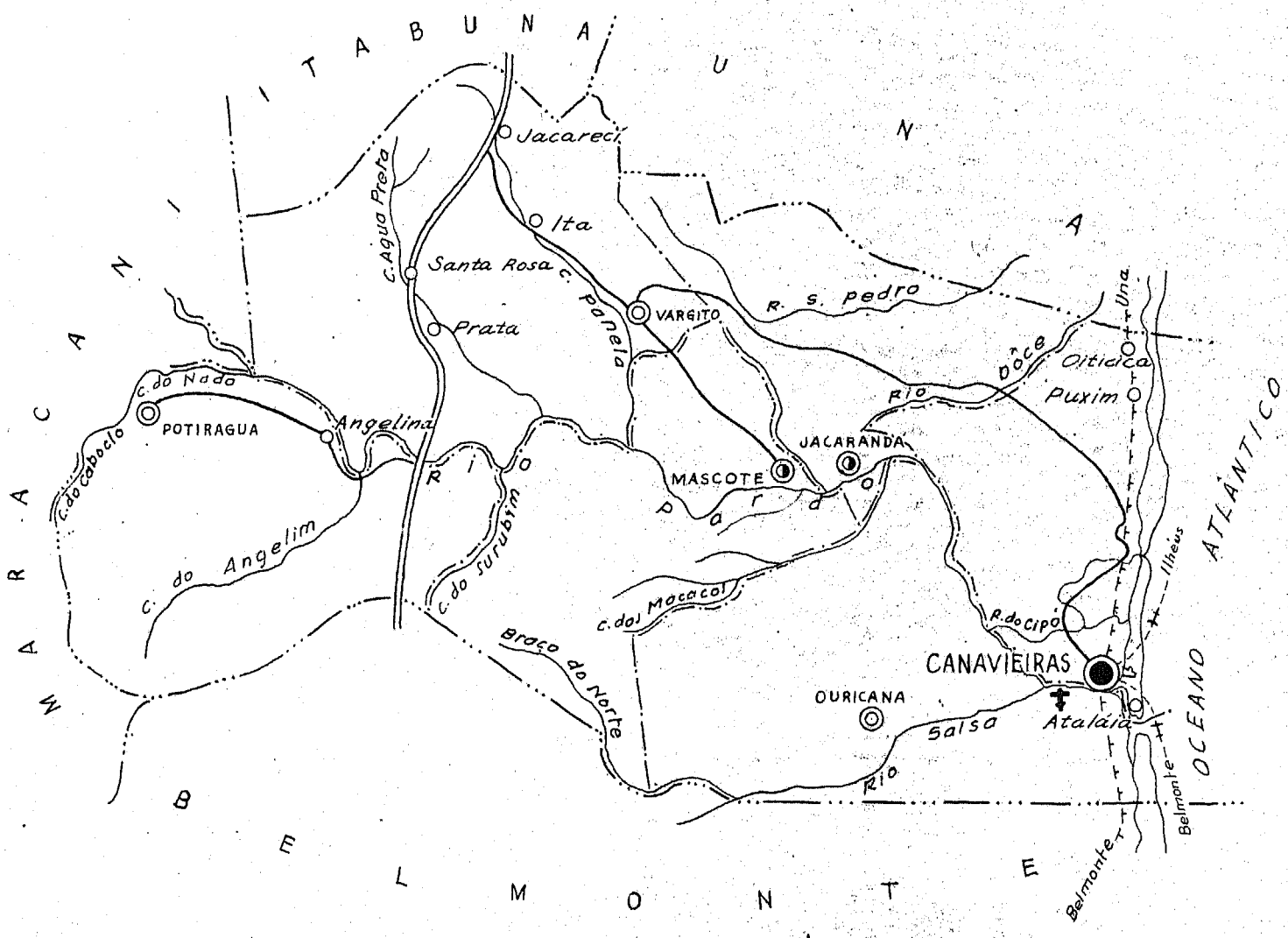
MUNICÍPIO DE CAMPO FORMOSO

ESTADO DA BAHIA



INFORMAÇÕES DO MUNICÍPIO		COMPLEMENTARES DA SEDE MUNICIPAL	
População	10.237	População	10.237
Área em Km ² 1944-48	10,237	Latitude S.	10° 30' 13",7
Densidade		Longitude W.G.	40° 19' 24",6
Ponto culminante		Altitude	580 m.

ORGANIZADO E EXECUTADO EM DEZEMBRO DE 1949 PELO
 INSTITUTO CARTOGRÁFICO CANABRAVA BARREIROS
 RUA SENADOR DANTAS, 15-6º ANDAR-TEL. 42-6263-RIO DE JANEIRO



CONVENÇÕES

- CIDADE VILA Povoado Estação
- Com agência postal.....
- " agência postal-telegráfica.....
- " serviço rádio-telegráfico.....
- " serviço rádio-telegráfico de Ferrovias.....
- Rede telegráfica.....
- Rede telefônica.....
- Ferrovias
- Bifola larga..... Federal.....
- " corrente..... Estadual.....
- " estreita..... Municipal.....
- Rio e trecho navegável.....
- Porto para grandes embarcações.....
- " " pequenas embarcações.....
- Oceano, lago, lagoa e acude.....
- Aeroporto..... Linha aérea regular...
- Campo de pouso..... Correio Aéreo Nacional...
- Limites**
- Internacional..... Intermunicipal.....
- Interestadual..... Interdistrital.....
- Estrada carroçavel.....

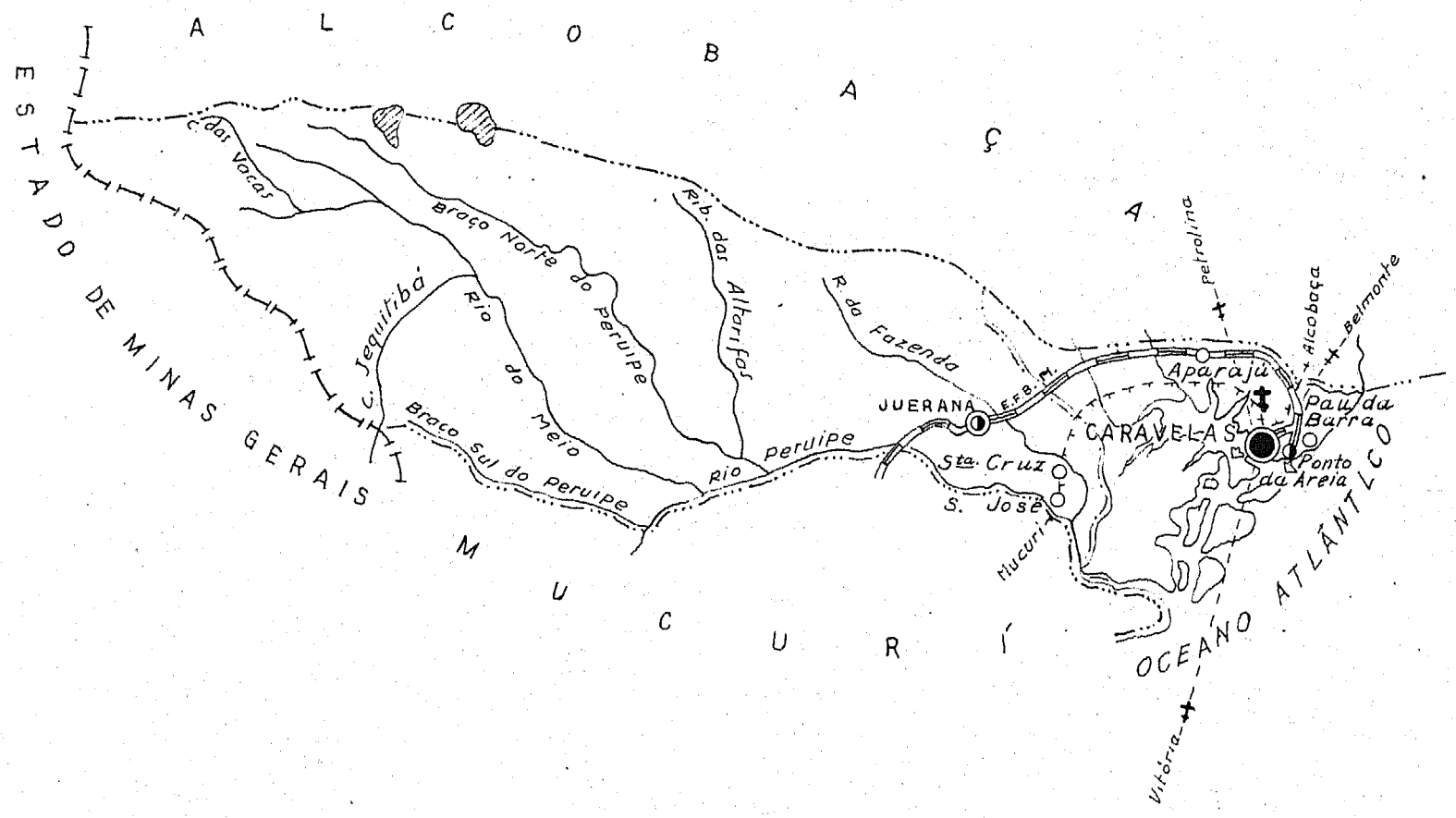
CARTOGRAMA DOS TRANSPORTES E COMUNICAÇÕES

MUNICÍPIO DE CANAVIEIRAS
ESTADO DA BAHIA



INFORMAÇÕES DO MUNICÍPIO		COMPLEMENTARES DA SEDE MUNICIPAL	
População.....	4.762	População.....	71
Área em Km ² 1944-46.....	4.762	Latitude S.....	15° 40' 48",3
Densidade.....		Longitude W.G.....	38° 56' 56",1
Ponto culminante.....		Altitude.....	6 m.

ORGANIZADO E EXECUTADO EM DEZEMBRO DE 1949 PELO
INSTITUTO CARTOGRAFICO CANABRAVA BARREIROS
RUA SENADOR DANTAS, 15-6º ANDAR-TEL. 42-6263-RIO DE JANEIRO



CONVENÇÕES

- CIDADE VILA Povoado Estação
- Com agência postal.....
- " agência postal-telegráfica.....
- " serviço rádio-telegráfico.....
- " serviço rádio-telegráfico de Ferrovias.....
- Rêde telegráfica.....
- Rêde telefônica.....
- Ferrovias Rodovias
- Bitola larga..... Federal.....
- " corrente..... Estadual.....
- " estreita..... Municipal.....
- Rio e trecho navegavel.....
- Pôrto para grandes embarcações.....
- " " pequenas embarcações.....
- Oceano, lago, lagoa e açude.....
- Aeroporto..... Linha aérea regular...
- Campo de pouso..... Correio Aéreo Nacional...
- Limites**
- Internacional..... Intermunicipal.....
- Interestadual... Interdistrital.....
- Estrada carroçavel.....

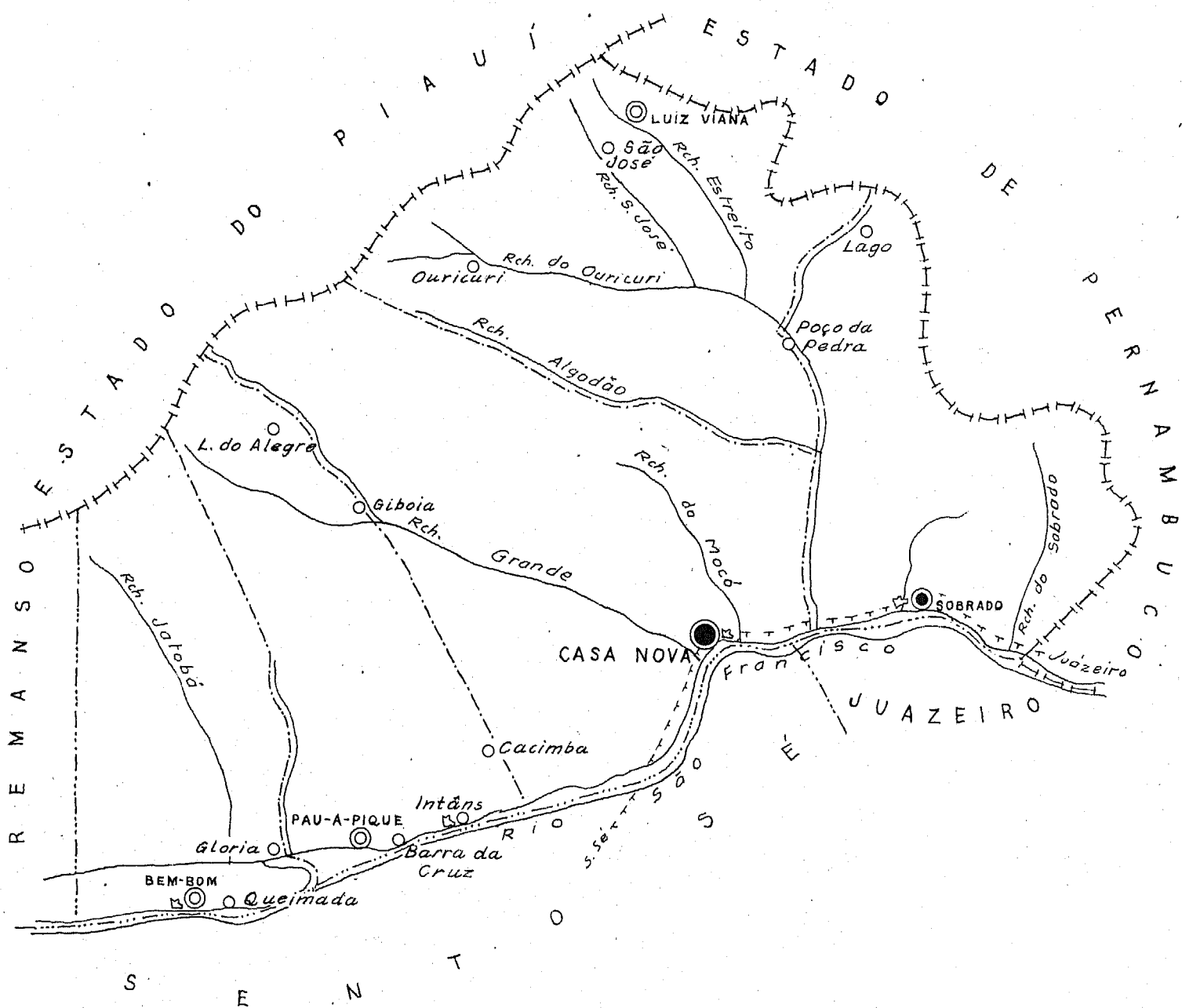
CARTOGRAMA DOS TRANSPORTES E COMUNICAÇÕES

MUNICÍPIO DE CARAVELAS
ESTADO DA BAHIA



INFORMAÇÕES DO MUNICÍPIO		COMPLEMENTARES DA SEDE MUNICIPAL	
População.....		População.....	
Área em K ² 1944-48... 3.867		Latitude... 17° 44' 07",3	
Densidade.....		Longitude W.G.... 39° 15' 27",8	
Ponto culminante.....		Altitude..... 3 m.	

ORGANIZADO E EXECUTADO EM DEZEMBRO DE 1949 PELO
INSTITUTO CARTOGRÁFICO CANABRAVA BARREIROS
RUA SENADOR DANTAS, 15-6º ANDAR-TEL. 42-6263-RIO DE JANEIRO



CONVENÇÕES

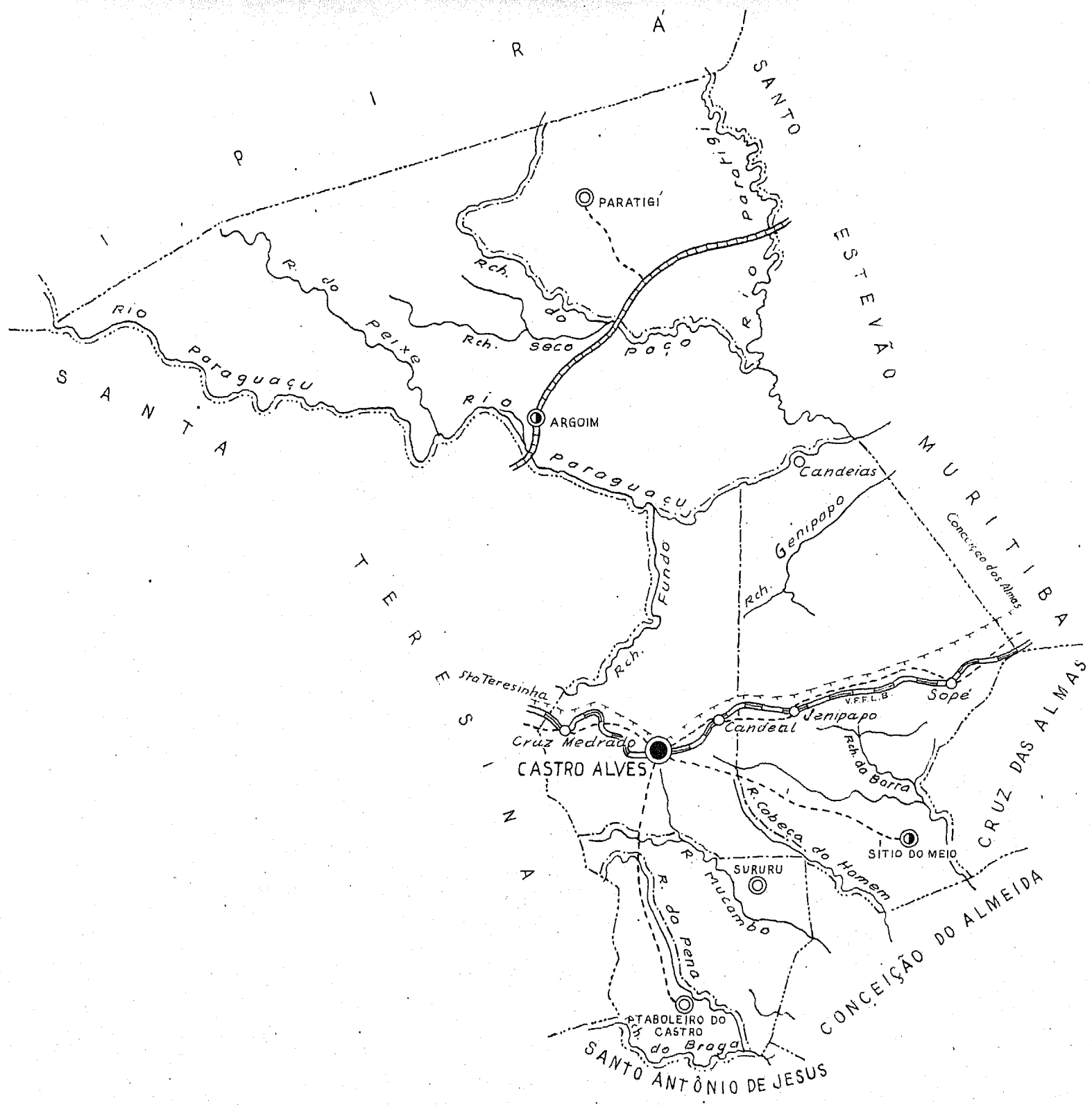
- CIDADE VILA Povoado Estação
- Com agência postal.....
- " agência postal-telegráfica.....
- " serviço rádio-telegráfico.....
- " serviço rádio-telegráfico de Ferrovias.....
- Rêde telegráfica.....
- Rêde telefônica.....
- Ferrovias Rodovias
- Bitola larga..... Federal.....
- " corrente..... Estadual.....
- " estreita..... Municipal.....
- Rio e trecho navegavel.....
- Pôrto para grandes embarcações.....
- " " pequenas embarcações.....
- Oceano, lago, lagoa e açude.....
- Aeroporto..... Linha aérea regular...
- Campo de pouso..... Correio Aéreo Nacional...
- Limites**
- Internacional..... Intermunicipal.....
- Interestadual..... Interdistrital.....
- Estrada carroçavel.....

CARTOGRAMA DOS TRANSPORTES E COMUNICAÇÕES
MUNICÍPIO DE CASA NOVA
ESTADO DA BAHIA

ESCALA GRÁFICA
 4K

INFORMAÇÕES DO MUNICÍPIO	COMPLEMENTARES DA SEDE MUNICIPAL
População.....	População.....
Área em K ² 1944-48... 9.480	Latitude S..... 9° 25' 02",0
Densidade.....	Longitude W.G..... 41° 08' 08",7
Ponto culminante.....	Altitude..... 380 m.

ORGANIZADO E EXECUTADO EM DEZEMBRO DE 1949 PELO
 INSTITUTO CARTOGRÁFICO CANABRAVA BARREIROS
 RUA SENADOR DANTAS, 15-6º ANDAR-TEL. 42-6263-RIO DE JANEIRO



CONVENÇÕES

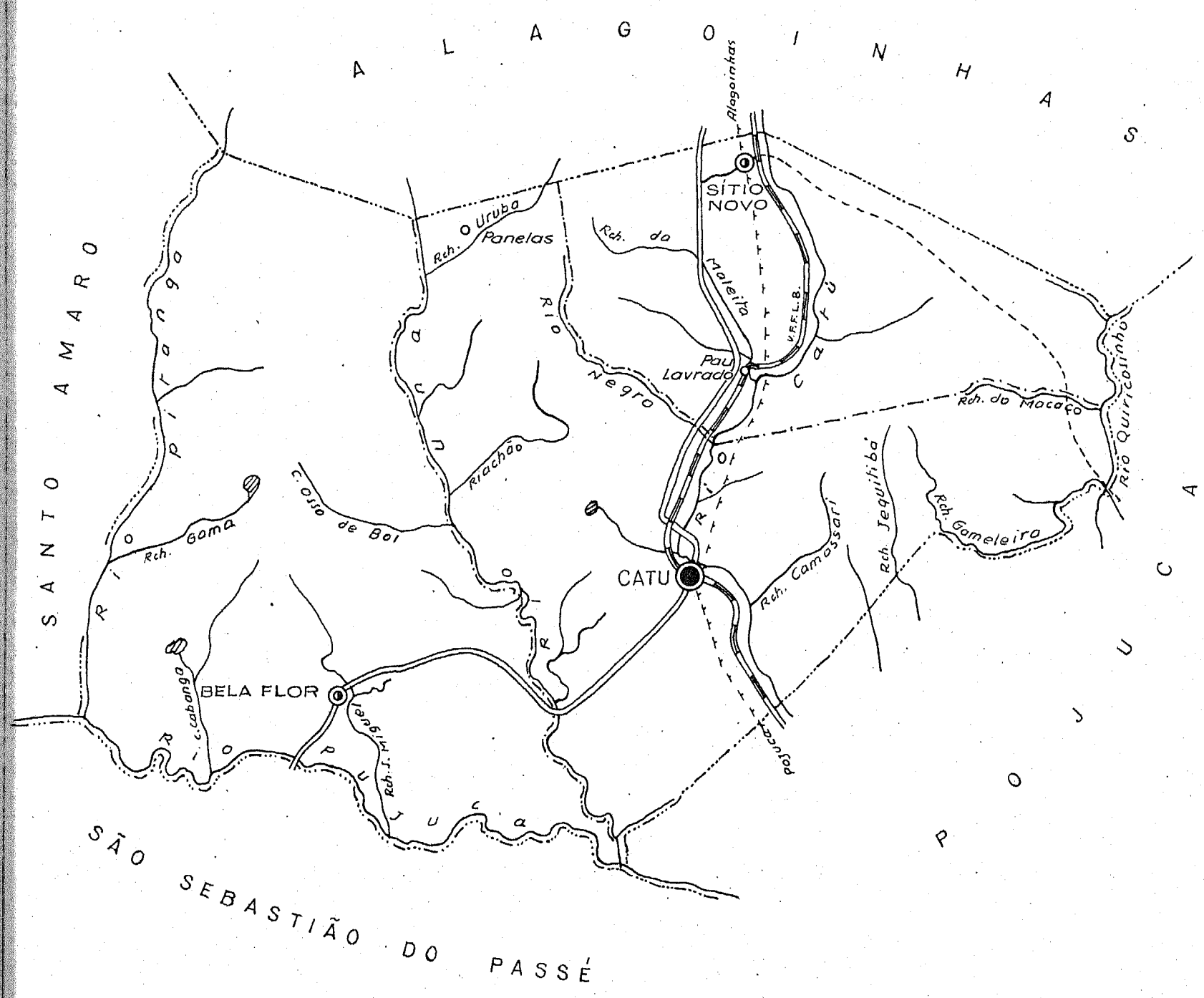
- CIDADE VILA Povoado Estação
- Com agência postal.....
- agência postal-telegráfica.....
- serviço rádio-telegráfico.....
- serviço rádio-telegráfico de Ferrovias.....
- Rede telegráfica.....
- Rede telefônica.....
- Ferrovias Rodovias
- Bitola larga..... Federal.....
- corrente..... Estadual.....
- estreita..... Municipal.....
- Rio e trecho navegável.....
- Porto para grandes embarcações.....
- pequenas embarcações.....
- Oceano, lago, lagoa e açude.....
- Aeroporto..... Linha aérea regular.....
- Campo de pouso..... Correio Aéreo Nacional.....
- Limites**
- Internacional..... Intermunicipal.....
- Interestadual..... Interdistrital.....
- Estrada carroçável.....

CARTOGRAMA DOS TRANSPORTES E COMUNICAÇÕES
MUNICÍPIO DE CASTRO ALVES
ESTADO DA BAHIA



INFORMAÇÕES DO MUNICÍPIO	COMPLEMENTARES DA SEDE MUNICIPAL
População.....	População.....
Área em K ² 1944-46... 2.102	Latitude.. S..... 12° 45' 36",3
Densidade.....	Longitude W.G.... 39° 25' 43",5
Ponto culminante.....	Altitude..... 260 m.

ORGANIZADO E EXECUTADO EM DEZEMBRO DE 1949 PELO
 INSTITUTO CARTOGRÁFICO CANABRAVA BARREIROS
 RUA SENADOR DANTAS, 15-6º ANDAR-TEL. 42-6263-RIO DE JANEIRO




CONVENÇÕES

- CIDADE VILA Povoado Estação
- Com agência postal.....
- » agência postal-telegráfica.....
- » serviço rádio-telegráfico.....
- » serviço rádio-telegráfico de Ferrovias.....
- Réde telegráfica.....
- Réde telefônica.....
- Ferrovias.....
- Bitola larga..... Rodovias.....
- » corrente..... Federal.....
- » estreita..... Estadual.....
- » Municipal.....
- Rio e trecho navegável.....
- Porto para grandes embarcações.....
- » pequenas embarcações.....
- Oceano, lago, lagoa e açude.....
- Aeroporto..... Linha aérea regular.....
- Campo de pouso..... Correio Aéreo Nacional.....
- Limites
- Internacional..... Intermunicipal.....
- Interestadual..... Interdistrital.....
- Estrada carroçável.....

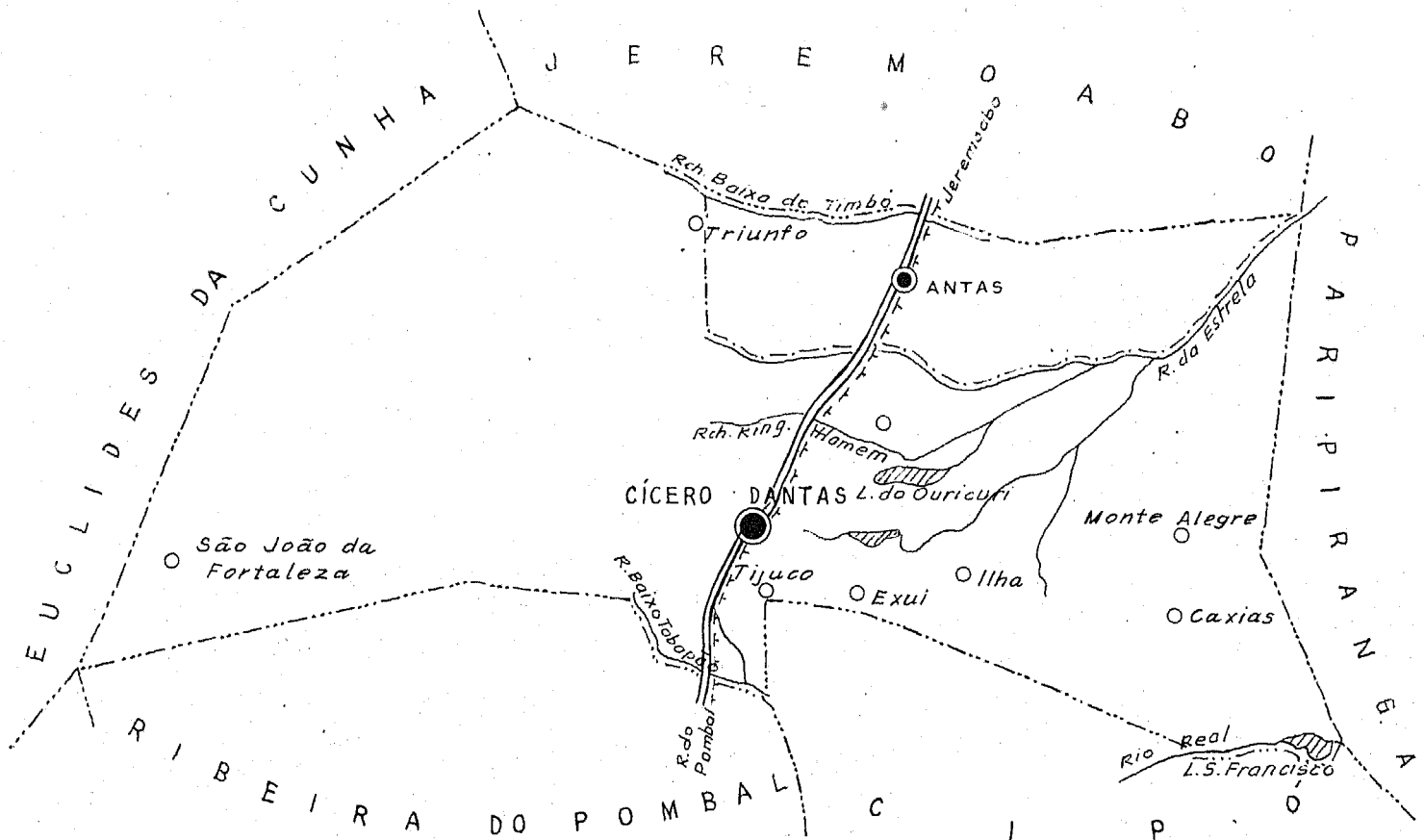
CARTOGRAMA DOS TRANSPORTES E COMUNICAÇÕES

MUNICÍPIO DE CATU
ESTADO DA BAHIA



INFORMAÇÕES DO MUNICÍPIO	COMPLEMENTARES DA SEDE MUNICIPAL
População.....	1 População.....
Área em K ² 1944-48... 388	1 Latitude..S..... 12° 21' 00"
Densidade.....	1 Longitude W.G.... 38° 22' 40"
Ponto culminante.....	1 Altitude..... 76 m.

ORGANIZADO E EXECUTADO EM DEZEMBRO DE 1949 PELO
INSTITUTO CARTOGRÁFICO CANABRAVA BARREIROS
RUA SENADOR DANTAS, 15-6º ANDAR-TEL. 42-6263-RIO DE JANEIRO



CONVENÇÕES

- CIDADE VILA Povoado Estação
- Com agência postal.....
- " agência postal-telegráfica.....
- " serviço rádio-telegráfico.....
- " serviço rádio-telegráfico de Ferrovias.....
- Réde telegráfica.....
- Réde telefônica.....
- Ferrovias Rodovias
- Bitola larga..... Federal.....
- " corrente..... Estadual.....
- " estreita..... Municipal.....
- Rio e trecho navegável.....
- Porto para grandes embarcações.....
- " " pequenas embarcações.....
- Oceano, lago, lagoa e açude.....
- Aeroporto..... Linha aérea regular.....
- Campo de pouso..... Correio Aéreo Nacional.....
- Limites**
- Internacional..... Intermunicipal.....
- Interestadual..... Interdistrital.....
- Estrada carroçável.....

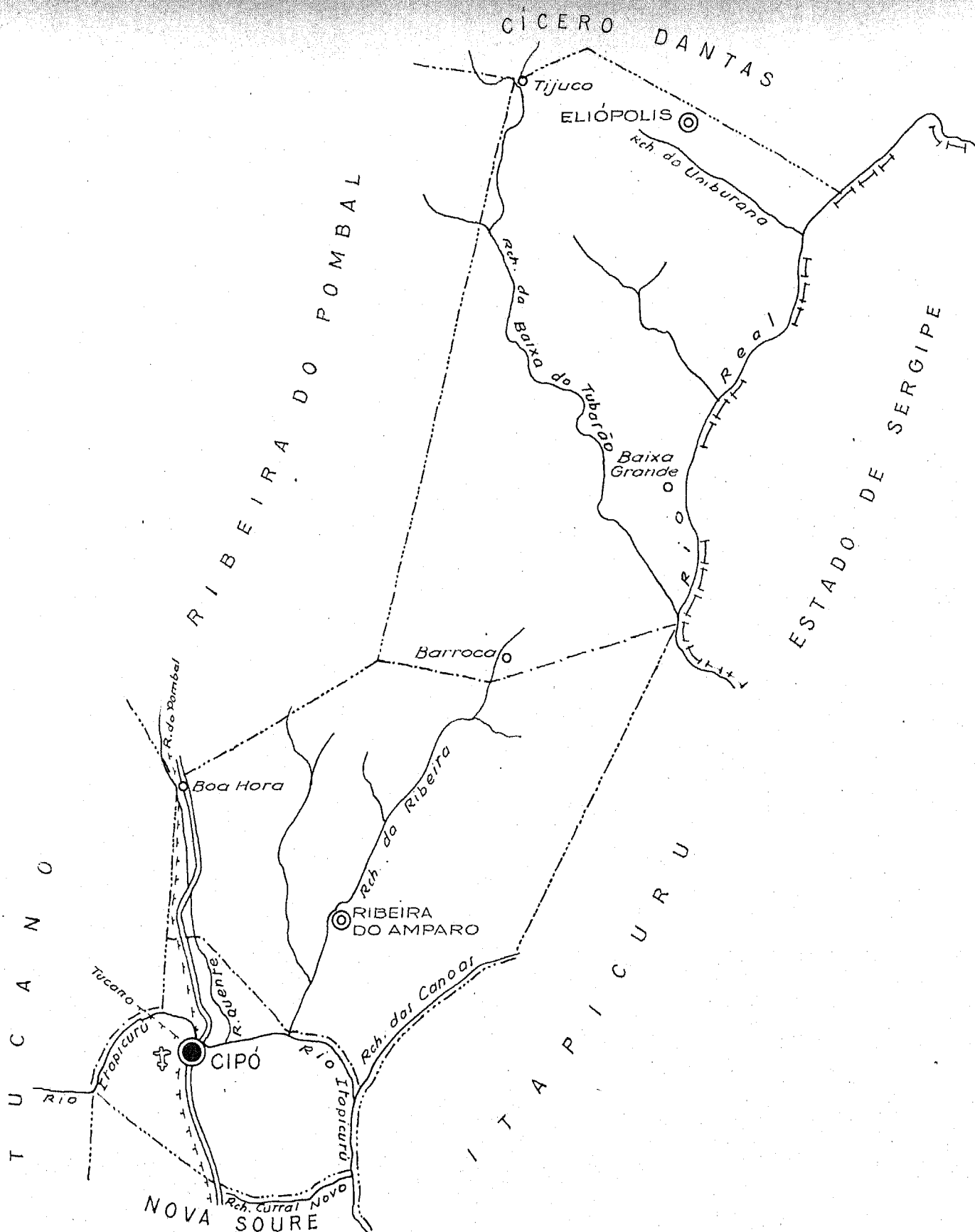
CARTOGRAMA DOS TRANSPORTES E COMUNICAÇÕES

MUNICÍPIO DE CÍCERO DANTAS
ESTADO DA BAHIA



INFORMAÇÕES DO MUNICÍPIO		COMPLEMENTARES DA SEDE MUNICIPAL	
População.....	1.666	População.....	
Área em K ² 1944-48...	1.666	Latitude S.....	10° 35' 42",1
Densidade.....		Longitude W.G.....	38° 23' 08",5
Ponto culminante.....		Altitude.....	420 m.

ORGANIZADO E EXECUTADO EM DEZEMBRO DE 1949 PELO
INSTITUTO CARTOGRÁFICO CANABRAVA BARREIROS
RUA SENADOR DANTAS, 15-6º ANDAR-TEL. 42-6263-RIO DE JANEIRO



BIBLIOTECA
ESTEREOGRAFIA

CONVENÇÕES

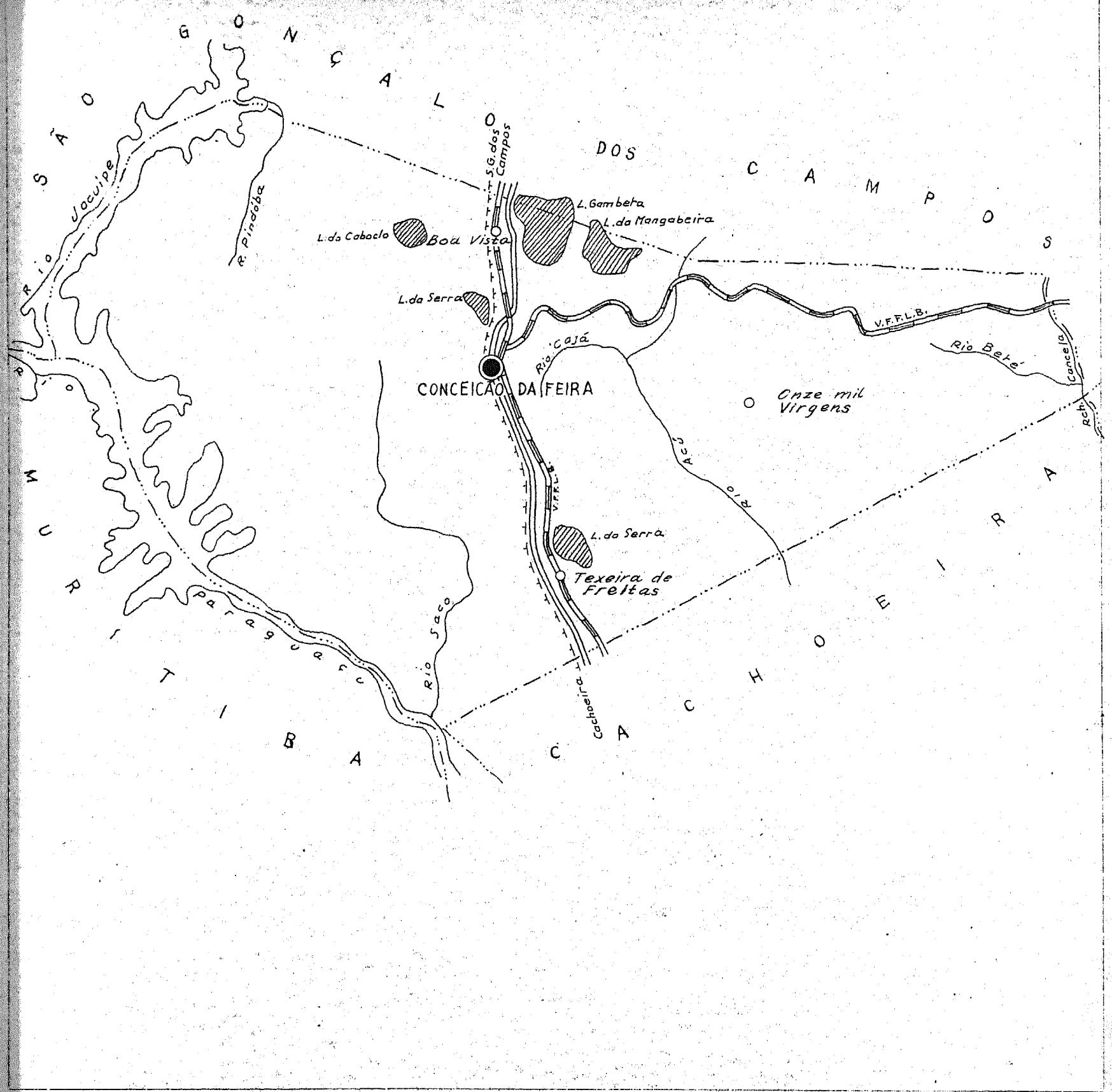
- CIDADE (C) VILA (O) Povoado (o) Estação (e)
- Com agência postal..... (C) (O) (o) (e)
- " agência postal-telegráfica..... (C) (O) (o) (e)
- " serviço rádio-telegráfico..... (C) (O) (o) (e)
- " serviço rádio-telegráfico de Ferrovias..... (C) (O) (o) (e)
- Rede telegráfica..... + + + + +
- Rede telefônica..... - - - - -
- Ferrovias Rodovias
- Bitola larga..... Federal.....
- " corrente..... Estadual.....
- " estreita..... Municipal.....
- Rio e trecho navegável.....
- Porto para grandes embarcações.....
- " " pequenas embarcações.....
- Oceano, lago, lagoa e açude.....
- Aeroporto..... Linha aérea regular.....
- Campo de pouso..... Correio Aéreo Nacional.....
- Limites
- Internacional..... Intermunicipal.....
- Interestadual..... Interdistrital.....
- Estrada carroçável.....

CARTOGRAMA DOS TRANSPORTES E COMUNICAÇÕES
MUNICÍPIO DE CIPÓ
ESTADO DA BAHIA

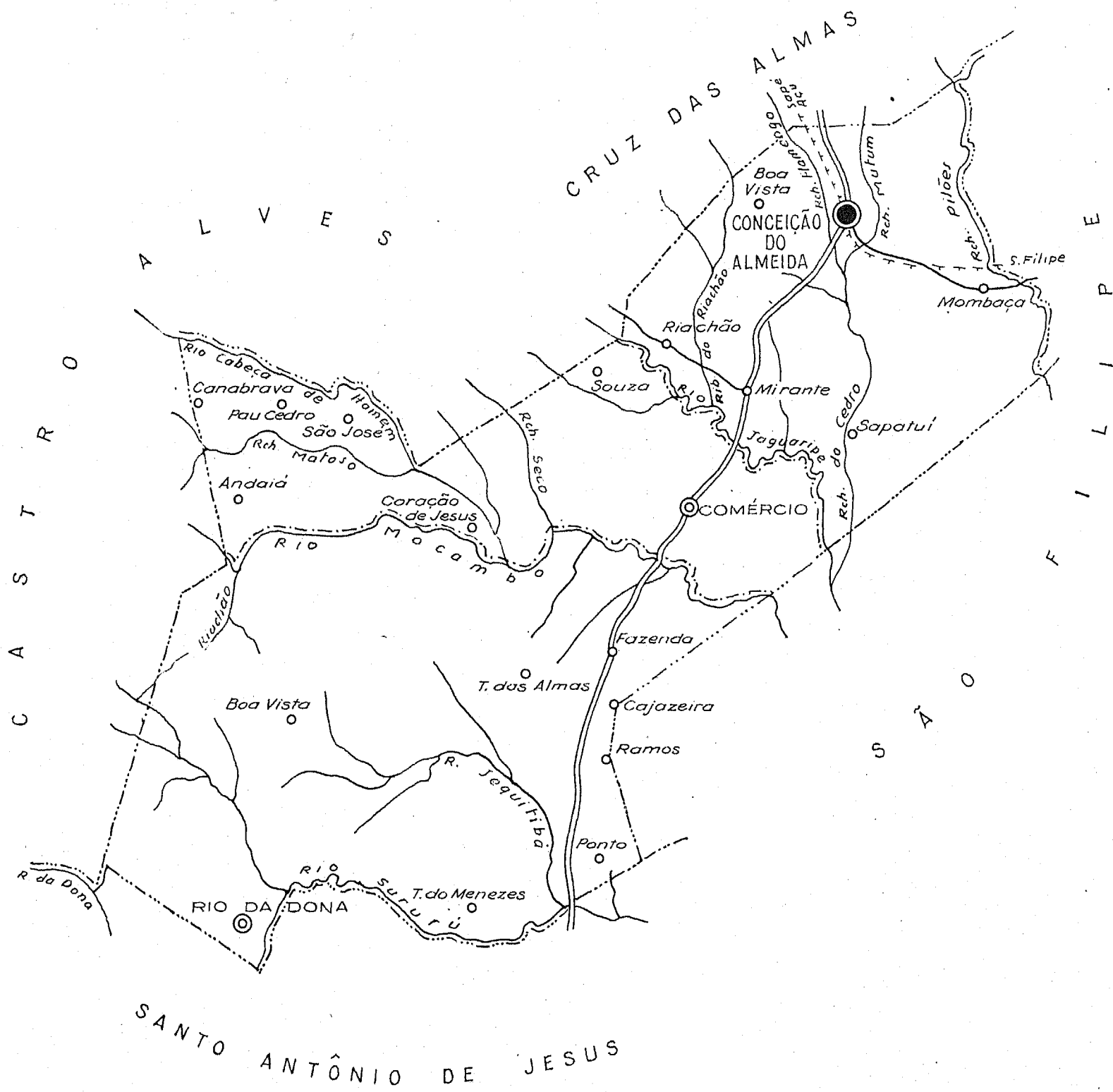
ESC. GRÁFICA
3K

INFORMAÇÕES DO MUNICÍPIO		COMPLEMENTARES DA SEDE MUNICIPAL	
População.....		População.....	
Área em K ² 1944-48... 1.133		Latitude S..... 11° 05' 57", 8	
Densidade.....		Longitude W.G..... 38° 31' 20", 7	
Ponto culminante.....		Altitude..... 134 m.	

ORGANIZADO E EXECUTADO EM DEZEMBRO DE 1949 PELO
INSTITUTO CARTOGRAFICO CANABRAVA BARREIROS
RUA SENADOR DANTAS 15-6º ANDAR-TEL. 42-6263-RIO DE JANEIRO



CONVENÇÕES		CARTOGRAMA DOS TRANSPORTES E COMUNICAÇÕES	
CIDADE	VILA	Povoado	Estação
Com agência postal.....			
" agência postal-telegráfica.....			
" serviço rádio-telegráfico.....			
" serviço rádio-telegráfico de Ferrovias.....			
Rede telegráfica.....			
Rede telefônica.....			
Ferrovias	Rodovias		
Bitola larga...	Federal...		
" corrente...	Estadual...		
" estreita...	Municipal...		
Rio e trecho navegável.....			
Porto para grandes embarcações.....			
" " pequenas embarcações.....			
Oceano, lago, lagoa e acude.....			
Aeroporto.....	Linha aérea regular...		
Campo de pouso.....	Correio Aéreo Nacional...		
Limites			
Internacional...	Intermunicipal...		
Interestadual...	Interdistrital...		
Estrada carroçável...			
		MUNICÍPIO DE CONCEIÇÃO DA FEIRA ESTADO DA BAHIA	
		INFORMAÇÕES COMPLEMENTARES DO MUNICÍPIO	
População.....		População.....	
Área em K ² 1944-48... 165		Latitude S..... 12° 30' 30"	
Densidade.....		Longitude W.G..... 38° 59' 30"	
Ponto culminante.....		Altitude..... 230 m.	
		DA SEDE MUNICIPAL	
ORGANIZADO E EXECUTADO EM DEZEMBRO DE 1949 PELO INSTITUTO CARTOGRAFICO CANABRAVA BARREIROS RUA SENADOR DANTAS, 15-6º ANDAR-TEL. 42-6263-RIO DE JANEIRO			



CONVENÇÕES

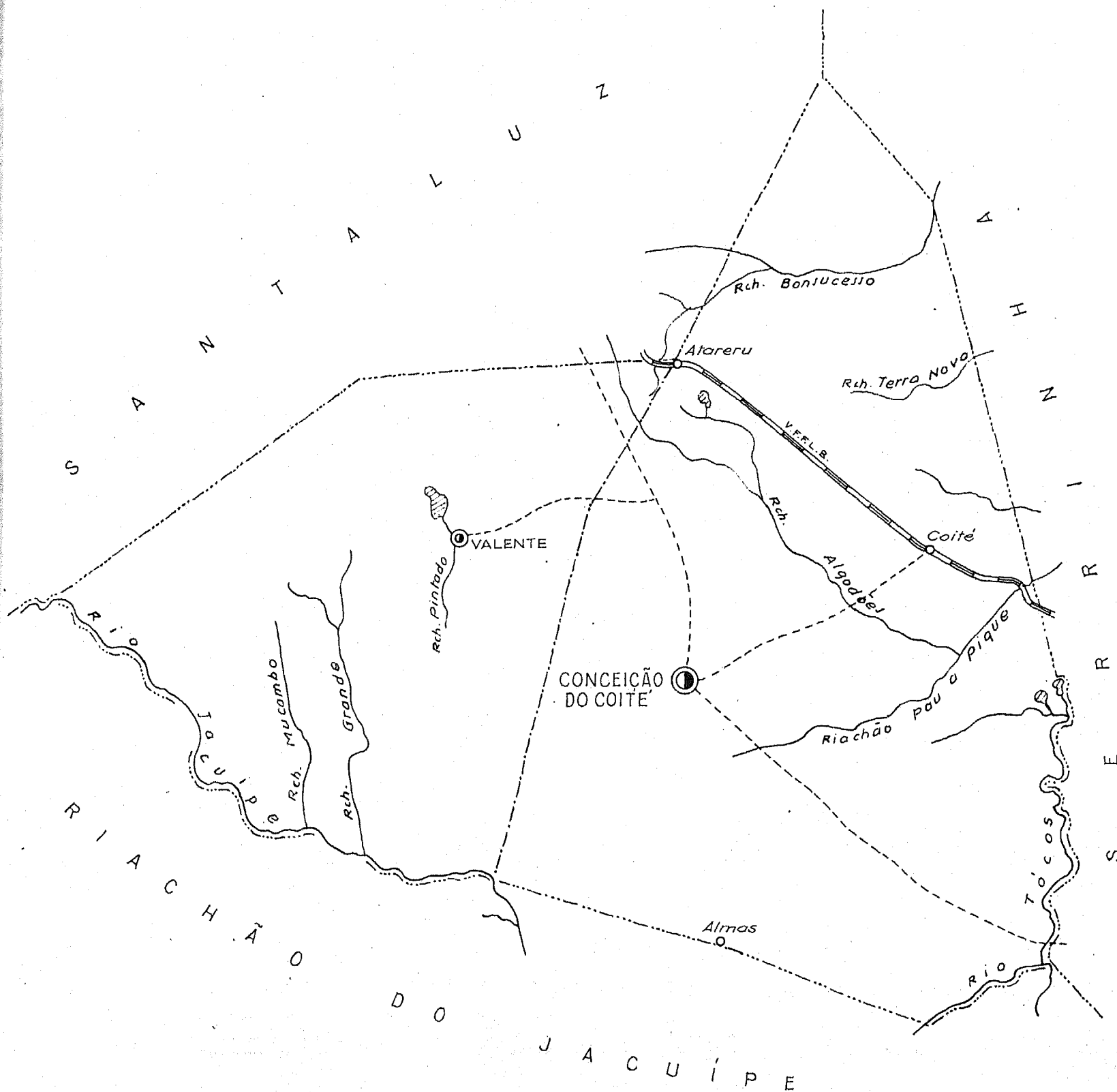
- CIDADE VILA Povoado Estação
- Com agência postal.....
- " agência postal-telegráfica.....
- " serviço rádio-telegráfico.....
- " serviço rádio-telegráfico de Ferrovias.....
- Rêde telegráfica.....
- Rêde telefônica.....
- Ferrovias Rodovias
- Bitola larga... Federal.....
- " corrente... Estadual.....
- " estreita... Municipal.....
- Rio e trecho navegável.....
- Porto para grandes embarcações.....
- " " pequenas embarcações.....
- Oceano, lago, lagoa e acude.....
- Aeroporto..... Linha aérea regular...
- Campo de pouso..... Correio Aéreo Nacional...
- Limites**
- Internacional..... Intermunicipal.....
- Interestadual..... Interdistrital.....
- Estrada carroçável.....

CARTOGRAMA DOS TRANSPORTES E COMUNICAÇÕES
 MUNICÍPIO DE CONCEIÇÃO DO ALMEIDA
 ESTADO DA BAHIA



INFORMAÇÕES DO MUNICÍPIO		COMPLEMENTARES DA SEDE MUNICIPAL	
População.....		População.....	
Área em K ² 1944-48... 277		Latitude S..... 12° 48' 45"	
Densidade.....		Longitude W.G..... 39° 15' 20"	
Ponto culminante.....		Altitude..... 190 m.	

ORGANIZADO E EXECUTADO EM DEZEMBRO DE 1949 PELO
 INSTITUTO CARTOGRAFICO CANABRAVA BARREIROS
 RUA SENADOR DANTAS, 15-6º ANDAR-TEL. 42-6263-RIO DE JANEIRO



CONVENÇÕES

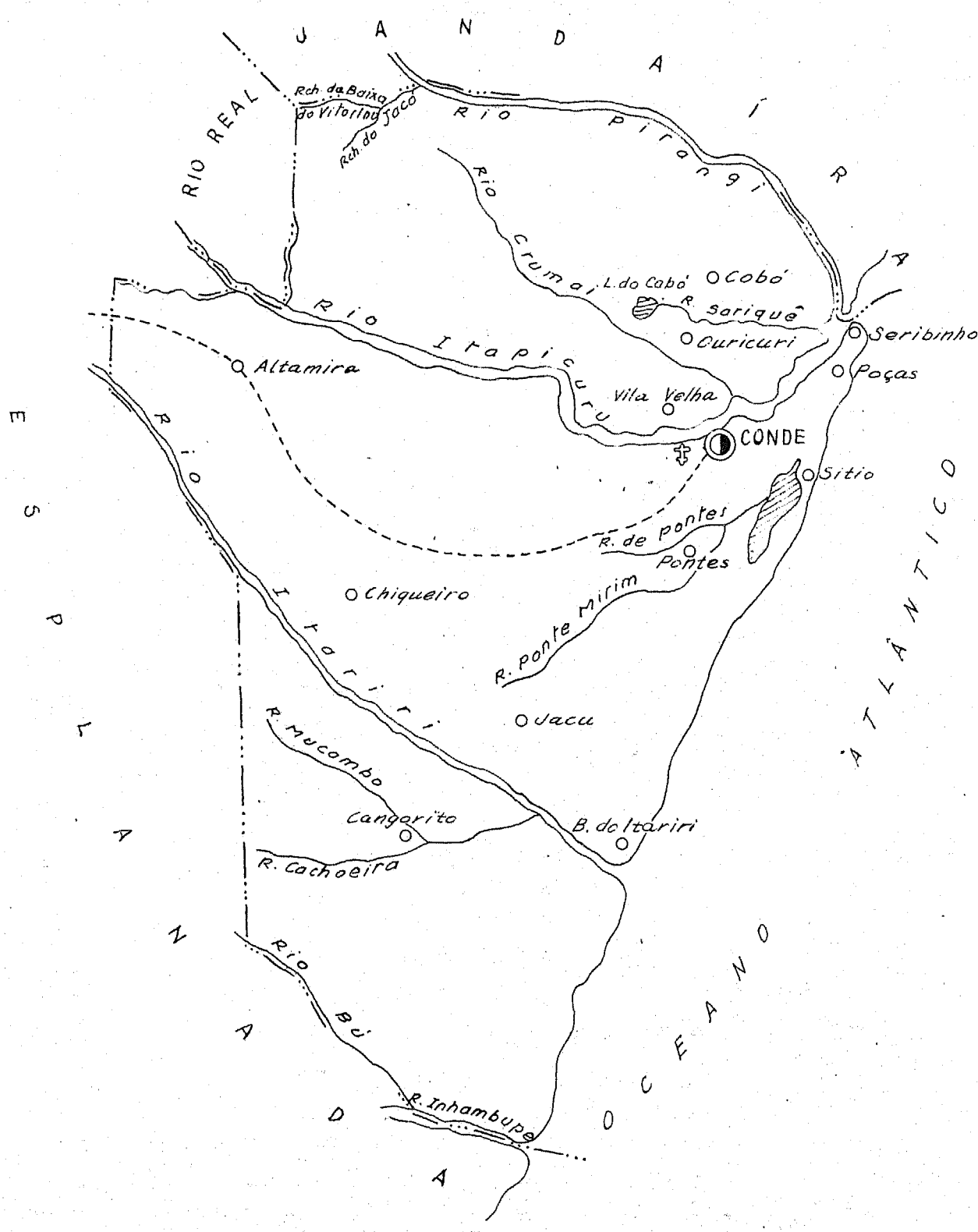
- CIDADE VILA Povoado Estação
- Com agência postal.....
- " agência postal-telegráfica.....
- " serviço rádio-telegráfico.....
- " serviço rádio-telegráfico de Ferrovias.....
- Réde telegráfica.....
- Réde telefônica.....
- Ferrovias
- Bitola larga..... Rodovias
- " corrente..... Federal.....
- " estreita..... Estadual.....
- " " " Municipal.....
- Rio e trecho navegavel.....
- Porto para grandes embarcações.....
- " " pequenas embarcações.....
- Oceano, lago, lagoa e açude.....
- Aeroporto..... Linha aérea regular.....
- Campo de pouso..... Correio Aéreo Nacional.....
- Limites
- Internacional..... Intermunicipal.....
- Interestadual..... Interdistrital.....
- Estrada carroçavel.....

CARTOGRAMA DOS TRANSPORTES E COMUNICAÇÕES
MUNICÍPIO DE CONCEIÇÃO DO COITÉ
ESTADO DA BAHIA



INFORMAÇÕES DO MUNICÍPIO		COMPLEMENTARES DA SEDE MUNICIPAL	
População.....	1.987	População.....	1.987
Área em K ² 1944-48.....	1.987	Latitude S.....	11° 31' 20"
Densidade.....		Longitude W.G.....	39° 17' 30"
Ponto culminante.....		Altitude.....	380 m.

ORGANIZADO E EXECUTADO EM DEZEMBRO DE 1949 PELO
 INSTITUTO CARTOGRAFICO CANABRAVA BARREIROS
 RUA SENADOR DANTAS, 15-6º ANDAR-TEL. 42-6263-RIO DE JANEIRO



CONVENÇÕES

CIDADE	VILA	Povoado	Estação
Com agência postal.....			
" agência postal-telegráfica.....			
" serviço rádio-telegráfico.....			
" serviço rádio-telegráfico de Ferrovias.....			
Rêde telegráfica.....			
Rêde telefônica.....			
Ferrovias	Rodovias		
Bitola larga.....	Federal.....		
" corrente.....	Estadual.....		
" estreita.....	Municipal.....		
Rio e trecho navegável.....			
Porto para grandes embarcações.....			
" pequenas embarcações.....			
Oceano, lago, lagoa e açude.....			
Aeroporto.....	Linha aérea regular.....		
Campo de pouso.....	Correio Aéreo Nacional.....		
Limites			
Internacional.....	Intermunicipal.....		
Interestadual.....	Interdistrital.....		
Estrada carroçável.....			

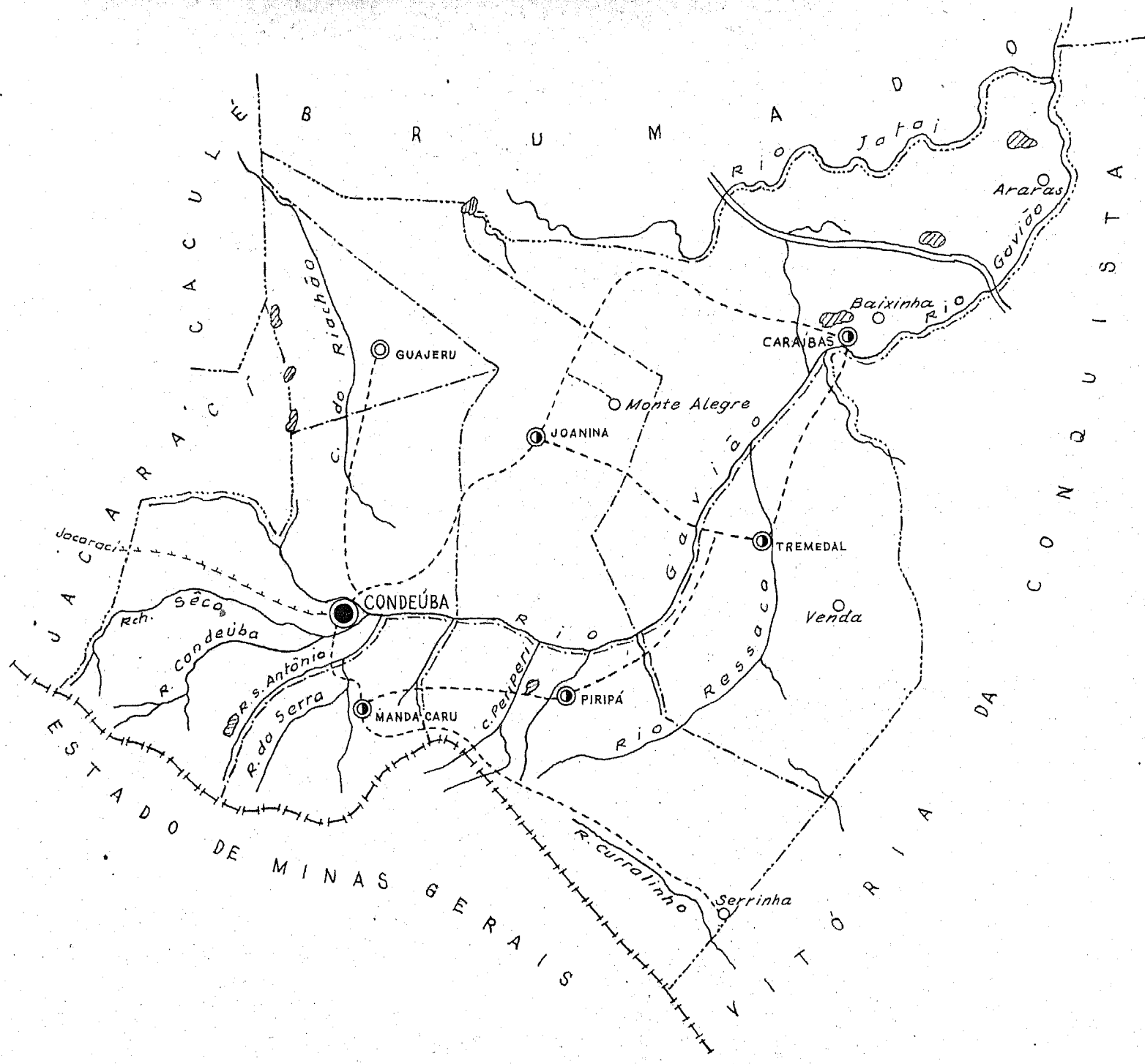
CARTOGRAMA DOS TRANSPORTES E COMUNICAÇÕES

MUNICÍPIO DE CONDE
ESTADO DA BAHIA

ESC. GRÁFICA
3 Ks.

INFORMAÇÕES DO MUNICÍPIO	COMPLEMENTARES DA SEDE MUNICIPAL
População.....	População.....
Área em K ² 1944-48... 1.265	Latitude... S..... 11° 48' 49", 5
Densidade.....	Longitude W.G.... 37° 36' 41", 7
Ponto culminante.....	Altitude..... 50 m.

ORGANIZADO E EXECUTADO EM DEZEMBRO DE 1949 PELO
INSTITUTO CARTOGRÁFICO CANABRAVA BARREIROS
RUA SENADOR DANTAS, 15-6º ANDAR-TEL. 42-6263-RIO DE JANEIRO

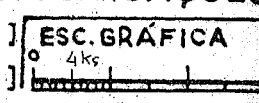


CONVENÇÕES

CIDADE	●	VILA	○	Povoado	○	Estação	○
Com agência postal	●		○		○		
" agência postal-telegráfica	●		○		○		
" serviço rádio-telegráfico	●		○		○		
" serviço rádio-telegráfico de Ferrovias	●		○		○		
Rêde telegráfica	—+—+—+—						
Rêde telefônica	—•—•—•—						
Ferrovias	—+—+—+—	Rodovias	—•—•—•—				
Bitola larga	—+—+—+—	Federal	—•—•—•—				
" corrente	—+—+—+—	Estadual	—•—•—•—				
" estreita	—+—+—+—	Municipal	—•—•—•—				
Rio e trecho navegavel	—~—~—~—						
Porto para grandes embarcações	—▲—▲—▲—						
" " pequenas embarcações	—▲—▲—▲—						
Oceano, lago, lagoa e açude	—▲—▲—▲—						
Aeroporto	—▲—▲—▲—	Linha aérea regular	—+—+—+—				
Campo de pouso	—▲—▲—▲—	Correio Aéreo Nacional	—+—+—+—				
Limites							
Internacional	—+—+—+—	Intermunicipal	—•—•—•—				
Interestadual	—+—+—+—	Interdistrital	—•—•—•—				
Estrada carroçavel	—+—+—+—						

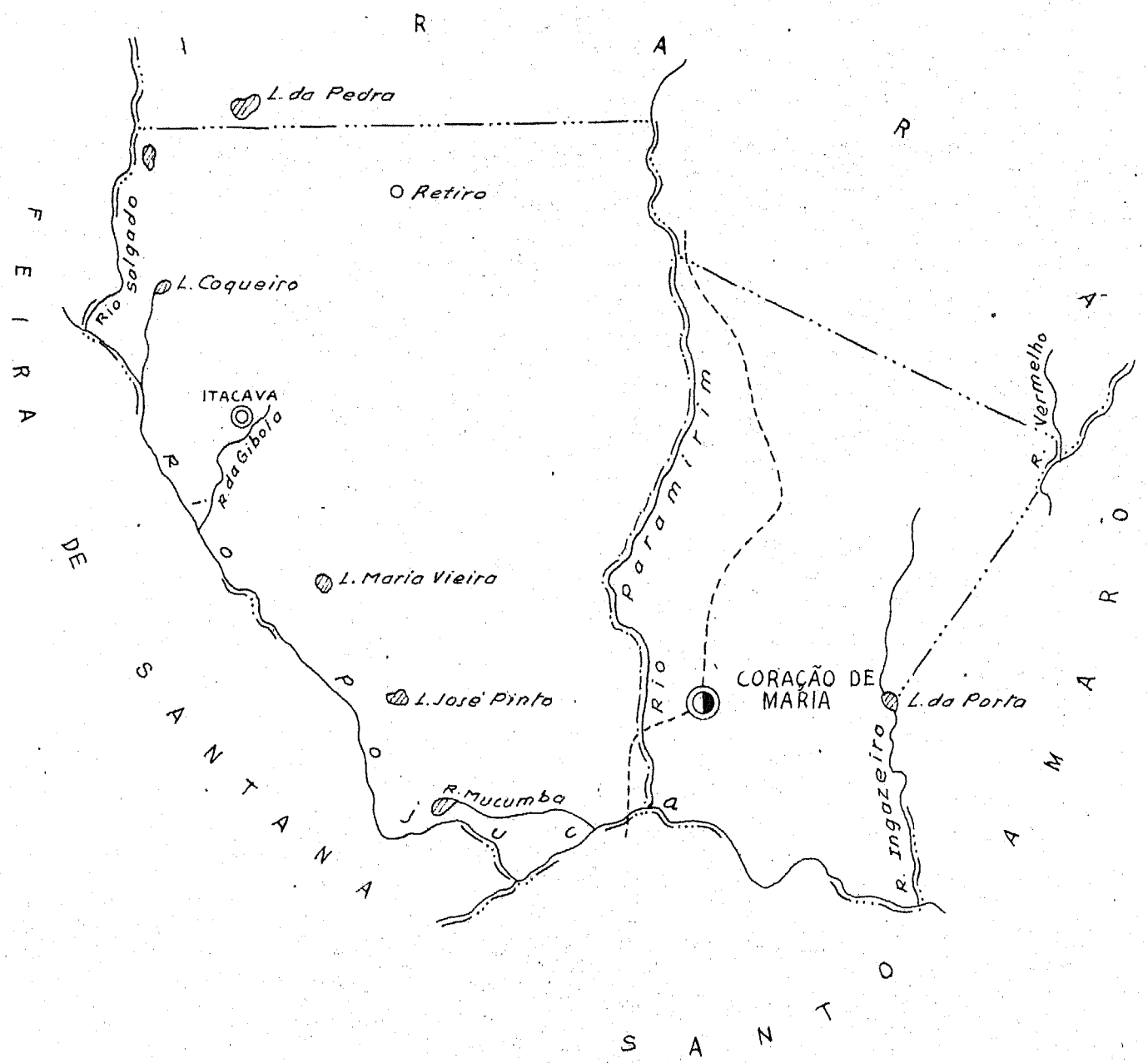
CARTOGRAMA DOS TRANSPORTES E COMUNICAÇÕES

MUNICÍPIO DE CONDEÚBA
ESTADO DA BAHIA



INFORMAÇÕES DO MUNICÍPIO	COMPLEMENTARES DA SEDE MUNICIPAL
População.....	População.....
Área em K ² 1944-48... 7.296	Latitude S..... 14° 52' 44", 7
Densidade.....	Longitude W.G.... 41° 58' 37", 1
Ponto culminante.....	Altitude..... 680 m.

ORGANIZADO E EXECUTADO EM DEZEMBRO DE 1949 PELO
INSTITUTO CARTOGRÁFICO CANABRAVA BARREIROS
RUA SENADOR DANTAS, 15-6º ANDAR-TEL. 42-6263-RIO DE JANEIRO



CONVENÇÕES

- CIDADE VILA Povoado Estação
- Com agência postal.....
- " agência postal-telegráfica.....
- " serviço rádio-telegráfico.....
- " serviço rádio-telegráfico de Ferrovias.....
- Rêde telegráfica.....
- Rêde telefônica.....
- Ferrovias.....
- Rodovias.....
- Bitola larga..... Federal.....
- " corrente..... Estadual.....
- " estreito..... Municipal.....
- Rio e trecho navegável.....
- Porto para grandes embarcações.....
- " " pequenas embarcações.....
- Oceano, lago, lagoa e açude.....
- Aeroporto..... Linha aérea regular.....
- Campo de pouso..... Correio Aéreo Nacional.....
- Limites
- Internacional..... Intermunicipal.....
- Interestadual..... Interdistrital.....
- Estrada carroçável.....

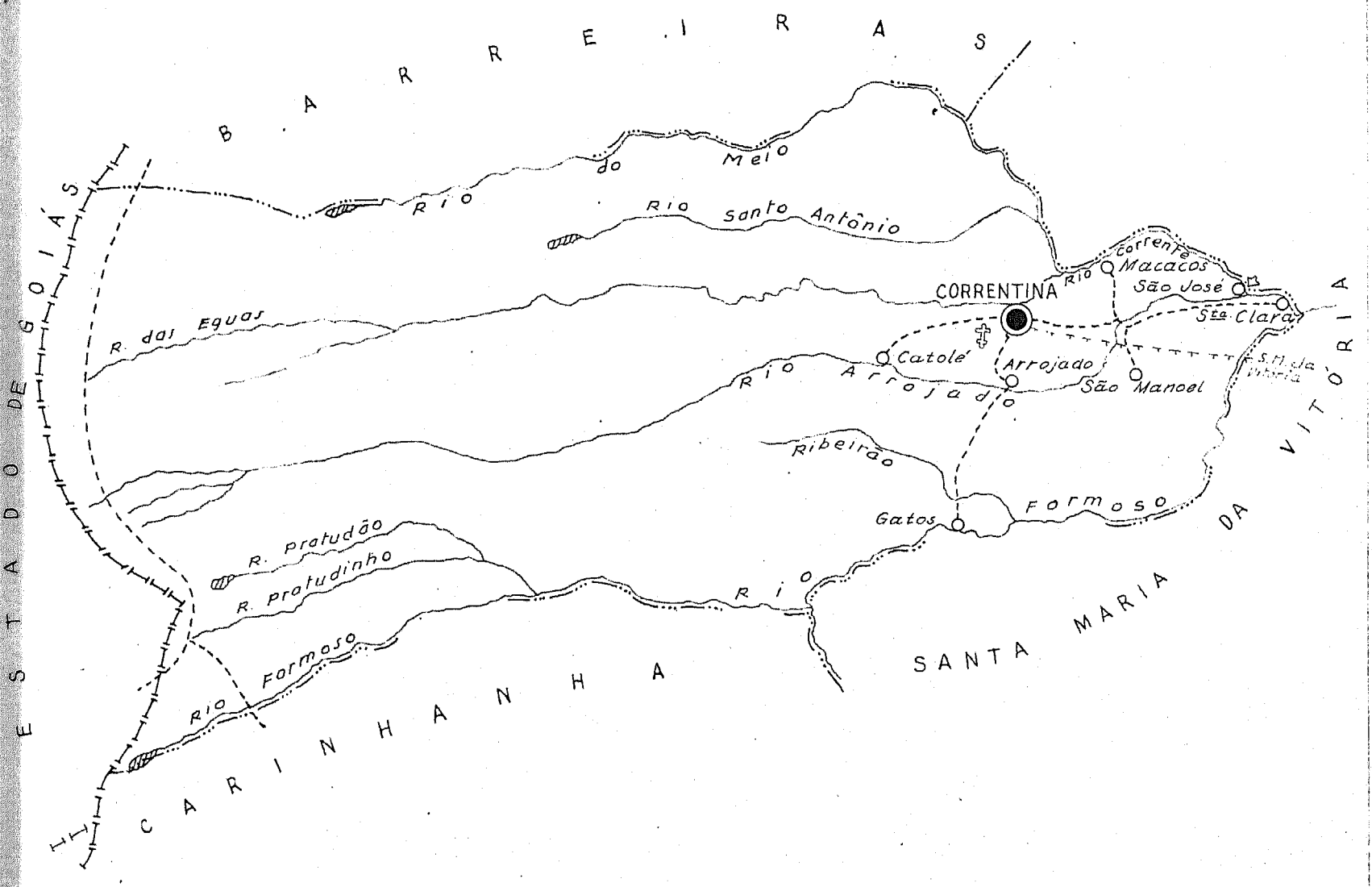
CARTOGRAMA DOS TRANSPORTES E COMUNICAÇÕES

MUNICÍPIO DE CORAÇÃO DE MARIA
ESTADO DA BAHIA



INFORMAÇÕES DO MUNICÍPIO		COMPLEMENTARES DA SEDE MUNICIPAL	
População.....		População.....	
Área em Km ² 1944-48... 309		Latitude S..... 12° 14' 30"	
Densidade.....		Longitude W.G..... 38° 43' 20"	
Ponto culminante.....		Altitude..... 210 m.	

ORGANIZADO E EXECUTADO EM DEZEMBRO DE 1949 PELO
INSTITUTO CARTOGRÁFICO CANABRAVA BARREIROS
RUA SENADOR DANTAS, 15-6º ANDAR-TEL. 42-6263-RIO DE JANEIRO



CONVENÇÕES

- CIDADE VILA Povoado Estação
- Com agência postal.....
- agência postal-telegráfica.....
- serviço rádio-telegráfico.....
- serviço rádio-telegráfico de Ferrovias.....
- Rede telegráfica.....
- Rede telefônica.....
- Ferrovias Rodovias
- Bitola larga..... Federal.....
- corrente..... Estadual.....
- estreita..... Municipal.....
- Rio e trecho navegável.....
- Porto para grandes embarcações.....
- pequenas embarcações.....
- Oceano, lago, lagoa e açude.....
- Aeroporto..... Linha aérea regular...
- Campo de pouso..... Correio Aéreo Nacional...
- Limites**
- Internacional..... Intermunicipal.....
- Interestadual..... Interdistrital.....
- Estrada carroçável.....

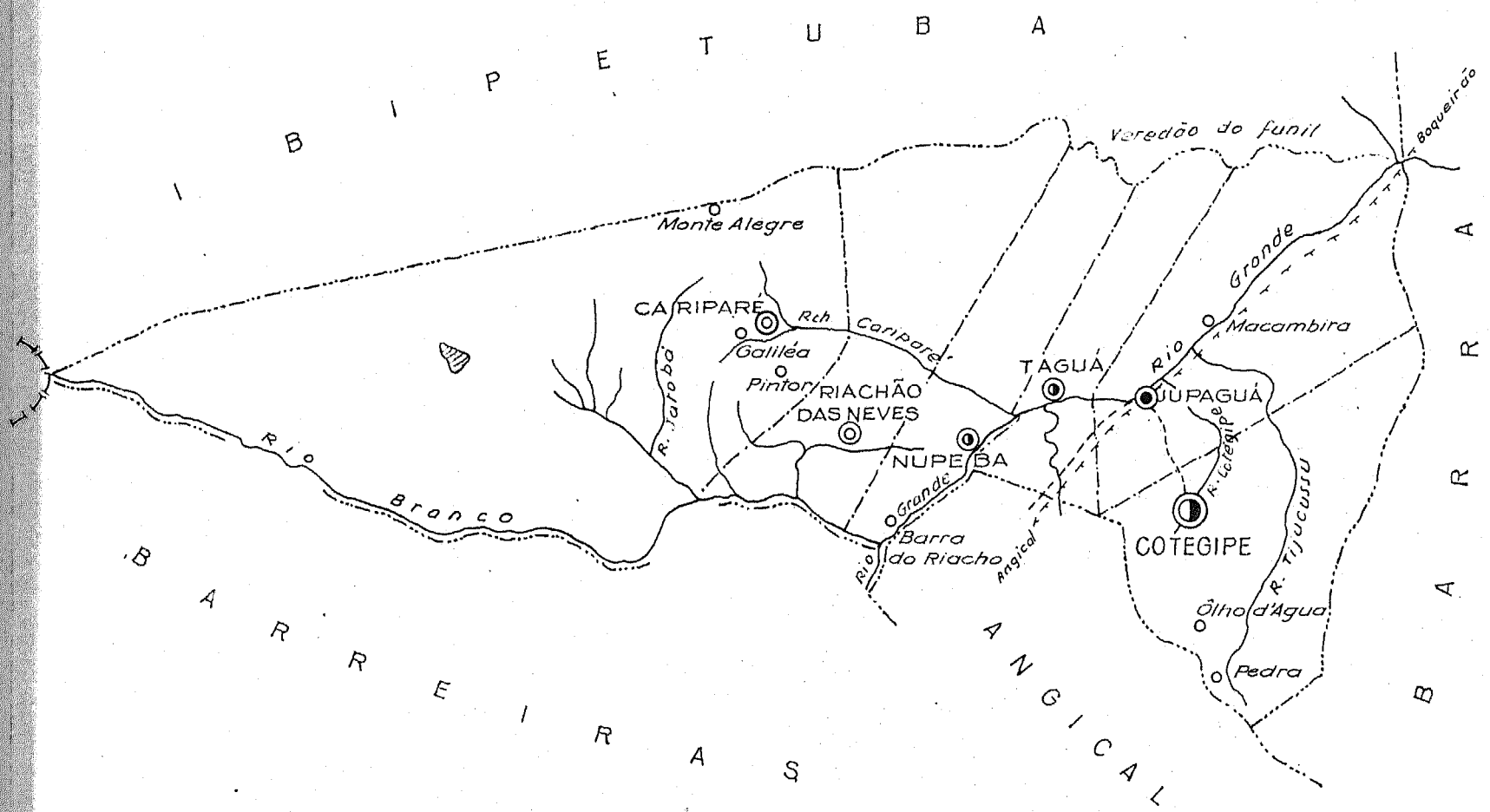
CARTOGRAMA DOS TRANSPORTES E COMUNICAÇÕES

MUNICÍPIO DE CORRENTINA
ESTADO DA BAHIA

ESC. GRÁFICA

INFORMAÇÕES DO MUNICÍPIO	COMPLEMENTARES DA SEDE MUNICIPAL
População.....	População.....
Área em K ² 1944-48... 18.150	Latitude S..... 13° 20' 24",3
Densidade.....	Longitude W.G..... 44° 38' 10",9
Ponto culminante.....	Altitude..... 580 m.

ORGANIZADO E EXECUTADO EM DEZEMBRO DE 1949 PELO
INSTITUTO CARTOGRAFICO CANABRAVA BARREIROS
RUA SENADOR DANTAS, 15-6º ANDAR-TEL. 42-6263-RIO DE JANEIRO



CONVENÇÕES

- | | | | |
|---|-----------------------------|-------------|-------------|
| CIDADE (C) | VILA (V) | Povoado (P) | Estação (E) |
| Com agência postal..... | | | |
| " agência postal-telegráfica..... | | | |
| " serviço rádio-telegráfico..... | | | |
| " serviço rádio-telegráfico de Ferrovias..... | | | |
| Rede telegráfica..... | | | |
| Rede telefônica..... | | | |
| Ferrovias | Rodovias | | |
| Bitola larga..... | Federal..... | | |
| " corrente..... | Estadual..... | | |
| " estreita..... | Municipal..... | | |
| Rio e trecho navegável..... | | | |
| Porto para grandes embarcações..... | | | |
| " " pequenas embarcações..... | | | |
| Oceano, lago, lagoa e acude..... | | | |
| Aeroporto..... | Linha aérea regular..... | | |
| Campo de pouso..... | Correio Aéreo Nacional..... | | |
| Limites | | | |
| Internacional..... | Intermunicipal..... | | |
| Interestadual..... | Interdistrital..... | | |
| Estrada carroçavel..... | | | |

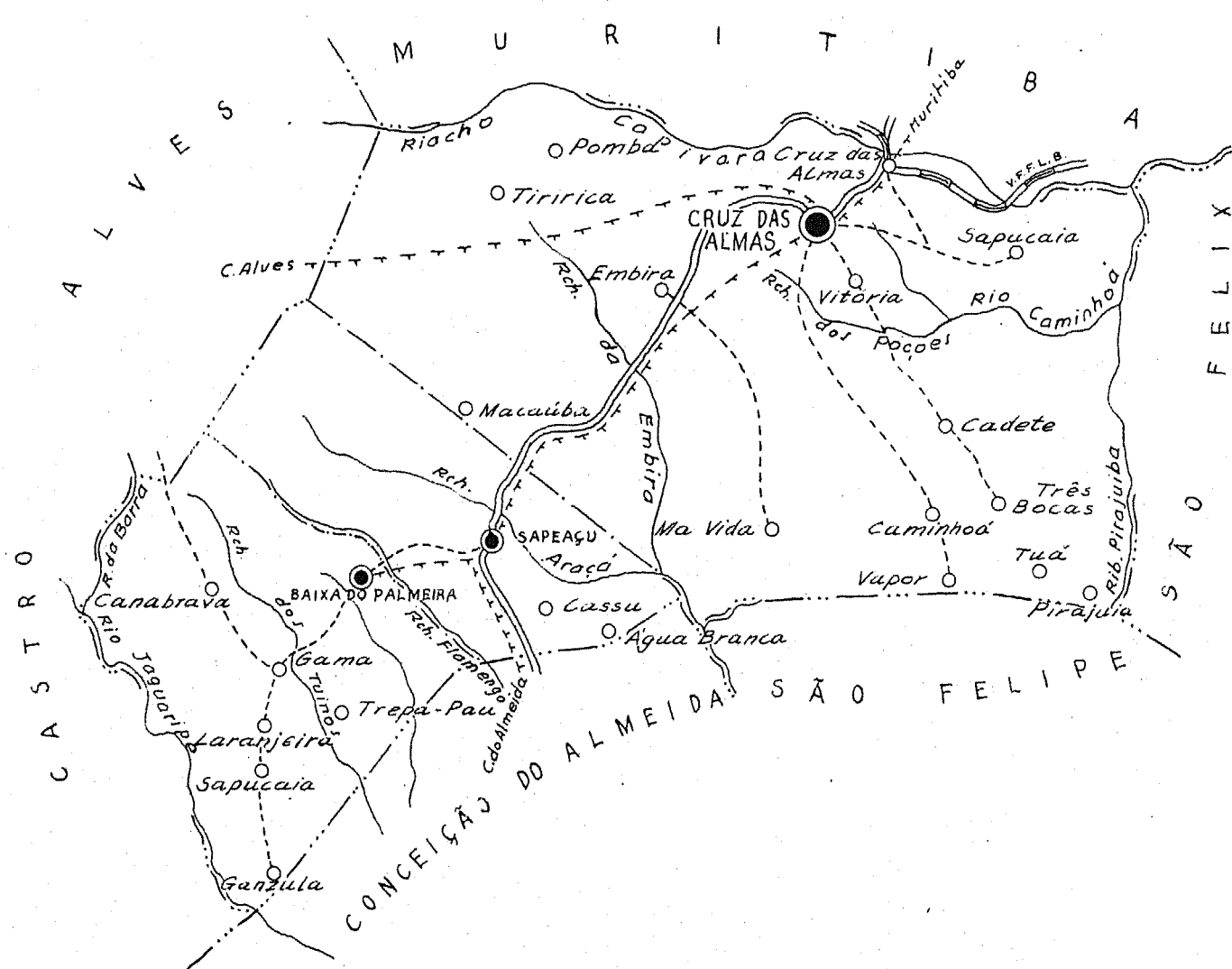
CARTOGRAMA DOS TRANSPORTES E COMUNICAÇÕES

MUNICÍPIO DE COTEGIPE
ESTADO DA BAHIA



INFORMAÇÕES DO MUNICÍPIO	COMPLEMENTARES DA SEDE MUNICIPAL
População.....	População.....
Área em Km ² 1944-48... 12.822	Latitude S..... 12° 01' 58",0
Densidade.....	Longitude W.G..... 44° 15' 27",8
Ponto culminante.....	Altitude..... 545 m.

ORGANIZADO E EXECUTADO EM DEZEMBRO DE 1949 PELO
INSTITUTO CARTOGRAFICO CANABRAVA BARREIROS
RUA SENADOR DANTAS, 15-6º ANDAR-TEL. 42-6263-RIO DE JANEIRO



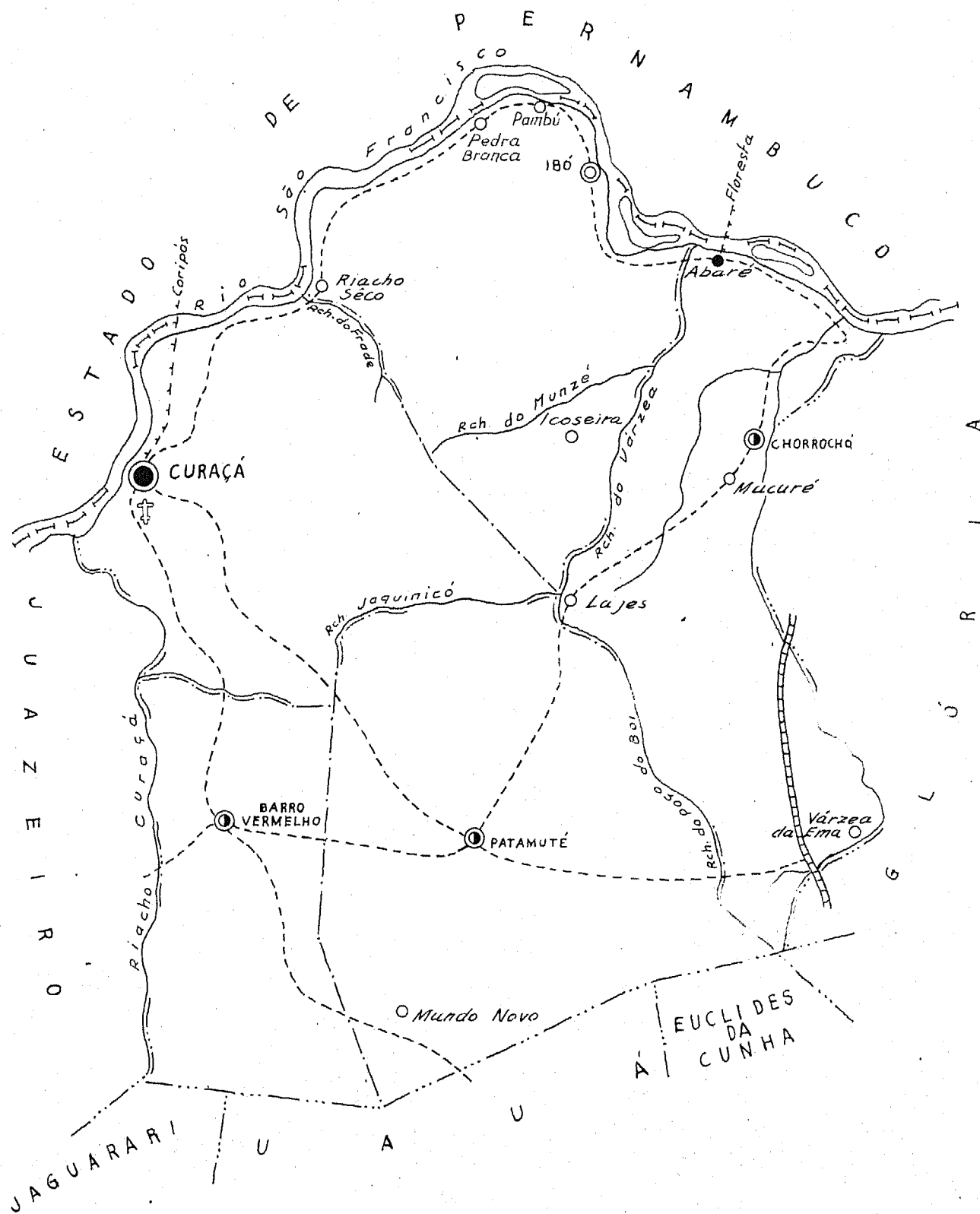
CONVENÇÕES

- | | | | | | | | |
|---|---|-----------------------------|---|---------|---|---------|---|
| CIDADE | ● | VILA | ○ | Povoado | ◐ | Estação | ⊙ |
| Com agência postal..... | ● | | ○ | | ◐ | | ⊙ |
| agência postal-telegráfica..... | ● | | ○ | | ◐ | | ⊙ |
| serviço rádio-telegráfico..... | ● | | ○ | | ◐ | | ⊙ |
| serviço rádio-telegráfico de Ferrovias..... | ● | | ○ | | ◐ | | ⊙ |
| Rêde telegráfica..... | — | | — | | — | | — |
| Rêde telefônica..... | — | | — | | — | | — |
| Ferrovias | | Rodovias | | | | | |
| Bitola larga..... | — | Federal..... | — | | | | |
| corrente..... | — | Estadual..... | — | | | | |
| estreita..... | — | Municipal..... | — | | | | |
| Rio e trecho navegavel..... | — | | | | | | |
| Pôrto para grandes embarcações..... | — | | | | | | |
| pequenas embarcações..... | — | | | | | | |
| Oceano, lago, lagoa e açude..... | — | | | | | | |
| Aeroporto..... | — | Linha aérea regular..... | — | | | | |
| Campo de pouso..... | — | Correio Aéreo Nacional..... | — | | | | |
| Limites | | | | | | | |
| Internacional..... | — | Intermunicipal..... | — | | | | |
| Interestadual..... | — | Interdistrital..... | — | | | | |
| Estrada carroçavel..... | — | | | | | | |

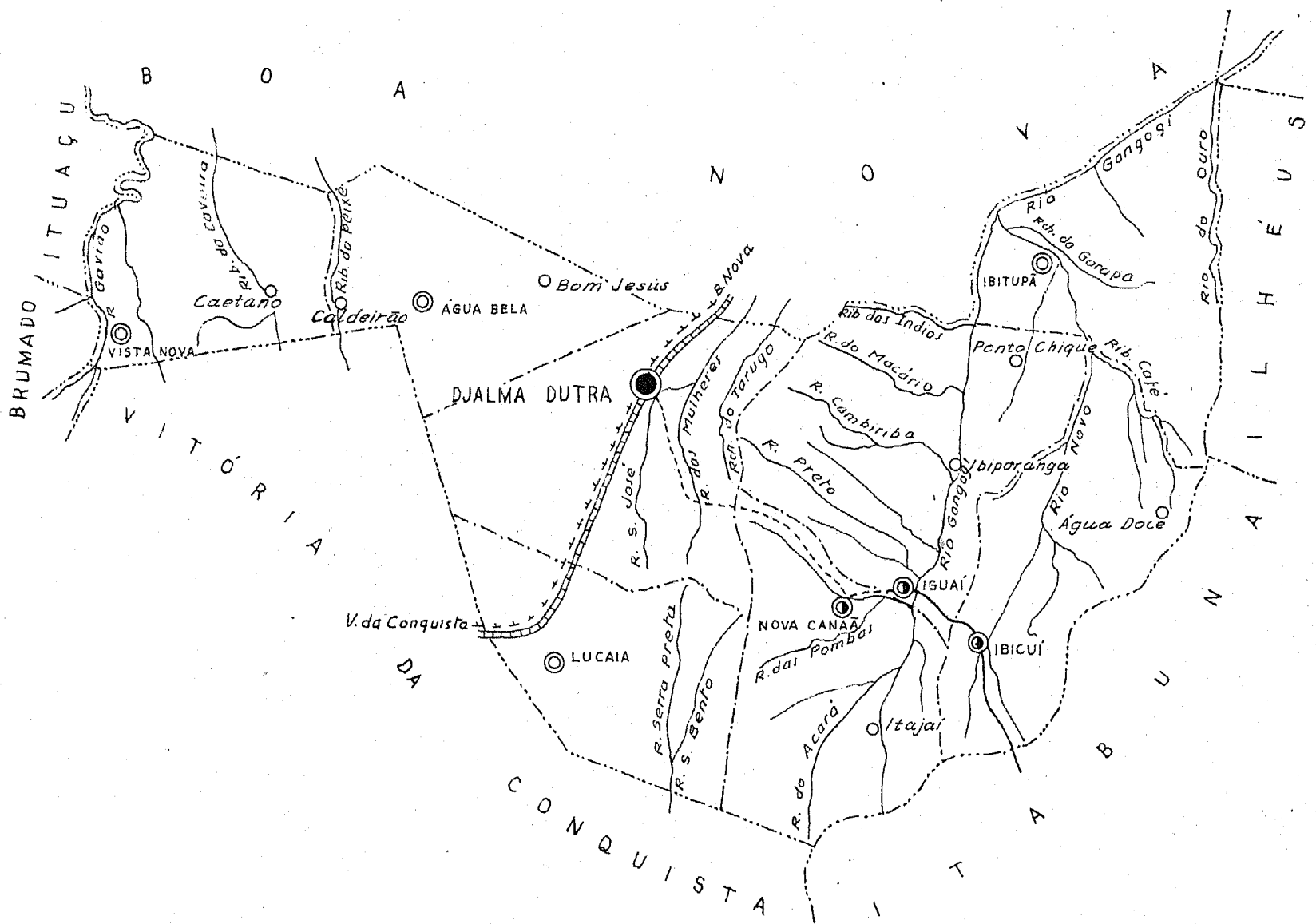
CARTOGRAMA DOS TRANSPORTES E COMUNICAÇÕES

MUNICÍPIO DE CRUZ DAS ALMAS		ESC. GRÁFICA 1:10000
ESTADO DA BAHIA		
INFORMAÇÕES COMPLEMENTARES DO MUNICÍPIO		
População.....		População.....
Área em K ² 1944-48... 250		Latitude..... 12° 40' 19",2
Densidade.....		Longitude W.G..... 39° 06' 22",5
Ponto culminante.....		Altitude..... 230 m.

ORGANIZADO E EXECUTADO EM DEZEMBRO DE 1949 PELO
 INSTITUTO CARTOGRÁFICO CANABRAVA BARREIROS
 RUA SENADOR DANTAS, 15-6º ANDAR-TEL. 42-6263-RIO DE JANEIRO



CONVENÇÕES		CARTOGRAMA DOS TRANSPORTES E COMUNICAÇÕES	
CIDADE (●) VILA (○) Povoado (◐) Estação (⊙)	CIDADE (●) VILA (○) Povoado (◐)	MUNICÍPIO DE CURAÇÁ	
Com agência postal.....		ESTADO DA BAHIA	
" agência postal-telegráfica.....		ESC. GRÁFICA 3K5.	
" serviço rádio-telegráfico.....		INFORMAÇÕES COMPLEMENTARES	
" serviço rádio-telegráfico de Ferrovias.....		DO MUNICÍPIO	DA SEDE MUNICIPAL
Rede telegráfica.....		População.....	População.....
Rede telefônica.....		Área em K ² 1944-48... 10.628	Latitude S..... 8° 59' 27",6
Ferrovias	Rodovias	Densidade.....	Longitude W.G..... 39° 54' 41",8
Bitola larga... Federal.....	Estadual.....	Ponto culminante.....	Altitude..... 350 m.
" corrente... Estadual.....	Municipal.....		
" estreita... Municipal.....			
Rio e trecho navegável.....			
Porto para grandes embarcações.....			
" " pequenas embarcações.....			
Oceano, lago, lagoa e acude.....			
Aeroporto.....	Linha aérea regular.....		
Campo de pouso.....	Correio Aéreo Nacional.....		
Limites			
Internacional.....	Intermunicipal.....		
Interestadual.....	Interdistrital.....		
Estrada carroçavel.....			
ORGANIZADO E EXECUTADO EM DEZEMBRO DE 1949 PELO INSTITUTO CARTOGRÁFICO CANABRAVA BARREIROS RUA SENADOR DANTAS, 15-6º ANDAR-TEL. 42-6263-RIO DE JANEIRO			



CONVENÇÕES

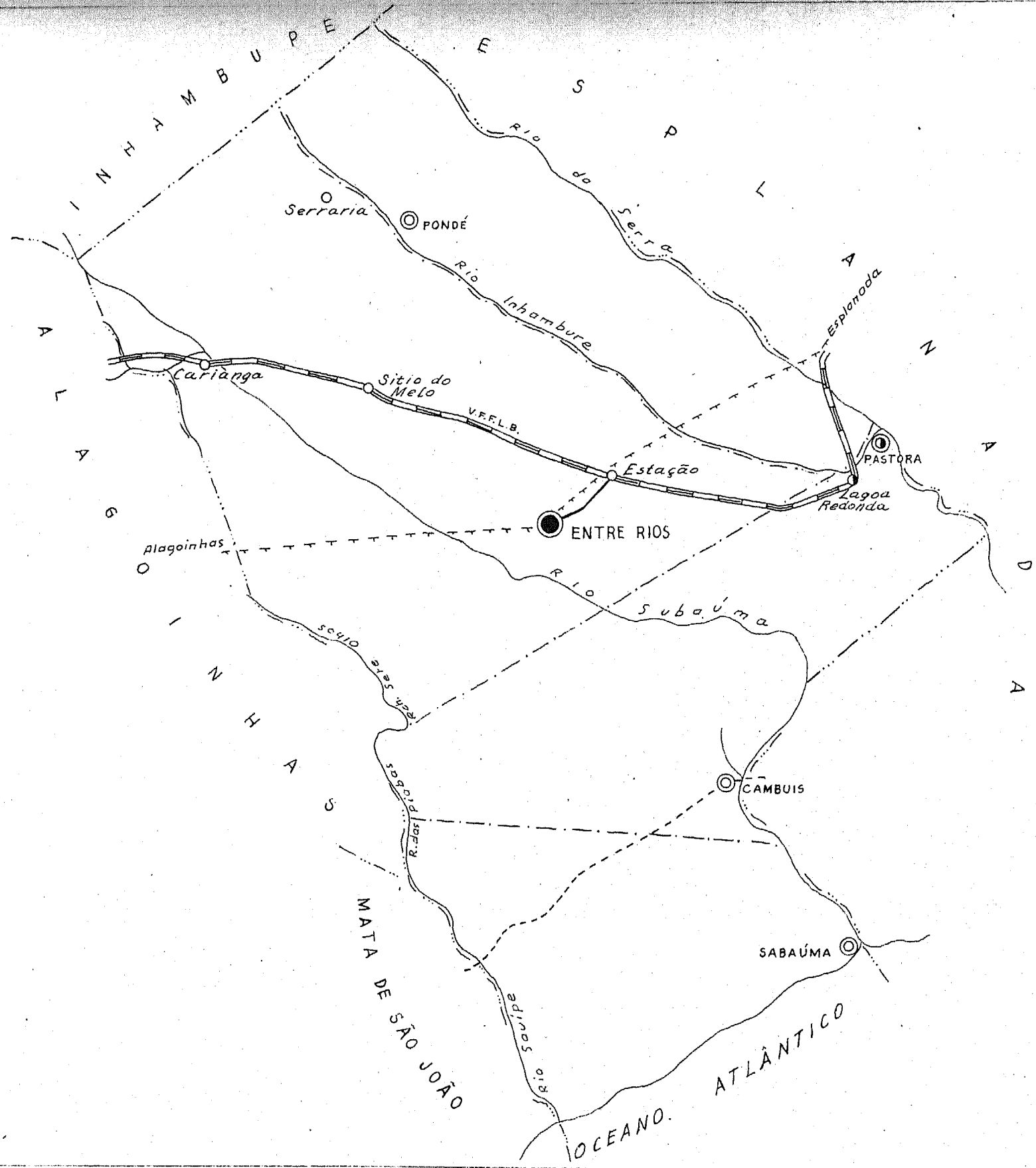
- | | | | | | | |
|---|----------|-------------|---------------------|------------|----------|-------------|
| CIDADE (●) | VILA (○) | Povoado (◐) | Estação (⊙) | CIDADE (●) | VILA (○) | Povoado (◐) |
| Com agência postal..... | | | | | | |
| " agência postal-telegráfica..... | | | | | | |
| " serviço rádio-telegráfico..... | | | | | | |
| " serviço rádio-telegráfico de Ferrovias..... | | | | | | |
| Rede telegráfica..... | | | | | | |
| Rede telefônica..... | | | | | | |
| Ferrovias | | | | | | |
| Bibola larga..... | | | Rodovias | | | |
| " corrente..... | | | Federal..... | | | |
| " estreita..... | | | Estadual..... | | | |
| | | | Municipal..... | | | |
| Rio e trecho navegável..... | | | | | | |
| Porto para grandes embarcações..... | | | | | | |
| " " pequenas embarcações..... | | | | | | |
| Oceano, lago, lagoa e acude..... | | | | | | |
| Aeroporto..... | | | | | | |
| Linha aérea regular..... | | | | | | |
| Campo de pouso..... | | | | | | |
| Correio Céreo Nacional..... | | | | | | |
| Limites | | | | | | |
| Internacional..... | | | Intermunicipal..... | | | |
| Interestadual..... | | | Interdistrital..... | | | |
| Estrada carroçável..... | | | | | | |

CARTOGRAMA DOS TRANSPORTES E COMUNICAÇÕES
MUNICÍPIO DE DJALMA DUTRA
ESTADO DA BAHIA

ESC. GRÁFICA
8 K5

INFORMAÇÕES DO MUNICÍPIO		COMPLEMENTARES DA SEDE MUNICIPAL	
População.....		População.....	
Área em K ² 1944-48... 6.603		Latitude S..... 14° 31' 46", 6	
Densidade.....		Longitude W.G..... 40° 21' 54", 7	
Ponto culminante.....		Altitude..... 536 m.	

ORGANIZADO E EXECUTADO EM DEZEMBRO DE 1949 PELO
INSTITUTO CARTOGRÁFICO CANABRAVA BARREIROS
RUA SENADOR DANTAS, 15-6º ANDAR-TEL. 42-6263-RIO DE JANEIRO



CONVENÇÕES

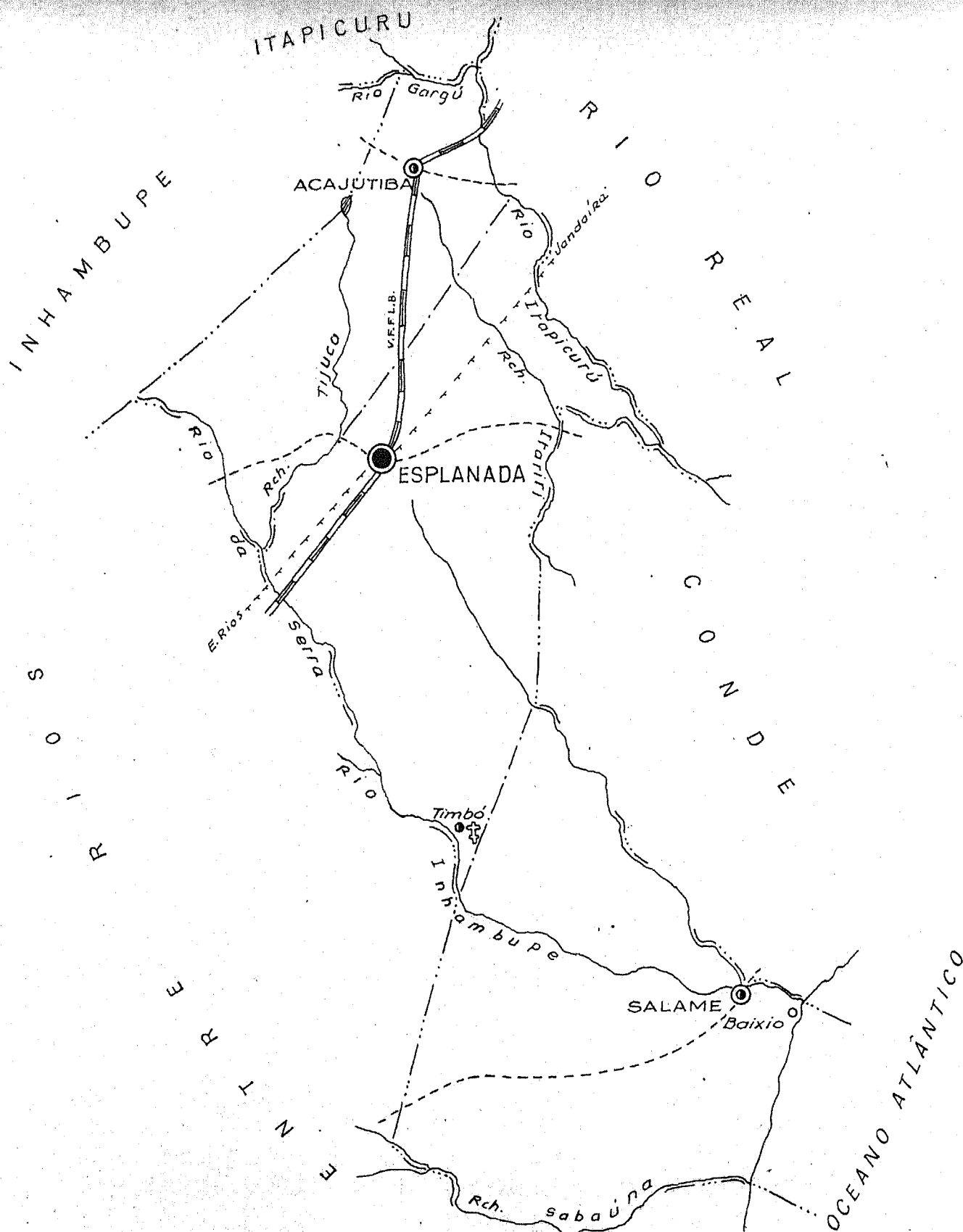
- CIDADE (C) VILA (O) Povoado (o) Estação (•)
- Com agência postal.....
- " agência postal-telegráfica.....
- " serviço rádio-telegráfico.....
- " serviço rádio-telegráfico de Ferrovias.....
- Rêde telegráfica.....
- Rêde telefônica.....
- Ferrovias
- Bitola larga.....
- " corrente.....
- " estreita.....
- Rio e trecho navegavel.....
- Porto para grandes embarcações.....
- " " pequenas embarcações.....
- Oceano, lago, lagoa e açude.....
- Aeroporto.....
- Campo de pouso.....
- Limites
- Internacional.....
- Interestadual.....
- Estrada carroçavel.....
- CIDADE (C) VILA (O) Povoado (o)
- Federal.....
- Estadual.....
- Municipal.....
- Regular.....
- Correio Aéreo Nacional.....
- Intermunicipal.....
- Interdistrital.....

CARTOGRAMA dos TRANSPORTES E COMUNICAÇÕES
MUNICÍPIO DE ENTRE RIOS
ESTADO DA BAHIA

ESC. GRÁFICA
 3 Ks.

INFORMAÇÕES DO MUNICÍPIO		COMPLEMENTARES DA SEDE MUNICIPAL	
População.....		População.....	
Área em K ² 1944-48... 1.629		Latitude S..... 11° 57' 40"	
Densidade.....		Longitude W.G.... 38° 04' 10"	
Ponto culminante.....		Altitude..... 79m.	

ORGANIZADO E EXECUTADO EM DEZEMBRO DE 1949 PELO
 INSTITUTO CARTOGRÁFICO CANABRAVA BARREIROS
 RUA SENADOR DANTAS, 15-6º ANDAR-TEL. 42-6263-RIO DE JANEIRO

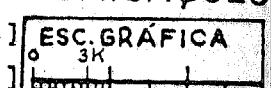


CONVENÇÕES

- CIDADE VILA Povoado Estação
- Com agência postal.....
- " agência postal-telegráfica.....
- " serviço rádio-telegráfico.....
- " serviço rádio-telegráfico de ferrovias.....
- Rêde telegráfica.....
- Rêde telefônica.....
- Ferrovias.....
- Bitola larga..... Rodovias.....
- " corrente..... Estadual.....
- " estreita..... Municipal.....
- Rio e trecho navegável.....
- Porto para grandes embarcações.....
- " " pequenas embarcações.....
- Oceano, lago, lagoa e açude.....
- Aeroporto..... Linha aérea regular.....
- Campo de pouso..... Correio Aéreo Nacional.....
- Limites**
- Internacional..... Intermunicipal.....
- Interestadual..... Interdistrital.....
- Estrada carroçavel.....

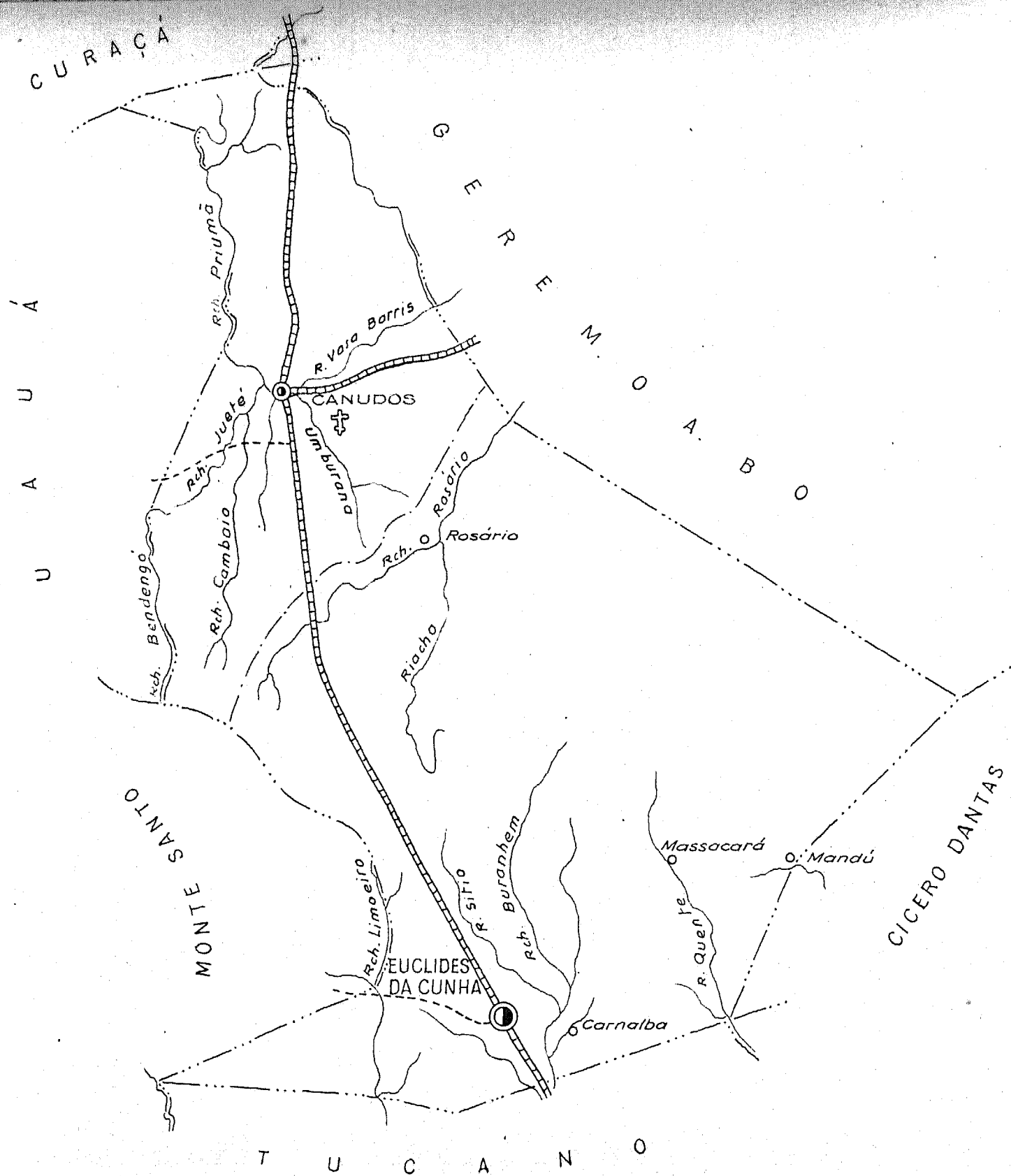
CARTOGRAMA DOS TRANSPORTES E COMUNICAÇÕES

MUNICÍPIO DE ESPLANADA
ESTADO DA BAHIA



INFORMAÇÕES DO MUNICÍPIO		COMPLEMENTARES DA SEDE MUNICIPAL	
População.....		População.....	
Área em K ² 1944-48... 1.328		Latitude S..... 11° 47' 45",4	
Densidade.....		Longitude W.G..... 37° 56' 54"	
Ponto culminante.....		Altitude..... 156 m.	

ORGANIZADO E EXECUTADO EM DEZEMBRO DE 1949 PELO
INSTITUTO CARTOGRÁFICO CANABRAVA BARREIROS
RUA SENADOR DANTAS, 15-6º ANDAR-TEL. 42-6263-RIO DE JANEIRO



CONVENÇÕES

- CIDADE VILA Povoado Estação
- Com agência postal.....
- " agência postal-telegráfica.....
- " serviço rádio-telegráfico.....
- " serviço rádio-telegráfico de Ferrovias.....
- Rede telegráfica.....
- Rede telefônica.....
- Ferrovias Rodovias
- Bitola larga..... Federal.....
- " corrente..... Estadual.....
- " estreita..... Municipal.....
- Rio e trecho navegável.....
- Porto para grandes embarcações.....
- " " pequenas embarcações.....
- Oceano, lago, lagoa e açude.....
- Aeroporto..... Linha aérea regular.....
- Campo de pouso..... Correio Aéreo Nacional.....
- Limites**
- Internacional..... Intermunicipal.....
- Interestadual..... Interdistrital.....
- Estrada carroçavel.....

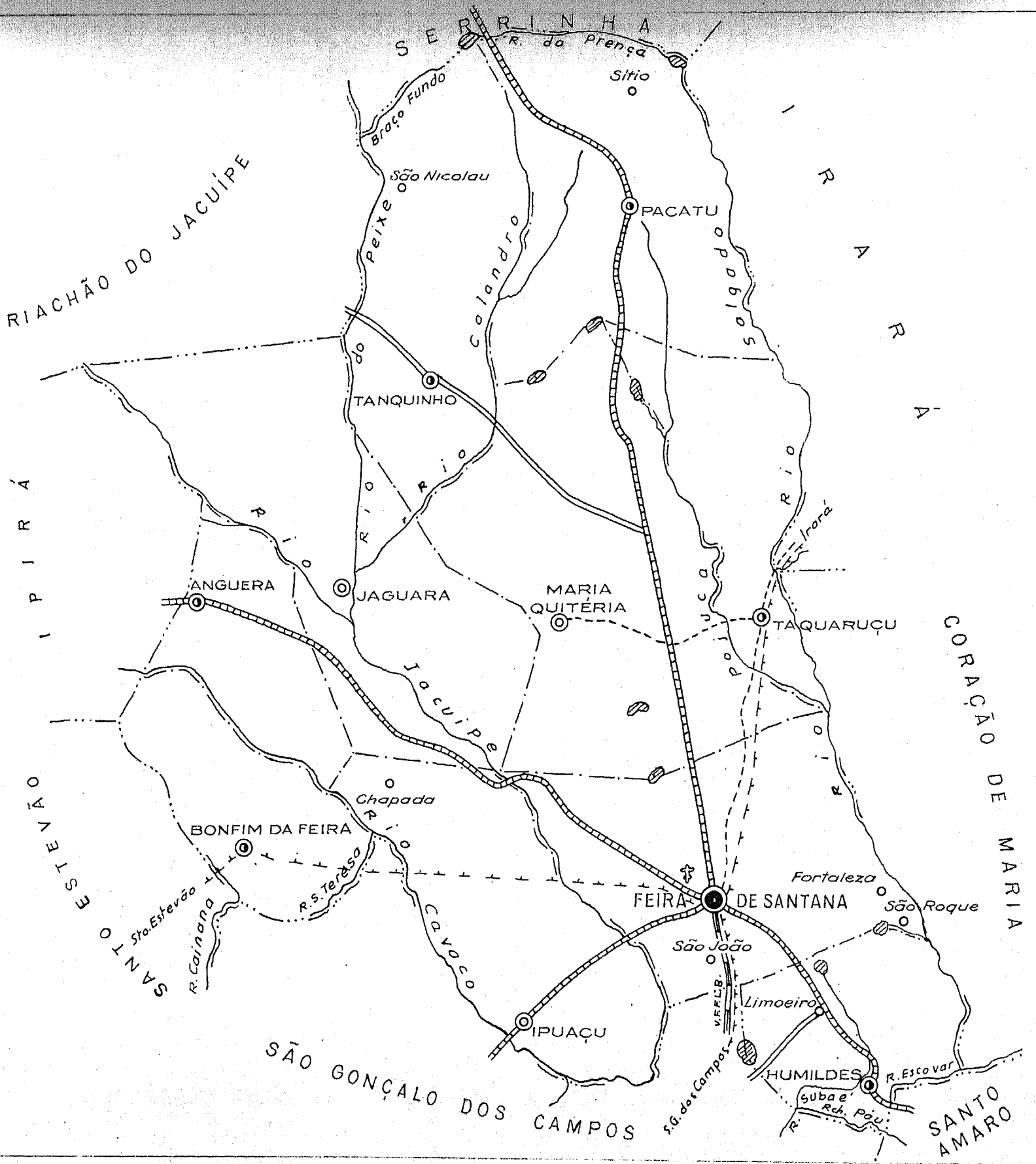
CARTOGRAMA dos TRANSPORTES E COMUNICAÇÕES

MUNICÍPIO DE EUCLIDES DA CUNHA
ESTADO DA BAHIA

ESC. GRÁFICA
3K

INFORMAÇÕES DO MUNICÍPIO		COMPLEMENTARES DA SEDE MUNICIPAL	
População.....		População.....	
Área em K ² 1944-48... 5.344		Latitude S..... 10° 30' 33",9	
Densidade.....		Longitude W.G..... 39° 00' 52",6	
Ponto culminante.....		Altitude..... 452 m.	

ORGANIZADO E EXECUTADO EM DEZEMBRO DE 1949 PELO
INSTITUTO CARTOGRAFICO CANABRAVA BARREIROS
RUA SENADOR DANTAS, 15-6º ANDAR-TEL. 42-5263-RIO DE JANEIRO



CONVENÇÕES

- | | | | | | | | |
|---|---|-----------------------------|---|---------|---|---------|---|
| CIDADE | ● | VILA | ○ | Povoado | ○ | Estação | ⊕ |
| Com agência postal..... | ● | | ○ | | ○ | | ⊕ |
| " agência postal-telegráfica..... | ● | | ○ | | ○ | | ⊕ |
| " serviço rádio-telegráfico..... | ○ | | ○ | | ○ | | ⊕ |
| " serviço rádio-telegráfico de Ferrovias..... | ○ | | ○ | | ○ | | ⊕ |
| Rede telegráfica..... | + | | + | | + | | + |
| Rede telefônica..... | — | | — | | — | | — |
| Ferrovias | | Rodovias | | | | | |
| Bitola larga..... | — | Federal..... | — | | | | |
| " corrente..... | — | Estadual..... | — | | | | |
| " estreita..... | — | Municipal..... | — | | | | |
| Rio e trecho navegável..... | — | | | | | | |
| Porto para grandes embarcações..... | ■ | | | | | | |
| " " pequenas embarcações..... | ■ | | | | | | |
| Oceano, lago, lagoa e açude..... | ■ | | | | | | |
| Aeroporto..... | ✈ | Linha aérea regular..... | — | | | | |
| Campo de pouso..... | ✈ | Correio Aéreo Nacional..... | — | | | | |
| Limites | | | | | | | |
| Internacional..... | — | Intermunicipal..... | — | | | | |
| Interestadual..... | — | Interdistrital..... | — | | | | |
| Estrada carroçável..... | — | | | | | | |

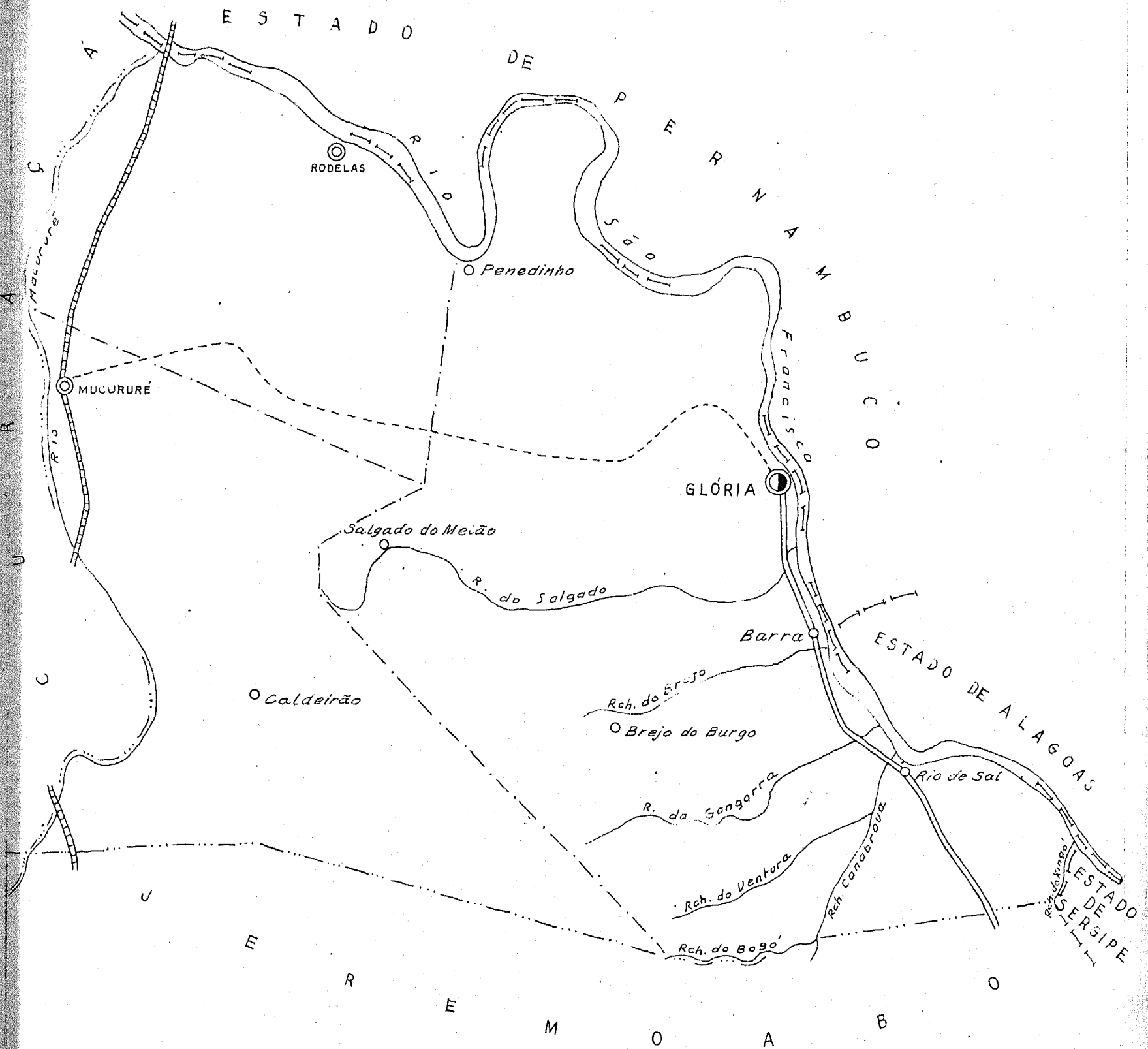
CARTOGRAMA DOS TRANSPORTES E COMUNICAÇÕES

MUNICÍPIO DE FEIRA DE SANTANA
ESTADO DA BAHIA



INFORMAÇÕES DO MUNICÍPIO		COMPLEMENTARES DA SEDE MUNICIPAL	
População.....		População.....	
Área em K ² 1944-48... 2.087		Latitude S..... 12° 15' 24", 6	
Densidade.....		Longitude W.G.... 38° 57' 53", 8	
Ponto culminante.....		Altitude..... 242 m.	

ORGANIZADO E EXECUTADO EM DEZEMBRO DE 1949 PELO
INSTITUTO CARTOGRÁFICO CANABRAVA BARREIROS
RUA SENADOR DANTAS, 15-6º ANDAR-TEL. 42-6263-RIO DE JANEIRO



CONVENÇÕES

- | | | | |
|---|-----------------------------|---------|---------|
| CIDADE | VILA | Povoado | Estação |
| Com agência postal..... | | | |
| " agência postal-telegráfica..... | | | |
| " serviço rádio-telegráfico..... | | | |
| " serviço rádio-telegráfico de Ferrovias..... | | | |
| Rede telegráfica..... | | | |
| Rede telefônica..... | | | |
| Ferrovias | Rodovias | | |
| Bitola larga..... | Federal..... | | |
| " corrente..... | Estadual..... | | |
| " estreita..... | Municipal..... | | |
| Rio e trecho navegável..... | | | |
| Porto para grandes embarcações..... | | | |
| " " pequenas embarcações..... | | | |
| Oceano, lago, lagoa e açude..... | | | |
| Aeroporto..... | Linha aérea regular..... | | |
| Campo de pouso..... | Correio Aéreo Nacional..... | | |
| Limites | | | |
| Internacional..... | Intermunicipal..... | | |
| Interestadual..... | Interdistrital..... | | |
| Estrada carroçável..... | | | |

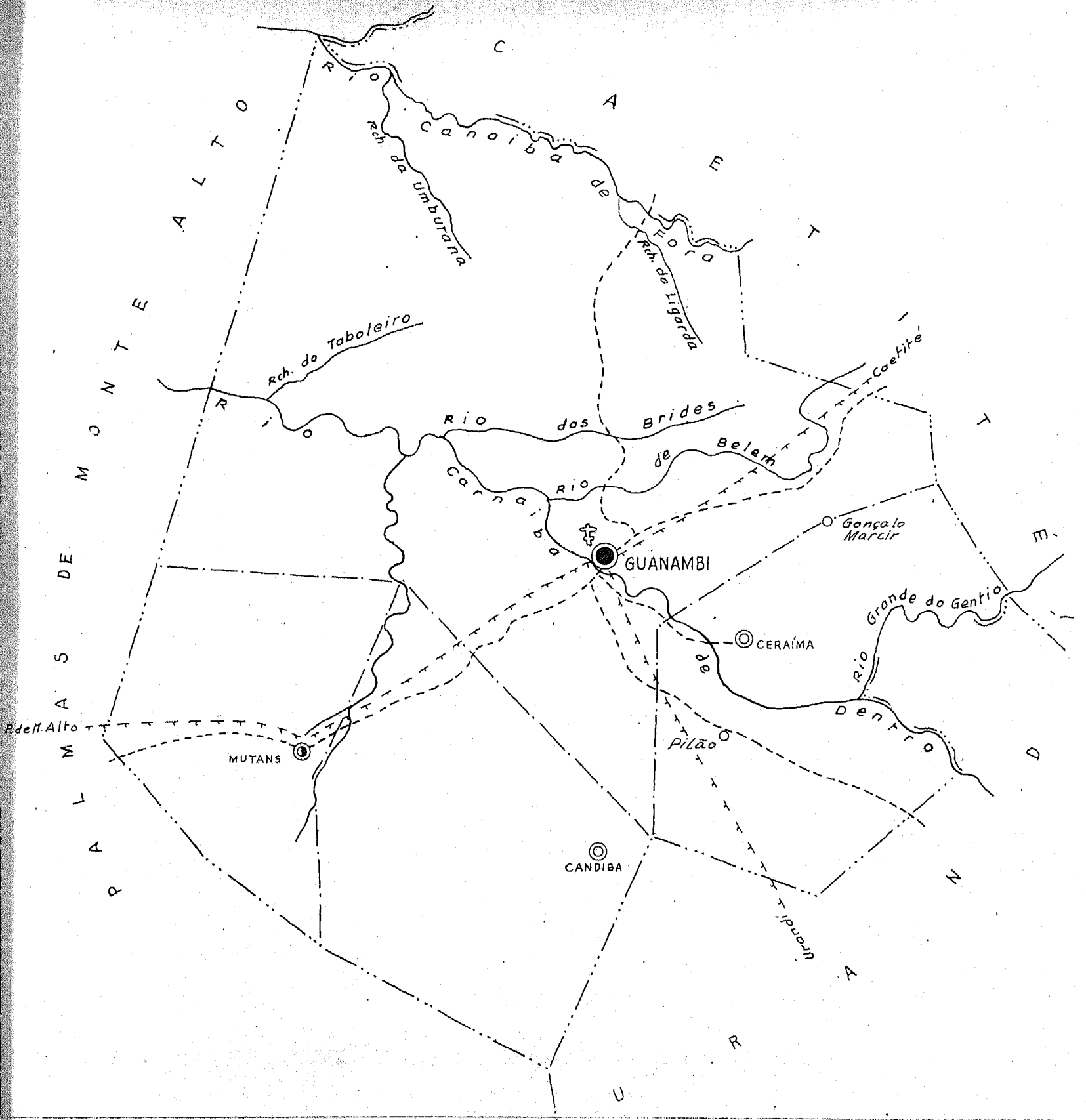
CARTOGRAMA DOS TRANSPORTES E COMUNICAÇÕES

MUNICÍPIO DE GLÓRIA
ESTADO DA BAHIA

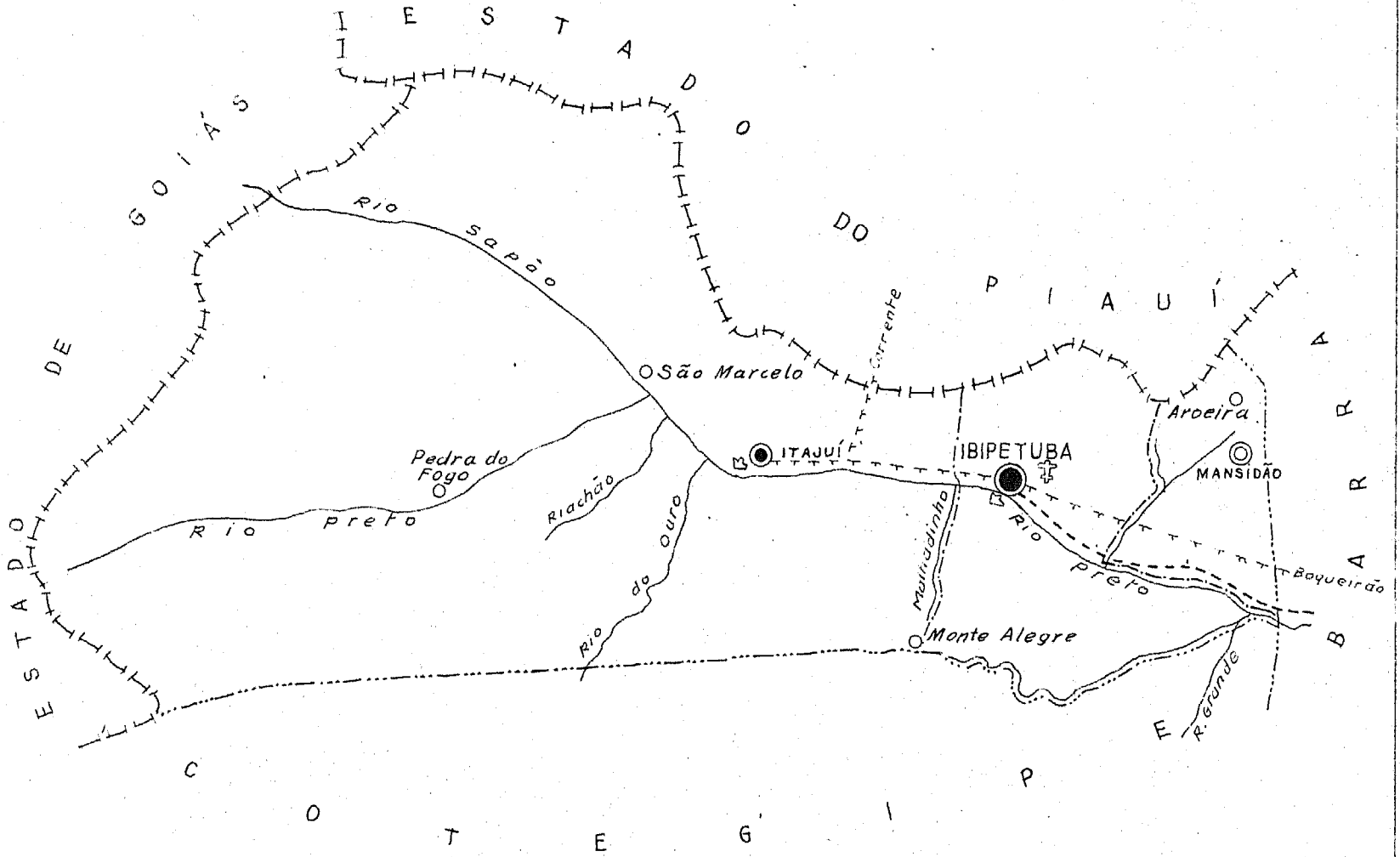
ESC. GRÁFICA
2 Ks.

INFORMAÇÕES DO MUNICÍPIO		COMPLEMENTARES DA SEDE MUNICIPAL	
População.....		População.....	
Área em K ² 1944-48... 7.557		Latitude S..... 9° 11' 26", 3	
Densidade.....		Longitude W.G..... 38° 18' 10", 2	
Ponto culminante.....		Altitude..... 235 m.	

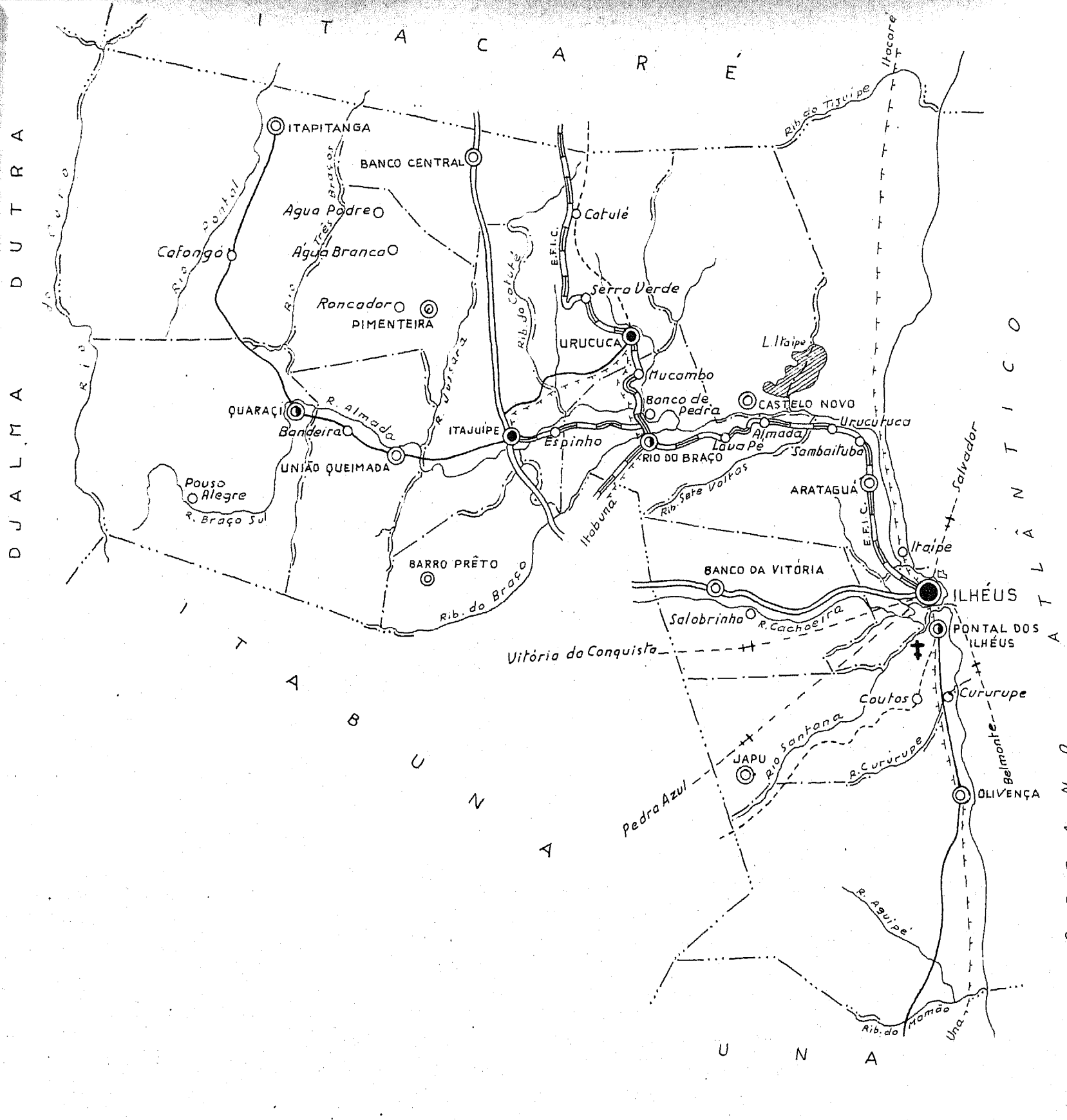
ORGANIZADO E EXECUTADO EM DEZEMBRO DE 1949 PELO
INSTITUTO CARTOGRÁFICO CANABRAVA BARREIROS
RUA SENADOR DANTAS, 15-6º ANDAR-TEL. 42-6263-RIO DE JANEIRO



<h3>CONVENÇÕES</h3> <p>CIDADE VILA Povoado Estação </p> <p>Com agência postal..... </p> <p>" agência postal-telegráfica..... </p> <p>" serviço rádio-telegráfico..... </p> <p>" serviço rádio-telegráfico de Ferrovias..... </p> <p>Rede telegráfica..... </p> <p>Rede telefônica..... </p> <p>Ferrovias Rodovias</p> <p>Bitola larga..... Federal..... </p> <p>" corrente..... Estadual..... </p> <p>" estreita..... Municipal..... </p> <p>Rio e trecho navegável..... </p> <p>Porto para grandes embarcações..... </p> <p>" " pequenas embarcações..... </p> <p>Oceano, lago, lagoa e açude..... </p> <p>Aeroporto..... Linha aérea regular..... </p> <p>Campo de pouso..... Correio Aéreo Nacional..... </p> <p>Limites</p> <p>Internacional..... Intermunicipal..... </p> <p>Interestadual..... Interdistrital..... </p> <p>Estrada carroçável..... </p>		<h3>CARTOGRAMA dos TRANSPORTES E COMUNICAÇÕES</h3> <p>MUNICÍPIO DE GUANAMBI</p> <p>ESTADO DA BAHIA</p> <p style="text-align: right;">] ESC. GRÁFICA] </p>	
<p>INFORMAÇÕES DO MUNICÍPIO</p> <p>População.....</p> <p>Área em K² 1944-48... 2.226</p> <p>Densidade.....</p> <p>Ponto culminante.....</p>		<p>COMPLEMENTARES DA SEDE MUNICIPAL</p> <p>População.....</p> <p>Latitude... S..... 14° 13' 29",6</p> <p>Longitude W.G..... 42° 46' 53",2</p> <p>Altitude..... 525 m.</p>	
<p>ORGANIZADO E EXECUTADO EM DEZEMBRO DE 1949 PELO</p> <p>INSTITUTO CARTOGRÁFICO CANABRAVA BARREIROS</p> <p>RUA SENADOR DANTAS, 15-6º ANDAR-TEL. 42-6263-RIO DE JANEIRO</p>			



CONVENÇÕES		CARTOGRAMA DOS TRANSPORTES E COMUNICAÇÕES	
CIDADE	VILA	Povoado	Estação
Com agência postal.....			
" agência postal-telegráfica.....			
" serviço rádio-telegráfico.....			
" serviço rádio-telegráfico de Ferrovias.....			
Rede telegráfica.....			
Rede telefônica.....			
Ferrovias	Rodovias		
Bitola larga.....	Federal.....		
" corrente.....	Estadual.....		
" estreita.....	Municipal.....		
Rio e trecho navegável.....			
Porto para grandes embarcações.....			
" " pequenas embarcações.....			
Oceano, lago, lagoa e açude.....			
Aeroporto.....	Linha aérea regular.....		
Campo de pouso.....	Correio Aéreo Nacional.....		
Limites			
Internacional.....	Intermunicipal.....		
Interestadual.....	Interdistrital.....		
Estrada carroçável.....			
		MUNICÍPIO DE IBIPETUBA ESTADO DA BAHIA	
		INFORMAÇÕES COMPLEMENTARES DO MUNICÍPIO	
		DA SEDE MUNICIPAL	
População.....	Área em K ² 1944-48... 24.365	População.....	
Densidade.....	Ponto culminante.....	Latitude S..... 11° 00' 31",5	
		Longitude W.G..... 44° 31' 24",3	
		Altitude..... 449 m.	
ORGANIZADO E EXECUTADO EM DEZEMBRO DE 1949 PELO INSTITUTO CARTOGRAFICO CANABRAVA BARREIROS RUA SENADOR DANTAS, 15-6º ANDAR-TEL. 42-6263-RIO DE JANEIRO			



CONVENÇÕES

- CIDADE (●) VILA (○) Povoado (◦) Estação (•)
- Com agência postal..... (●)
- " agência postal-telegráfica..... (●)
- " serviço rádio-telegráfico..... (●)
- " serviço rádio-telegráfico de Ferrovias..... (●)
- Rêde telegráfica..... (---)
- Rêde telefônica..... (---)
- Ferrovias Rodovias
- Bitola larga... Federal.....
- " corrente... Estadual.....
- " estreita... Municipal.....
- Rio e trecho navegável.....
- Porto para grandes embarcações.....
- " " pequenas embarcações.....
- Oceano, lago, lagoa e açude.....
- Aeroporto..... Linha aérea regular... (---)
- Campo de pouso... Correio Aéreo Nacional... (---)
- Limites
- Internacional... Intermunicipal... (---)
- Interestadual... Interdistrital... (---)
- Estrada carroçável... (---)

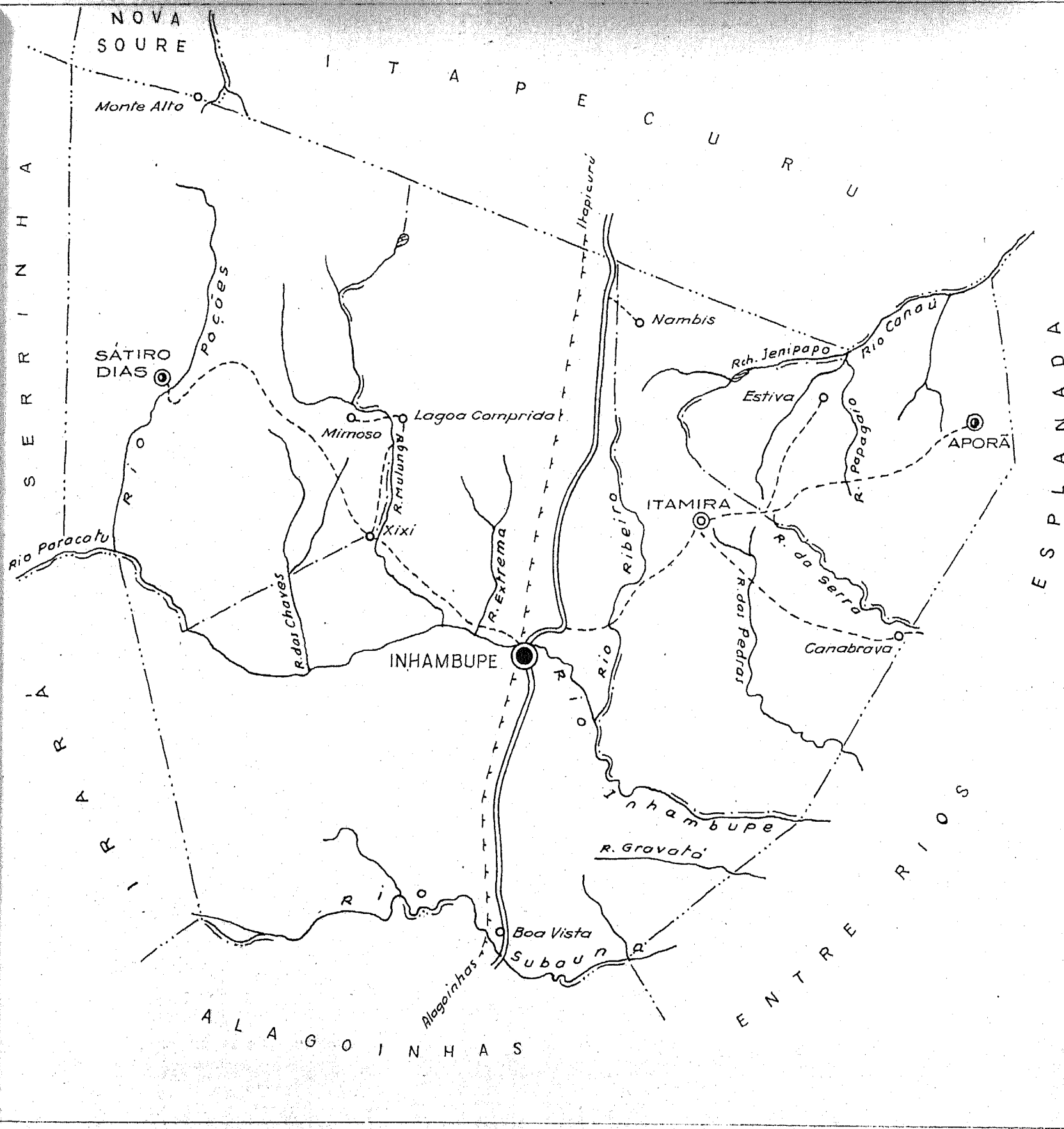
CARTOGRAMA DOS TRANSPORTES E COMUNICAÇÕES

MUNICÍPIO DE ILHÉUS
ESTADO DA BAHIA



INFORMAÇÕES DO MUNICÍPIO		COMPLEMENTARES DA SEDE MUNICIPAL	
População.....		População.....	
Área em K ² 1944-48... 3.524		Latitude... 14° 47' 55",1	
Densidade.....		Longitude W.G... 39° 02' 01",5	
Ponto culminante.....		Altitude..... 5 m.	

ORGANIZADO E EXECUTADO EM DEZEMBRO DE 1949 PELO
INSTITUTO CARTOGRÁFICO CANABRAVA BARREIROS
RUA SENADOR DANTAS, 15-6º ANDAR-TEL. 42-6263-RIO DE JANEIRO



CONVENÇÕES

- CIDADE VILA Povoado Estação
- Com agência postal.....
- " agência postal-telegráfica.....
- " serviço rádio-telegráfico.....
- " serviço rádio-telegráfico de Ferrovias.....
- Réde telegráfica.....
- Réde telefônica.....
- Ferrovias Rodovias
- Bitola larga..... Federal.....
- " corrente..... Estadual.....
- " estreita..... Municipal.....
- Rio e trecho navegavel.....
- Porto para grandes embarcações.....
- " pequenas embarcações.....
- Oceano, lago, lagoa e acude.....
- Aeroporto..... Linha aérea regular.....
- Campo de pouso..... Correio Aéreo Nacional.....
- Limites**
- Internacional..... Intermunicipal.....
- Interestadual..... Interdistrital.....
- Estrada carroçavel.....

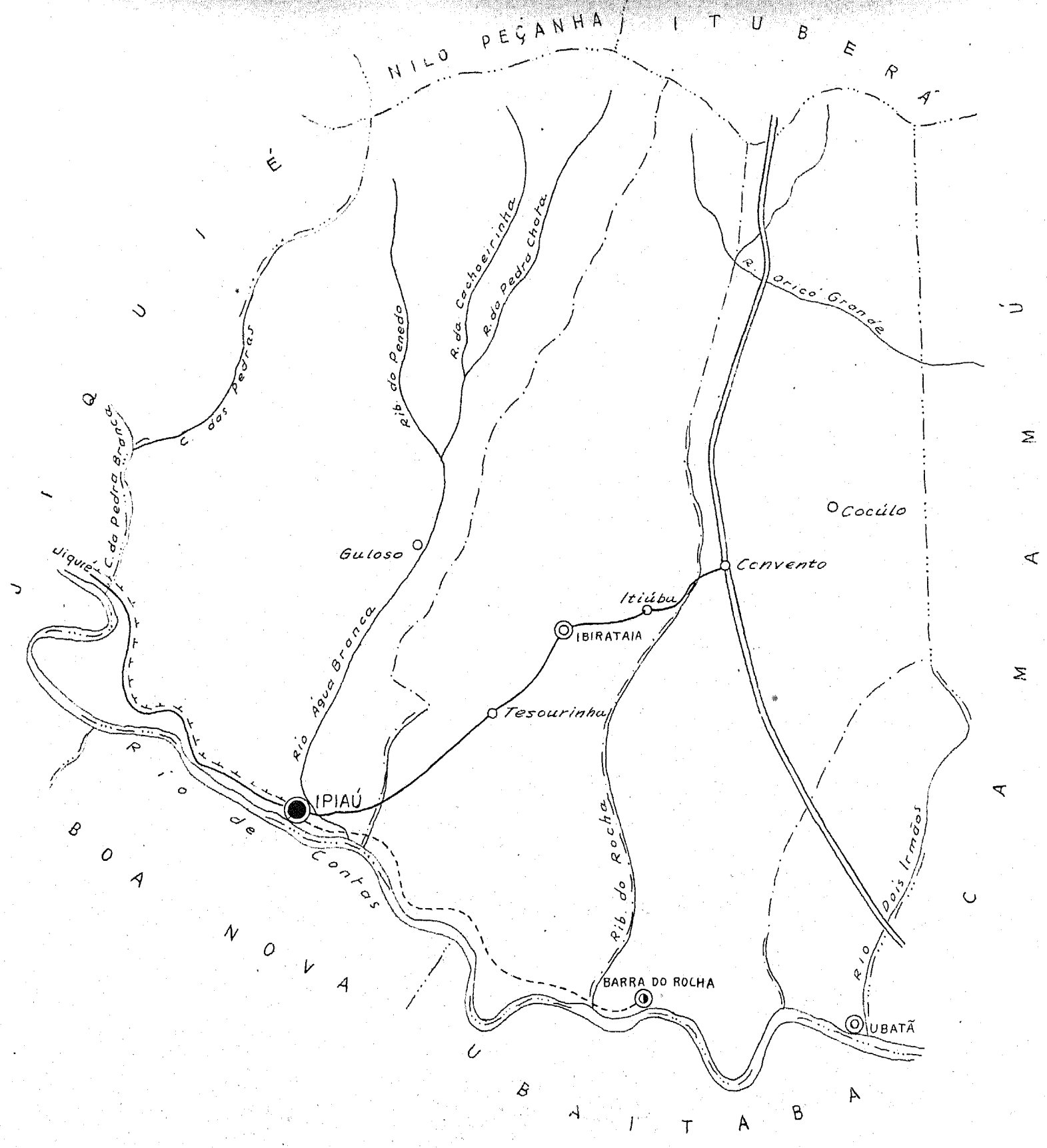
CARTOGRAMA DOS TRANSPORTES E COMUNICAÇÕES

MUNICÍPIO DE INHAMBUÊ
ESTADO DA BAHIA

ESC. GRÁFICA
3K

INFORMAÇÕES DO MUNICÍPIO	COMPLEMENTARES DA SEDE MUNICIPAL
População.....	População.....
Área em K ² 1944-48... 2.268	Latitude S..... 11° 47' 06",2
Densidade.....	Longitude W.G..... 38° 21' 36",7
Ponto culminante.....	Altitude..... 180 m.


ORGANIZADO E EXECUTADO EM DEZEMBRO DE 1949 PELO
INSTITUTO CARTOGRÁFICO CANABRAVA BARREIROS
RUA SENADOR DANTAS, 15-6º ANDAR-TEL. 42-6263-RIO DE JANEIRO



CONVENÇÕES

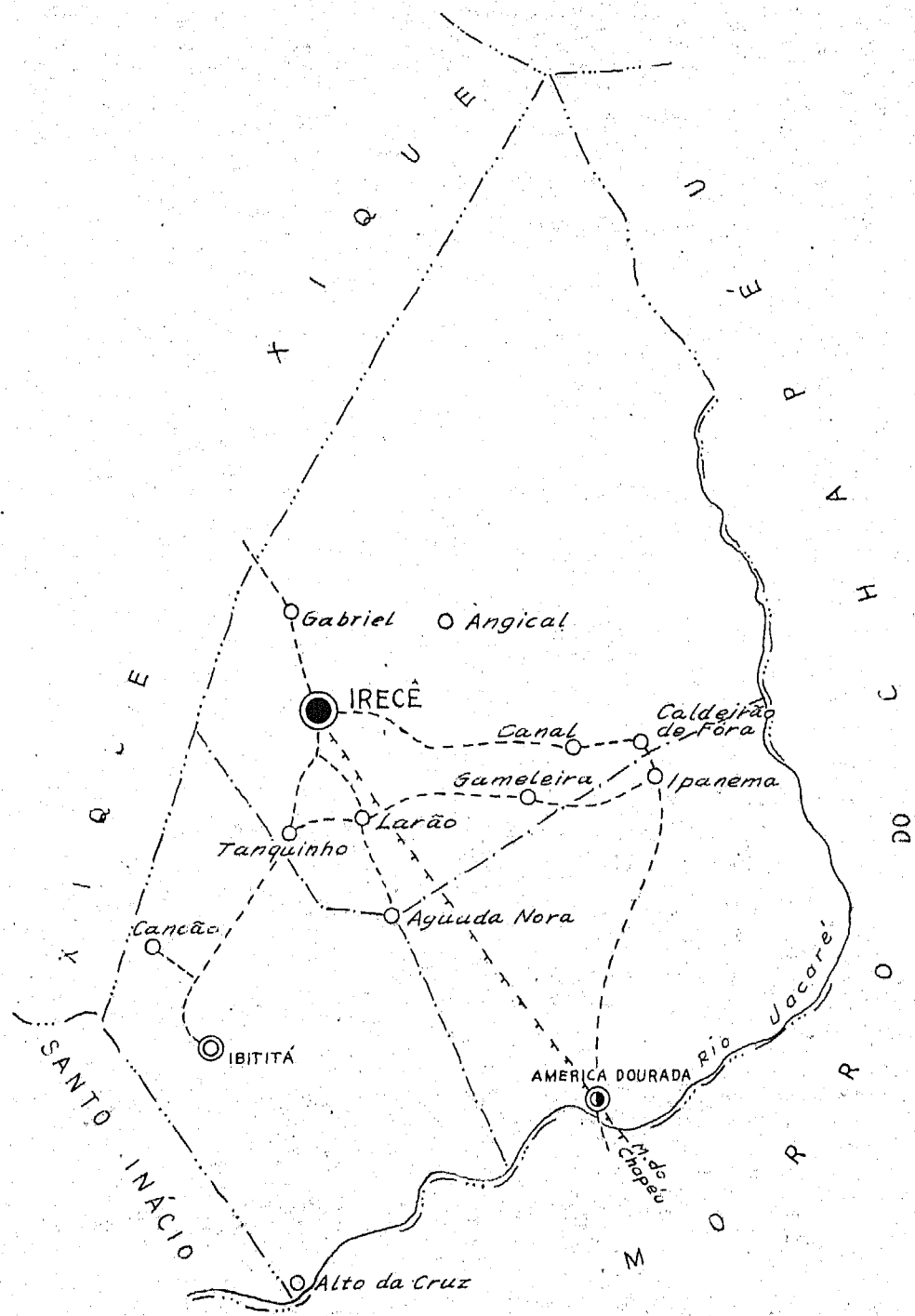
- | | | | |
|---|-----------------------------|-------------|-------------|
| CIDADE (●) | VILA (○) | Povoado (◐) | Estação (■) |
| Com agência postal..... | ● | ○ | ■ |
| " agência postal-telegráfica..... | ● | ○ | ■ |
| " serviço rádio-telegráfico..... | ○ | ○ | ■ |
| " serviço rádio-telegráfico de ferrovias..... | ○ | ○ | ■ |
| Rede telegráfica..... | + | + | + |
| Rede telefônica..... | — | — | — |
| Ferrovias | Rodovias | | |
| Bitola larga..... | Federal..... | | |
| " corrente..... | Estadual..... | | |
| " estreita..... | Municipal..... | | |
| Rio e trecho navegável..... | | | |
| Porto para grandes embarcações..... | | | |
| " " pequenas embarcações..... | | | |
| Oceano, lago, lagoa e acude..... | | | |
| Aeroporto..... | Linha aérea regular..... | | |
| Campo de pouso..... | Correio Aéreo Nacional..... | | |
| Limites | | | |
| Internacional..... | Intermunicipal..... | | |
| Interestadual..... | Interdistrital..... | | |
| Estrada carroçável..... | | | |

CARTOGRAMA DOS TRANSPORTES E COMUNICAÇÕES
MUNICÍPIO DE IPIAÚ
ESTADO DA BAHIA



INFORMAÇÕES DO MUNICÍPIO	COMPLEMENTARES DA SEDE MUNICIPAL
População.....	População.....
Área em K ² 1944-49... 1.268	Latitude S..... 14° 08' 20",7
Densidade.....	Longitude W.G..... 39° 44' 02",1
Ponto culminante.....	Altitude..... 150 m.

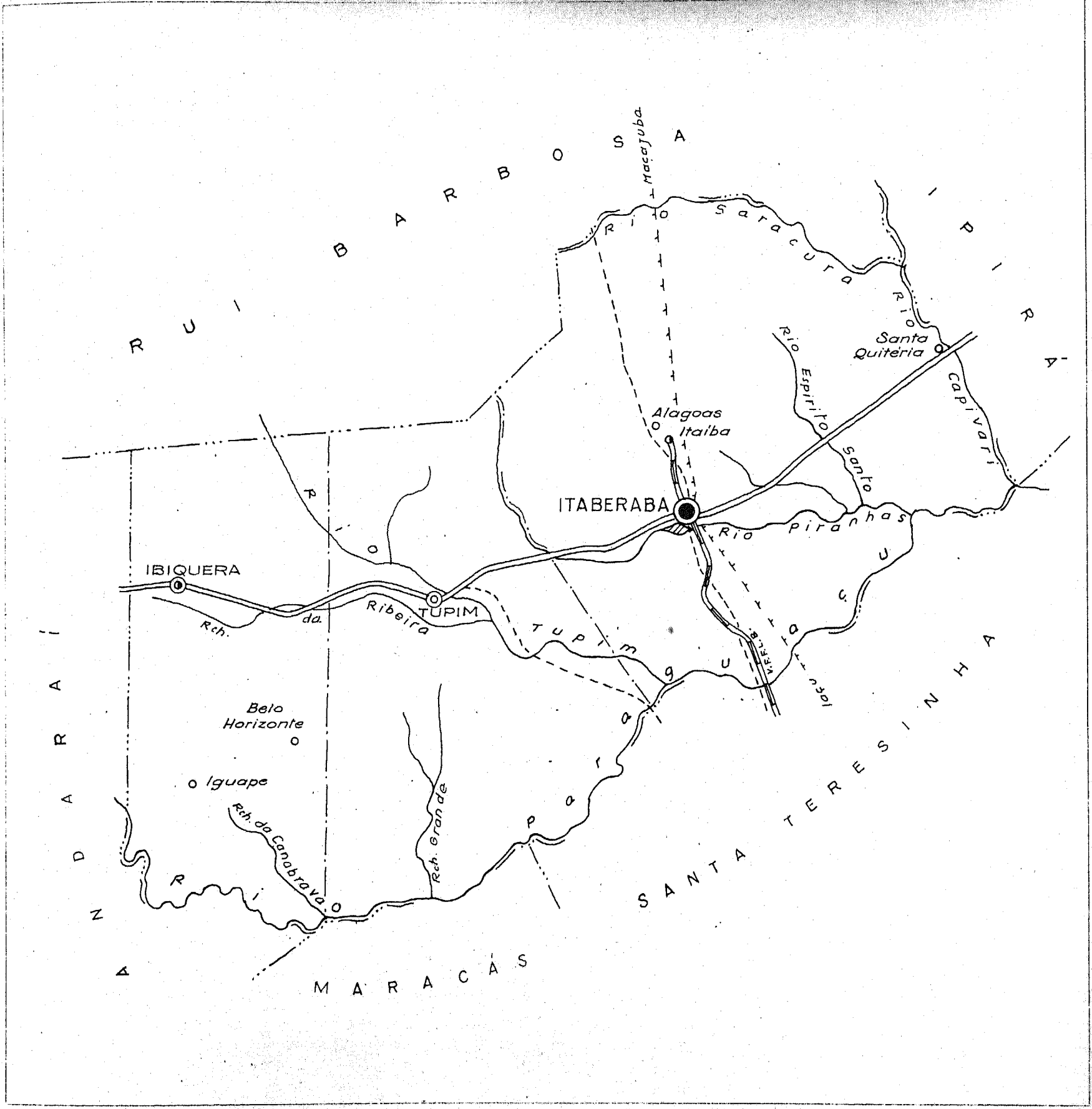
ORGANIZADO E EXECUTADO EM DEZEMBRO DE 1949 PELO
INSTITUTO CARTOGRÁFICO CANABRAVA BARREIROS
RUA SENADOR DANTAS, 15-GRANDAR-TEL. 42-6267-RIO DE JANEIRO



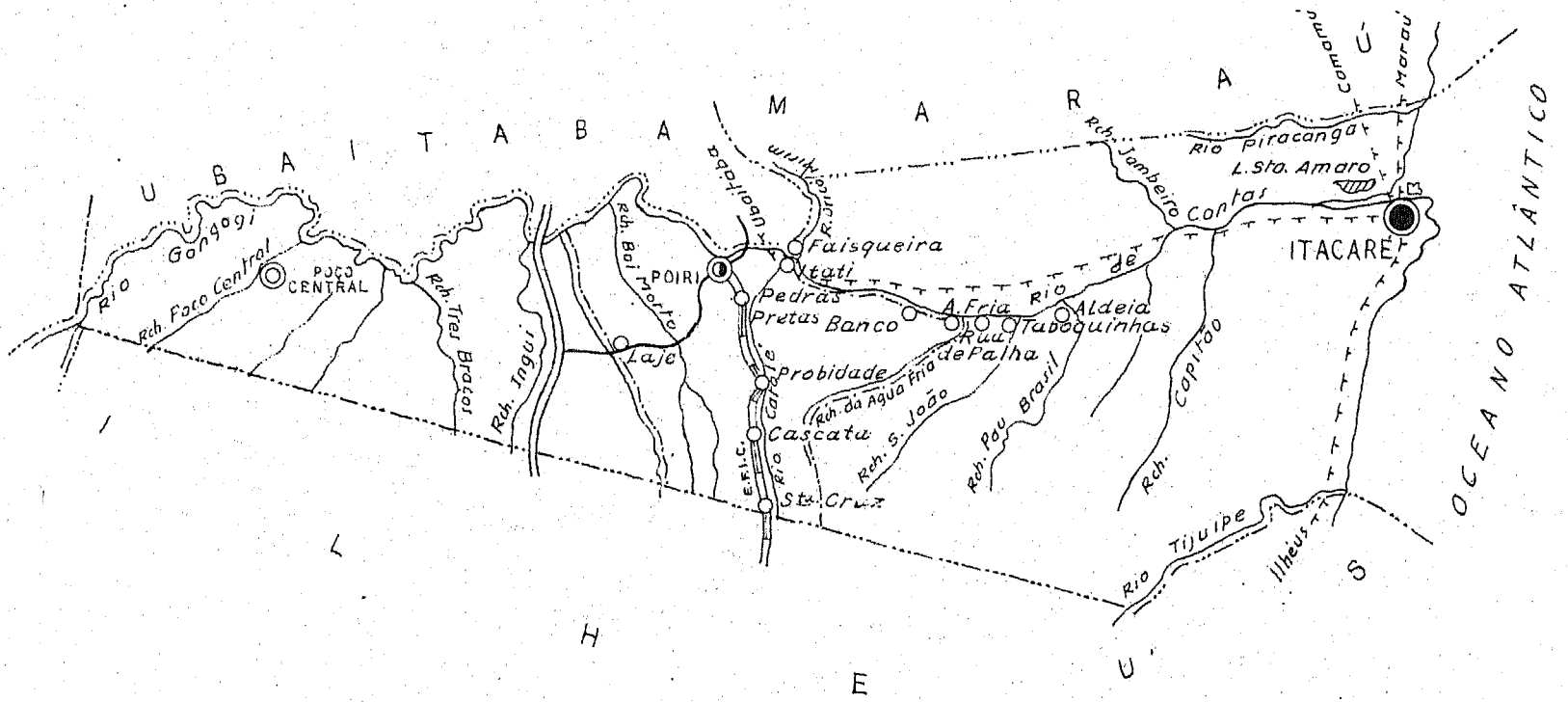
CONVENÇÕES		CARTOGRAMA DOS TRANSPORTES E COMUNICAÇÕES	
CIDADE (●)	VILA (○)	Povoado (◐)	Estação (⊙)
Com agência postal.....		●	○
" agência postal-telegráfica.....		●	○
" serviço rádio-telegráfico.....		⊙	⊙
" serviço rádio-telegráfico de Ferrovias.....		⊙	⊙
Rede telegráfica.....		+	+
Rede telefônica.....		—	—
Ferrovias		Rodovias	
Bitola larga.....	Federal.....	—	
" corrente.....	Estadual.....	—	
" estreita.....	Municipal.....	—	
Rio e trecho navegável.....		—	
Porto para grandes embarcações.....		—	
" " pequenas embarcações.....		—	
Oceano, lago, lagoa e acude.....		—	
Aeroporto.....		—	
Campo de pouso.....		—	
Linhas aéreas regulares.....		—	
Correio Aéreo Nacional.....		—	
Limites		—	
Internacional.....		—	
Intermunicipal.....		—	
Interestadual.....		—	
Interdistrital.....		—	
Estrada carroçável.....		—	

MUNICÍPIO DE IRECÊ		ESTADO DA BAHIA	
População.....		População.....	
Área em K ² 1944-48... 2.187		Latitude S..... 11° 20' 00"	
Densidade.....		Longitude W.G..... 41° 52' 10"	
Ponto culminante.....		Altitude..... 650 m.	

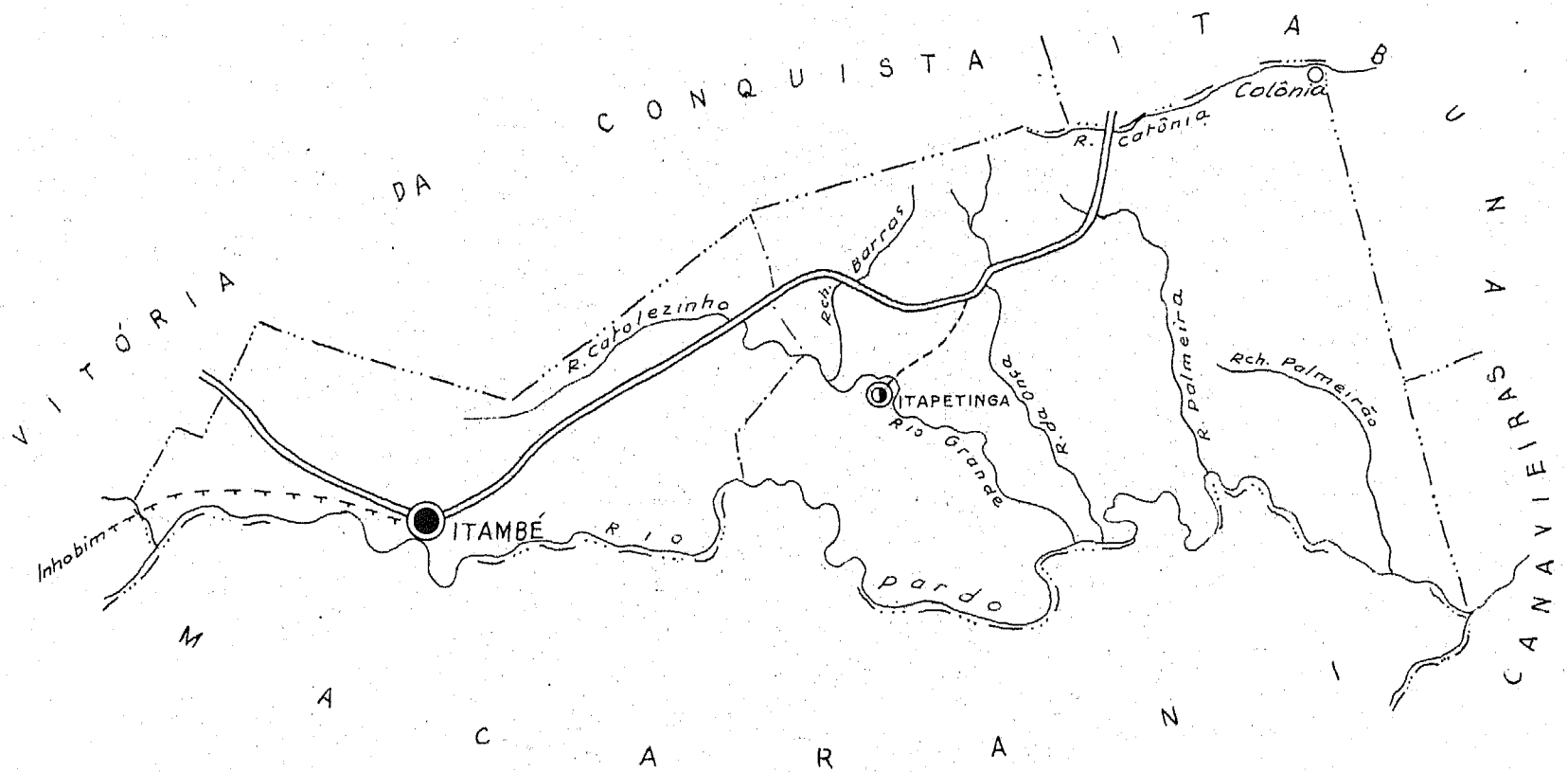
ORGANIZADO E EXECUTADO EM DEZEMBRO DE 1949 PELO
 INSTITUTO CARTOGRÁFICO CANABRAVA BARREIROS
 RUA SENADOR DANTAS, 15-6º ANDAR-TEL. 42-6263-RIO DE JANEIRO



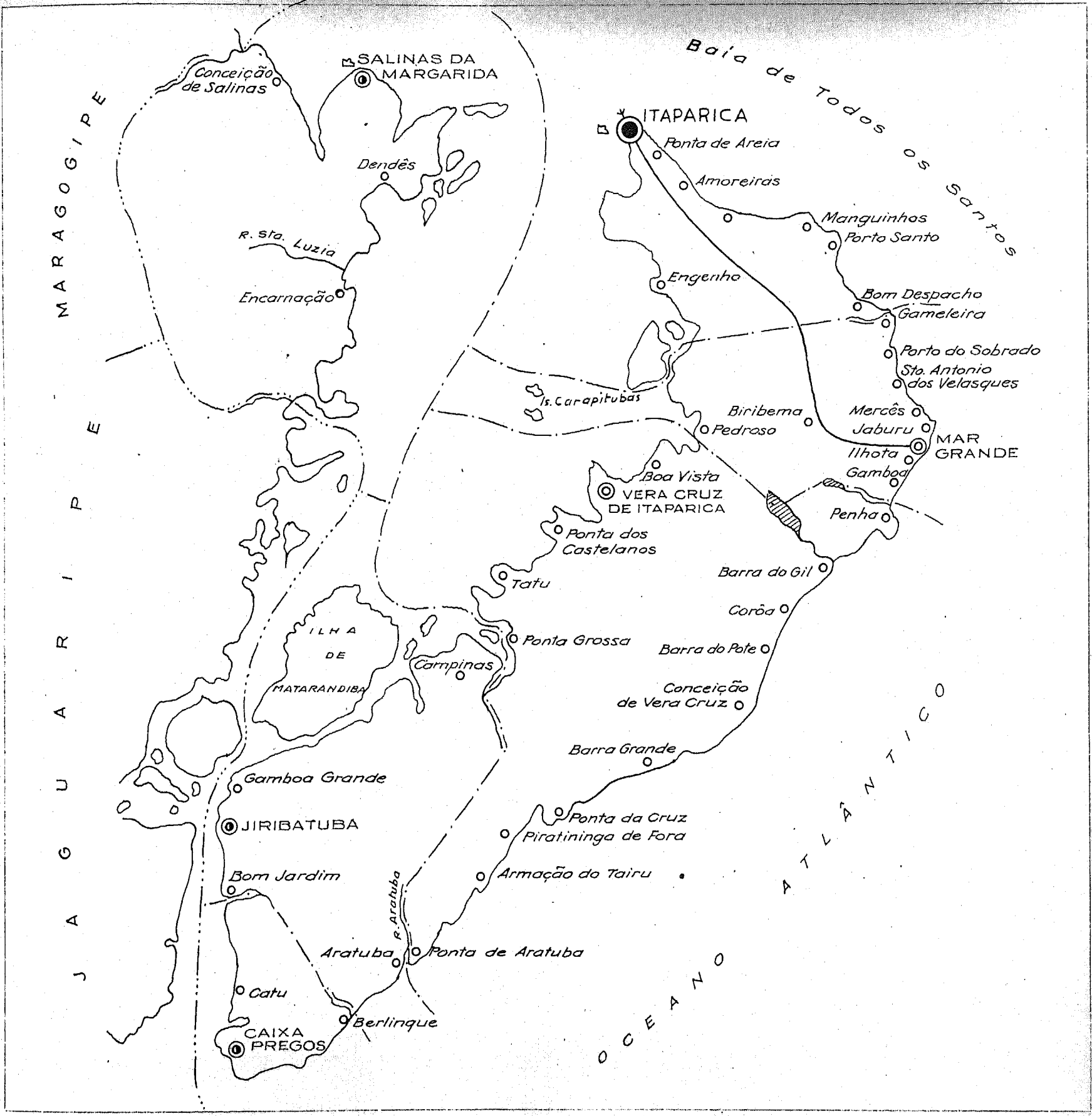
CONVENÇÕES		CARTOGRAMA DOS TRANSPORTES E COMUNICAÇÕES																	
CIDADE (●) VILA (○) Povoado (◦) Estação (•)	CIDADE (●) VILA (○) Povoado (◦)	MUNICÍPIO DE ITABERABA	ESTADO DA BAHIA																
Com agência postal.....	Com agência postal.....	<table border="1"> <tr> <th colspan="2">INFORMAÇÕES DO MUNICÍPIO</th> <th colspan="2">COMPLEMENTARES DA SEDE MUNICIPAL</th> </tr> <tr> <td>População.....</td> <td>Área em K² 1944-48... 5.186</td> <td>População.....</td> <td>Latitude S..... 12° 32' 03",9</td> </tr> <tr> <td>" agência postal-telegráfica.....</td> <td>Densidade.....</td> <td>Longitude W.G.... 40° 18' 21",4</td> <td>Altitude..... 251 m.</td> </tr> <tr> <td>" serviço rádio-telegráfico.....</td> <td>Ponto culminante.....</td> <td></td> <td></td> </tr> </table>		INFORMAÇÕES DO MUNICÍPIO		COMPLEMENTARES DA SEDE MUNICIPAL		População.....	Área em K ² 1944-48... 5.186	População.....	Latitude S..... 12° 32' 03",9	" agência postal-telegráfica.....	Densidade.....	Longitude W.G.... 40° 18' 21",4	Altitude..... 251 m.	" serviço rádio-telegráfico.....	Ponto culminante.....		
INFORMAÇÕES DO MUNICÍPIO				COMPLEMENTARES DA SEDE MUNICIPAL															
População.....	Área em K ² 1944-48... 5.186	População.....	Latitude S..... 12° 32' 03",9																
" agência postal-telegráfica.....	Densidade.....	Longitude W.G.... 40° 18' 21",4	Altitude..... 251 m.																
" serviço rádio-telegráfico.....	Ponto culminante.....																		
" serviço rádio-telegráfico de ferrovias.....	Rede telegráfica.....																		
Rede telefônica.....	Rede telefônica.....																		
Ferrovias	Rodovias																		
Bitola larga.....	Federal.....																		
" corrente.....	Estadual.....																		
" estreita.....	Municipal.....																		
Rio e trecho navegável.....																			
Porto para grandes embarcações.....																			
" " pequenas embarcações.....																			
Oceano, lago, lagoa e açude.....																			
Aeroporto.....	Linha aérea regular.....																		
Campo de pouso.....	Correio Aéreo Nacional.....																		
Limites																			
Internacional.....	Intermunicipal.....																		
Interestadual.....	Interdistrital.....																		
Estrada carroçável.....																			
ORGANIZADO E EXECUTADO EM DEZEMBRO DE 1949 PELO INSTITUTO CARTOGRAFICO CANABRAVA BARREIROS RUA SENADOR DANTAS, 15-6º ANDAR-TEL. 42-6253-RIO DE JANEIRO																			



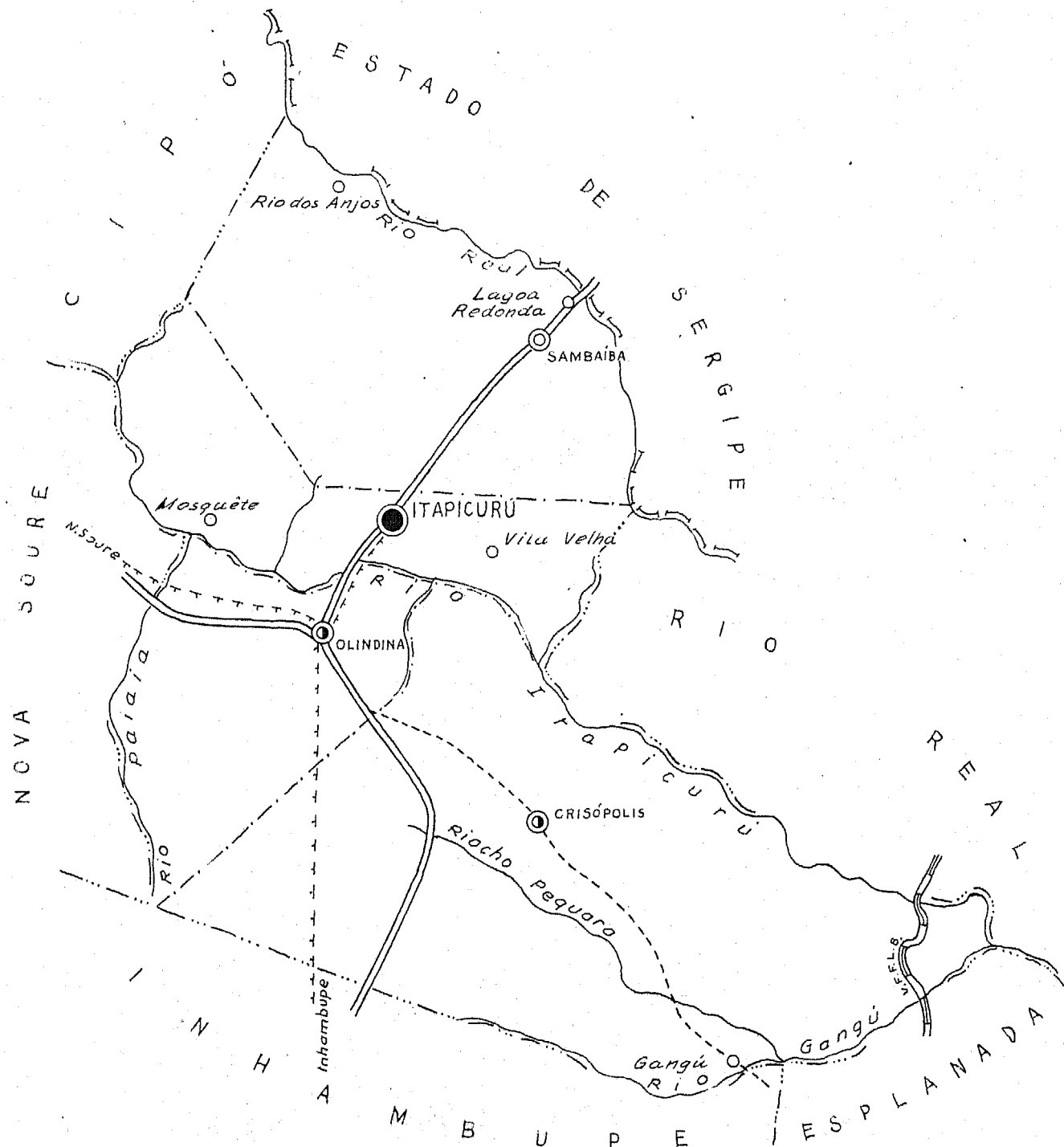
CONVENÇÕES		CARTOGRAMA DOS TRANSPORTES E COMUNICAÇÕES	
CIDADE (●) VILA (○) Povoado (◦) Estação (•)	CIDADE (●) VILA (○) Povoado (◦)	MUNICÍPIO DE ITACARÉ	
Com agência postal.....	Com agência postal.....	ESTADO DA BAHIA	
" agência postal-telegráfica.....	" agência postal-telegráfica.....	INFORMAÇÕES DO MUNICÍPIO	
" serviço rádio-telegráfico.....	" serviço rádio-telegráfico.....	População.....	COMPLEMENTARES DA SEDE MUNICIPAL
" serviço rádio-telegráfico de Ferrovias.....	" serviço rádio-telegráfico de Ferrovias.....	Área em K ² 1944-48... 1.100	População.....
Rêde telegráfica.....	Rêde telegráfica.....	Densidade.....	Latitude S..... 14° 16' 30", 2
Rêde telefônica.....	Rêde telefônica.....	Ponto culminante.....	Longitude W.G..... 38° 59' 41", 7
Ferrovias	Rodovias		Altitude..... 4 m.
Bitola larga.....	Federal.....		
" corrente.....	Estadual.....		
" estreita.....	Municipal.....		
Rio e trecho navegável.....			
Porto para grandes embarcações.....			
" " pequenas embarcações.....			
Oceano, lago, lagoa e açude.....			
Aeroporto.....	Linha aérea regular.....		
Campo de pouso.....	Correio Aéreo Nacional.....		
Limites			
Internacional.....	Intermunicipal.....		
Interestadual.....	Interdistrital.....		
Estrada carroçavel.....			
ORGANIZADO E EXECUTADO EM DEZEMBRO DE 1949 PELO INSTITUTO CARTOGRAFICO CANABRAVA BARREIROS RUA SENADOR DANTAS, 15-6º ANDAR-TEL. 42-6263-RIO DE JANEIRO			



CONVENÇÕES		CARTOGRAMA DOS TRANSPORTES E COMUNICAÇÕES																					
CIDADE (●) VILA (○) Povoado (◦) Estação (⊙)	CIDADE (●) VILA (○) Povoado (◦)	MUNICÍPIO DE ITAMBÉ																					
Com agência postal.....	Com agência postal.....	ESTADO DA BAHIA																					
" agência postal-telegráfica.....	" agência postal-telegráfica.....	<table border="1"> <tr> <th colspan="2">INFORMAÇÕES DO MUNICÍPIO</th> <th colspan="2">COMPLEMENTARES DA SEDE MUNICIPAL</th> </tr> <tr> <td>População.....</td> <td>2.818</td> <td>População.....</td> <td></td> </tr> <tr> <td>Área em K² 1944-48...</td> <td>2.818</td> <td>Latitude..S.....</td> <td>15° 14' 38",0</td> </tr> <tr> <td>Densidade.....</td> <td></td> <td>Longitude W.G.....</td> <td>40° 37' 19",9</td> </tr> <tr> <td>Ponto culminante.....</td> <td></td> <td>Altitude.....</td> <td>250 m.</td> </tr> </table>		INFORMAÇÕES DO MUNICÍPIO		COMPLEMENTARES DA SEDE MUNICIPAL		População.....	2.818	População.....		Área em K ² 1944-48...	2.818	Latitude..S.....	15° 14' 38",0	Densidade.....		Longitude W.G.....	40° 37' 19",9	Ponto culminante.....		Altitude.....	250 m.
INFORMAÇÕES DO MUNICÍPIO		COMPLEMENTARES DA SEDE MUNICIPAL																					
População.....	2.818	População.....																					
Área em K ² 1944-48...	2.818	Latitude..S.....	15° 14' 38",0																				
Densidade.....		Longitude W.G.....	40° 37' 19",9																				
Ponto culminante.....		Altitude.....	250 m.																				
" serviço rádio-telegráfico.....	" serviço rádio-telegráfico.....	<table border="1"> <tr> <td>ESC. GRÁFICA</td> <td>3Ks.</td> </tr> </table>		ESC. GRÁFICA	3Ks.																		
ESC. GRÁFICA	3Ks.																						
" serviço rádio-telegráfico de Ferrovias.....	" serviço rádio-telegráfico de Ferrovias.....																						
Rêde telegráfica.....	Rêde telefônica.....																						
Ferrovias	Rodovias																						
Bitola larga.....	Federal.....																						
" corrente.....	Estadual.....																						
" estreita.....	Municipal.....																						
Rio e trecho navegável.....																							
Porto para grandes embarcações.....																							
" " pequenas embarcações.....																							
Oceano, lago, lagoa e açude.....																							
Aeroporto.....	Linha aérea regular.....																						
Campo de pouso.....	Correio Aéreo Nacional.....																						
Limites																							
Internacional.....	Intermunicipal.....																						
Interestadual.....	Interdistrital.....																						
Estrada carroçavel.....																							
ORGANIZADO E EXECUTADO EM DEZEMBRO DE 1949 PELO INSTITUTO CARTOGRÁFICO CANABRAVA BARREIROS RUA SENADOR DANTAS, 15-6º ANDAR-TEL. 42-6263-RIO DE JANEIRO																							



CONVENÇÕES		CARTOGRAMA DOS TRANSPORTES E COMUNICAÇÕES	
CIDADE (with circle symbol)	VILA (with circle symbol)	Povoado (with circle symbol)	Estação (with circle symbol)
Com agência postal.....	(with circle symbol)	CIDADE (with circle symbol)	VILA (with circle symbol)
" agência postal-telegráfica.....	(with circle symbol)	VILA (with circle symbol)	Povoado (with circle symbol)
" serviço rádio-telegráfico.....	(with circle symbol)	VILA (with circle symbol)	Povoado (with circle symbol)
" serviço rádio-telegráfico de Ferrovias.....	(with circle symbol)	VILA (with circle symbol)	Povoado (with circle symbol)
Rêde telegráfica.....	(with dashed line symbol)		
Rêde telefônica.....	(with solid line symbol)		
Ferrovias	Rodovias		
Bitola larga.....	Federal.....		
" corrente.....	Estadual.....		
" estreita.....	Municipal.....		
Rio e trecho navegável.....	(with wavy line symbol)		
Pôrto para grandes embarcações.....	(with square symbol)		
" " pequenas embarcações.....	(with square symbol)		
Oceano, lago, lagoa e acude.....	(with wavy line symbol)		
Aeroporto.....	Linha aérea regular.....		
Campo de pouso.....	Correio Aéreo Nacional.....		
Limites			
Internacional.....	Intermunicipal.....		
Interestadual.....	Interdistrital.....		
Estrada carroçavel.....	(with dashed line symbol)		
		MUNICÍPIO DE ITAPARICA ESTADO DA BAHIA	
		INFORMAÇÕES DO MUNICÍPIO	
		COMPLEMENTARES DA SEDE MUNICIPAL	
População.....	Área em Km ² 1944-48... 269	População.....	Latitude S..... 12° 52' 45", 1
Densidade.....	Ponto culminante.....	Longitude W.G..... 38° 41' 09", 7	Altitude..... 2 m.
ORGANIZADO E EXECUTADO EM DEZEMBRO DE 1949 PELO INSTITUTO CARTOGRÁFICO CANABRAVA BARREIROS RUA SENADOR DANTAS, 15-6º ANDAR-TEL. 42-6263-RIO DE JANEIRO			



CONVENÇÕES

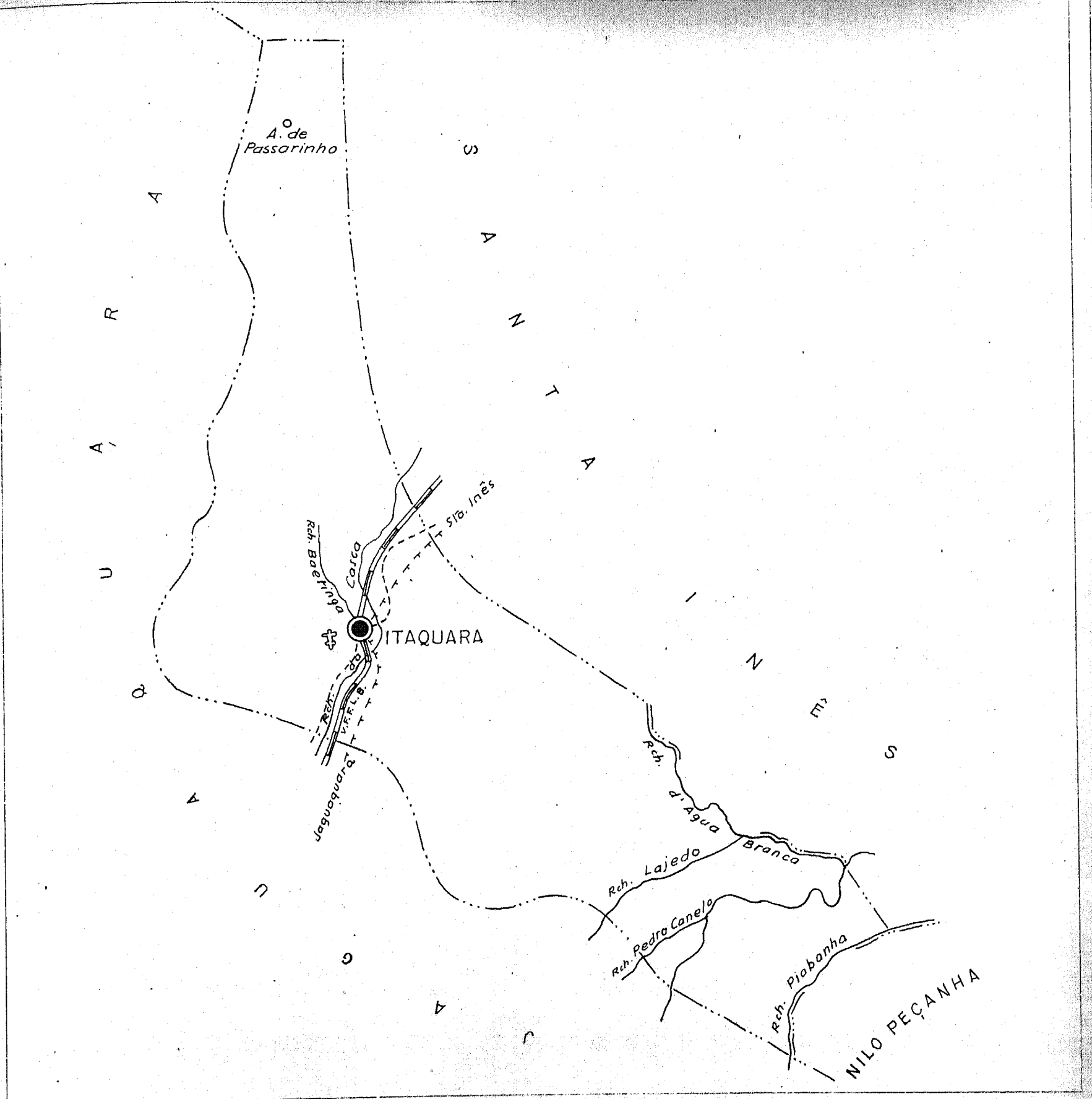
- CIDADE VILA Povoados Estação
- Com agência postal.....
- " agência postal-telegráfica.....
- " serviço rádio-telegráfico.....
- " serviço rádio-telegráfico de Ferrovias.....
- Rêde telegráfica.....
- Rêde telefônica.....
- Ferrovias Rodovias
- Bitola larga... Federal.....
- " corrente... Estadual.....
- " estreita... Municipal.....
- Rio e trecho navegavel.....
- Porto para grandes embarcações.....
- " " pequenas embarcações.....
- Oceano, lago, lagoa e acude.....
- Aeroporto..... Linha aérea regular...
- Campo de pouso... Correio Aéreo Nacional...
- Limites**
- Internacional..... Intermunicipal.....
- Interestadual... Interdistrital.....
- Estrada carroçavel.....

CARTOGRAMA DOS TRANSPORTES E COMUNICAÇÕES
MUNICÍPIO DE ITAPICURU
ESTADO DA BAHIA

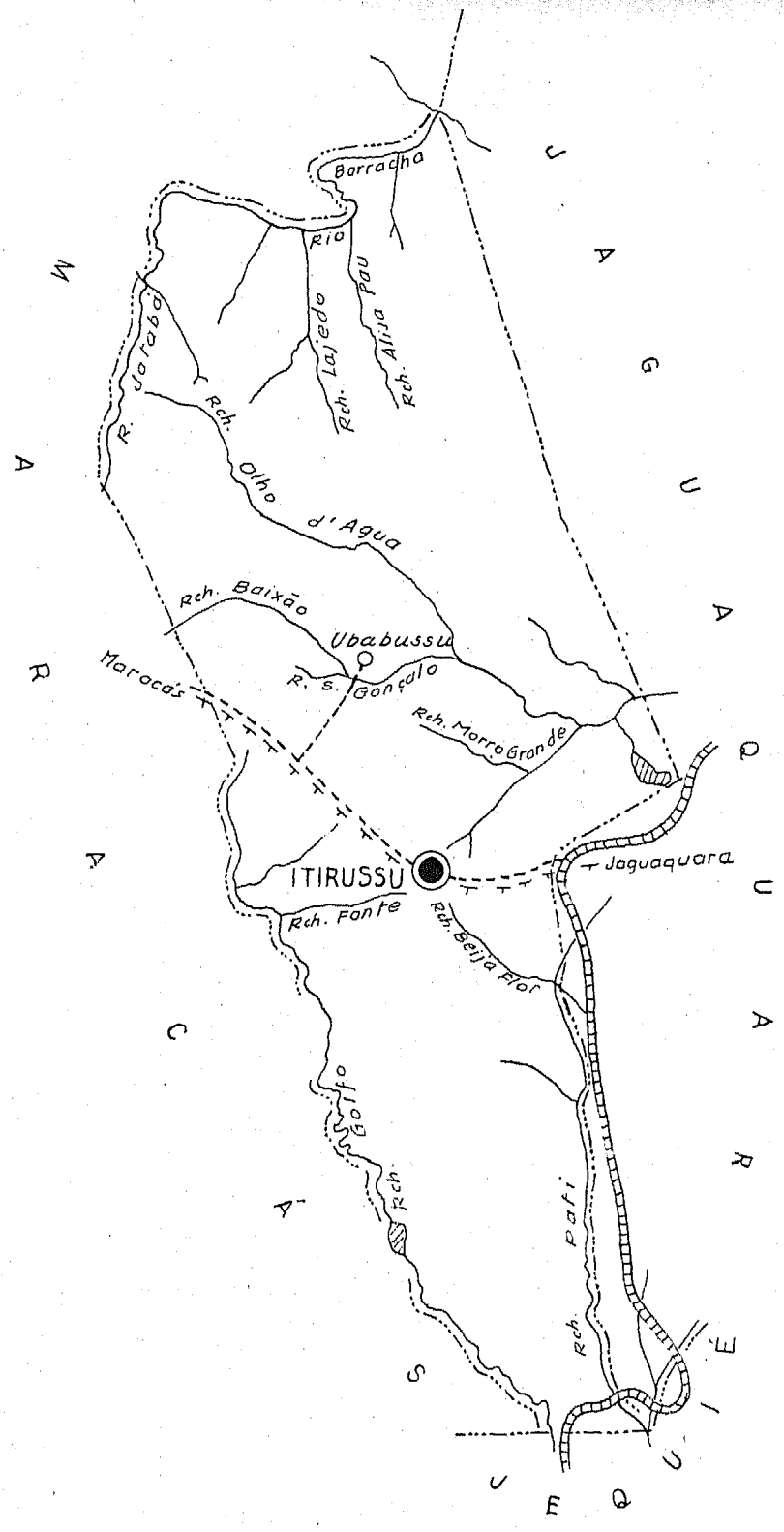
ESC. GRÁFICA
3Ks.

INFORMAÇÕES DO MUNICÍPIO	COMPLEMENTARES DA SEDE MUNICIPAL
População.....	População.....
Área em K ² 1944-48... 2.847	Latitude...S..... 11° 18' 38",0
Densidade.....	Longitude W.G.... 38° 13' 28",0
Ponto culminante.....	Altitude..... 140 m.

ORGANIZADO E EXECUTADO EM DEZEMBRO DE 1949 PELO
INSTITUTO CARTOGRÁFICO CANABRAVA BARREIROS
RUA SENADOR DANTAS, 13-6º ANDAR-TEL. 22-6263-RIO DE JANEIRO



<h3>CONVENÇÕES</h3> <p>CIDADE VILA Povoado Estação </p> <p>Com agência postal..... </p> <p>" agência postal-telegráfica..... </p> <p>" serviço rádio-telegráfico..... </p> <p>" serviço rádio-telegráfico de Ferrovias..... </p> <p>Rêde telegráfica..... </p> <p>Rêde telefônica..... </p> <p>Ferrovias Rodovias</p> <p>Bitola larga... Federal..... </p> <p>" corrente... Estadual..... </p> <p>" estreita... Municipal..... </p> <p>Rio e trecho navegável..... </p> <p>Porto para grandes embarcações..... </p> <p>" " pequenas embarcações..... </p> <p>Oceano, lago, lagoa e acude..... </p> <p>Aeroporto..... Linha aérea regular... </p> <p>Campo de pouso..... Correio Aéreo Nacional... </p> <p style="text-align: center;">Limites</p> <p>Internacional..... Intermunicipal..... </p> <p>Interestadual..... Interdistrital..... </p> <p>Estrada carroçável..... </p>		<h3>CARTOGRAMA DOS TRANSPORTES E COMUNICAÇÕES</h3> <p>MUNICÍPIO DE ITAQUARA</p> <p>ESTADO DA BAHIA</p> <div style="text-align: right;"> ESC. GRÁFICA </div>	
<h3>INFORMAÇÕES COMPLEMENTARES DO MUNICÍPIO</h3> <p>População.....</p> <p>Área em K² 1944-48... 250</p> <p>Densidade.....</p> <p>Ponto culminante.....</p>		<h3>DA SEDE MUNICIPAL</h3> <p>População.....</p> <p>Latitude..S..... 13° 27' 50"</p> <p>Longitude W.G..... 39° 55' 50"</p> <p>Altitude..... 562 m.</p>	
<p>ORGANIZADO E EXECUTADO EM DEZEMBRO DE 1949 PELO INSTITUTO CARTOGRÁFICO CANABRAVA BARREIROS RUA SENADOR DANTAS, 15-6º ANDAR-TEL. 42-6263-RIO DE JANEIRO</p>			



CONVENÇÕES

- | | | | | | | | |
|---|----------|-----------------------------|---|---------|---|---------|---|
| CIDADE | ● | VILA | ○ | Povoado | ○ | Estação | ■ |
| Com agência postal..... | ● | ○ | ○ | ○ | ○ | ○ | ○ |
| " agência postal-telegráfica..... | ● | ○ | ○ | ○ | ○ | ○ | ○ |
| " serviço rádio-telegráfico..... | ○ | ○ | ○ | ○ | ○ | ○ | ○ |
| " serviço rádio-telegráfico de Ferrovias..... | ○ | ○ | ○ | ○ | ○ | ○ | ○ |
| Rêde telegráfica..... | + | + | + | + | + | + | + |
| Rêde telefônica..... | — | — | — | — | — | — | — |
| Ferrovias | Rodovias | | | | | | |
| Bitola larga..... | — | Federal..... | — | — | — | — | — |
| " corrente..... | — | Estadual..... | — | — | — | — | — |
| " estreita..... | — | Municipal..... | — | — | — | — | — |
| Rio e trecho navegável..... | | | | | | | |
| Porto para grandes embarcações..... | | | | | | | |
| " " pequenas embarcações..... | | | | | | | |
| Oceano, lago, lagoa e açude..... | | | | | | | |
| Aeroporto..... | ✈ | Linha aérea regular... | — | — | — | — | — |
| Campo de pouso..... | ✈ | Correio Aéreo Nacional..... | — | — | — | — | — |
| Limites | | | | | | | |
| Internacional..... | — | Intermunicipal..... | — | — | — | — | — |
| Interestadual..... | — | Interdistrital..... | — | — | — | — | — |
| Estrada carroçavel..... | — | — | — | — | — | — | — |

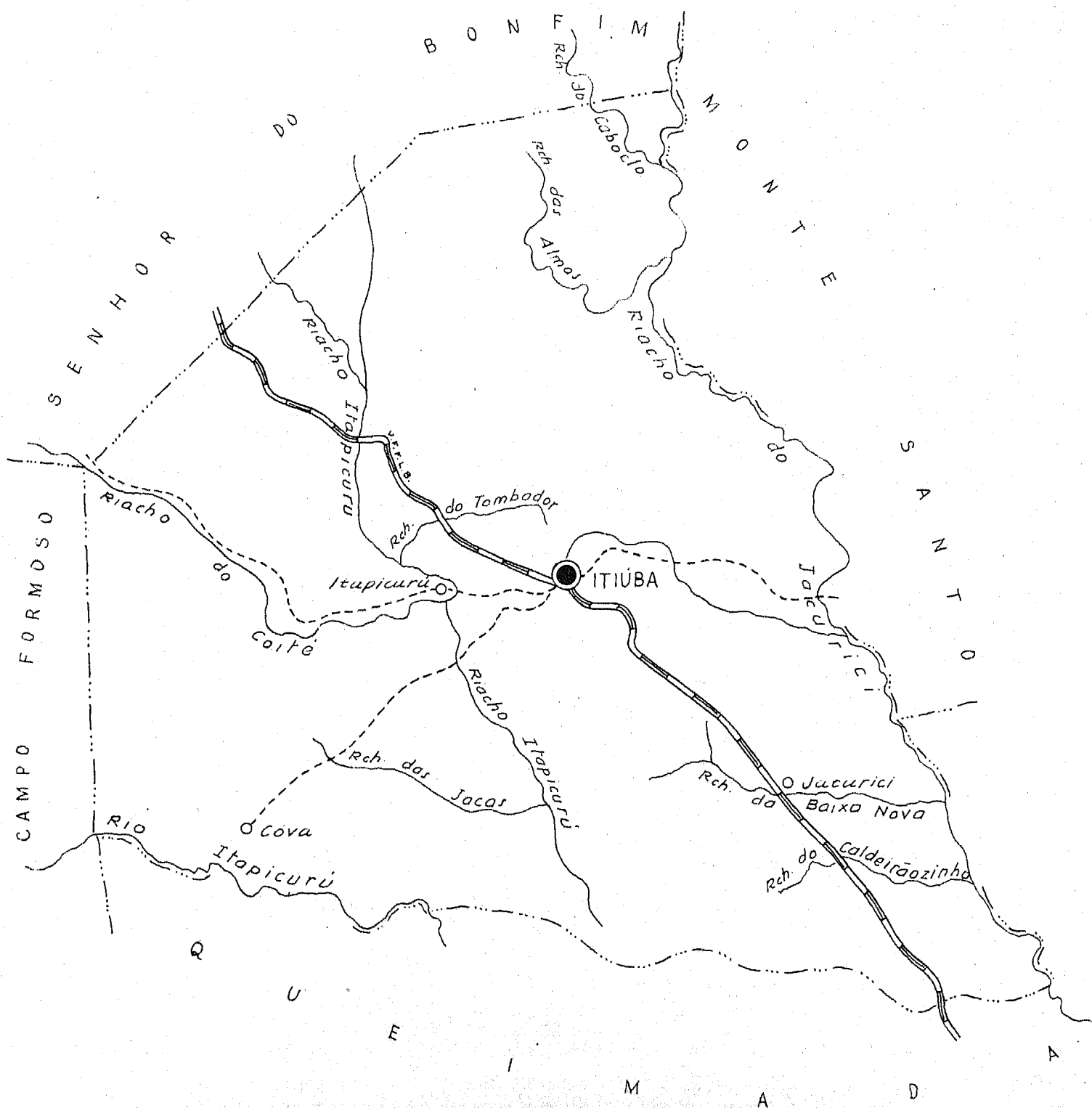
CARTOGRAMA dos TRANSPORTES e COMUNICAÇÕES

MUNICÍPIO DE ITIRUSSU
ESTADO DA BAHIA



INFORMAÇÕES DO MUNICÍPIO		COMPLEMENTARES DA SEDE MUNICIPAL	
População.....	1	População.....	1
Área em K ² 1944-48... 300	1	Latitude... S..... 13° 29' 30"	1
Densidade.....	1	Longitude W.G.... 40° 07' 30"	1
Ponto culminante.....	1	Altitude..... 800 m	1

ORGANIZADO E EXECUTADO EM DEZEMBRO DE 1949 PELO
INSTITUTO CARTOGRÁFICO CANABRAVA BARREIROS
RUA SENADOR DANTAS, 15-6º ANDAR-TEL. 42-5263-RIO DE JANEIRO



CONVENÇÕES

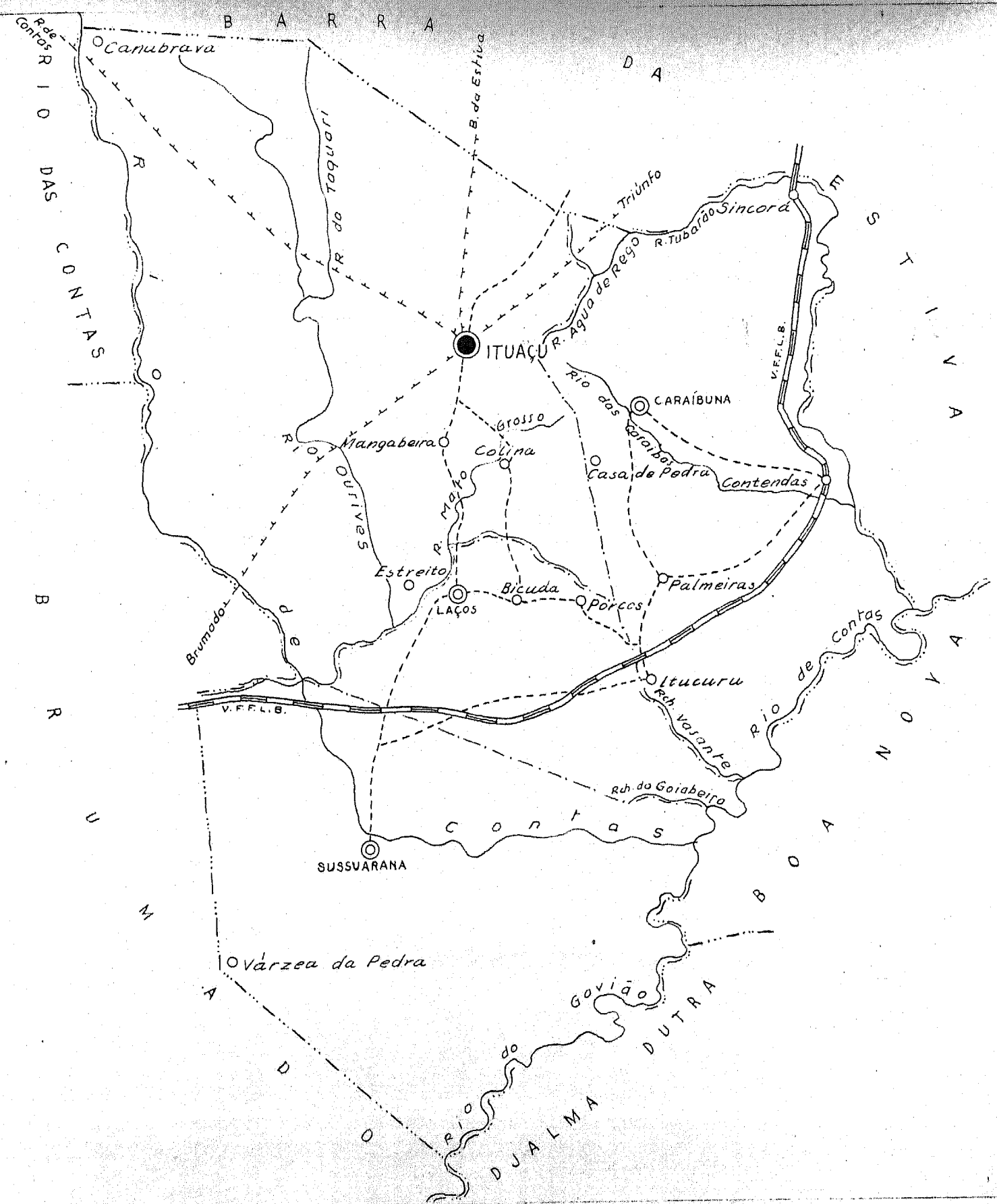
- CIDADE (●) VILA (○) Povoado (◐) Estação (⊙)
- Com agência postal..... (●)
- " agência postal-telegráfica..... (●)
- " serviço rádio-telegráfico..... (●)
- " serviço rádio-telegráfico de Ferrovias..... (●)
- Rêde telegráfica..... (---)
- Rêde telefônica..... (---)
- Ferrovias Rodovias
- Bitola larga..... Federal..... (---)
- " corrente..... Estadual..... (---)
- " estreita..... Municipal..... (---)
- Rio e trecho navegável..... (---)
- Porto para grandes embarcações..... (■)
- " " pequenas embarcações..... (■)
- Oceano, lago, lagoa e acude..... (---)
- Aeroporto..... (✈) Linha aérea regular..... (---)
- Campo de pouso..... (✈) Correio Aéreo Nacional..... (---)
- Limites
- Internacional..... (---) Intermunicipal..... (---)
- Interestadual..... (---) Interdistrital..... (---)
- Estrada carroçável..... (---)

CARTOGRAMA DOS TRANSPORTES E COMUNICAÇÕES
MUNICÍPIO DE ITIÚBA
ESTADO DA BAHIA

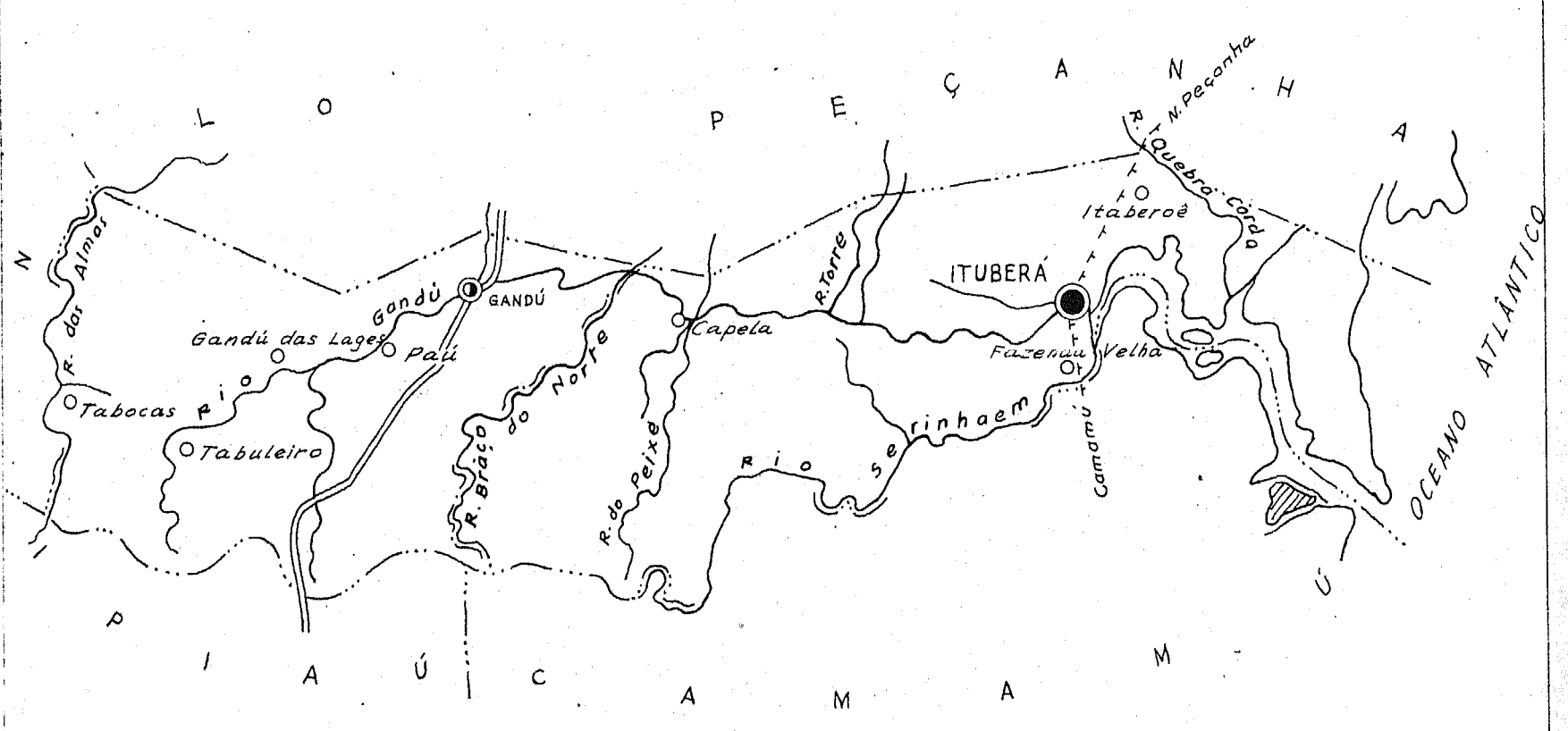
ESC. GRÁFICA
3K

INFORMAÇÕES DO MUNICÍPIO	COMPLEMENTARES DA SEDE MUNICIPAL
População.....	População.....
Área em K ² 1944-48... 1.570	Latitude S..... 10° 41' 58",4
Densidade.....	Longitude W.G..... 39° 51' 07",1
Ponto culminante.....	Altitude..... 376 m.

ORGANIZADO E EXECUTADO EM DEZEMBRO DE 1949 PELO
 INSTITUTO CARTOGRÁFICO CANABRAVA BARREIROS
 RUA SENADOR DANTAS, 15-6º ANDAR-TEL. 42-6263-RIO DE JANEIRO



<h3>CONVENÇÕES</h3> <p>CIDADE VILA Povoado Estação </p> <p>Com agência postal..... </p> <p>" agência postal-telegráfica..... </p> <p>" serviço rádio-telegráfico..... </p> <p>" serviço rádio-telegráfico de Ferrovias..... </p> <p>Rede telegráfica..... </p> <p>Rede telefônica..... </p> <p>Ferrovias..... Rodovias</p> <p>Bitola larga..... Federal..... </p> <p>" corrente..... Estadual..... </p> <p>" estreita..... Municipal..... </p> <p>Rio e trecho navegável..... </p> <p>Porto para grandes embarcações..... </p> <p>" " pequenas embarcações..... </p> <p>Oceano, lago, lagoa e acude..... </p> <p>Aeroporto..... Linha aérea regular..... </p> <p>Campo de pouso..... Correio Aéreo Nacional..... </p> <p>Limites</p> <p>Internacional..... Intermunicipal..... </p> <p>Interestadual..... Interdistrital..... </p> <p>Estrada carroçável..... </p>		<h3>CARTOGRAMA DAS TRANSPORTES E COMUNICAÇÕES</h3> <p>MUNICÍPIO DE ITUAÇU</p> <p>ESTADO DA BAHIA</p> <p>ESC. GRÁFICA 2Ks.</p>	
<h3>INFORMAÇÕES DO MUNICÍPIO</h3> <p>População.....</p> <p>Área em K² 1944-48... 3.085</p> <p>Densidade.....</p> <p>Ponto culminante.....</p>		<h3>COMPLEMENTARES DA SEDE MUNICIPAL</h3> <p>População.....</p> <p>Latitude S..... 13° 48' 56",4</p> <p>Longitude W.G..... 41° 17' 52",6</p> <p>Altitude..... 555 m.</p>	
<p>ORGANIZADO E EXECUTADO EM DEZEMBRO DE 1949 PELO INSTITUTO CARTOGRAFICO CANABRAVA BARREIROS RUA SENADOR DANTAS, 15-6º ANDAR-TEL. 42-5263-RIO DE JANEIRO</p>			



CONVENÇÕES

- | | | | | | | | |
|---|---|------|---|---------|---|---------|---------|
| CIDADE | ● | VILA | ○ | Povoado | ○ | Estação | ■ |
| Com agência postal..... | ● | | ○ | | ○ | | ■ |
| " agência postal-telegráfica..... | ● | | ○ | | ○ | | ■ |
| " serviço rádio-telegráfico..... | ● | | ○ | | ○ | | ■ |
| " serviço rádio-telegráfico de Ferrovias..... | ● | | ○ | | ○ | | ■ |
| Rêde telegráfica..... | | | | | | | ---+--- |
| Rêde telefônica..... | | | | | | | ---+--- |
| Ferrovias | | | | | | | |
| Rodovias | | | | | | | |
| Bitola larga..... | | | | | | | ---+--- |
| " corrente..... | | | | | | | ---+--- |
| " estreita..... | | | | | | | ---+--- |
| Rio e trecho navegavel..... | | | | | | | ---+--- |
| Pôrto para grandes embarcações..... | | | | | | | ---+--- |
| " " pequenas embarcações..... | | | | | | | ---+--- |
| Oceano, lago, lagoa e açude..... | | | | | | | ---+--- |
| Aeroporto..... | | | | | | | ---+--- |
| Linha aérea regular..... | | | | | | | ---+--- |
| Campo de pouso..... | | | | | | | ---+--- |
| Carreio Aéreo Nacional..... | | | | | | | ---+--- |
| Limites | | | | | | | |
| Internacional..... | | | | | | | ---+--- |
| Intermunicipal..... | | | | | | | ---+--- |
| Interestadual..... | | | | | | | ---+--- |
| Interdistrital..... | | | | | | | ---+--- |
| Estrada carroçavel..... | | | | | | | ---+--- |

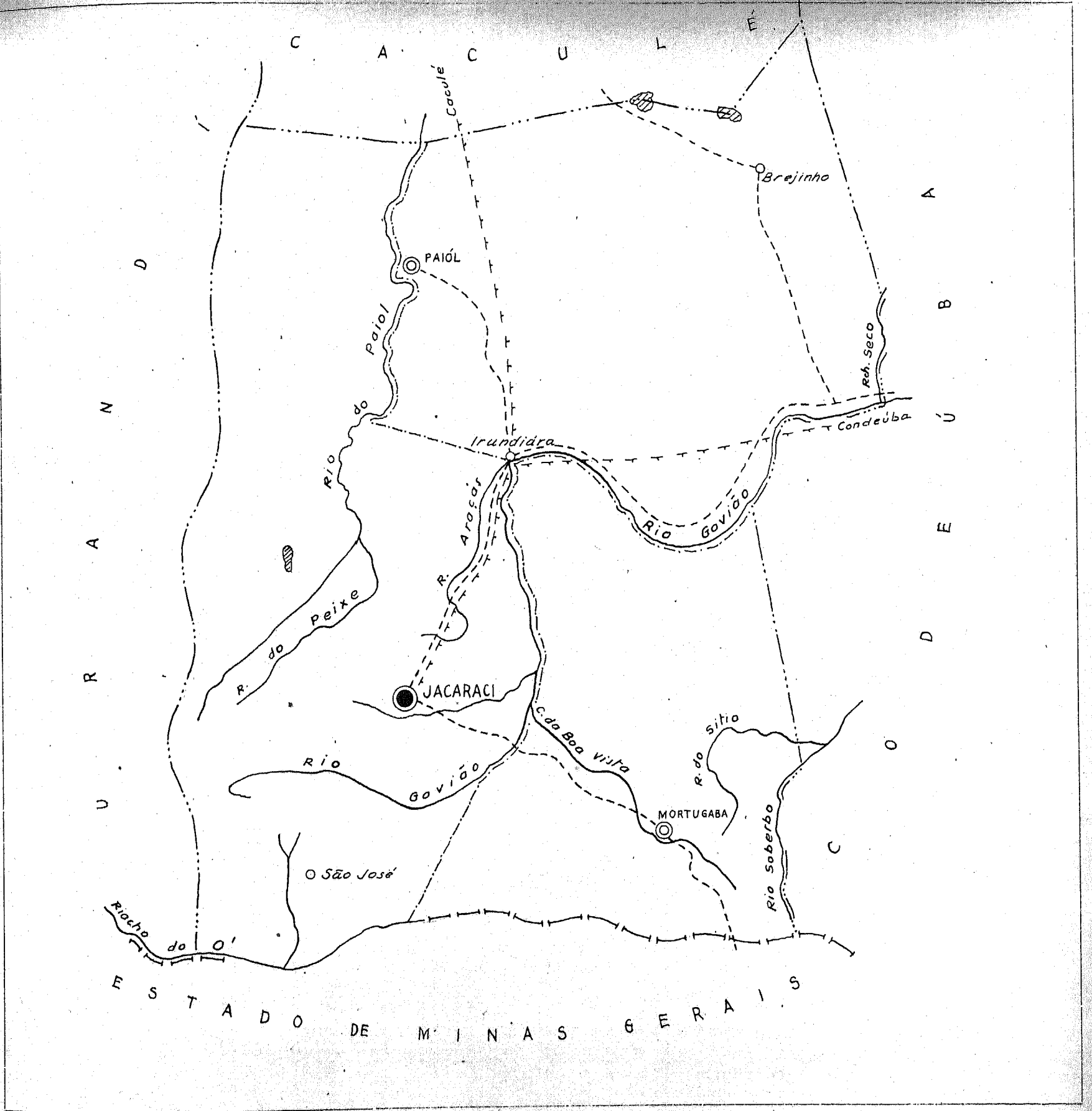
CARTOGRAMA DOS TRANSPORTES E COMUNICAÇÕES

MUNICIPIO DE ITUBERÁ
ESTADO DA BAHIA

ESC. GRÁFICA
8K

INFORMAÇÕES DO MUNICIPIO		COMPLEMENTARES DA SEDE MUNICIPAL	
População.....		População.....	
Área em K ² 1944-48... 1.002		Latitude S..... 13° 43' 55",3	
Densidade.....		Longitude W.G.... 39° 08' 50",5	
Ponto culminante.....		Altitude..... 380 m.	

ORGANIZADO E EXECUTADO EM DEZEMBRO DE 1949 PELO
INSTITUTO CARTOGRÁFICO CANABRAVA BARREIROS
RUA SENADOR DANTAS, 15-6º ANDAR-TEL. 42-6263-RIO DE JANEIRO



CONVENÇÕES

CIDADE	●	VILA	○	Povoado	○	Estação	■
Com agência postal	○		○		○		■
" agência postal-telegráfica	○		○		○		■
" serviço rádio-telegráfico	○		○		○		■
" serviço rádio-telegráfico de Ferrovias	○		○		○		■
Rede telegráfica	—+—+—+—+—						
Rede telefônica	—•—•—•—•—						
Ferrovias							
Rodovias							
Bitola larga	—+—+—+—+—						
" corrente	—•—•—•—•—						
" estreita	—+—+—+—+—						
Federal	—+—+—+—+—						
Estadual	—•—•—•—•—						
Municipal	—+—+—+—+—						
Rio e trecho navegavel	—•—•—•—•—						
Porto para grandes embarcações	—•—•—•—•—						
" " pequenas embarcações	—•—•—•—•—						
Oceano, lago, lagoa e acude	—•—•—•—•—						
Aeroporto	—•—•—•—•—						
Linha aérea regular	—•—•—•—•—						
Correio Aéreo Nacional	—•—•—•—•—						
Campo de pouso	—•—•—•—•—						
Limites							
Internacional	—+—+—+—+—						
Intermunicipal	—•—•—•—•—						
Interestadual	—+—+—+—+—						
Interdistrital	—•—•—•—•—						
Estrada carroçavel	—+—+—+—+—						

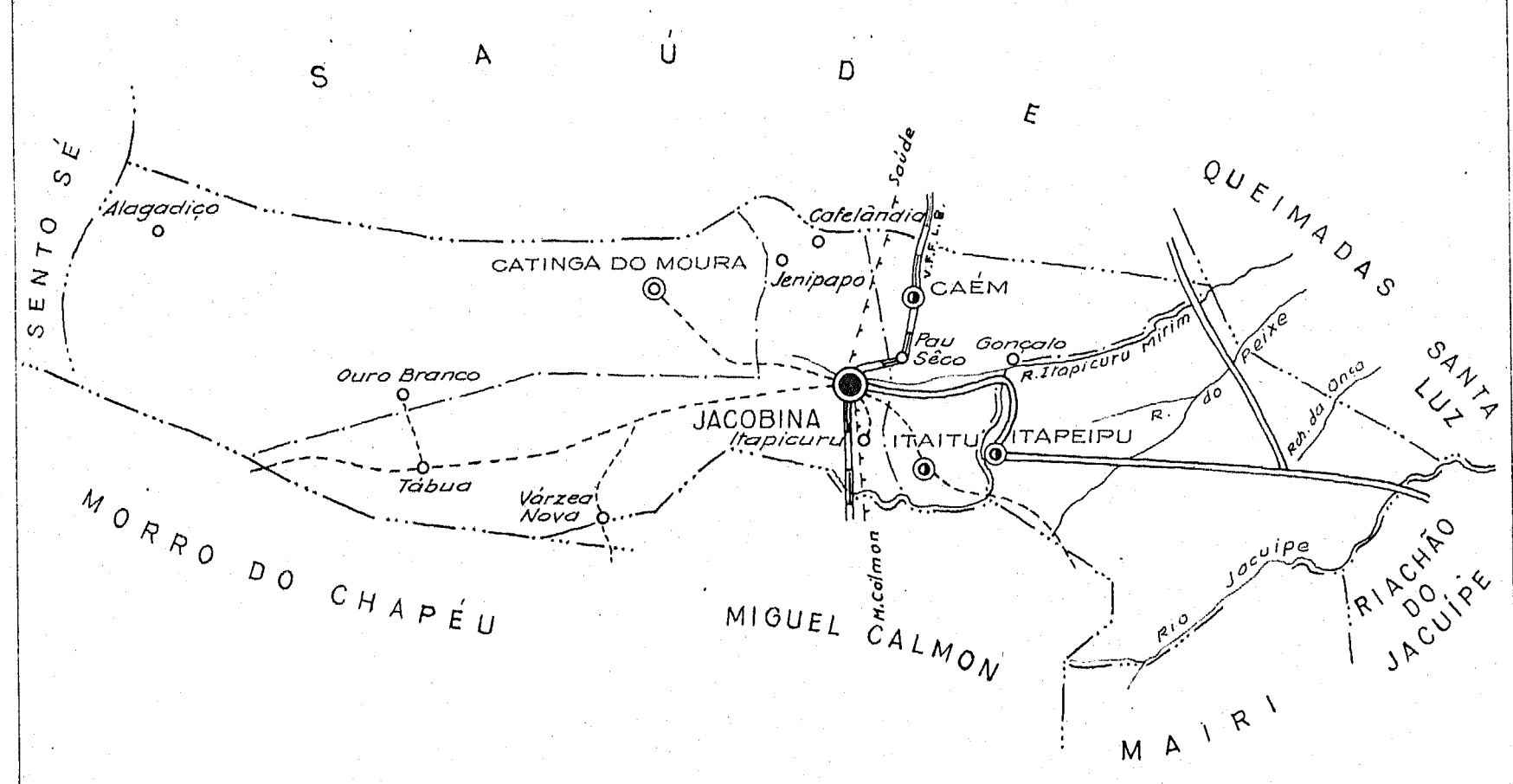
CARTOGRAMA dos TRANSPORTES E COMUNICAÇÕES

MUNICIPIO DE JACARACI
ESTADO DA BAHIA

ESC. GRÁFICA
4K

INFORMAÇÕES DO MUNICIPIO		COMPLEMENTARES DA SEDE MUNICIPAL	
População	2.194	População	2.194
Área em K ² 1944-48	2.194	Latitude S	14° 50' 37",0
Densidade		Longitude W.G.	42° 25' 52",9
Ponto culminante		Altitude	622 m.

ORGANIZADO E EXECUTADO EM DEZEMBRO DE 1949 PELO
INSTITUTO CARTOGRAFICO CANABRAVA BARREIROS
RUA SENADOR DANTAS, 15-6º ANDAR-TEL. 42-6263-RIO DE JANEIRO



CONVENÇÕES

CIDADE	VILA	Povoado	Estação
Com agência postal	agência postal-telegráfica	serviço rádio-telegráfico	serviço rádio-telegráfico de Ferrovias
Rêde telegráfica	Rêde telefônica	Ferrovias	Rodovias
Bitola larga	" corrente	" estreita	Rio e trecho navegavel
Pôrto para grandes embarcações	" pequenas embarcações	Oceano, lago, lagoa e acude	Aeroporto
Campos de pouso	Linhas aéreas regulares	Correio Aéreo Nacional	Limites
Internacional	Intermunicipal	Interestadual	Interdistrital
Estrada carroçavel			

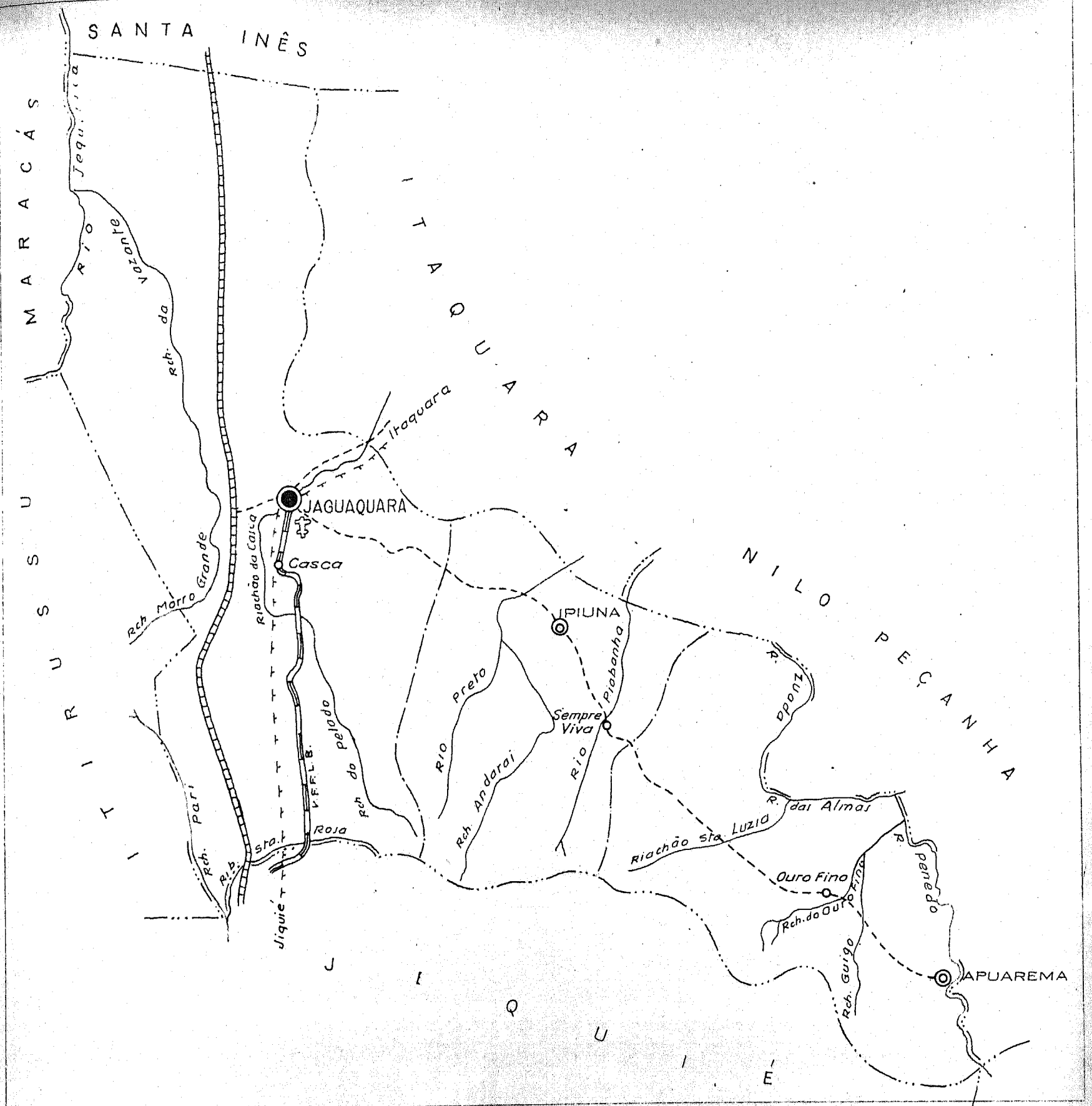
CARTOGRAMA DOS TRANSPORTES E COMUNICAÇÕES

MUNICÍPIO DE JACOBINA
ESTADO DA BAHIA



INFORMAÇÕES DO MUNICÍPIO	COMPLEMENTARES DA SEDE MUNICIPAL
População.....	População.....
Área em Km² 1944-48.. 7.028	Latitude S..... 11° 11' 08",5
Densidade.....	Longitude W.G..... 40° 31' 00",7
Ponto culminante.....	Altitude..... 470 m.

ORGANIZADO E EXECUTADO EM DEZEMBRO DE 1949 PELO
 INSTITUTO CARTOGRÁFICO CANABRAVA BARREIROS
 RUA SENADOR DANTAS, 15-6º ANDAR-TEL. 42-6263-RIO DE JANEIRO



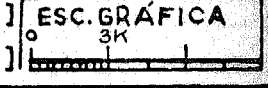
CONVENÇÕES

CIDADE	●	VILA	○	Povoado	○	Estação	○
Com agência postal	●						
" agência postal-telegráfica	●	○	○	○	○	○	○
" serviço rádio-telegráfico	○	○	○	○	○	○	○
" serviço rádio-telegráfico de Ferrovias	○	○	○	○	○	○	○
Rede telegráfica	- - - - -						
Rede telefônica	- - - - -						
Ferrovias	- - - - -						
Bitola larga	- - - - -			Federal			
" corrente	- - - - -			Estadual			
" estreita	- - - - -			Municipal			
Rio e trecho navegável	[Symbol]						
Porto para grandes embarcações	[Symbol]						
" pequenas embarcações	[Symbol]						
Oceano, lago, lagoa e acude	[Symbol]						
Aeroporto	[Symbol]						
Linha aérea regular	[Symbol]						
Correio Aéreo Nacional	[Symbol]						
Campos de pouso	[Symbol]						
Limites							
Internacional	- - - - -			Intermunicipal			
Interestadual	- - - - -			Interdistrital			
Estrada carroçável	- - - - -						

CARTOGRAMA DOS TRANSPORTES E COMUNICAÇÕES

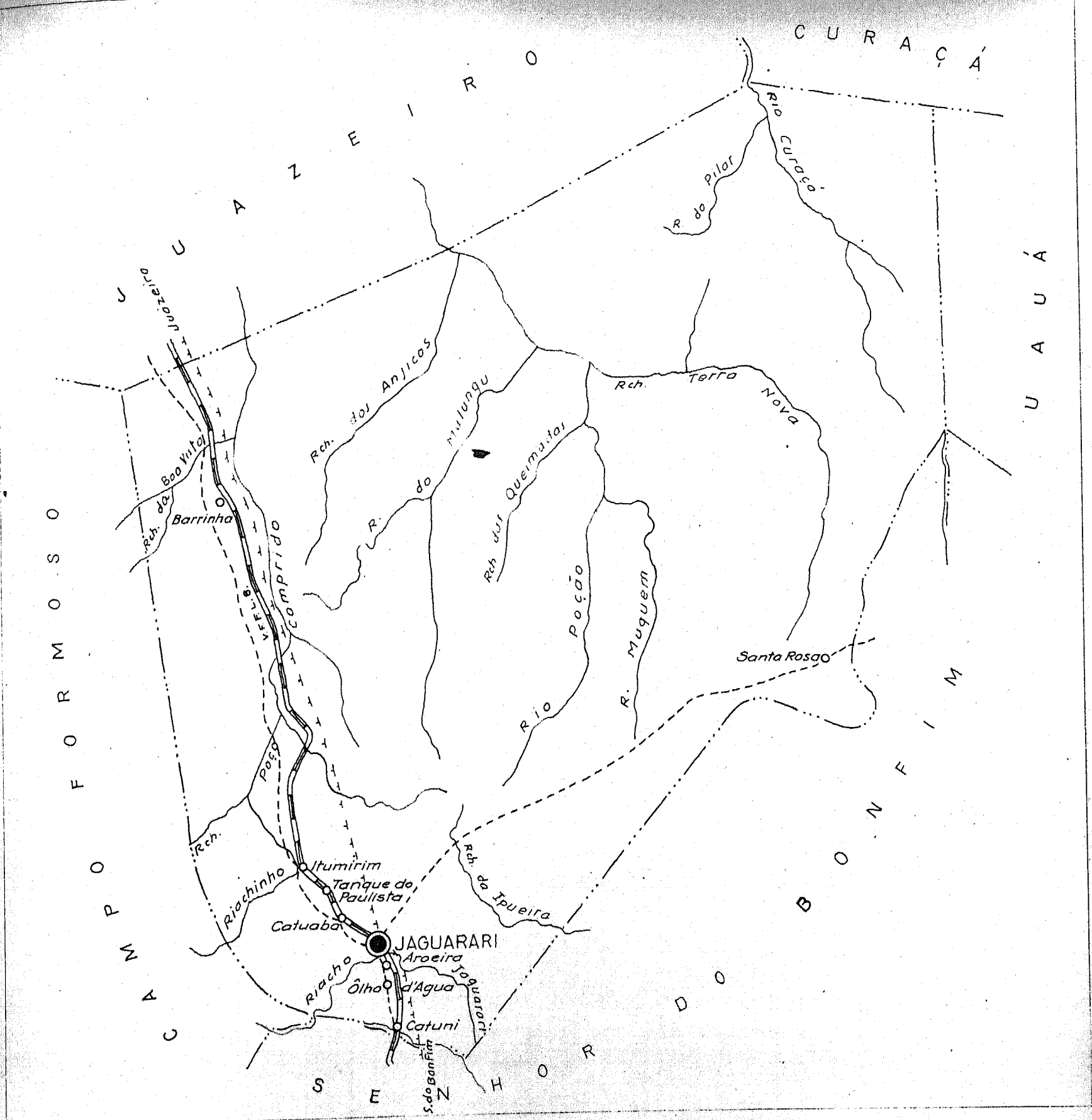
MUNICÍPIO DE JAGUAQUARA

ESTADO DA BAHIA



INFORMAÇÕES DO MUNICÍPIO	COMPLEMENTARES DA SEDE MUNICIPAL
População.....	População.....
Área em K ² 1944-48... 1.243	Latitude S..... 13° 31' 48", 1
Densidade.....	Longitude W.G..... 39° 58' 15", 5
Ponto culminante.....	Altitude..... 620m.

ORGANIZADO E EXECUTADO EM DEZEMBRO DE 1949 PELO
 INSTITUTO CARTOGRÁFICO CANABRAVA BARREIROS
 RUA SENADOR DANTAS, 15-6º ANDAR-TEL. 42-6263-RIO DE JANEIRO



CONVENÇÕES

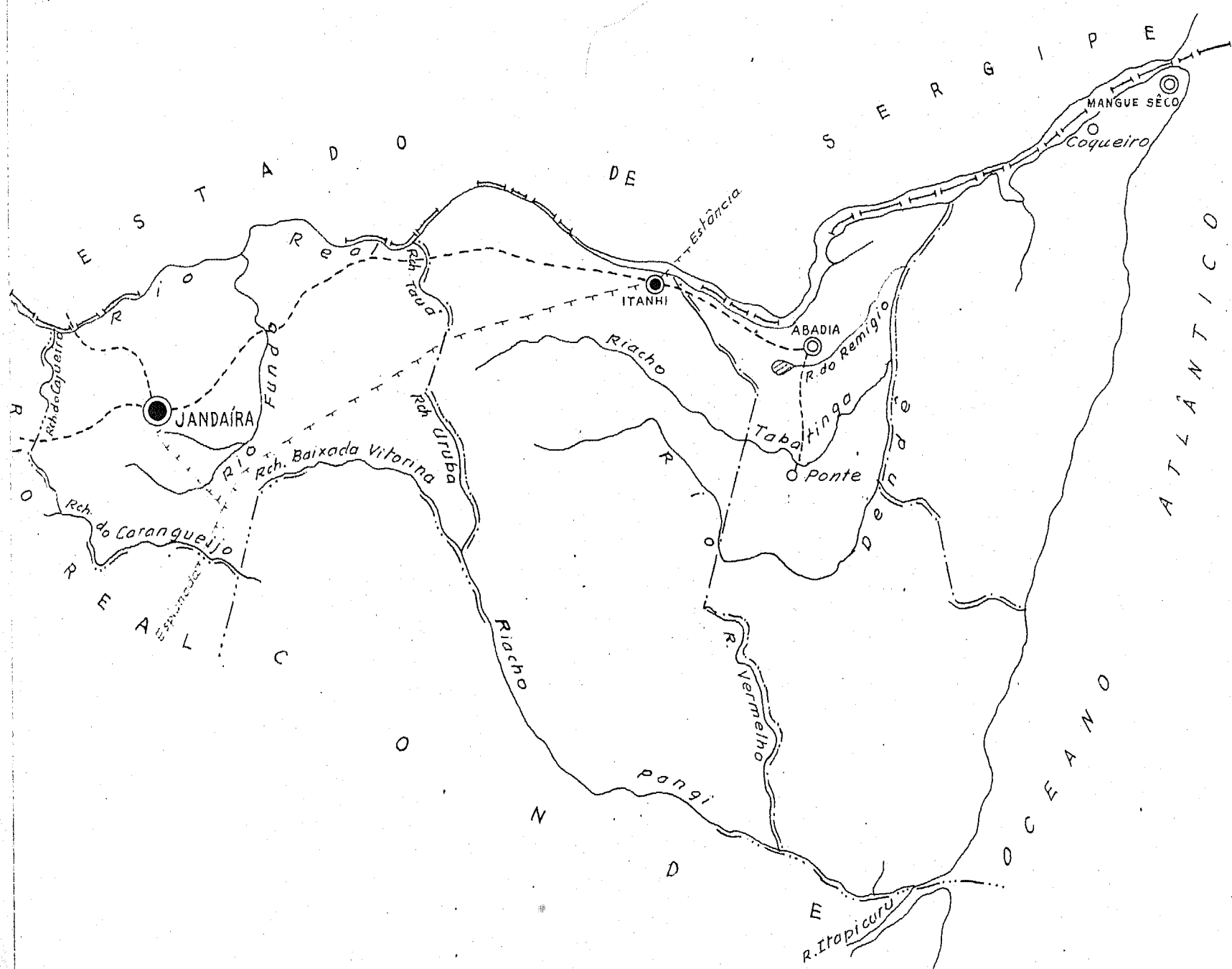
- CIDADE VILA Povoado Estação
- Com agência postal.....
- " agência postal-telegráfica.....
- " serviço rádio-telegráfico.....
- " serviço rádio-telegráfico de Ferrovias.....
- Rêde telegráfica.....
- Rêde telefônica.....
- Ferrovias.....
- Rodovias.....
- Bitola larga..... Federal.....
- " corrente..... Estadual.....
- " estreita..... Municipal.....
- Rio e trecho navegavel.....
- Porto para grandes embarcações.....
- " " pequenas embarcações.....
- Oceano, lago, lagoa e acude.....
- Aeroporto..... Linha aérea regular.....
- Campo de pouso..... Correio Aéreo Nacional.....
- Limites
- Internacional..... Intermunicipal.....
- Interestadual..... Interdistrital.....
- Estrada carroçavel.....

CARTOGRAMA DOS TRANSPORTES E COMUNICAÇÕES
MUNICÍPIO DE JAGUARARI
ESTADO DA BAHIA

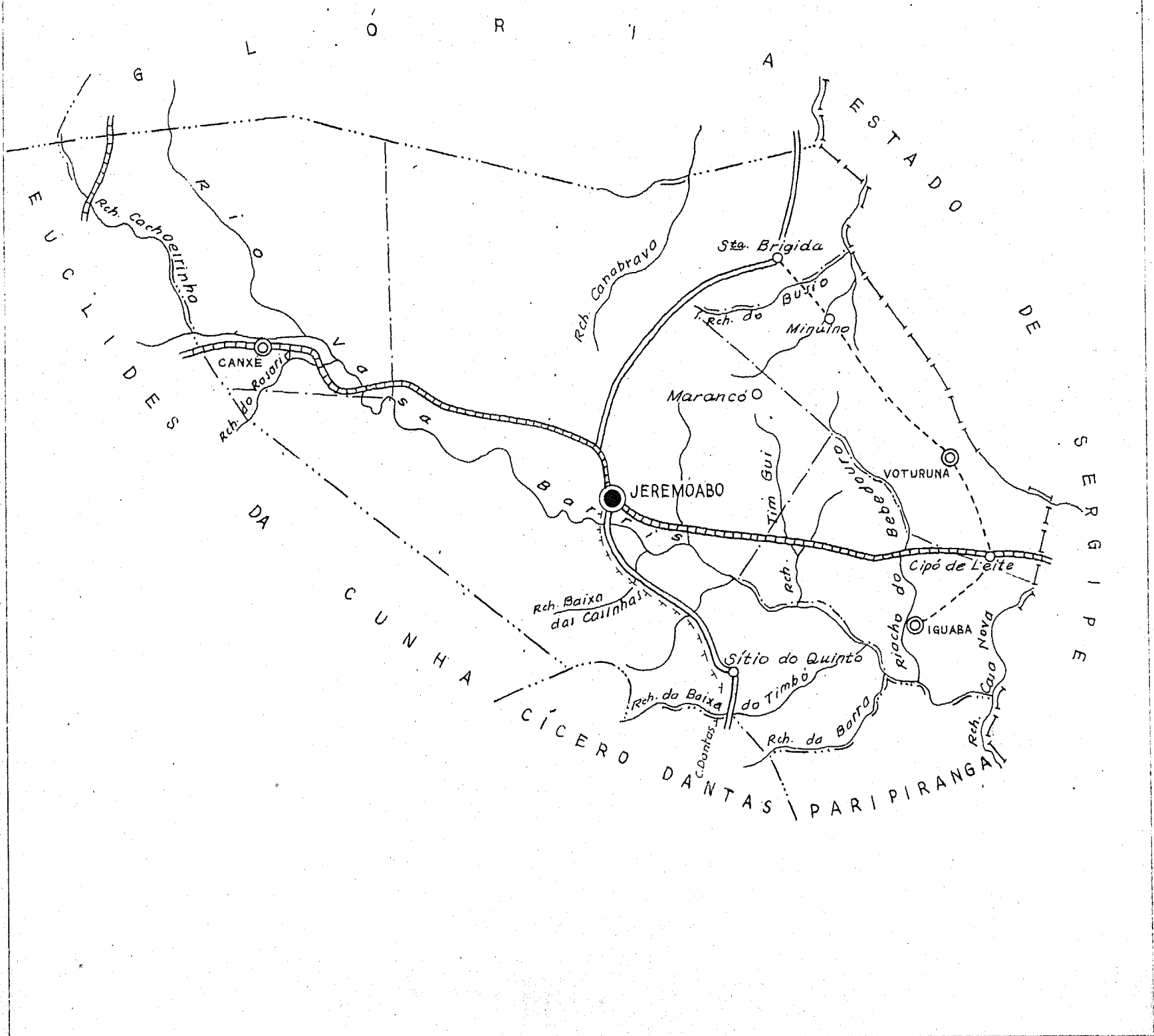


INFORMAÇÕES DO MUNICÍPIO		COMPLEMENTARES DA SEDE MUNICIPAL	
População.....		População.....	
Área em K ² 1944-48... 2.032		Latitude S..... 10° 15' 37", 7	
Densidade.....		Longitude W.G.... 40° 11' 44", 9	
Ponto culminante.....		Altitude..... 665 m.	

ORGANIZADO E EXECUTADO EM DEZEMBRO DE 1949 PELO
INSTITUTO CARTOGRÁFICO CANABRAVA BARREIROS
 RUA SENADOR DANTAS, 15-6º ANDAR-TEL. 42-6263-RIO DE JANEIRO



CONVENÇÕES		CARTOGRAMA DOS TRANSPORTES E COMUNICAÇÕES	
CIDADE (●) VILA (○) Povoados e Estação (⊙)	CIDADE (●) VILA (○) Povoados (⊙)	MUNICÍPIO DE JANDAÍRA	ESTADO DA BAHIA
Com agência postal.....	Com agência postal.....	ESC. GRÁFICA 3K5	
" agência postal-telegráfica.....	" agência postal-telegráfica.....	INFORMAÇÕES DO MUNICÍPIO	
" serviço rádio-telegráfico.....	" serviço rádio-telegráfico.....	População.....	COMPLEMENTARES DA SEDE MUNICIPAL
" serviço rádio-telegráfico de Ferrovias.....	" serviço rádio-telegráfico de Ferrovias.....	Área em K ² 1944-48... 782	População.....
Rêde telegráfica.....	Rêde telegráfica.....	Densidade.....	Latitude S..... 11° 34' 13"
Rêde telefônica.....	Rêde telefônica.....	Ponto culminante.....	Longitude W.G..... 37° 48' 44"
Ferrovias	Rodovias		Altitude..... 110m.
Bitola larga.....	Federal.....		
" corrente.....	Estadual.....		
" estreita.....	Municipal.....		
Rio e trecho navegável.....			
Porto para grandes embarcações.....			
" " pequenas embarcações.....			
Oceano, lago, lagoa e açude.....			
Aeroporto.....	Linha aérea regular.....		
Campo de pouso.....	Correio Aéreo Nacional.....		
Limites			
Internacional.....	Intermunicipal.....		
Interestadual.....	Interdistrital.....		
Estrada carroçavel.....			
ORGANIZADO E EXECUTADO EM DEZEMBRO DE 1949 PELO INSTITUTO CARTOGRAFICO CANABRAVA BARREIROS RUA SENADOR DANTAS, 13 - GRANDIO - TEL. 41-0253 - RIO DE JANEIRO			



CONVENÇÕES

CIDADE	●	VILA	○	Povoado	◦	Estação	■
Com agência postal.....	●		○		◦		■
" agência postal-telegráfica.....	●	●	○	◦			■
" serviço rádio-telegráfico.....	●	●	○	◦			■
" serviço rádio-telegráfico de Ferrovias.....	●	●	○	◦			■
Rede telegráfica.....	+++++						
Rede telefônica.....	-----						
Ferrovias	Rodovias						
Bitola larga.....	Federal.....			-----			
" corrente.....	Estadual.....			-----			
" estreita.....	Municipal.....			-----			
Rio e trecho navegável.....	~~~~~						
Porto para grandes embarcações.....	■						
" " pequenas embarcações.....	■						
Oceano, lago, lagoa e açude.....	~~~~~						
Aeroporto.....	Linha aérea regular.....			-----			
Campo de pouso.....	Correio Aéreo Nacional.....			-----			
Limites							
Internacional.....	Intermunicipal.....			-----			
Interestadual.....	Interdistrital.....			-----			
Estrada carroçavel.....	-----						

CARTOGRAMA dos TRANSPORTES E COMUNICAÇÕES

MUNICÍPIO DE JEREMOABO

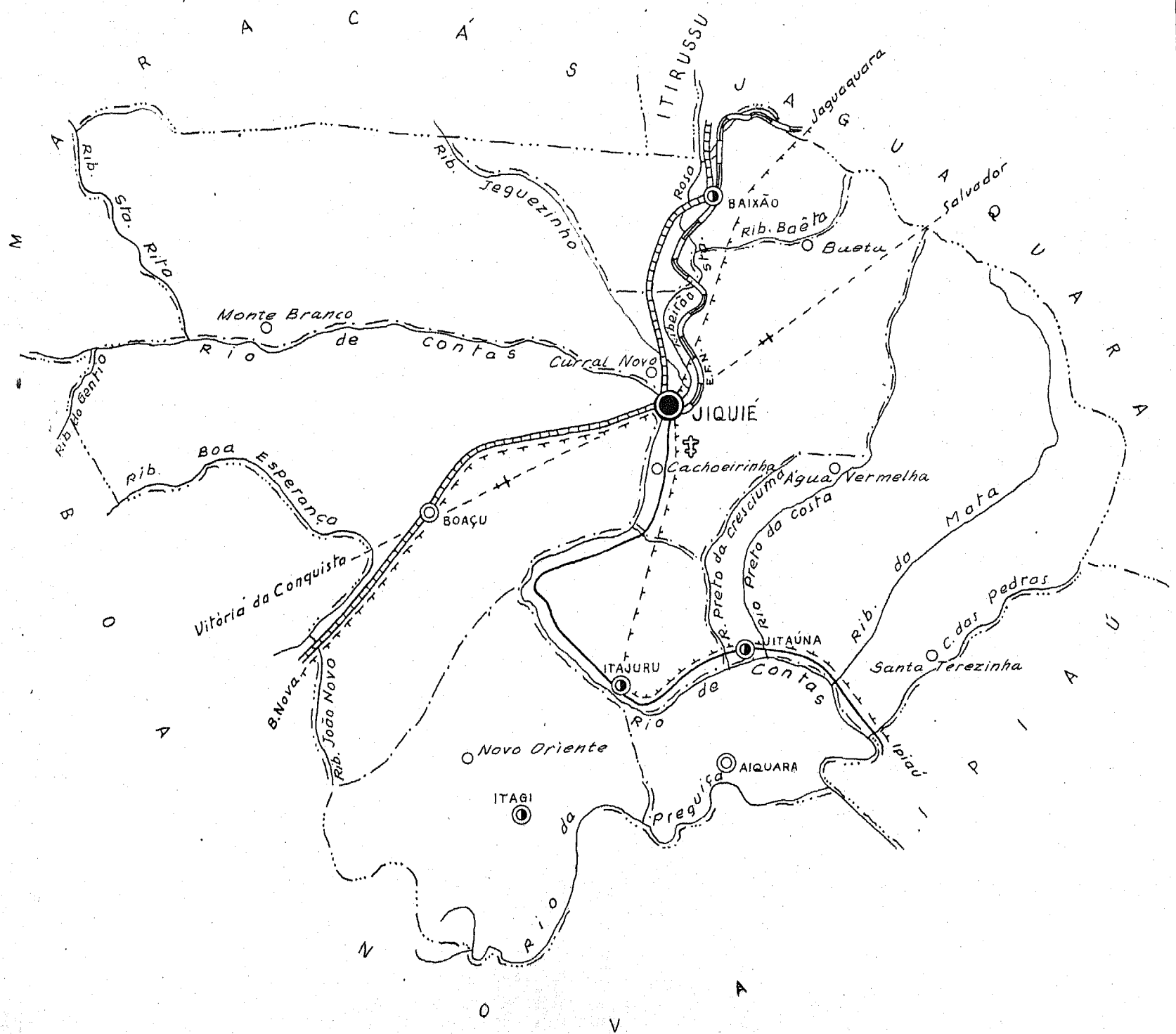
ESTADO DA BAHIA

ESC. GRÁFICA

3Ks.

INFORMAÇÕES DO MUNICÍPIO		COMPLEMENTARES DA SEDE MUNICIPAL	
População.....		População.....	
Área em K ² 1944-48..	10.103	Latitude..S.....	10° 04' 29",4
Densidade.....		Longitude W.G.....	38° 21' 02",5
Ponto culminante.....		Altitude.....	225 m.

ORGANIZADO E EXECUTADO EM DEZEMBRO DE 1949 PELO
 INSTITUTO CARTOGRÁFICO CANABRAVA BARREIROS
 RUA SENADOR DANTAS, 15-6º ANDAR-TEL. 42-6263-RIO DE JANEIRO



CONVENÇÕES

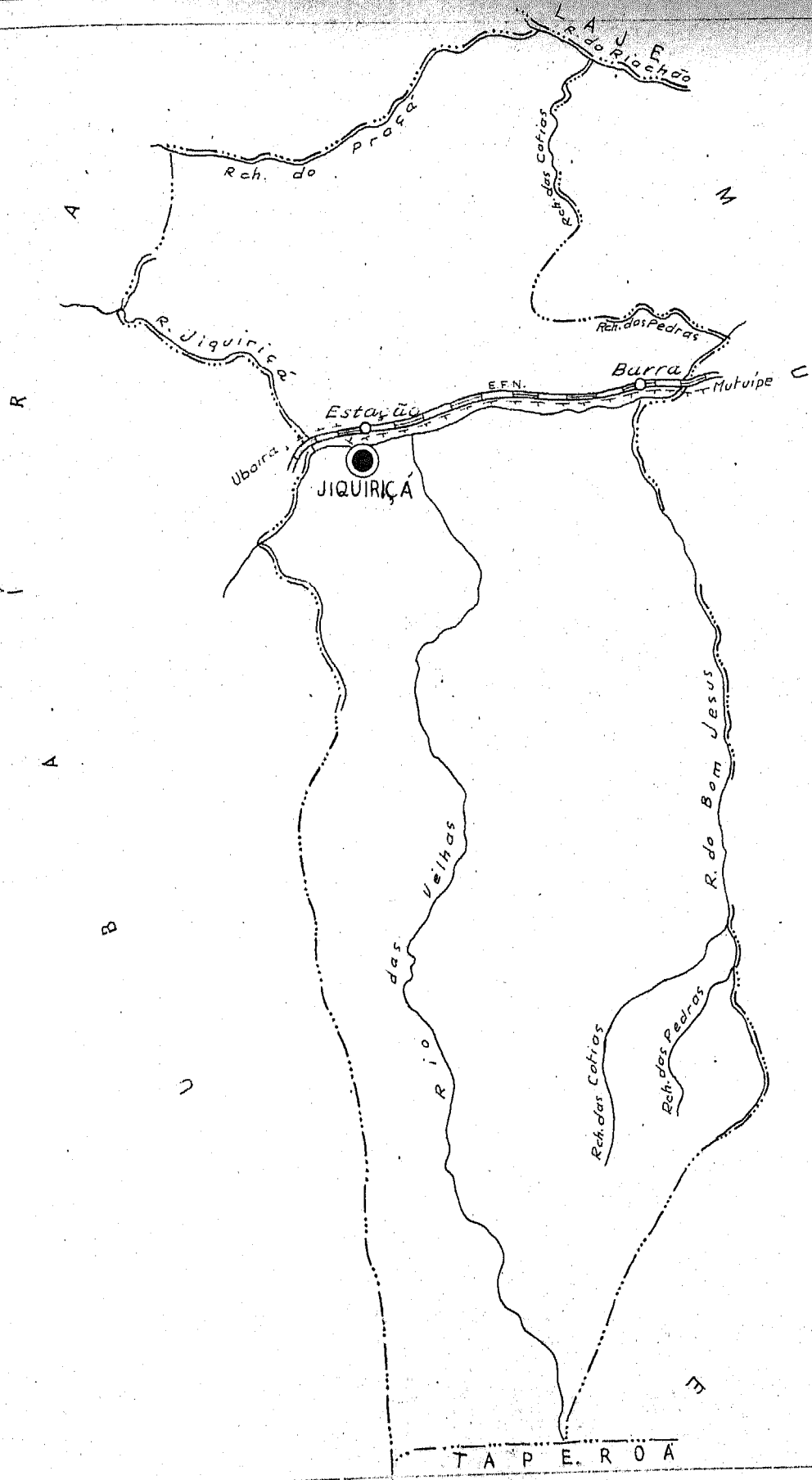
- | | | | | | | | |
|------------------------|-------|--------------------------------|-------|---------------------------|-------|--|-------|
| CIDADE | ● | VILA | ○ | Povoado | ○ | Estação | ● |
| Com agência postal | ○ | agência postal-telegráfica | ● | serviço rádio-telegráfico | ○ | serviço rádio-telegráfico de Ferrovias | ○ |
| Rêde telegráfica | —+—+— | Rêde telefônica | —•—•— | Ferrovias | —+—+— | Rodovias | —•—•— |
| Bitola larga | —+—+— | corrente | —•—•— | estreita | —+—+— | Federal | —+—+— |
| | —•—•— | | —+—+— | | —•—•— | Estadual | —•—•— |
| | —+—+— | | —•—•— | | —+—+— | Municipal | —•—•— |
| Rio e trecho navegavel | —•—•— | Porto para grandes embarcações | ▲ | pequenas embarcações | ▲ | Oceano, lago, lagoa e açude | —•—•— |
| Aeroporto | ✈ | Linha aérea regular | —+—+— | Correio Aéreo Nacional | ✈ | Limites | —•—•— |
| Campos de pouso | ✈ | Internacional | —+—+— | Intermunicipal | —•—•— | Interestadual | —+—+— |
| | —•—•— | | —+—+— | | —•—•— | Interdistrital | —+—+— |
| Estrada carroçavel | —•—•— | | —+—+— | | —•—•— | | —+—+— |

CARTOGRAMA DOS TRANSPORTES E COMUNICAÇÕES
MUNICÍPIO DE JIQUIÉ
ESTADO DA BAHIA



INFORMAÇÕES DO MUNICÍPIO	COMPLEMENTARES DA SEDE MUNICIPAL
População.....	População.....
Área em Km ² 1944-48... 3.501	Latitude S..... 13° 51' 50",5
Densidade.....	Longitude W.G.... 40° 04' 54",0
Ponto culminante.....	Altitude..... 190 m.

ORGANIZADO E EXECUTADO EM DEZEMBRO DE 1949 PELO
INSTITUTO CARTOGRÁFICO CANABRAVA BARREIROS
RUA SENADOR DANTAS, 15-6º ANDAR-TEL. 42-6263-RIO DE JANEIRO



T A P E R O Á

CONVENÇÕES

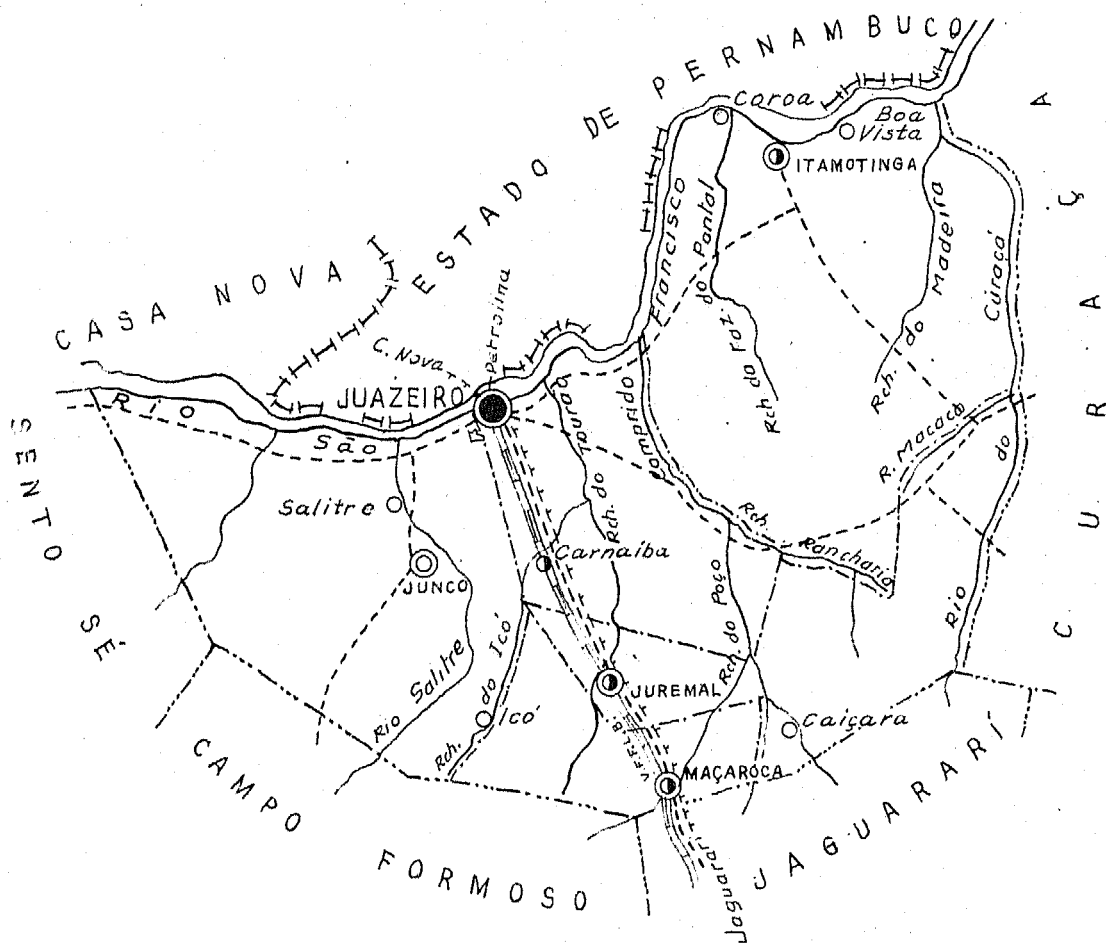
- CIDADE VILA Povoado Estação
- Com agência postal.....
- " agência postal-telegráfica.....
- " serviço rádio-telegráfico.....
- " serviço rádio-telegráfico de Ferrovias.....
- Rêde telegráfica.....
- Rêde telefônica.....
- Ferrovias Rodovias
- Bitola larga..... Federal.....
- " corrente..... Estadual.....
- " estreita..... Municipal.....
- Rio e trecho navegavel.....
- Porto para grandes embarcações.....
- " " pequenas embarcações.....
- Oceano, lago, lagoa e açude.....
- Aeroporto..... Linha aérea regular.....
- Campo de pouso..... Correio Aéreo Nacional.....
- Limites**
- Internacional..... Intermunicipal.....
- Interestadual..... Interdistrital.....
- Estrada carroçavel.....

CARTOGRAMA DOS TRANSPORTES E COMUNICAÇÕES
MUNICÍPIO DE JIQUIRIÇÁ
ESTADO DA BAHIA



INFORMAÇÕES DO MUNICÍPIO		COMPLEMENTARES DA SEDE MUNICIPAL	
População.....	359	População.....	
Área em K ² 1944-48.....	359	Latitude S.....	13° 14' 40"
Densidade.....		Longitude W.G.....	39° 35' 50"
Ponto culminante.....		Altitude.....	256 m.

ORGANIZADO E EXECUTADO EM DEZEMBRO DE 1949 PELO
 INSTITUTO CARTOGRAFICO CANABRAVA BARREIROS
 RUA SENADOR DANTAS, 15-6º ANDAR-TEL. 42-6263-RIO DE JANEIRO

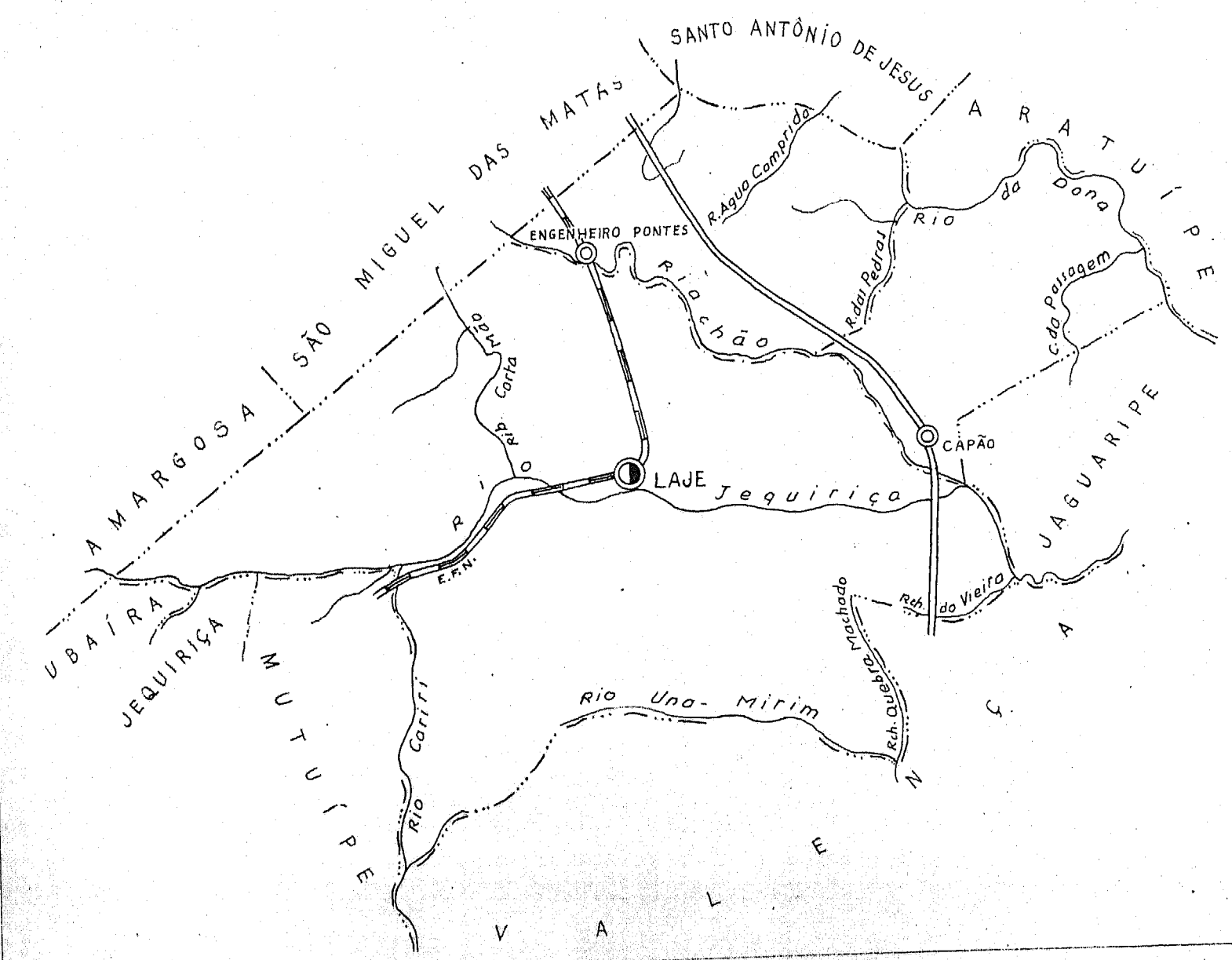


CONVENÇÕES		CARTOGRAMA DOS TRANSPORTES E COMUNICAÇÕES	
CIDADE	VILA	Povoado	Estação
Com agência postal.....	agência postal-telegráfica.....	serviço rádio-telegráfico.....	serviço rádio-telegráfico de Ferrovias.....
Rêde telegráfica.....	Rêde telefônica.....	Ferrovias	Rodovias
Bitola larga.....	corrente.....	estreita.....	Federal.....
Estadual.....	Municipal.....	Rio e trecho navegavel.....	Porto para grandes embarcações.....
pequenas embarcações.....	Oceano, lago, lagoa e açude.....	Aeroporto.....	Linha aérea regular.....
Correio Aéreo Nacional.....	Campos de pouso.....	Limites	
Internacional.....	Intermunicipal.....	Interestadual.....	Interdistrital.....
Estrada carroçavel.....	<p>ORGANIZADO E EXECUTADO EM DEZEMBRO DE 1949 PELO INSTITUTO CARTOGRAFICO CANABRAVA BARREIROS RUA SENADOR DANTAS, 15-6º ANDAR-TEL. 42-6263-RIO DE JANEIRO</p>		

ESC. GRÁFICA
10Ks.

MUNICÍPIO DE JUÁZEIRO
ESTADO DA BAHIA

INFORMAÇÕES DO MUNICÍPIO	COMPLEMENTARES DA SEDE MUNICIPAL
População.....	População.....
Área em K ² 1944-48... 6.868	Latitude S..... 9° 24' 38",1
Densidade.....	Longitude W.G..... 40° 30' 26",0
Ponto culminante.....	Altitude..... 372 m.



CONVENÇÕES

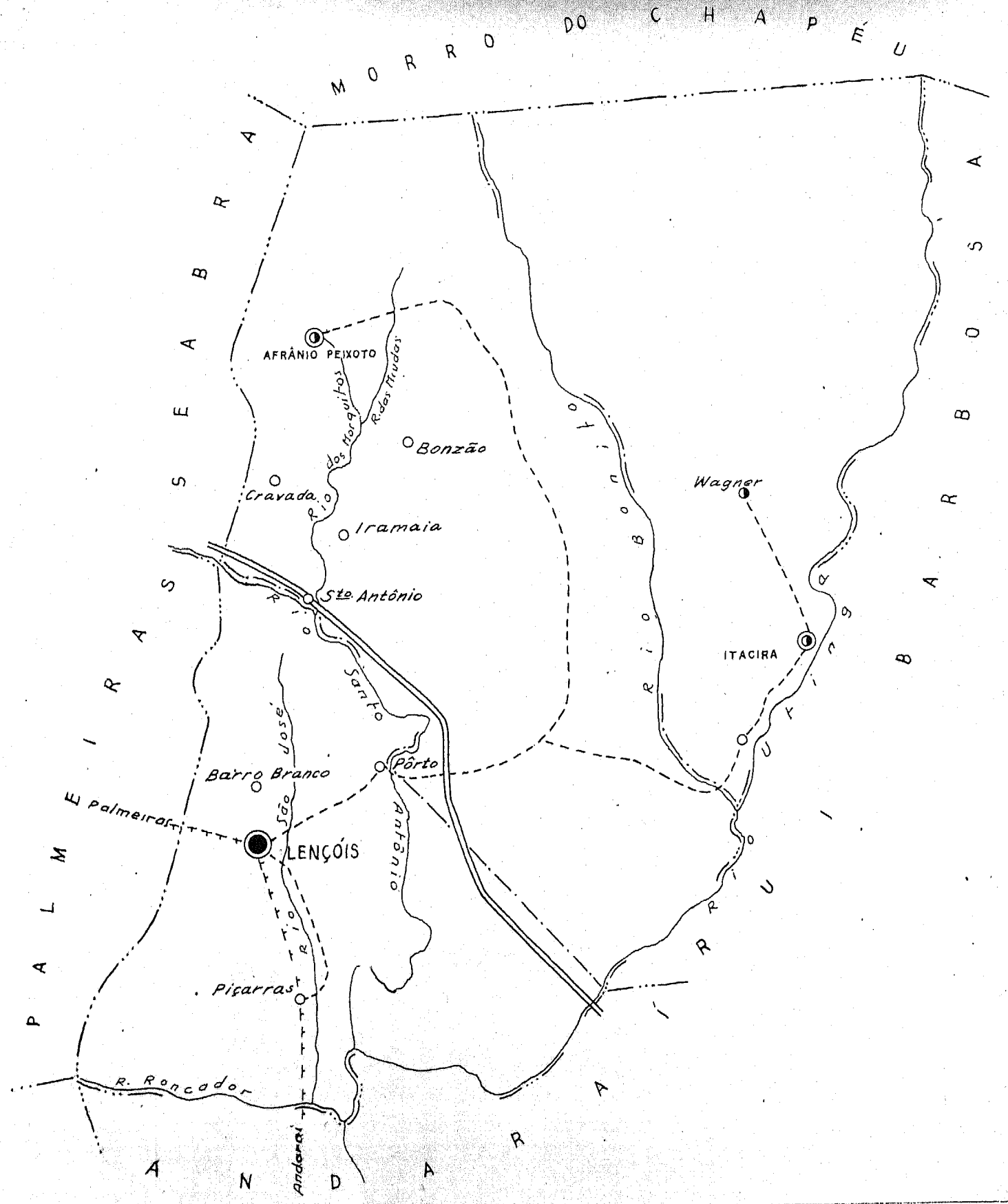
- CIDADE VILA Povoado Estação
- Com agência postal.....
- " agência postal-telegráfica.....
- " serviço rádio-telegráfico.....
- " serviço rádio-telegráfico de Ferrovias.....
- Rede telegráfica.....
- Rede telefônica.....
- Ferrovias Rodovias
- Bitola larga..... Federal.....
- " corrente..... Estadual.....
- " estreita..... Municipal.....
- Rio e trecho navegável.....
- Porto para grandes embarcações.....
- " " pequenas embarcações.....
- Oceano, lago, lagoa e acude.....
- Aeroporto..... Linha aérea regular.....
- Campo de pouso..... Correio Aéreo Nacional.....
- Limites
- Internacional..... Intermunicipal.....
- Interestadual..... Interdistrital.....
- Estrada carroçável.....

CARTOGRAMA DOS TRANSPORTES E COMUNICAÇÕES
MUNICÍPIO DE LAJE
ESTADO DA BAHIA



INFORMAÇÕES DO MUNICÍPIO	COMPLEMENTARES DA SEDE MUNICIPAL
População.....	1 População.....
Área em Km ² 1944-48... 566	1 Latitude... 13° 11' 20"
Densidade.....	1 Longitude W.G.... 39° 29' 00"
Ponto culminante.....	1 Altitude..... 165 m.

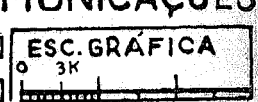
ORGANIZADO E EXECUTADO EM DEZEMBRO DE 1949 PELO
INSTITUTO CARTOGRÁFICO CANABRAVA BARREIROS
RUA SENADOR DANTAS, 15-6º ANDAR-TEL. 42-6263-RIO DE JANEIRO



CONVENÇÕES

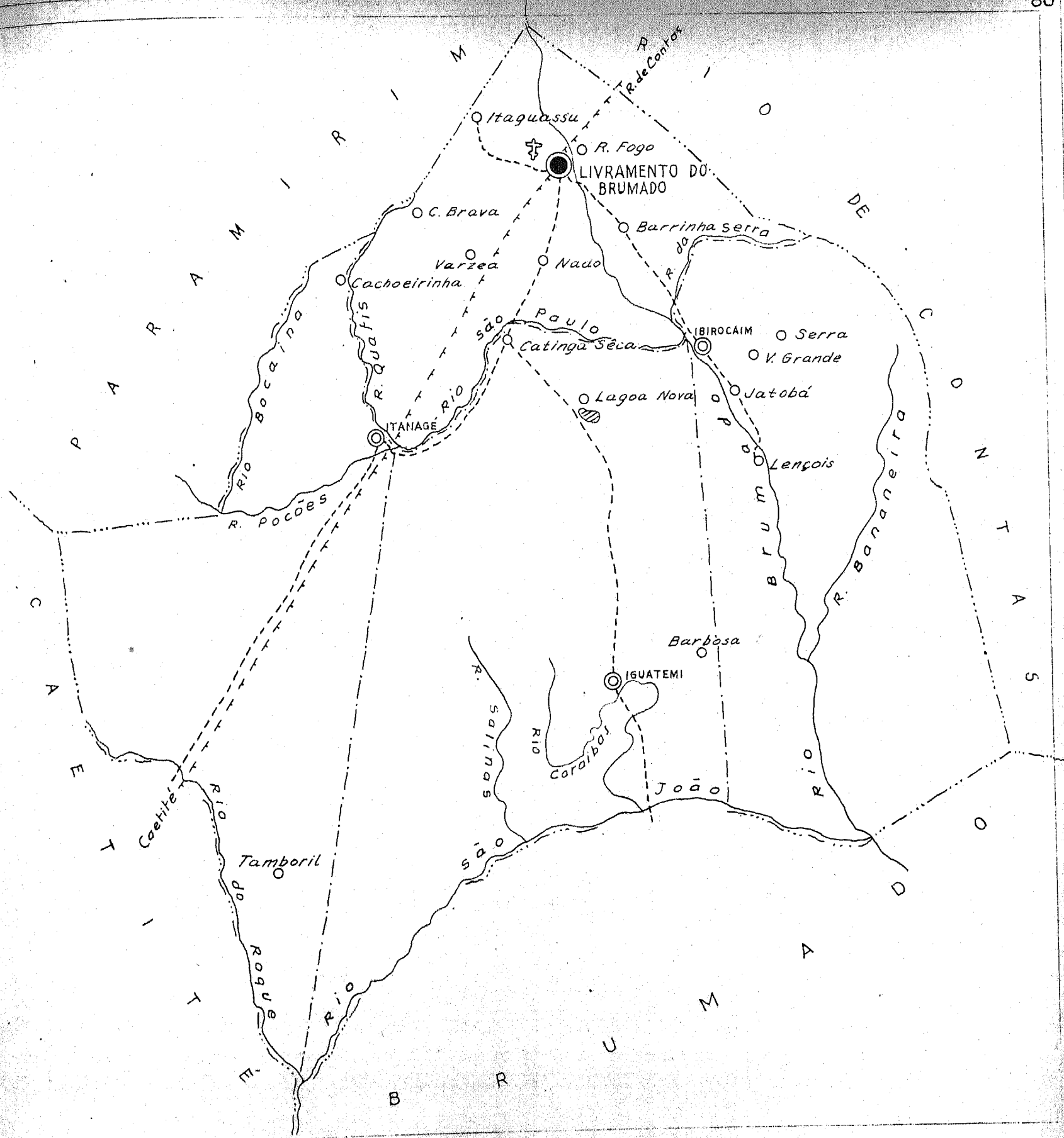
- CIDADE VILA Povoado Estação
- Com agência postal.....
- " agência postal-telegráfica.....
- " serviço rádio-telegráfico.....
- " serviço rádio-telegráfico de Ferrovias.....
- Rêde telegráfica.....
- Rêde telefônica.....
- Ferrovias.....
- Rodovias.....
- Bitola larga..... Federal.....
- " corrente..... Estadual.....
- " estreita..... Municipal.....
- Rio e trecho navegavel.....
- Pôrto para grandes embarcações.....
- " pequenas embarcações.....
- Oceano, lago, lagoa e acude.....
- Aeroporto..... Linha aérea regular.....
- Campo de pouso..... Correio Aéreo Nacional.....
- Limites**
- Internacional..... Intermunicipal.....
- Interestadual..... Interdistrital.....
- Estrada carroçavel.....

CARTOGRAMA DOS TRANSPORTES E COMUNICAÇÕES
MUNICÍPIO DE LENÇÓIS
ESTADO DA BAHIA



INFORMAÇÕES DO MUNICÍPIO		COMPLEMENTARES DA SEDE MUNICIPAL	
População.....		População.....	
Área em K ² 1944-48... 2.265		Latitude S..... 12° 33' 47",1	
Densidade.....		Longitude W.G..... 41° 23' 17",8	
Ponto culminante.....		Altitude..... 540 m.	

ORGANIZADO E EXECUTADO EM DEZEMBRO DE 1949 PELO
 INSTITUTO CARTOGRAFICO CANABRAVA BARREIROS
 RUA SENADOR DANTAS, 15-6º ANDAR-TEL. 42-6263-RIO DE JANEIRO




CONVENÇÕES

- CIDADE VILA Povoado Estação
- Com agência postal.....
- " agência postal-telegráfica.....
- " serviço rádio-telegráfico.....
- " serviço rádio-telegráfico de Ferrovias.....
- Rede telegráfica.....
- Rede telefônica.....
- Ferrovias Rodovias
- Bitola larga..... Federal.....
- " corrente..... Estadual.....
- " estreita..... Municipal.....
- Rio e trecho navegável.....
- Porto para grandes embarcações.....
- " " pequenas embarcações.....
- Oceano, lago, lagoa e açude.....
- Aeroporto..... Linha aérea regular.....
- Campo de pouso..... Correio Aéreo Nacional.....
- Limites**
- Internacional..... Intermunicipal.....
- Interestadual..... Interdistrital.....
- Estrada carroçável.....

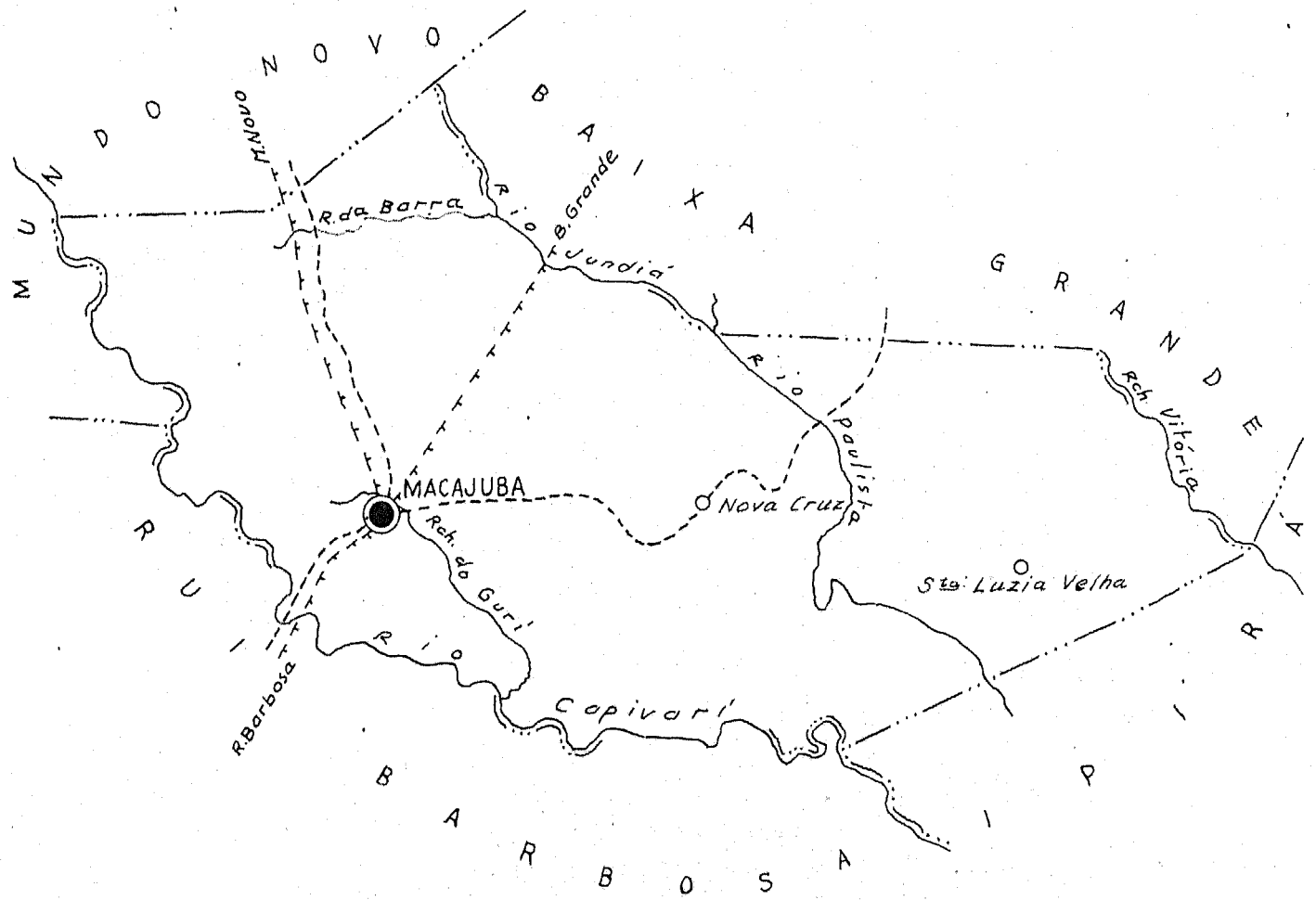
CARTOGRAMA dos TRANSPORTES E COMUNICAÇÕES

MUNICÍPIO DE LIVRAMENTO DO BRUMADO | ESC. GRÁFICA 2 Km. | ESTADO DA BAHIA

INFORMAÇÕES DO MUNICÍPIO		COMPLEMENTARES DA SEDE MUNICIPAL	
População.....		População.....	
Área em K ² 1944-48... 2.106		Latitude... 13° 39' 13", 9	
Densidade.....		Longitude W.G.... 41° 50' 37", 0	
Ponto culminante.....		Altitude..... 500 m.	



ORGANIZADO E EXECUTADO EM DEZEMBRO DE 1949 PELO INSTITUTO CARTOGRÁFICO CANABRAVA BARREIROS RUA SENADOR DANTAS, 15-6º ANDAR-TEL. 42-6263-RIO DE JANEIRO



CONVENÇÕES

- CIDADE VILA Povoado Estação
- Com agência postal.....
- " agência postal-telegráfica.....
- " serviço rádio-telegráfico.....
- " serviço rádio-telegráfico de Ferrovias.....
- Rêde telegráfica.....
- Rêde telefônica.....
- Ferrovias Rodovias
- Bitola larga... Federal.....
- " corrente... Estadual.....
- " estreita... Municipal.....
- Rio e trecho navegável.....
- Porto para grandes embarcações.....
- " " pequenas embarcações.....
- Oceano, lago, lagoa e acude.....
- Aeroporto..... Linha aérea regular.....
- Campo de pouso..... Correio Aéreo Nacional.....
- Limites**
- Internacional..... Intermunicipal.....
- Interestadual..... Interdistrital.....
- Estrada carroçável.....

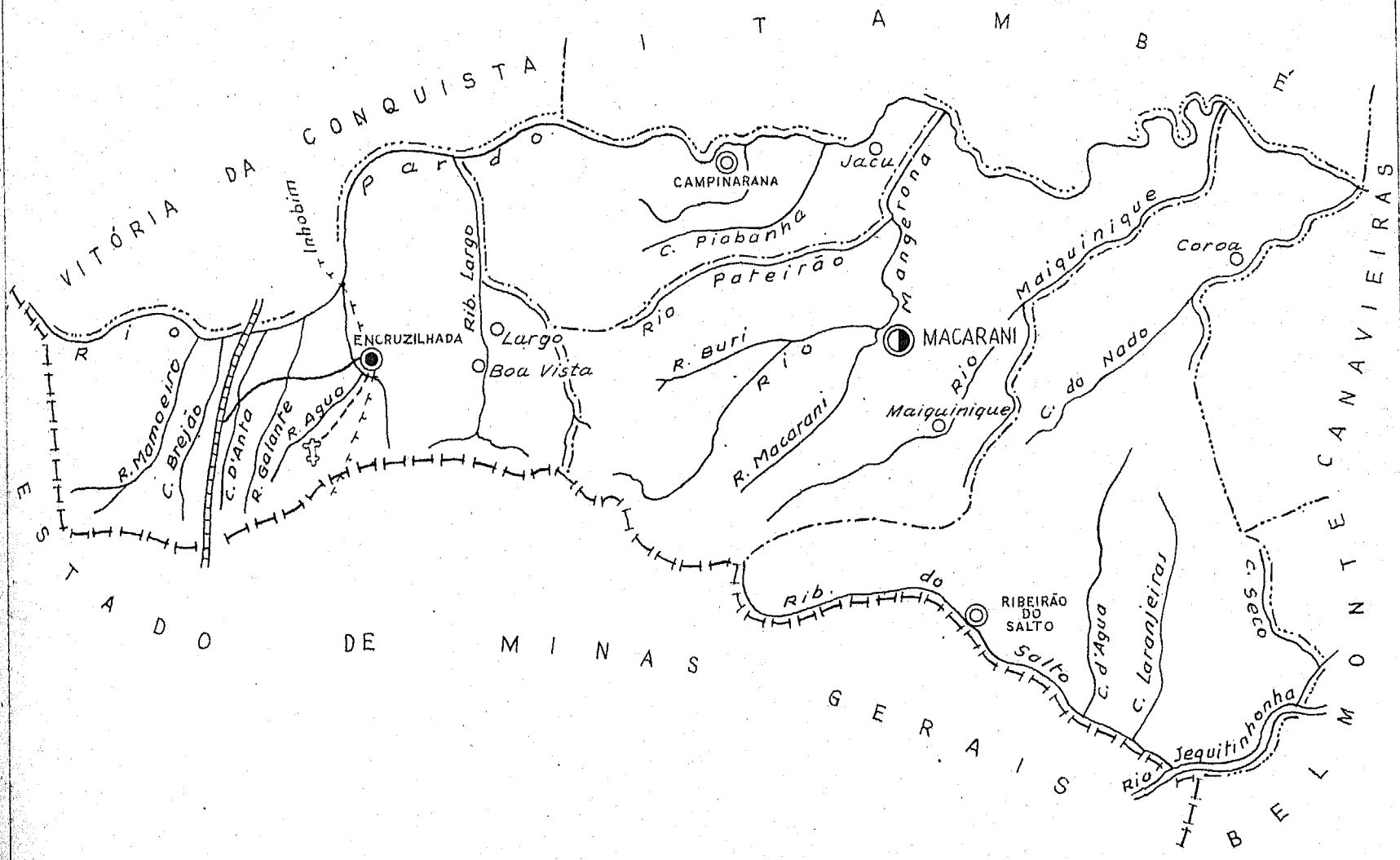
CARTOGRAMA DOS TRANSPORTES E COMUNICAÇÕES

MUNICÍPIO DE MACAJUBA
ESTADO DA BAHIA

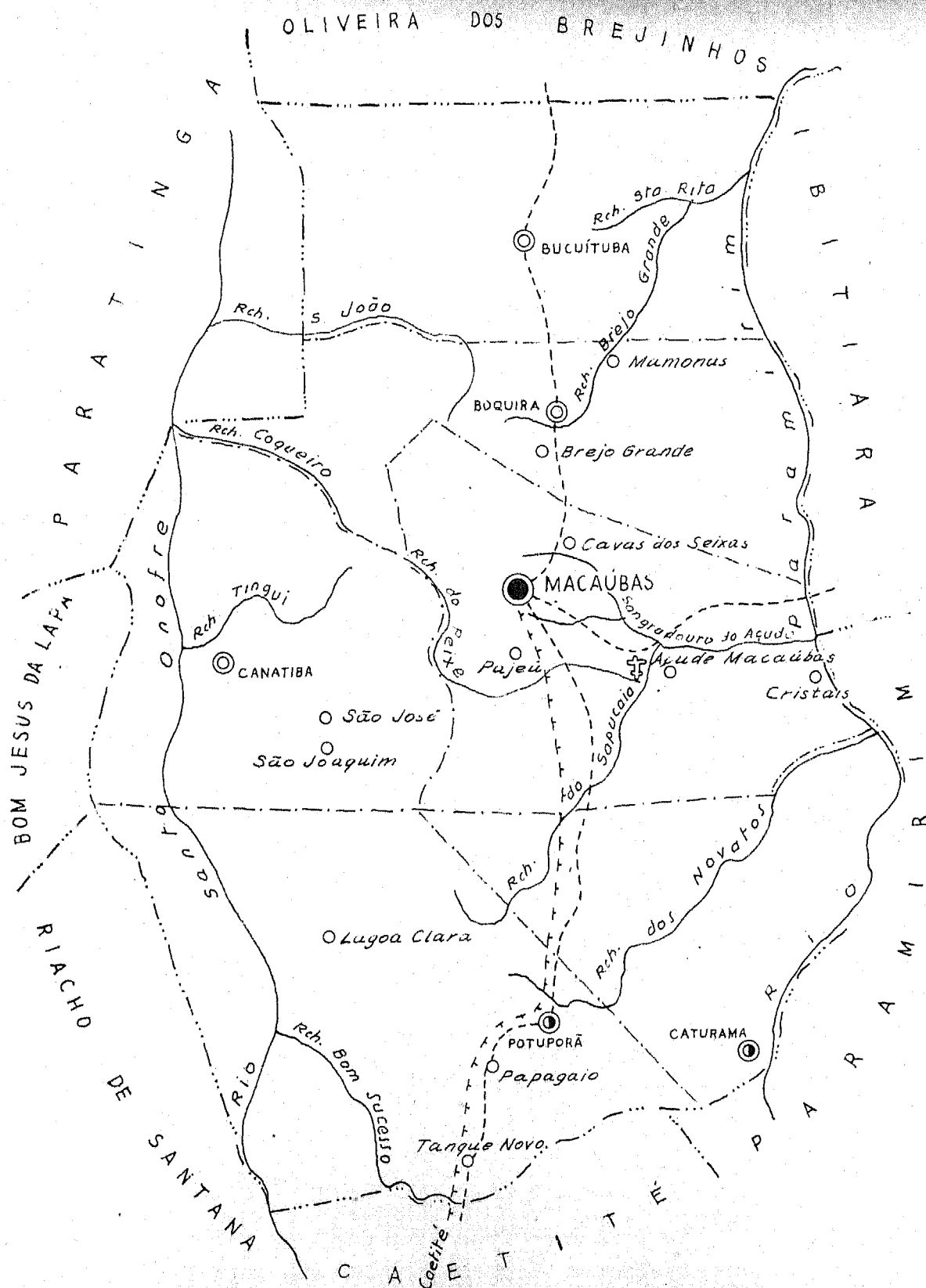


INFORMAÇÕES DO MUNICÍPIO	COMPLEMENTARES DA SEDE MUNICIPAL
População.....	1 População.....
Área em K ² 1944-48... 563	1 Latitude..S.....12° 08' 20"
Densidade.....	1 Longitude W.G.....40° 22' 00"
Ponto culminante.....	1 Altitude.....449 m.

ORGANIZADO E EXECUTADO EM DEZEMBRO DE 1949 PELO
INSTITUTO CARTOGRÁFICO CANABRAVA BARREIROS
RUA SENADOR DANTAS, 15-6º ANDAR-TEL. 42-6263-RIO DE JANEIRO



CONVENÇÕES		CARTOGRAMA DOS TRANSPORTES E COMUNICAÇÕES	
CIDADE	VILA	Povoado	MUNICÍPIO DE MACARANI ESTADO DA BAHIA ESC. GRÁFICA 10:1
Com agência postal.....	
" agência postal-telegráfica.....	INFORMAÇÕES DO MUNICÍPIO
" serviço rádio-telegráfico.....	COMPLEMENTARES DA SEDE MUNICIPAL
" serviço rádio-telegráfico de ferrovias.....	População..... 1 Área em K ² 1944-48... 7.303 1 Densidade..... 1 Ponto culminante..... 1
Rede telegráfica.....	População..... 1 Latitude S..... 15° 33' 40" 1 Longitude W.G..... 40° 19' 10" 1 Altitude..... 1
Rede telefônica.....	
Ferrovias	Rodovias		
Bitola larga.....	Federal.....		
" corrente.....	Estadual.....		
" estreita.....	Municipal.....		
Rio e trecho navegável.....			
Porto para grandes embarcações.....			
" " pequenas embarcações.....			
Oceano, lago, lagoa e acude.....			
Aeroporto.....	Linha aérea regular.....		
Campo de pouso.....	Correio Aéreo Nacional.....		
Limites			
Internacional.....	Intermunicipal.....		
Interestadual.....	Interdistrital.....		
Estrada carroçável.....			
ORGANIZADO E EXECUTADO EM DEZEMBRO DE 1949 PELO INSTITUTO CARTOGRÁFICO CANABRAVA BARREIROS RUA SENADOR DANTAS, 15-6º ANDAR-TEL. 42-6263-RIO DE JANEIRO			



CONVENÇÕES

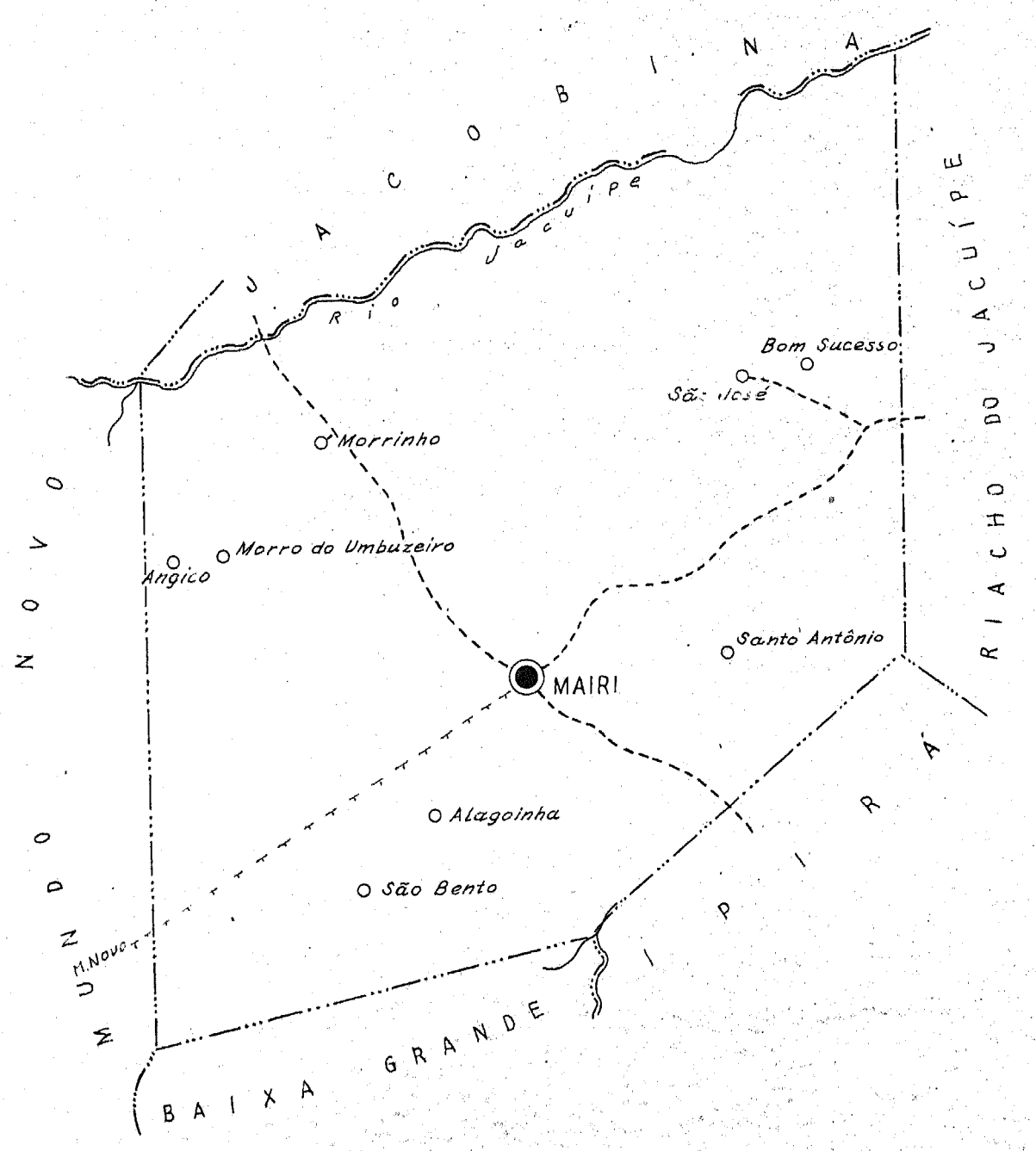
- CIDADE VILA Povoado Estação
- Com agência postal.....
- " agência postal-telegráfica.....
- " serviço rádio-telegráfico.....
- " serviço rádio-telegráfico de Ferrovias.....
- Rede telegráfica.....
- Rede telefônica.....
- Ferrovias.....
- Rodovias.....
- Bitola larga..... Federal.....
- " corrente..... Estadual.....
- " estreita..... Municipal.....
- Rio e trecho navegável.....
- Porto para grandes embarcações.....
- " " pequenas embarcações.....
- Oceano, lago, lagoa e acude.....
- Aeroporto..... Linha aérea regular.....
- Campo de pouso..... Correio Aéreo Nacional.....
- Limites
- Internacional..... Intermunicipal.....
- Interestadual..... Interdistrital.....
- Estrada carroçável.....

CARTOGRAMA DOS TRANSPORTES E COMUNICAÇÕES
MUNICÍPIO DE MACAÚBAS
ESTADO DA BAIHA

ESC. GRÁFICA
 3K5

INFORMAÇÕES DO MUNICÍPIO	COMPLEMENTARES DA SEDE MUNICIPAL
População.....	População.....
Área em K ² 1944-48... 6.617	Latitude S..... 13° 01' 17", 1
Densidade.....	Longitude W.G..... 42° 41' 41", 4
Ponto culminante.....	Altitude..... 760 m.

ORGANIZADO E EXECUTADO EM DEZEMBRO DE 1949 PELO
 INSTITUTO CARTOGRÁFICO CANABRAVA BARREIROS
 RUA SENADOR DANTAS, 15-GRANDAR-TEL. 42-6263-RIO DE JANEIRO




CONVENÇÕES

- | | | | | | | | |
|---|---|-----------------------------|---|---------|---|---------|---|
| CIDADE | ● | VILA | ○ | Povoado | ○ | Estação | ● |
| Com agência postal..... | ● | | ○ | | ○ | | ● |
| " agência postal-telegráfica..... | ● | | ○ | | ○ | | ● |
| " serviço rádio-telegráfico..... | ○ | | ○ | | ○ | | ○ |
| " serviço rádio-telegráfico de Ferrovias..... | ○ | | ○ | | ○ | | ○ |
| Réde telegráfica..... | + | | + | | + | | + |
| Réde telefônica..... | — | | — | | — | | — |
| Ferrovias | | Rodovias | | | | | |
| Bitola larga..... | — | Federal..... | — | | | | |
| " corrente..... | — | Estadual..... | — | | | | |
| " estreita..... | — | Municipal..... | — | | | | |
| Rio e trecho navegável..... | | | | | | | |
| Porto para grandes embarcações..... | | | | | | | |
| " " pequenas embarcações..... | | | | | | | |
| Oceano, lago, lagoa e açude..... | | | | | | | |
| Aeroporto..... | ✈ | Linha aérea regular..... | ✈ | | | | |
| Campo de pouso..... | ✈ | Correio Aéreo Nacional..... | ✈ | | | | |
| Limites | | | | | | | |
| Internacional..... | — | Intermunicipal..... | — | | | | |
| Interestadual..... | — | Interdistrital..... | — | | | | |
| Estrada carroçável..... | — | | | | | | |

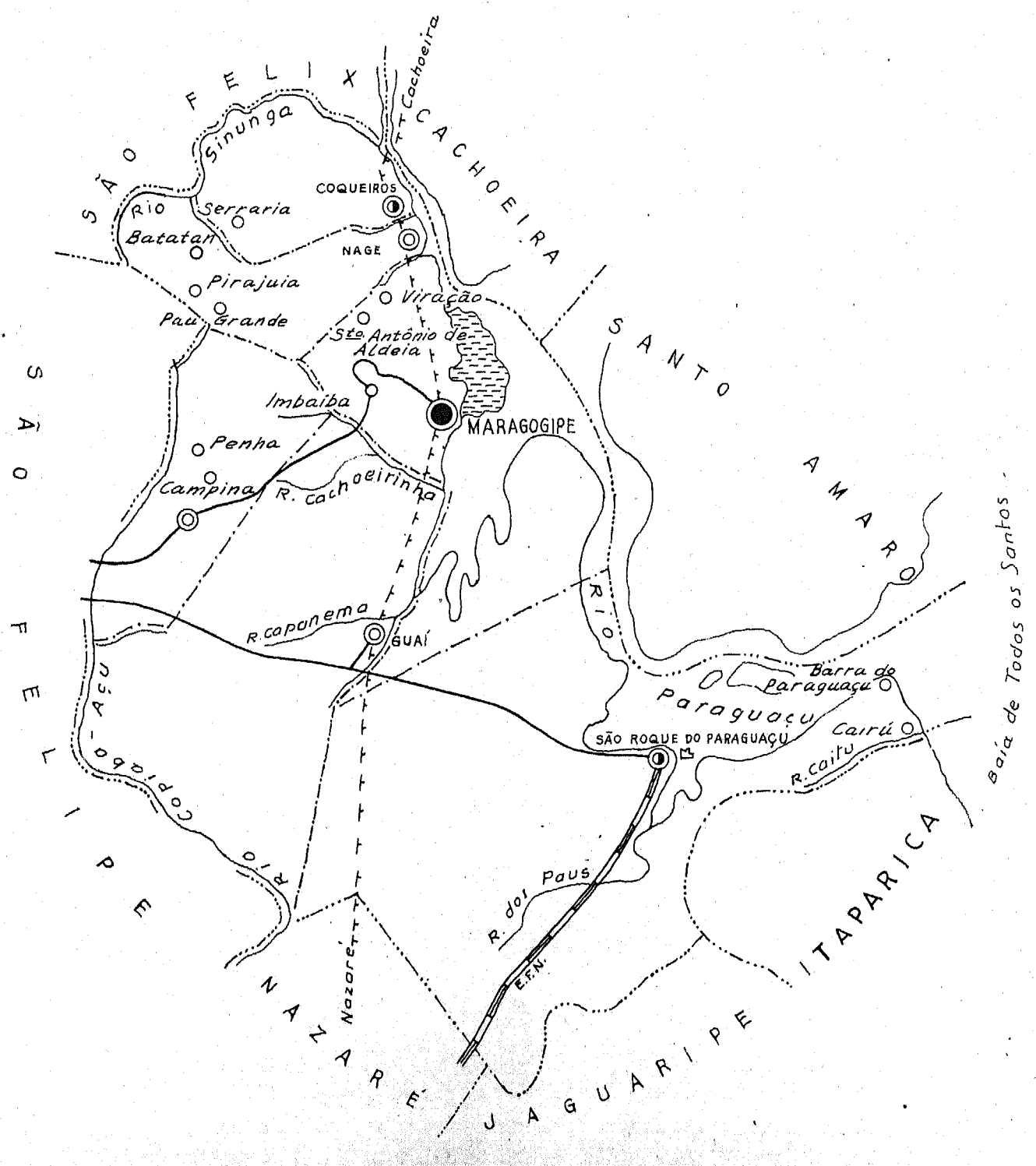
CARTOGRAMA DOS TRANSPORTES E COMUNICAÇÕES

MUNICÍPIO DE MAIRI
ESTADO DA BAHIA



INFORMAÇÕES DO MUNICÍPIO		COMPLEMENTARES DA SEDE MUNICIPAL	
População.....		População.....	
Área em K ² 1944-48... 1.132		Latitude S..... 11° 42' 39", 3	
Densidade.....		Longitude W.G..... 40° 09' 03", 1	
Ponto culminante.....		Altitude..... 440 m.	

ORGANIZADO E EXECUTADO EM DEZEMBRO DE 1949 PELO
 INSTITUTO CARTOGRÁFICO CANABRAVA BARREIROS
 RUA SENADOR DANTAS, 15-6ª ANDAR-TEL. 42-6263-RIO DE JANEIRO



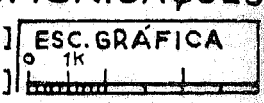
CONVENÇÕES

CIDADE	VILA	Povoado	Estação
Com agência postal.....			
" agência postal-telegráfica.....			
" serviço rádio-telegráfico.....			
" serviço rádio-telegráfico de Ferrovias.....			
Rêde telegráfica.....	-----		
Rêde telefônica.....	-----		
Ferrovias	Rodovias		
Bitola larga.....	Federal.....		
" corrente.....	Estadual.....		
" estreita.....	Municipal.....		
Rio e trecho navegavel.....			
Porto para grandes embarcações.....			
" pequenas embarcações.....			
Oceano, lago, lagoa e acude.....			
Aeroporto.....	Linha aérea regular.....		
Campo de pouso.....	Correio Aéreo Nacional.....		
Limites			
Internacional.....	Intermunicipal.....		
Interestadual.....	Interdistrital.....		
Estrada carroçavel.....	-----		

CARTOGRAMA DOS TRANSPORTES E COMUNICAÇÕES

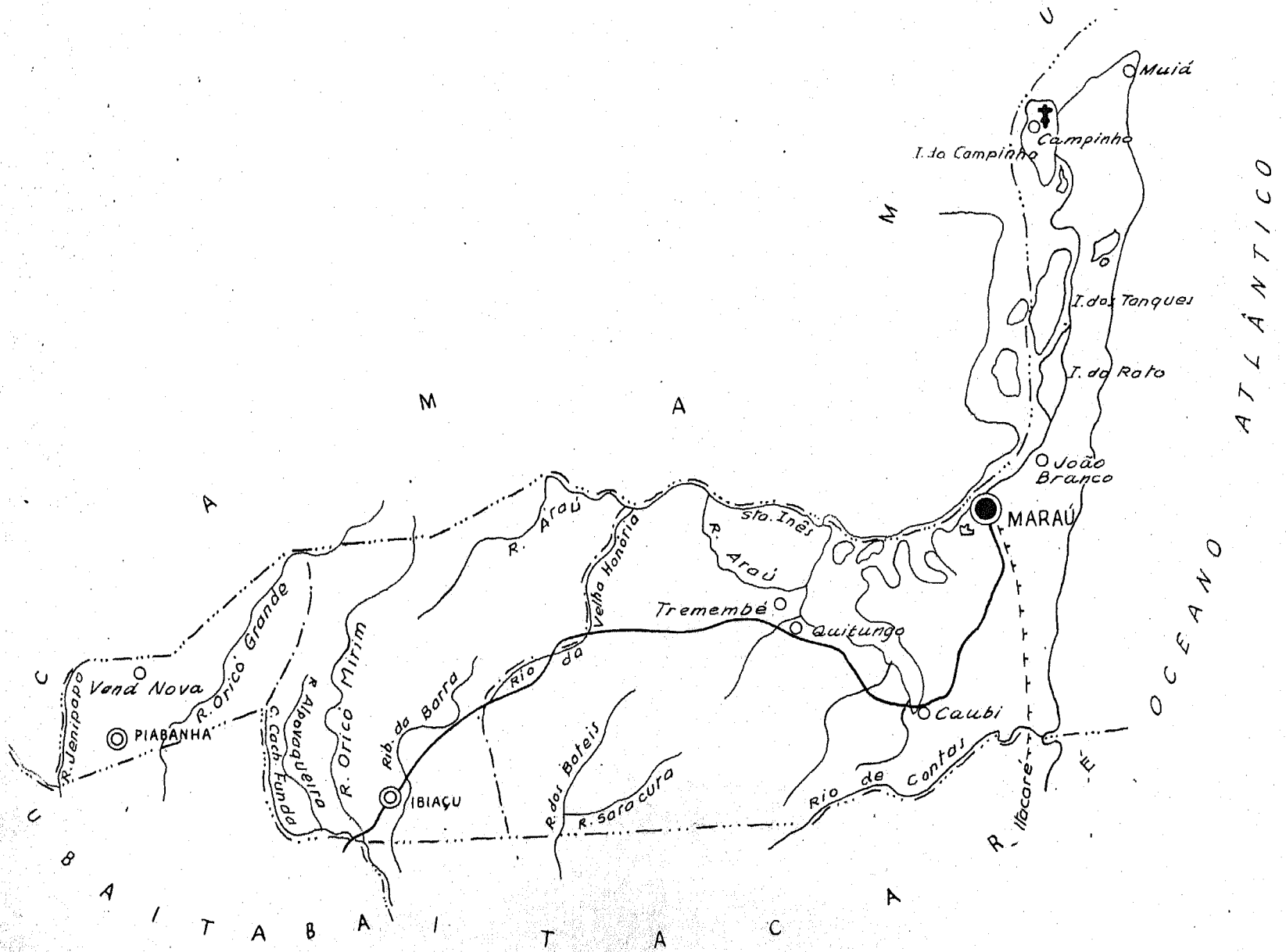
MUNICÍPIO DE MARAGOGIPE

ESTADO DA BAHIA



INFORMAÇÕES DO MUNICÍPIO	COMPLEMENTARES DA SEDE MUNICIPAL
População.....	População.....
Área em K ² 1944-48... 421	Latitude S..... 12° 48' 00"
Densidade.....	Longitude W.G..... 38° 53' 50"
Ponto culminante.....	Altitude..... 80m.

ORGANIZADO E EXECUTADO EM DEZEMBRO DE 1949 PELO
 INSTITUTO CARTOGRÁFICO CANABRAVA BARREIROS
 RUA SENADOR DANTAS, 15-6º ANDAR-TEL. 42-6263-RIO DE JANEIRO



CONVENÇÕES

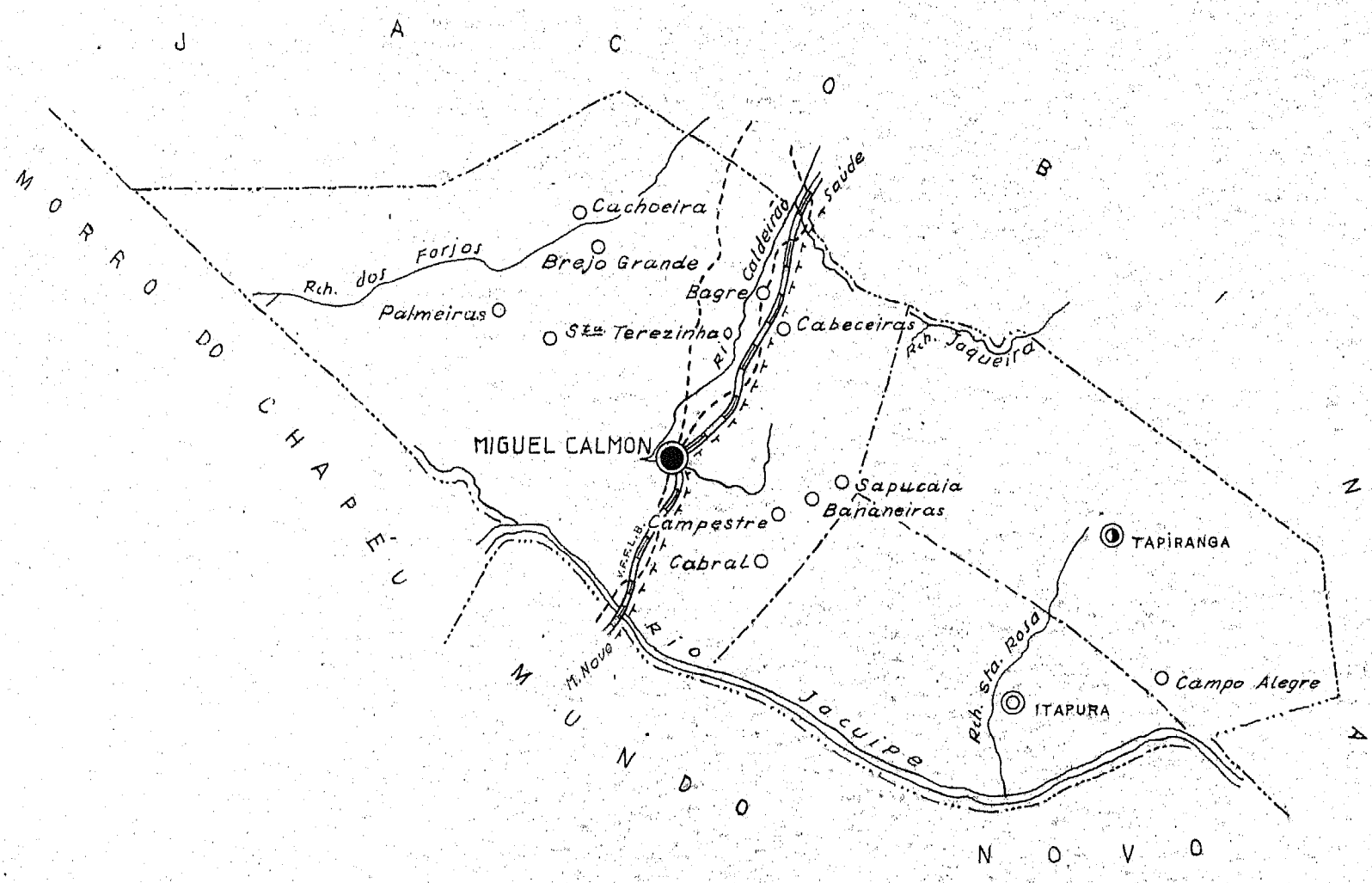
- CIDADE VILA Povoado Estação
- Cidade postal
- Com agência postal.....
- " agência postal-telegráfica.....
- " serviço rádio-telegráfico.....
- " serviço rádio-telegráfico de Ferrovias.....
- Rede telegráfica.....
- Rede telefônica.....
- Ferrovias.....
- Rodovias.....
- Bitola larga..... Federal.....
- " corrente..... Estadual.....
- " estreita..... Municipal.....
- Rio e trecho navegavel.....
- Porto para grandes embarcações.....
- " " pequenas embarcações.....
- Oceano, lago, lagoa e acude.....
- Aeroporto..... Linha aérea regular...
- Campo de pouso..... Correio Aéreo Nacional.....
- Limites.....
- Internacional..... Intermunicipal.....
- Interestadual..... Interdistrital.....
- Estrada carroçavel.....

CARTOGRAMA DOS TRANSPORTES E COMUNICAÇÕES
MUNICÍPIO DE MARAU
ESTADO DA BAHIA



INFORMAÇÕES DO MUNICÍPIO	COMPLEMENTARES DA SEDE MUNICIPAL
População.....	População.....
Área em K ² 1944-48... 614	Latitude S..... 14° 06' 45"
Densidade.....	Longitude W.G..... 39° 00' 40"
Ponto culminante.....	Altitude..... 6 m.

ORGANIZADO E EXECUTADO EM DEZEMBRO DE 1949 PELO
INSTITUTO CARTOGRÁFICO CANABRAVA BARREIROS
RUA SENADOR DANTAS, 15-6º ANDAR-TEL. 42-6263-RIO DE JANEIRO



CONVENÇÕES

CIDADE	VILA	Povoado	Estação
Com agência postal.....			
" agência postal-telegráfica.....			
" serviço rádio-telegráfico.....			
" serviço rádio-telegráfico de Ferrovias.....			
Rêde telegráfica.....			
Rêde telefônica.....			
Ferrovias	Rodovias		
Bitola larga.....	Federal.....		
" corrente.....	Estadual.....		
" estreita.....	Municipal.....		
Rio e trecho navegavel.....			
Porto para grandes embarcações.....			
" " pequenas embarcações.....			
Oceano, lago, lagoa e açude.....			
Aeroporto.....	Linha aérea regular.....		
Campo de pouso.....	Correio Aéreo Nacional.....		
Limites			
Internacional.....	Intermunicipal.....		
Interestadual.....	Interdistrital.....		
Estrada carroçável.....			

CARTOGRAMA DOS TRANSPORTES E COMUNICAÇÕES

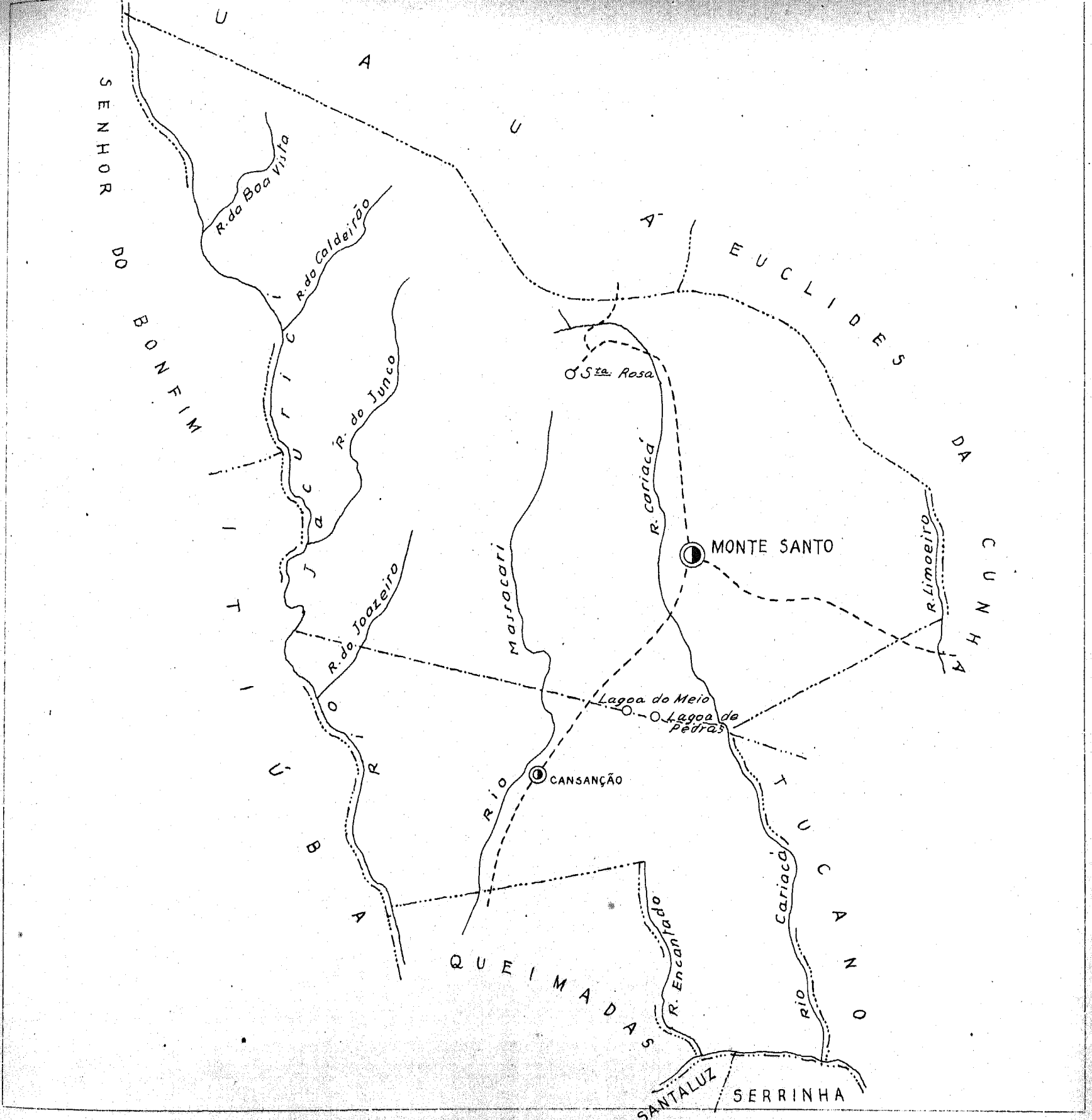
MUNICÍPIO DE MIGUEL CALMON

ESTADO DA BAHIA



INFORMAÇÕES DO MUNICÍPIO		COMPLEMENTARES DA SEDE MUNICIPAL	
População.....		População.....	
Área em K ² 1944-48... 1.458		Latitude S..... 11° 25' 37",1	
Densidade.....		Longitude W.G..... 40° 35' 45",9	
Ponto culminante.....		Altitude..... 536 m.	

ORGANIZADO E EXECUTADO EM DEZEMBRO DE 1949 PELO
 INSTITUTO CARTOGRÁFICO CANABRAVA BARREIROS
 RUA SENADOR DANTAS, 15-6º ANDAR-TEL. 42-6263-RIO DE JANEIRO



CONVENÇÕES

CIDADE	VILA	Povoado	Estação
Com agência postal.....			
" agência postal-telegráfica.....			
" serviço rádio-telegráfico.....			
" serviço rádio-telegráfico de Ferrovias.....			
Rêde telegráfica.....			
Rêde telefônica.....			
Ferrovias	Rodovias		
Bitola larga.....	Federal.....		
" corrente.....	Estadual.....		
" estreita.....	Municipal.....		
Rio e trecho navegável.....			
Porto para grandes embarcações.....			
" pequenas embarcações.....			
Oceano, lago, lagoa e acude.....			
Aeroporto.....	Linha aérea regular.....		
Campo de pouso.....	Correio Aéreo Nacional.....		
Limites			
Internacional.....	Intermunicipal.....		
Interestadual.....	Interdistrital.....		
Estrada carroçavel.....			

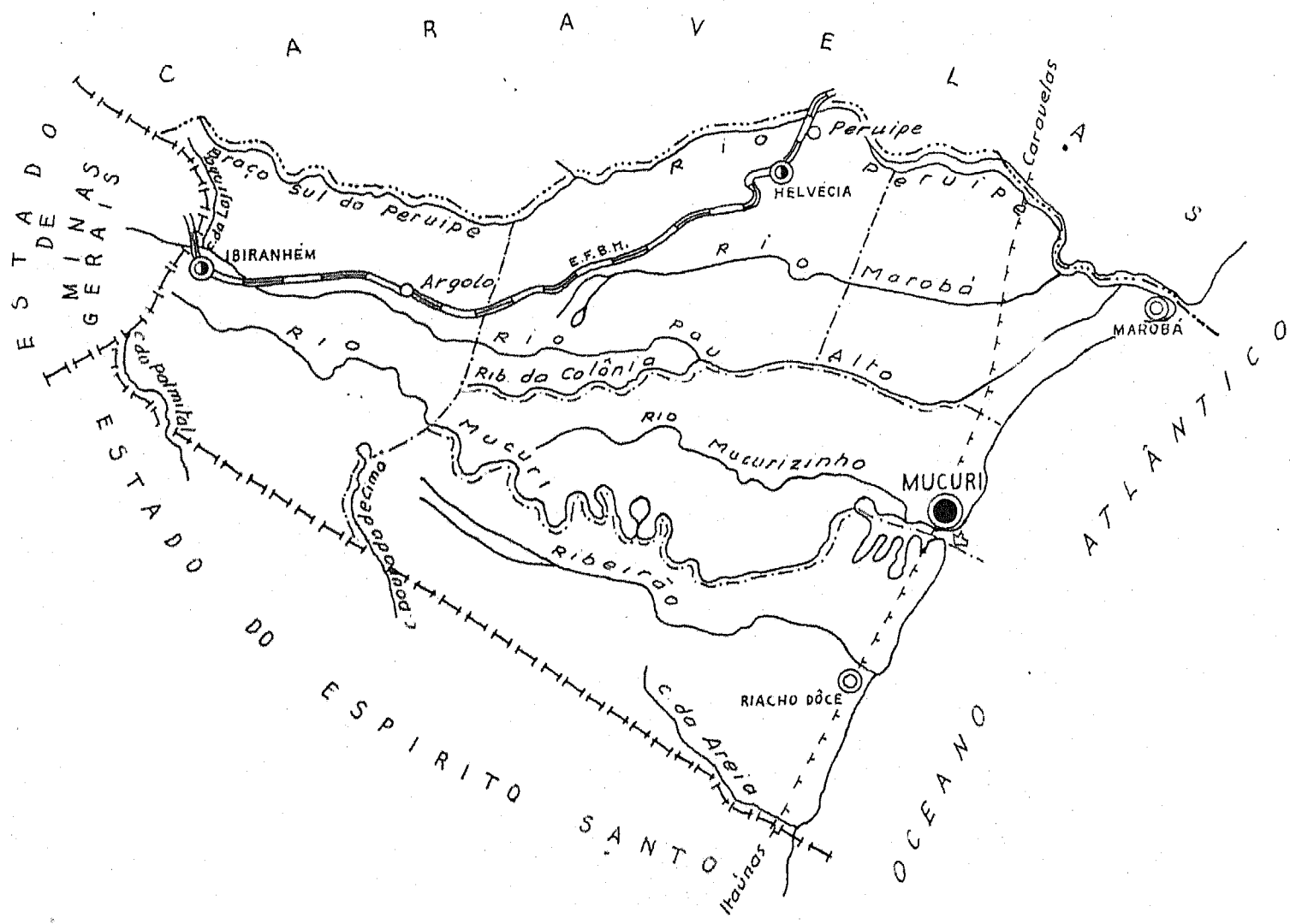
CARTOGRAMA DOS TRANSPORTES E COMUNICAÇÕES

MUNICIPIO DE MONTE SANTO
ESTADO DA BAIHA



INFORMAÇÕES DO MUNICIPIO	INFORMAÇÕES COMPLEMENTARES DA SEDE MUNICIPAL
População.....	População.....
Área em K ² 1944-48... 4.490	Latitude... 10° 26' 16", 3
Densidade.....	Longitude W.G.... 39° 20' 05", 3
Ponto culminante.....	Altitude..... 420 m.

ORGANIZADO E EXECUTADO EM DEZEMBRO DE 1949 PELO
INSTITUTO CARTOGRAFICO CANABRAVA BARREIROS
 RUA SENADOR DANTAS, 15-6º ANDAR-TEL. 42-6263-RIO DE JANEIRO



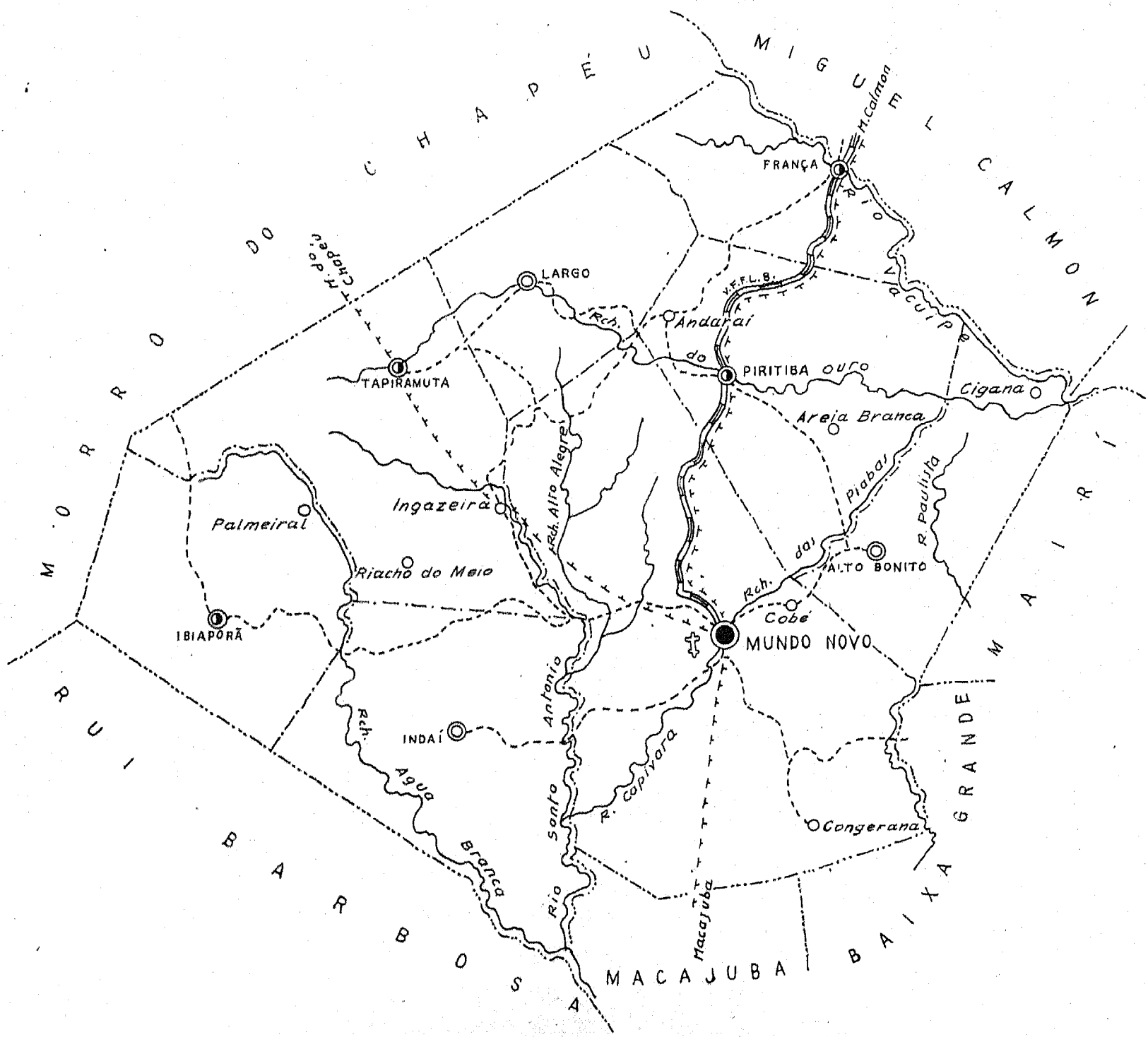
CONVENÇÕES		CIDADE		VILA		Povoado		ESTACION	
CIDADE	●	VILA	○	Povoado	○	Estação	○		
Com agência postal.....	●		○		○				
" agência postal-telegráfica.....	●		○		○				
" serviço rádio-telegráfico.....	○		○		○				
" serviço rádio-telegráfico de Ferrovias.....	○		○		○				
Rêde telegráfica.....	—		—		—				
Rêde telefônica.....	—		—		—				
Ferrovias		Rodovias							
Bitola larga.....	—	Federal.....	—						
" corrente.....	—	Estadual.....	—						
" estreita.....	—	Municipal.....	—						
Rio e trecho navegavel.....	—								
Porto para grandes embarcações.....	—								
" " pequenas embarcações.....	—								
Oceano, lago, lagoa e acude.....	—								
Aeroporto.....	—	Linha aérea regular.....	—						
Campo de pouso.....	—	Correio Aéreo Nacional.....	—						
Limites									
Internacional.....	—	Intermunicipal.....	—						
Interestadual.....	—	Interdistrital.....	—						
Estrada carroçavel.....	—								

CARTOGRAMA DOS TRANSPORTES E COMUNICAÇÕES
MUNICÍPIO DE MUCURI
ESTADO DA BAHIA

ESC. GRÁFICA 3K4

INFORMAÇÕES DO MUNICÍPIO		COMPLEMENTARES DA SEDE MUNICIPAL	
População.....		População.....	
Área em K ² 1944-48... 3.262		Latitude... S..... 18° 05' 16",5	
Densidade.....		Longitude W.G..... 39° 33' 13",8	
Ponto culminante.....		Altitude..... 3 m.	

ORGANIZADO E EXECUTADO EM DEZEMBRO DE 1949 PELO
 INSTITUTO CARTOGRÁFICO CANABRAVA BARREIROS
 RUA SENADOR DANTAS, 15-6º ANDAR-TEL. 42-6263-RIO DE JANEIRO



CONVENÇÕES

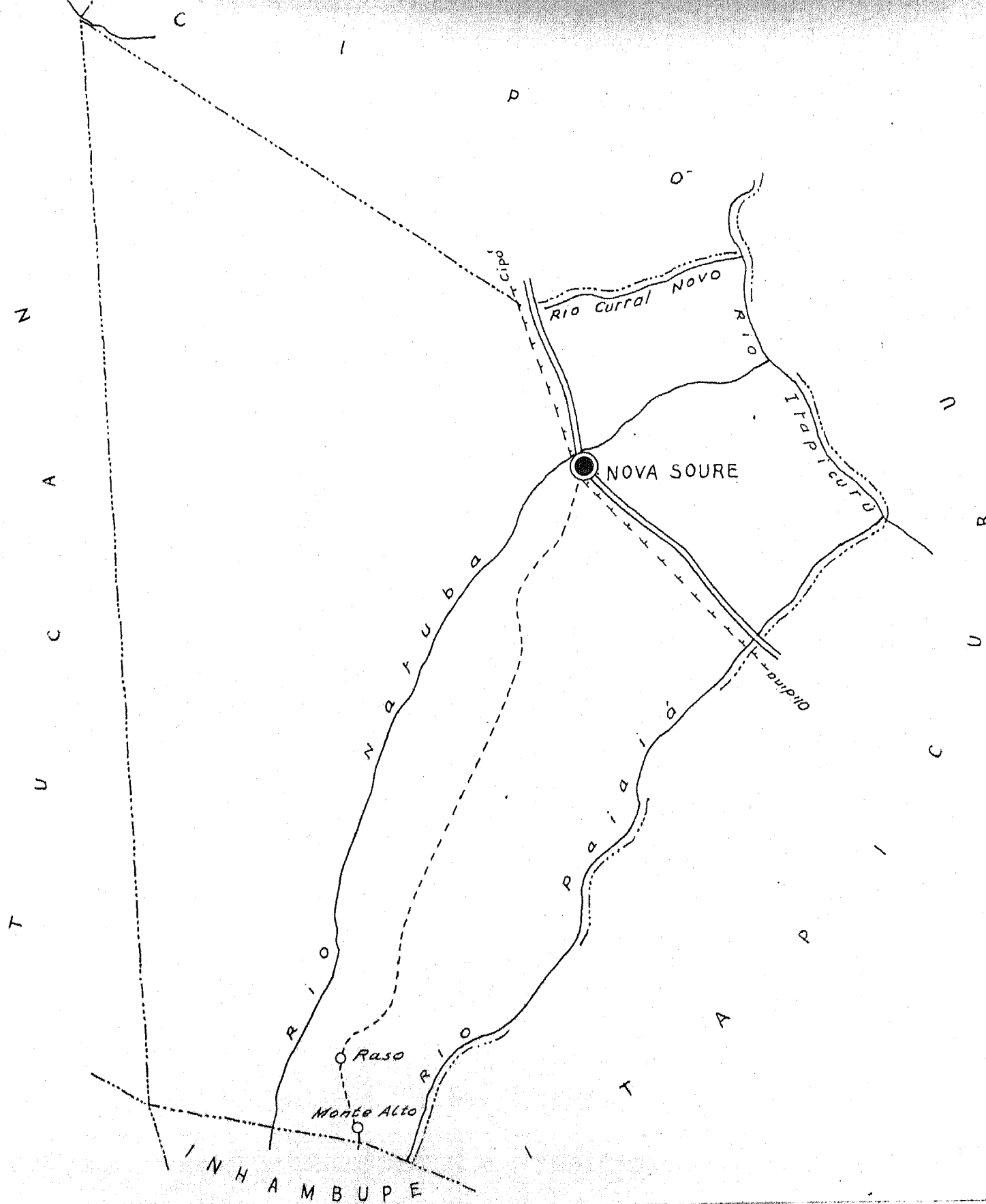
- CIDADE ● VILA ○ Povoado ○ Estação ●
- Com agência postal..... ●
- " agência postal-telegráfica..... ●
- " serviço rádio-telegráfico..... ●
- " serviço rádio-telegráfico de Ferrovias..... ●
- Réde telegráfica..... - - - - -
- Réde telefônica..... - - - - -
- Ferrovias Rodovias
- Bitola larga..... Federal.....
- " corrente..... Estadual.....
- " estreita..... Municipal.....
- Rio e trecho navegavel.....
- Porto para grandes embarcações.....
- " pequenas embarcações.....
- Oceano, lago, lagoa e acude.....
- Aeroporto..... Linha aérea regular.....
- Campo de pouso..... Correio Aéreo Nacional.....
- Limites
- Internacional..... Intermunicipal.....
- Interestadual..... Interdistrital.....
- Estrada carroçavel.....

CARTOGRAMA dos TRANSPORTES E COMUNICAÇÕES
MUNICÍPIO DE MUNDO NOVO
ESTADO DA BAHIA

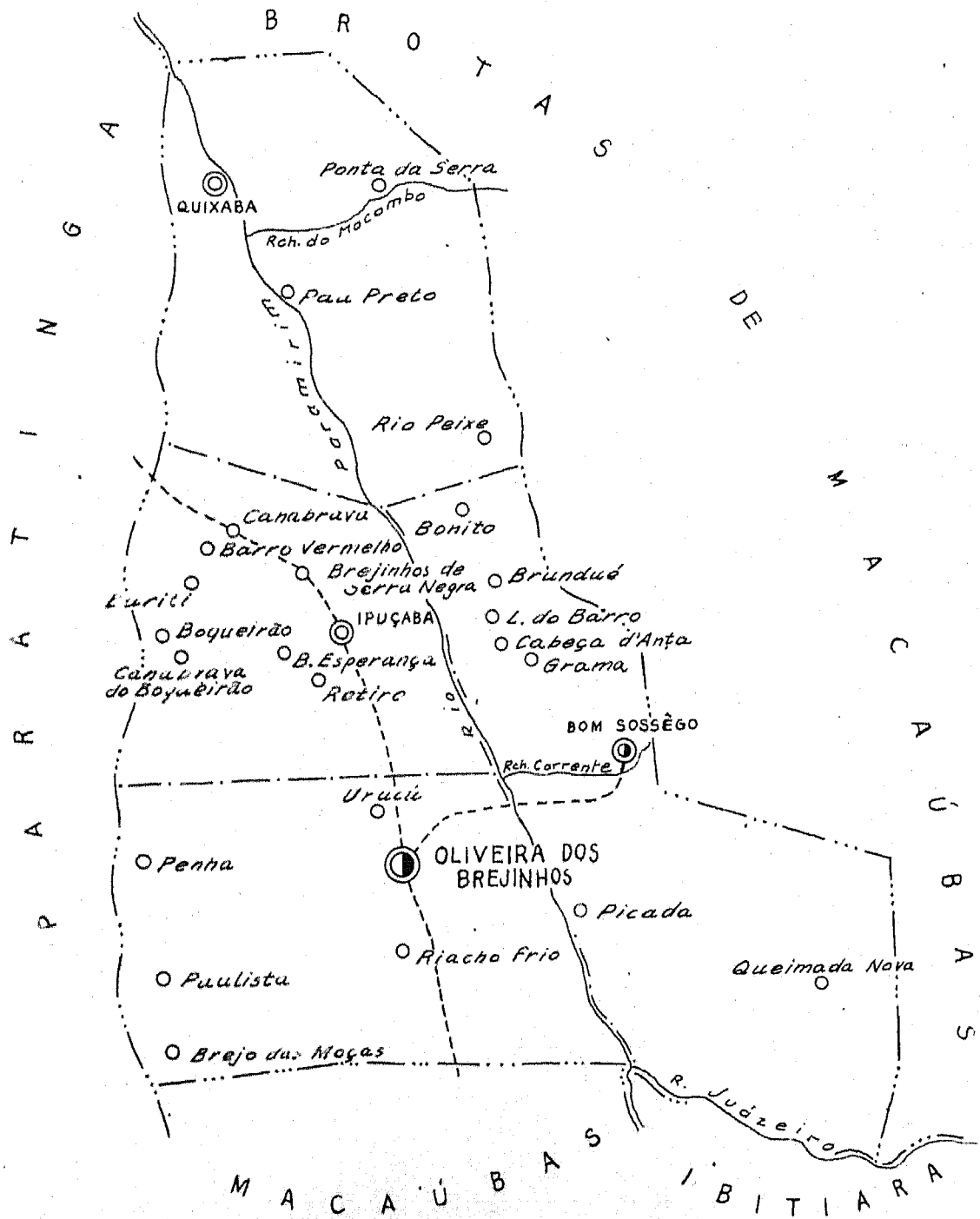


INFORMAÇÕES DO MUNICÍPIO		COMPLEMENTARES DA SEDE MUNICIPAL	
População.....		População.....	
Área em K ² 1944-48... 3.232		Latitude S..... 11° 51' 34", 9	
Densidade.....		Longitude W.G..... 40° 28' 23", 2	
Ponto culminante.....		Altitude..... 508 m.	

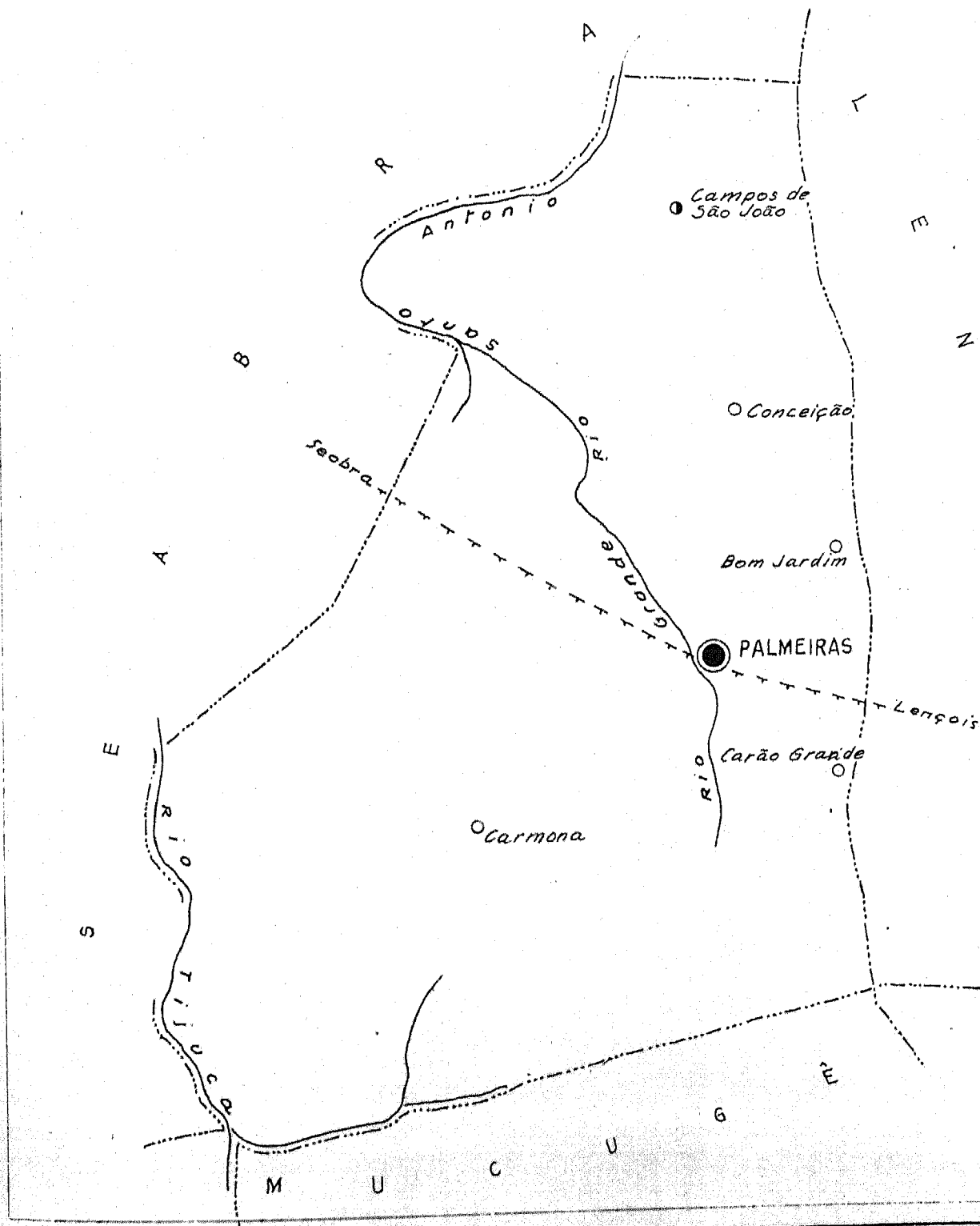
ORGANIZADO E EXECUTADO EM DEZEMBRO DE 1949 PELO
 INSTITUTO CARTOGRAFICO CANABRAVA BARREIROS
 RUA SENADOR DANTAS, 15-6º ANDAR-TEL. 42-6263-RIO DE JANEIRO



CONVENÇÕES		CARTOGRAMA DOS TRANSPORTES E COMUNICAÇÕES	
CIDADE (●)	VILA (○) Povoado (o) Estação (■)	MUNICÍPIO DE NOVA SOURE	ESTADO DA BAHIA
Com agência postal.....	● ○ o ■	INFORMAÇÕES DO MUNICÍPIO	COMPLEMENTARES DA SEDE MUNICIPAL
" agência postal-telegráfica.....	● ○ o ■	População.....	População.....
" serviço rádio-telegráfico.....	● ○ o ■	Área em K ² 1944-48... 491	Latitude S..... 11° 15' 10"
" serviço rádio-telegráfico de Ferrovias.....	● ○ o ■	Densidade.....	Longitude W.G..... 38° 45' 00"
Rede telegráfica.....	— — — — —	Ponto culminante.....	Altitude..... 190 m.
Rede telefônica.....	— — — — —		
Ferrovias	Rodovias		
Bitola larga.....	Federal.....		
" corrente.....	Estadual.....		
" estreita.....	Municipal.....		
Rio e trecho navegável.....			
Porto para grandes embarcações.....			
" " pequenas embarcações.....			
Oceano, lago, lagoa e acude.....			
Aeroporto.....	Linha aérea regular.....		
Campo de pouso.....	Correio Aéreo Nacional.....		
Limites			
Internacional.....	Intermunicipal.....		
Interestadual.....	Interdistrital.....		
Estrada carroçável.....			
ORGANIZADO E EXECUTADO EM DEZEMBRO DE 1949 PELO INSTITUTO CARTOGRÁFICO CANABRAVA BARREIROS RUA SENADOR DANTAS, 15-6º ANDAR-TEL. 22-6263-RIO DE JANEIRO			



CONVENÇÕES		CARTOGRAMA DOS TRANSPORTES E COMUNICAÇÕES	
CIDADE ●	VILA ○	Povoado ○	Estação ●
Com agência postal.....	●	●	●
" agência postal-telegráfica.....	●	●	●
" serviço rádio-telegráfico.....	●	●	●
" serviço rádio-telegráfico de Ferrovias.....	●	●	●
Rede telegráfica.....	—+—+—+—+—		
Rede telefônica.....	—•—•—•—•—		
Ferrovias	Rodovias		
Bitola larga.....	Federal.....		
" corrente.....	Estadual.....		
" estreita.....	Municipal.....		
Rio e trecho navegável.....			
Porto para grandes embarcações.....			
" " pequenas embarcações.....			
Oceano, lago, lagoa e açude.....			
Aeroporto.....	Linha aérea regular.....		
Campo de pouso.....	Correio Aéreo Nacional.....		
Limites			
Internacional.....	Intermunicipal.....		
Interestadual.....	Interdistrital.....		
Estrada carroçável.....			
		INFORMAÇÕES COMPLEMENTARES DO MUNICÍPIO	
		População.....	População.....
		Área em Km ² 1944-48... 3.731	Latitude... 12° 18' 51",8
		Densidade.....	Longitude W.G.... 42° 53' 59",4
		Ponto culminante.....	Altitude..... 550 m
		ESTADO DA BAHIA	
		MUNICÍPIO DE OLIVEIRA DOS BREJINHOS	
		ESC. GRÁFICA 3Ks.	
ORGANIZADO E EXECUTADO EM DEZEMBRO DE 1949 PELO INSTITUTO CARTOGRÁFICO CANABRAVA BARREIROS RUA SENADOR DANTAS, 15-6º ANDAR-TEL. 42-6263-RIO DE JANEIRO			



CONVENÇÕES

- | | | | |
|---|-----------------------------|----------------|---------|
| CIDADE | VILA | Povoado | Estação |
| Com agência postal..... | | | |
| " agência postal-telegráfica..... | | | |
| " serviço rádio-telegráfico..... | | | |
| " serviço rádio-telegráfico de Ferrovias..... | | | |
| Rede telegráfica..... | | | |
| Rede telefônica..... | | | |
| Ferrovias..... | Rodovias..... | Federal..... | |
| Bitola larga..... | Estadual..... | Municipal..... | |
| " corrente..... | | | |
| " estreita..... | | | |
| Rio e trecho navegável..... | | | |
| Porto para grandes embarcações..... | | | |
| " " pequenas embarcações..... | | | |
| Oceano, lago, lagoa e açude..... | | | |
| Aeroporto..... | Linha aérea regular..... | | |
| Campo de pouso..... | Correio Aéreo Nacional..... | | |
| Limites | | | |
| Internacional..... | Intermunicipal..... | | |
| Interestadual..... | Interdistrital..... | | |
| Estrada carroçável..... | | | |

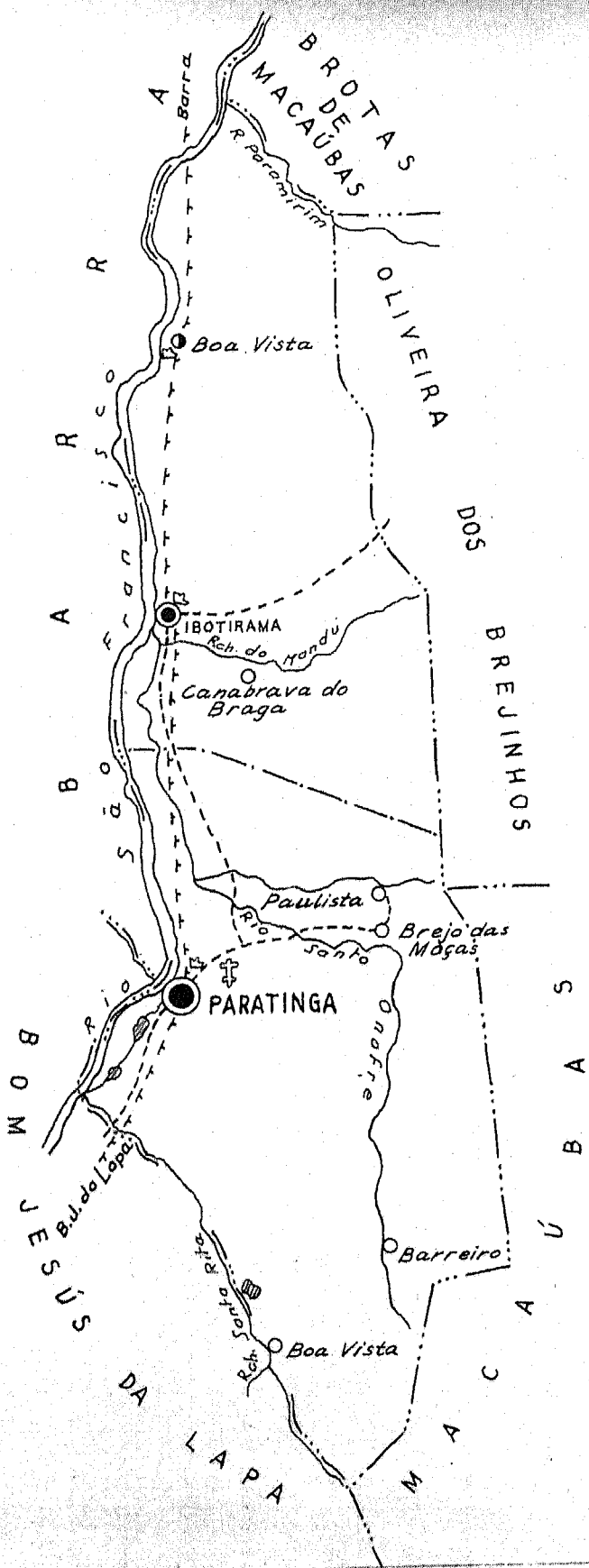
CARTOGRAMA DOS TRANSPORTES E COMUNICAÇÕES

MUNICÍPIO DE PALMEIRAS
ESTADO DA BAHIA

ESC. GRÁFICA
3K

INFORMAÇÕES DO MUNICÍPIO	COMPLEMENTARES DA SEDE MUNICIPAL
População.....	População.....
Área em K ² 1944-48... 451	Latitude S..... 12° 30' 50",0
Densidade.....	Longitude W.G..... 41° 34' 39",4
Ponto culminante.....	Altitude..... 1.000 m.

ORGANIZADO E EXECUTADO EM DEZEMBRO DE 1949 PELO
INSTITUTO CARTOGRÁFICO CANABRAVA BARREIROS
RUA SENADOR DANTAS, 15-6º ANDAR-TEL. 42-6263-RIO DE JANEIRO



CONVENÇÕES

- | | | | | | | | |
|----------------------------------|---------------------|---|---|--|---|---|---|
| CIDADE | ● | VILA | ○ | Povoado | ○ | Estação | ● |
| Com agência postal..... | ○ | agência postal-telegráfica..... | ○ | serviço rádio-telegráfico..... | ○ | serviço rádio-telegráfico de Ferrovias..... | ○ |
| Rede telegráfica..... | — | Rede telefônica..... | — | Rodovias | | | |
| Ferrovias | Bitola larga | | | | | | |
| Bitola larga..... | — | Federal..... | — | Bitola estreita | | | |
| " corrente..... | — | Estadual..... | — | Rio e trecho navegável..... | | | |
| " estreita..... | — | Municipal..... | — | Porto para grandes embarcações..... | | | |
| Povoado..... | ○ | Porto para pequenas embarcações..... | | | | | |
| Oceano, lago, lagoa e acude..... | — | Aeroporto..... | | | | | |
| Aeroporto..... | ✈ | Linha aérea regular..... | | | | | |
| Campo de pouso..... | ✈ | Correio Aéreo Nacional..... | | | | | |
| Limites | | | | | | | |
| Internacional..... | — | Intermunicipal..... | — | Interdistrital..... | | | |
| Interestadual..... | — | Estrada carroçável..... | | | | | |

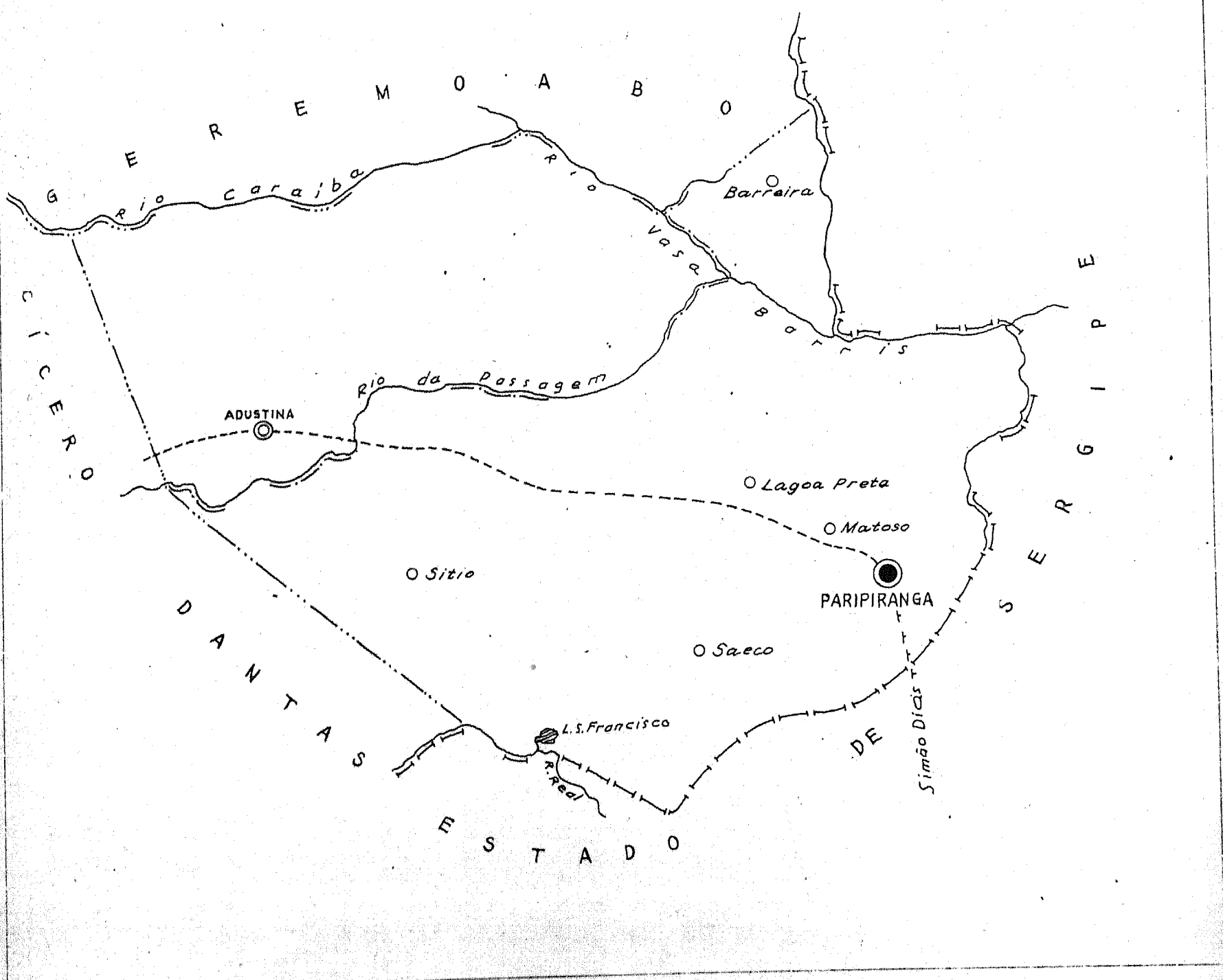
CARTOGRAMA DOS TRANSPORTES E COMUNICAÇÕES

MUNICÍPIO DE PARATINGA
ESTADO DA BAHIA

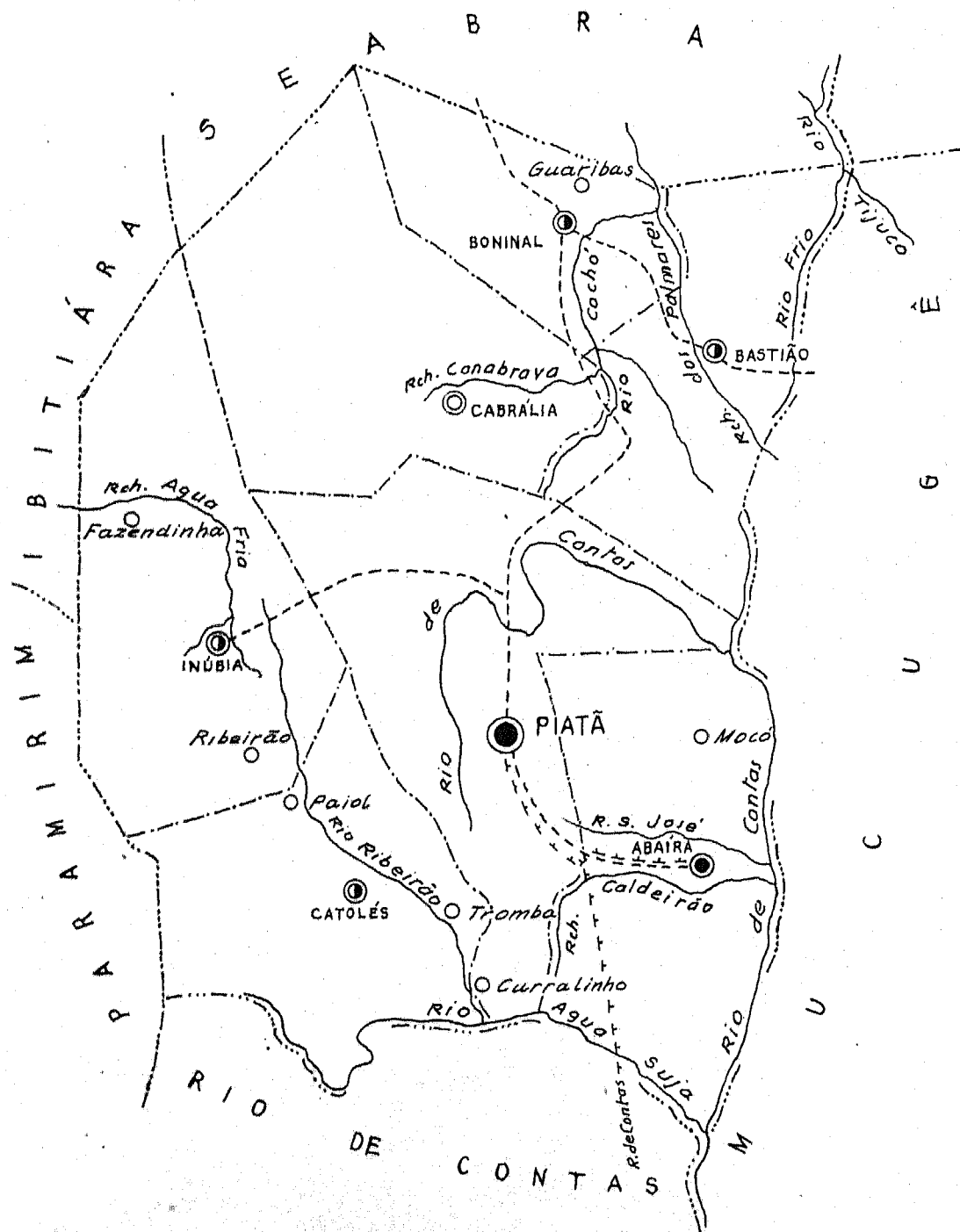
ESC. GRÁFICA BK

INFORMAÇÕES DO MUNICÍPIO		COMPLEMENTARES DA SEDE MUNICIPAL	
População.....		População.....	
Área em Km ² 1944-48... 3.841		Latitude S..... 12° 41' 19",9	
Densidade.....		Longitude W.G..... 43° 11' 16",7	
Ponto culminante.....		Altitude..... 420 m.	

ORGANIZADO E EXECUTADO EM DEZEMBRO DE 1949 PELO
INSTITUTO CARTOGRÁFICO CANABRAVA BARREIROS
RUA SENADOR DANTAS, 15-6º ANDAR-TEL. 42-6263-RIO DE JANEIRO



CONVENÇÕES		CARTOGRAMA DOS TRANSPORTES E COMUNICAÇÕES	
CIDADE	VILA	Povoado	Estação
Com agência postal.....			
" agência postal-telegráfica.....			
" serviço rádio-telegráfico.....			
" serviço rádio-telegráfico de Ferrovias.....			
Rede telegráfica.....			
Rede telefônica.....			
Ferrovias	Rodovias		
Bitola larga.....	Federal.....		
" corrente.....	Estadual.....		
" estreita.....	Municipal.....		
Rio e trecho navegável.....			
Porto para grandes embarcações.....			
" pequenas embarcações.....			
Oceano, lagoa, lagoa e acude.....			
Aeroporto.....	Linha aérea regular.....		
Campo de pouso.....	Correio Aéreo Nacional.....		
Limites			
Internacional.....	Intermunicipal.....		
Interestadual.....	Interdistrital.....		
Estrada carroçável.....			
		ESC. GRÁFICA 	
		INFORMAÇÕES DO MUNICÍPIO	
		COMPLEMENTARES DA SEDE MUNICIPAL	
População.....	Área em K ² 1944-48... 766	População.....	Latitude... 10° 41' 02",6
Densidade.....	Ponto culminante.....	Longitude W.G.... 37° 51' 54",0	Altitude..... 430 m.
ORGANIZADO E EXECUTADO EM DEZEMBRO DE 1949 PELO INSTITUTO CARTOGRÁFICO CANABRAVA BARREIROS RUA SENADOR DANTAS, 15-6º ANDAR-TEL. 42-6263-RIO DE JANEIRO			



CONVENÇÕES

- CIDADE ● VILA ● Povoado ● Estação ●
- Com agência postal.....
- agência postal-telegráfica.....
- serviço rádio-telegráfico.....
- serviço rádio-telegráfico de Ferrovias.....
- Rede telegráfica.....
- Rede telefônica.....
- Ferrovias.....
- Bitola larga.....
- corrente.....
- estreita.....
- Rio e trecho navegável.....
- Porto para grandes embarcações.....
- pequenas embarcações.....
- Oceano, lago, lagoa e acude.....
- Aeroporto.....
- Campo de pouso.....
- Linhas aéreas regulares.....
- Correio Aéreo Nacional.....
- Limites
- Internacional.....
- Interestadual.....
- Estrada carroçavel.....
- CIDADE.....
- VILA.....
- Povoado.....
- Estação.....
- Rodovias
- Federal.....
- Estadual.....
- Municipal.....

CARTOGRAMA DOS TRANSPORTES E COMUNICAÇÕES

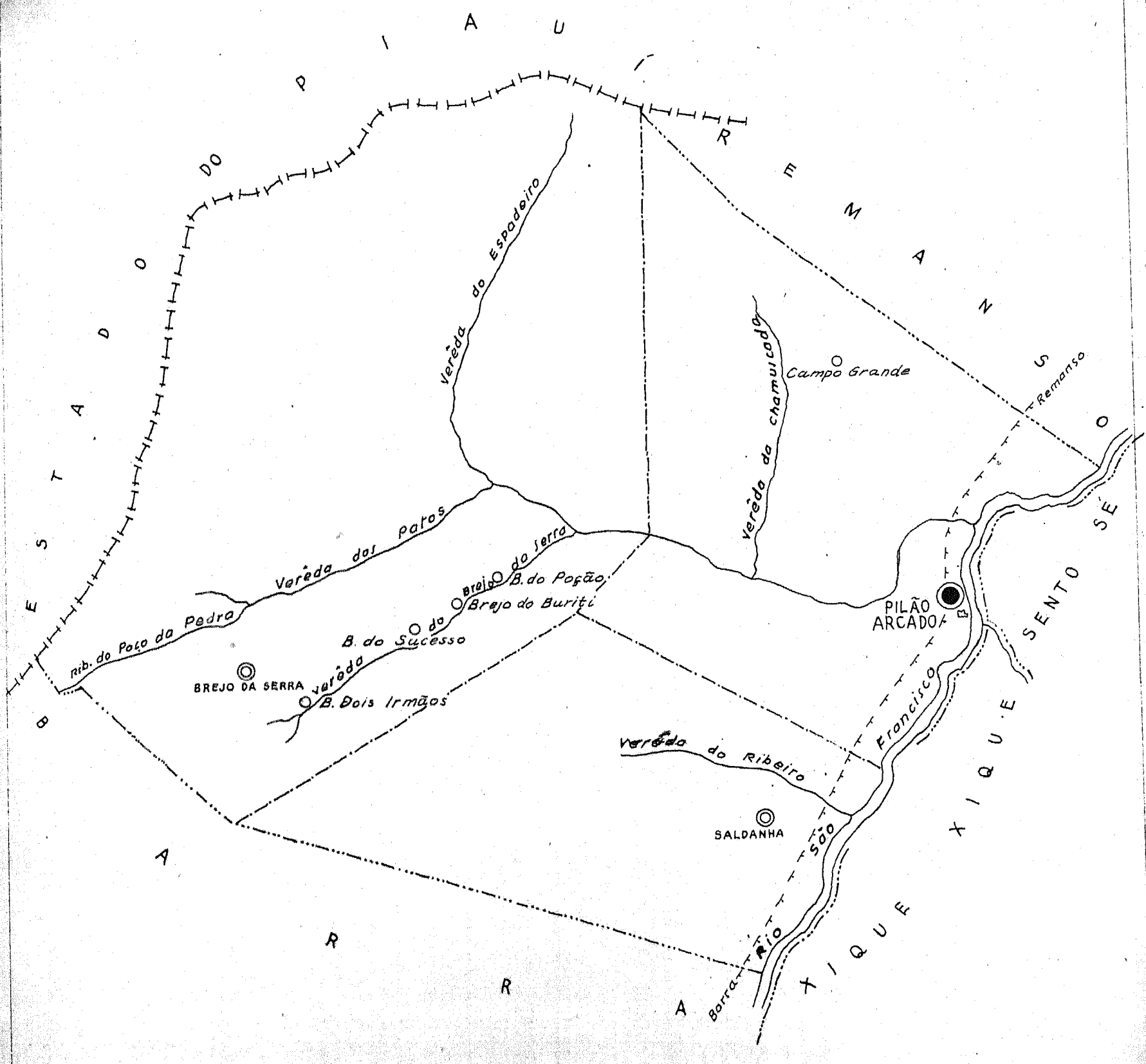
MUNICÍPIO DE PIATÁ

ESTADO DA BAHIA

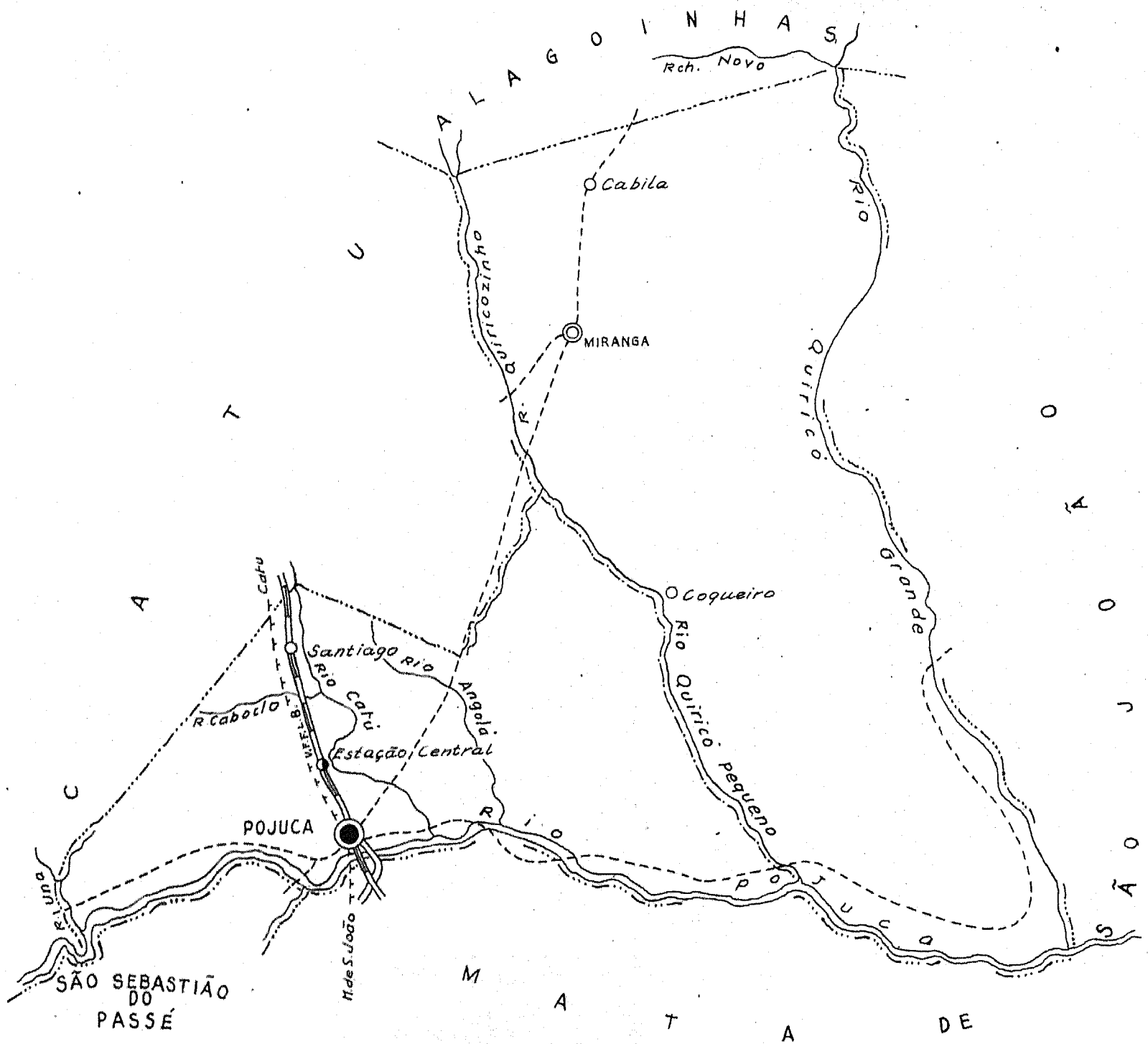


INFORMAÇÕES DO MUNICÍPIO		COMPLEMENTARES DA SEDE MUNICIPAL	
População.....		População.....	
Área em Km ² 1944-48... 2.718		Latitude S..... 13° 12' 20"	
Densidade.....		Longitude W.G..... 41° 44' 30"	
Ponto culminante.....		Altitude..... 1.180m.	

ORGANIZADO E EXECUTADO EM DEZEMBRO DE 1949 PELO
 INSTITUTO CARTOGRÁFICO CANABRAVA BARREIROS
 RUA SENADOR DANTAS, 15-6º ANDAR-TEL. 42-6263-RIO DE JANEIRO



CONVENÇÕES		CARTOGRAMA DOS TRANSPORTES E COMUNICAÇÕES	
CIDADE (●) VILA (○) Povoado (◦) Estação (⊙)	CIDADE (●) VILA (○) Povoado (◦)	MUNICÍPIO DE PILÃO ARCADO	
Com agência postal.....	Com agência postal.....	ESTADO DA BAHIA	
" agência postal-telegráfica.....	" agência postal-telegráfica.....	ESC. GRÁFICA 4K	
" serviço rádio-telegráfico.....	" serviço rádio-telegráfico.....	INFORMAÇÕES COMPLEMENTARES DO MUNICÍPIO DA SEDE MUNICIPAL	
" serviço rádio-telegráfico de Ferrovias.....	" serviço rádio-telegráfico de Ferrovias.....	População.....	População.....
Rêde telegráfica.....	Rêde telegráfica.....	Área em K ² 1944-48... 15.749	Latitude... S..... 10° 09' 01" 0
Rêde telefônica.....	Rêde telefônica.....	Densidade.....	Longitude W.G..... 42° 26' 16" 3
Ferrovias	Rodovias	Ponto culminante.....	Altitude..... 398 m.
Bitola larga.....	Federal.....		
" corrente.....	Estadual.....		
" estreita.....	Municipal.....		
Rio e trecho navegável.....			
Pôrto para grandes embarcações.....			
" pequenas embarcações.....			
Oceano, lago, lagoa e acude.....			
Aeroporto.....	Linha aérea regular.....		
Campo de pouso.....	Correio Aéreo Nacional.....		
Limites			
Internacional.....	Intermunicipal.....		
Interestadual.....	Interdistrital.....		
Estrada carroçável.....			
ORGANIZADO E EXECUTADO EM DEZEMBRO DE 1949 PELO INSTITUTO CARTOGRÁFICO CANABRAVA BARREIROS RUA SENADOR DANTAS, 15-6º ANDAR-TEL. 42-6263-RIO DE JANEIRO			



CONVENÇÕES

- | | | | | | | | |
|---|-----------|-----------------------------|-----------|---------|---|---------|---|
| CIDADE | ● | VILA | ○ | Povoado | ○ | Estação | ■ |
| Com agência postal..... | ● | | ○ | | ○ | | ■ |
| " agência postal-telegráfica..... | ● | | ○ | | ○ | | ■ |
| " serviço rádio-telegráfico..... | ● | | ○ | | ○ | | ■ |
| " serviço rádio-telegráfico de Ferrovias..... | ● | | ○ | | ○ | | ■ |
| Rede telegráfica..... | —+—+—+—+— | | | | | | |
| Rede telefônica..... | —•—•—•—•— | | | | | | |
| Ferrovias | | Rodovias | | | | | |
| Bitola larga..... | —+—+—+—+— | Federal..... | —+—+—+—+— | | | | |
| " corrente..... | —+—+—+—+— | Estadual..... | —+—+—+—+— | | | | |
| " estreita..... | —+—+—+—+— | Municipal..... | —+—+—+—+— | | | | |
| Rio e trecho navegável..... | —~—~—~—~— | | | | | | |
| Porto para grandes embarcações..... | —■—■—■—■— | | | | | | |
| " pequenas embarcações..... | —■—■—■—■— | | | | | | |
| Oceano, lago, lagoa e açude..... | —■—■—■—■— | | | | | | |
| Aeroporto..... | —■—■—■—■— | Linha aérea regular..... | —■—■—■—■— | | | | |
| Campo de pouso..... | —■—■—■—■— | Correio Aéreo Nacional..... | —■—■—■—■— | | | | |
| Limites | | | | | | | |
| Internacional..... | —+—+—+—+— | Intermunicipal..... | —+—+—+—+— | | | | |
| Interestadual..... | —+—+—+—+— | Interdistrital..... | —+—+—+—+— | | | | |
| Estrada carroçável..... | —+—+—+—+— | | | | | | |

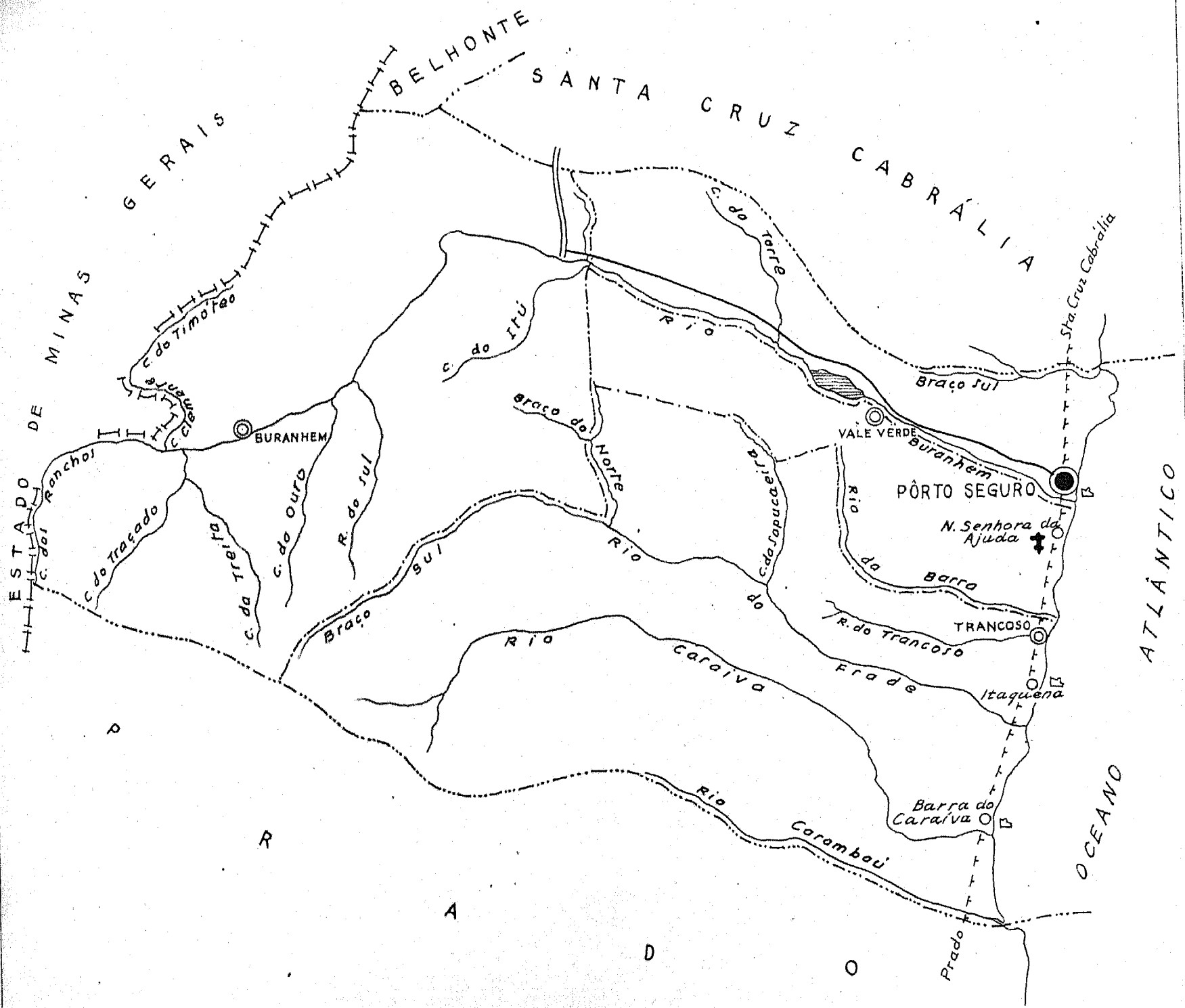
CARTOGRAMA DOS TRANSPORTES E COMUNICAÇÕES

MUNICÍPIO DE POJUCA
ESTADO DA BAHIA



INFORMAÇÕES DO MUNICÍPIO		COMPLEMENTARES DA SEDE MUNICIPAL	
População.....		População.....	
Área em K ² 1944-48... 315		Latitude S..... 12° 26' 20"	
Densidade.....		Longitude W.G..... 38° 19' 20"	
Ponto culminante.....		Altitude..... 64 m.	

ORGANIZADO E EXECUTADO EM DEZEMBRO DE 1949 PELO
INSTITUTO CARTOGRAFICO CANABRAVA BARREIROS
RUA SENADOR DANTAS, 15-6º ANDAR-TEL. 42-6263-RIO DE JANEIRO




CONVENÇÕES

CIDADE	VILA	Povoado	Estação
Com agência postal	agência postal-telegráfica	serviço rádio-telegráfico	serviço rádio-telegráfico de Ferrovias
Rêde telegráfica	Rêde telefônica	Ferrovias	Rodovias
Bitola larga	corrente	estreita	Federal
			Estadual
			Municipal
Rio e trecho navegável	Porto para grandes embarcações	pequenas embarcações	Oceano, lago, lagoa e açude
Aeroporto	Campos de pouso	Linha aérea regular	Correio Aéreo Nacional
Limites			
Internacional	Intermunicipal	Interestadual	Interdistrital
Estroada carroçavel			

CARTOGRAMA dos TRANSPORTES E COMUNICAÇÕES

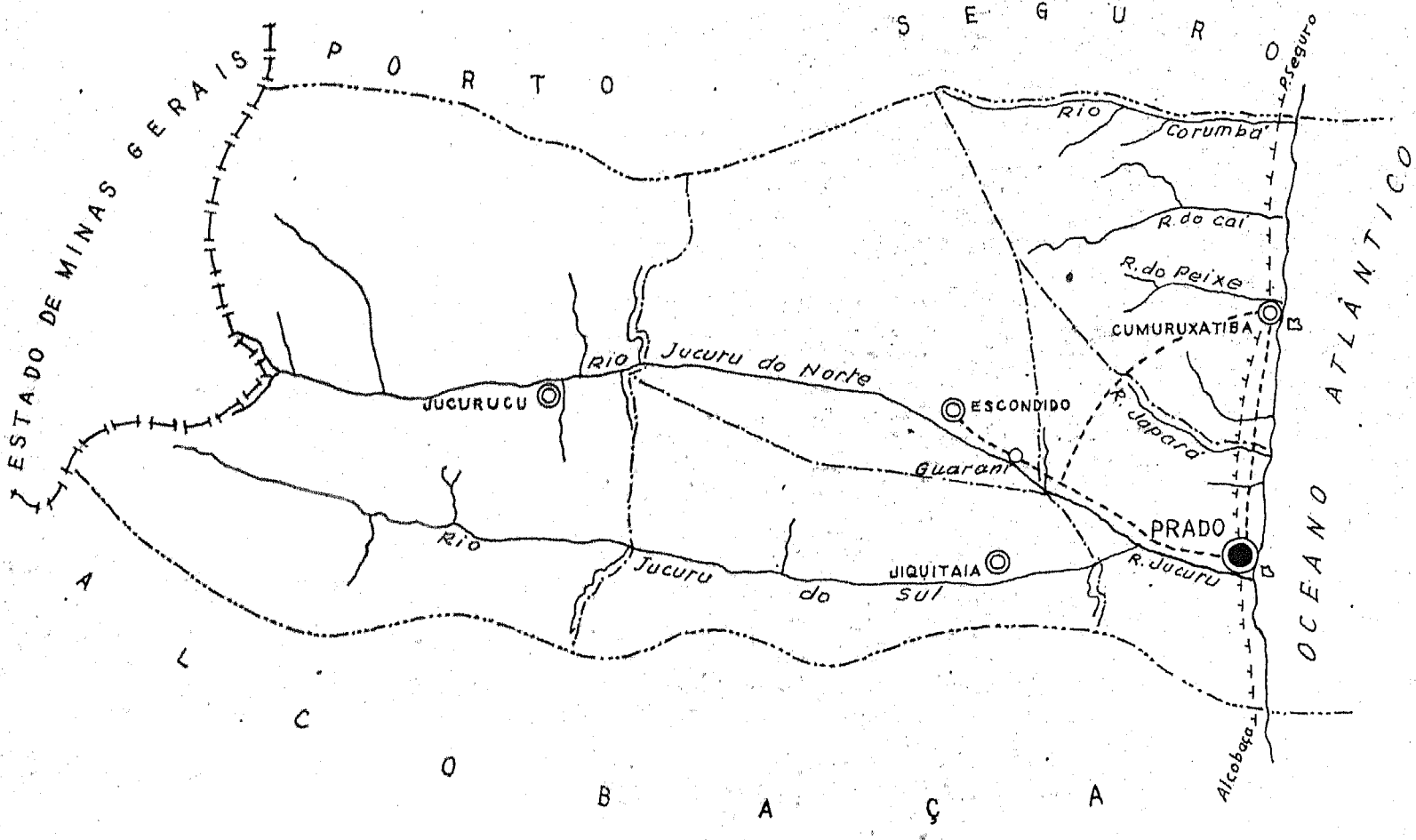
MUNICÍPIO DE PÓRTO SEGURO

ESTADO DA BAHIA



INFORMAÇÕES DO MUNICÍPIO	COMPLEMENTARES DA SEDE MUNICIPAL
População.....	População.....
Área em K ² 1944-48... 6831	Latitude S..... 16° 27' 22",4
Densidade.....	Longitude W.G..... 39° 04' 00",8
Ponto culminante.....	Altitude..... 4 m

ORGANIZADO E EXECUTADO EM DEZEMBRO DE 1949 PELO
 INSTITUTO CARTOGRÁFICO CANABRAVA BARREIROS
 RUA SENADOR DANTAS, 15-6º ANDAR-TEL. 42-6263-RIO DE JANEIRO




CONVENÇÕES

CIDADE	VILA	Povoado	Estação
Com agência postal	agência postal-telegráfica	serviço rádio-telegráfico	serviço rádio-telegráfico de ferrovias
Rede telegráfica	Rede telefônica	Ferrovias	Rodovias
Bitola larga	corrente	estreito	Rio e trecho navegável
Porto para grandes embarcações	pequenas embarcações	Oceano, lago, lagoa e acude	Aeroporto
Campos de pouso	Linhas aéreas regulares	Correio Aéreo Nacional	Limites
Internacional	Intermunicipal	Interestadual	Interdistrital
Estrada carroçável			

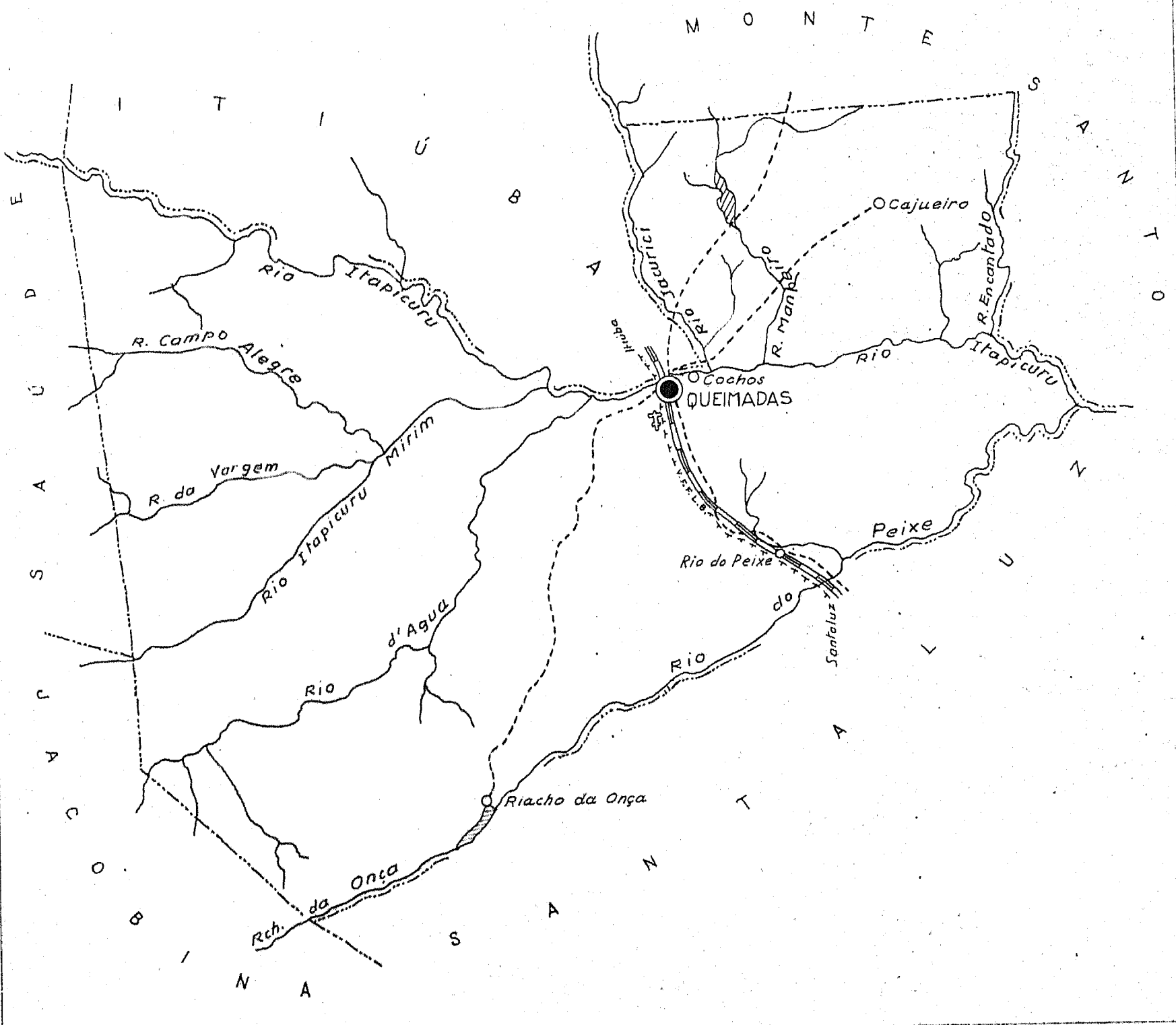
CARTOGRAMA DOS TRANSPORTES E COMUNICAÇÕES

MUNICÍPIO DE PRADO
ESTADO DA BAHIA



INFORMAÇÕES DO MUNICÍPIO		COMPLEMENTARES DA SEDE MUNICIPAL	
População		População	
Área em Km ² 1944-48	5.416	Latitude S	17° 20' 42", 6
Densidade		Longitude W.G.	39° 13' 05", 7
Ponto culminante		Altitude	3 m.

ORGANIZADO E EXECUTADO EM DEZEMBRO DE 1949 PELO
INSTITUTO CARTOGRAFICO CANABRAVA BARREIROS
 RUA SENADOR DANTAS, 15-6º ANDAR-TEL. 42-6263-RIO DE JANEIRO



CONVENÇÕES

CIDADE	●	VILA	○	Povoado	○	Estação	○
Com agência postal	●						
" agência postal-telegráfica	●						
" serviço rádio-felegráfico	○						
" serviço rádio-telegráfico de Ferrovias	○						
Rede telegráfica	—+—+—+—+—						
Rede telefônica	—•—•—•—•—						
Ferrovias		Rodovias					
Bitola larga	—+—+—+—+—	Federal	—+—+—+—+—				
" corrente	—•—•—•—•—	Estadual	—•—•—•—•—				
" estreita	—•—•—•—•—	Municipal	—•—•—•—•—				
Rio e trecho navegavel	—•—•—•—•—						
Porto para grandes embarcações	—•—•—•—•—						
" " pequenas embarcações	—•—•—•—•—						
Oceano, lago, lagoa e açude	—•—•—•—•—						
Aeroporto	—•—•—•—•—	Linha aérea regular	—•—•—•—•—				
Campo de pouso	—•—•—•—•—	Correio Aéreo Nacional	—•—•—•—•—				
Limites							
Internacional	—•—•—•—•—	Intermunicipal	—•—•—•—•—				
Interestadual	—•—•—•—•—	Interdistrital	—•—•—•—•—				
Estrada carroçavel	—•—•—•—•—						

CARTOGRAMA dos TRANSPORTES E COMUNICAÇÕES

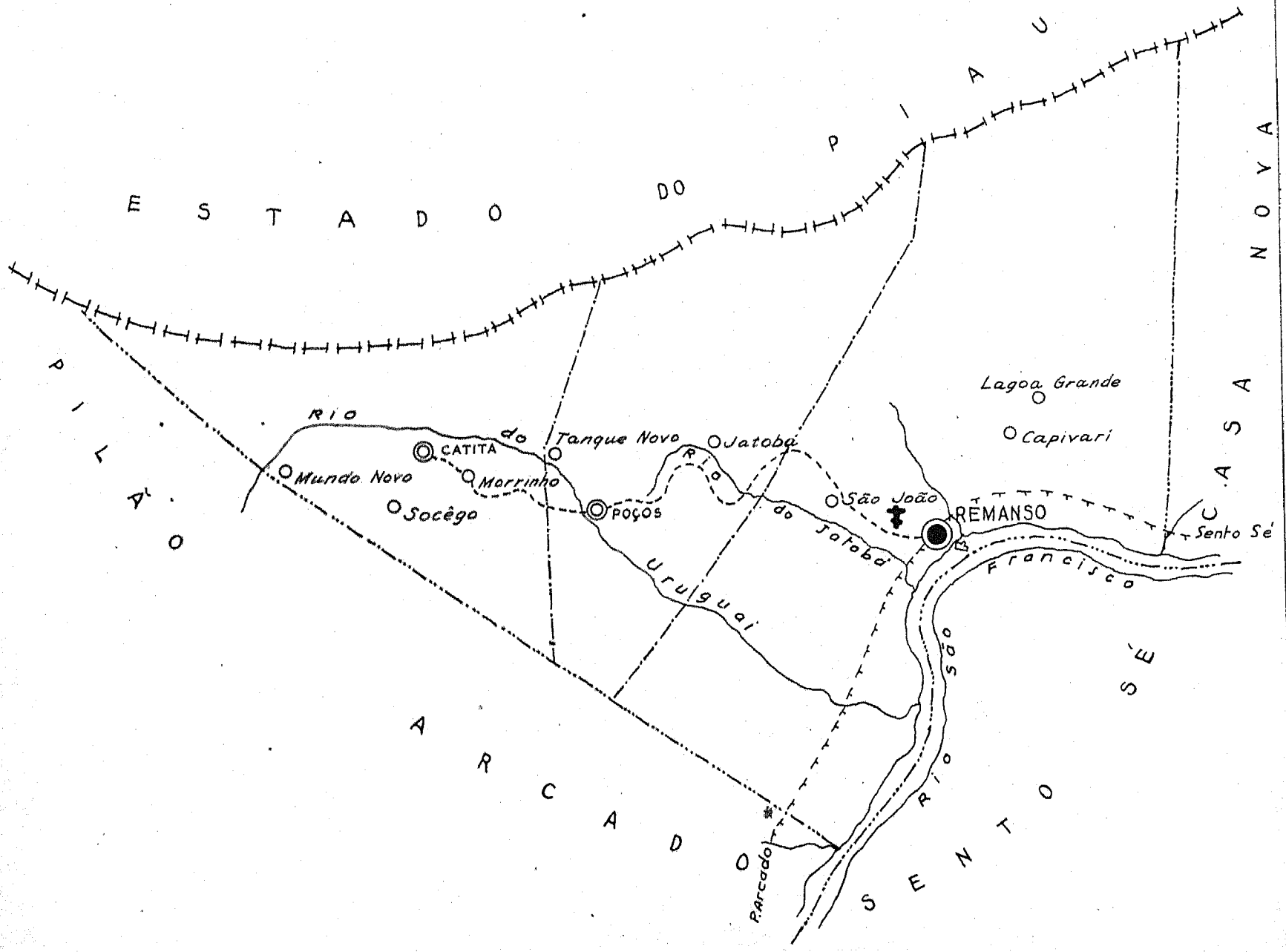
MUNICÍPIO DE QUEIMADAS

ESTADO DA BAHIA



INFORMAÇÕES DO MUNICÍPIO	COMPLEMENTARES DA SEDE MUNICIPAL
População.....	1 População.....
Área em Km ² 1944-48... 2.566	1 Latitude S..... 10° 58' 37",5
Densidade.....	1 Longitude W.G..... 39° 38' 02",0
Ponto culminante.....	1 Altitude..... 275 m.

ORGANIZADO E EXECUTADO EM DEZEMBRO DE 1949 PELO
 INSTITUTO CARTOGRÁFICO CANABRAVA BARREIROS
 RUA SENADOR DANTAS, 15-6º ANDAR-TEL. 42-6263-RIO DE JANEIRO



CONVENÇÕES

CIDADE	●	VILA	○	Povoado	○	Estação	+
Com agência postal.....	●		○		○		+
" agência postal-telegráfica.....	●		○		○		+
" serviço rádio-telegráfico.....	●		○		○		+
" serviço rádio-telegráfico de Ferrovias.....	●		○		○		+
Rêde telegráfica.....	— — — — —						
Rêde telefônica.....	— — — — —						
Ferrovias		Rodovias					
Bitola larga.....	— — — — —	Federal.....	— — — — —				
" corrente.....	— — — — —	Estadual.....	— — — — —				
" estreita.....	— — — — —	Municipal.....	— — — — —				
Rio e trecho navegável.....	— — — — —						
Porto para grandes embarcações.....	— — — — —						
" " pequenas embarcações.....	— — — — —						
Oceano, lago, lagoa e açude.....	— — — — —						
Aeroporto.....	— — — — —	Linha aérea regular....	— — — — —				
Campo de pouso.....	— — — — —	Correio Aéreo Nacional..	— — — — —				
		Limites					
Internacional.....	— — — — —	Intermunicipal.....	— — — — —				
Interestadual.....	— — — — —	Interdistrital.....	— — — — —				
Estrada carroçável.....	— — — — —						

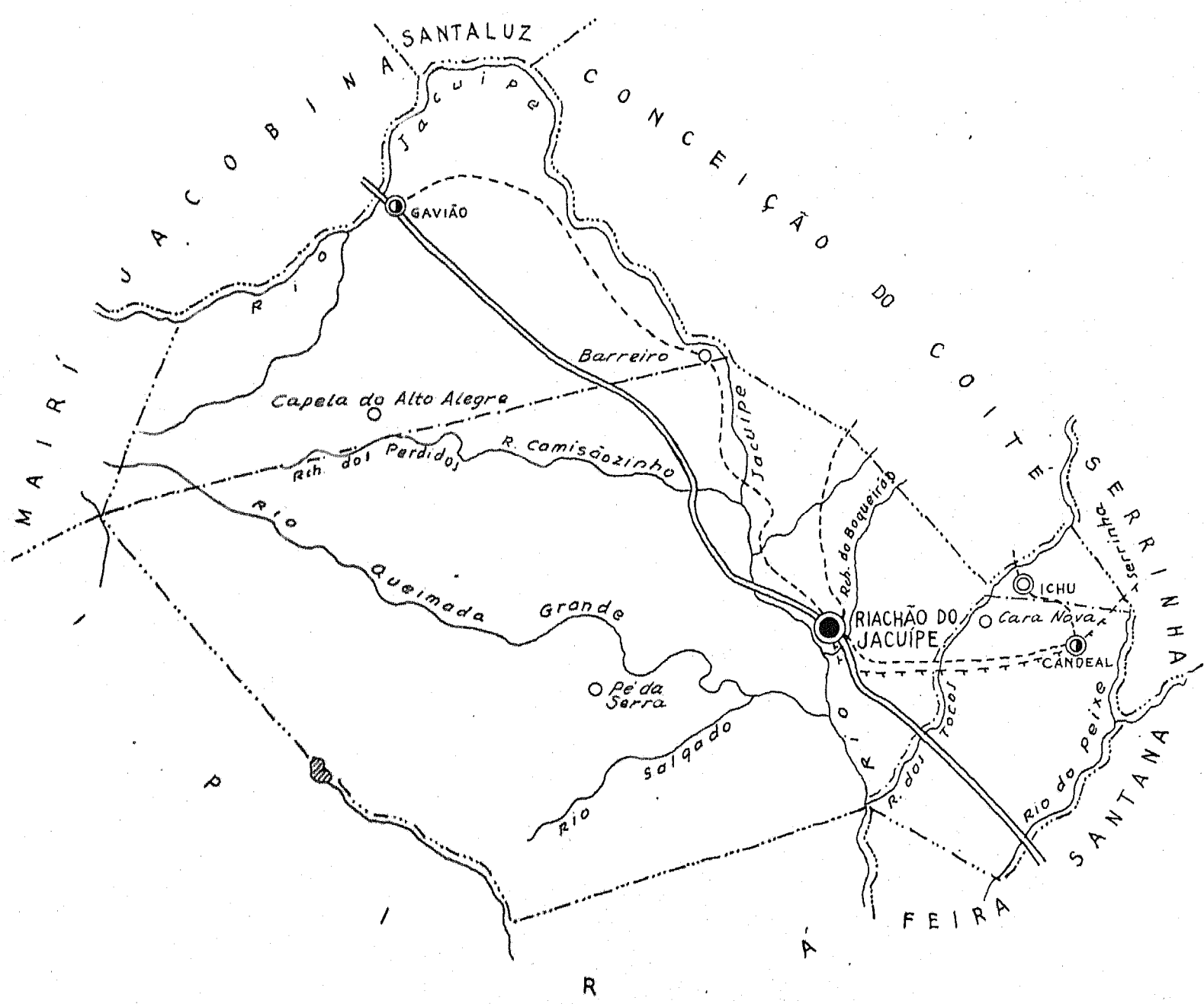
CARTOGRAMA DOS TRANSPORTES E COMUNICAÇÕES

MUNICÍPIO DE REMANSO
ESTADO DA BAHIA

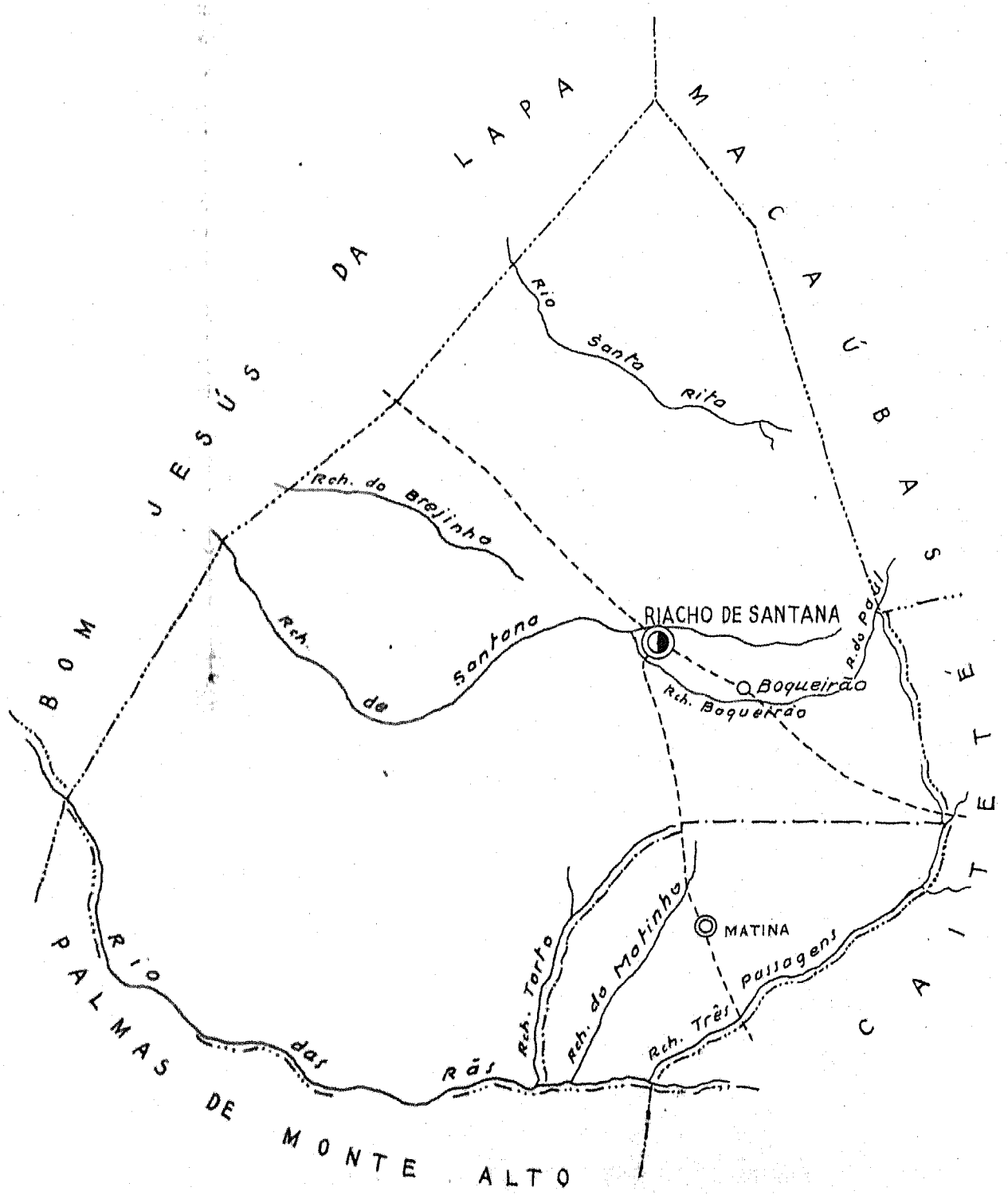


INFORMAÇÕES DO MUNICÍPIO	COMPLEMENTARES DA SEDE MUNICIPAL
População.....	População.....
Área em K ² 1944-48... 4.253	Latitude S..... 9° 40' 51", 2
Densidade.....	Longitude W.G.... 42° 04' 26", 2
Ponto culminante.....	Altitude..... 392 m.

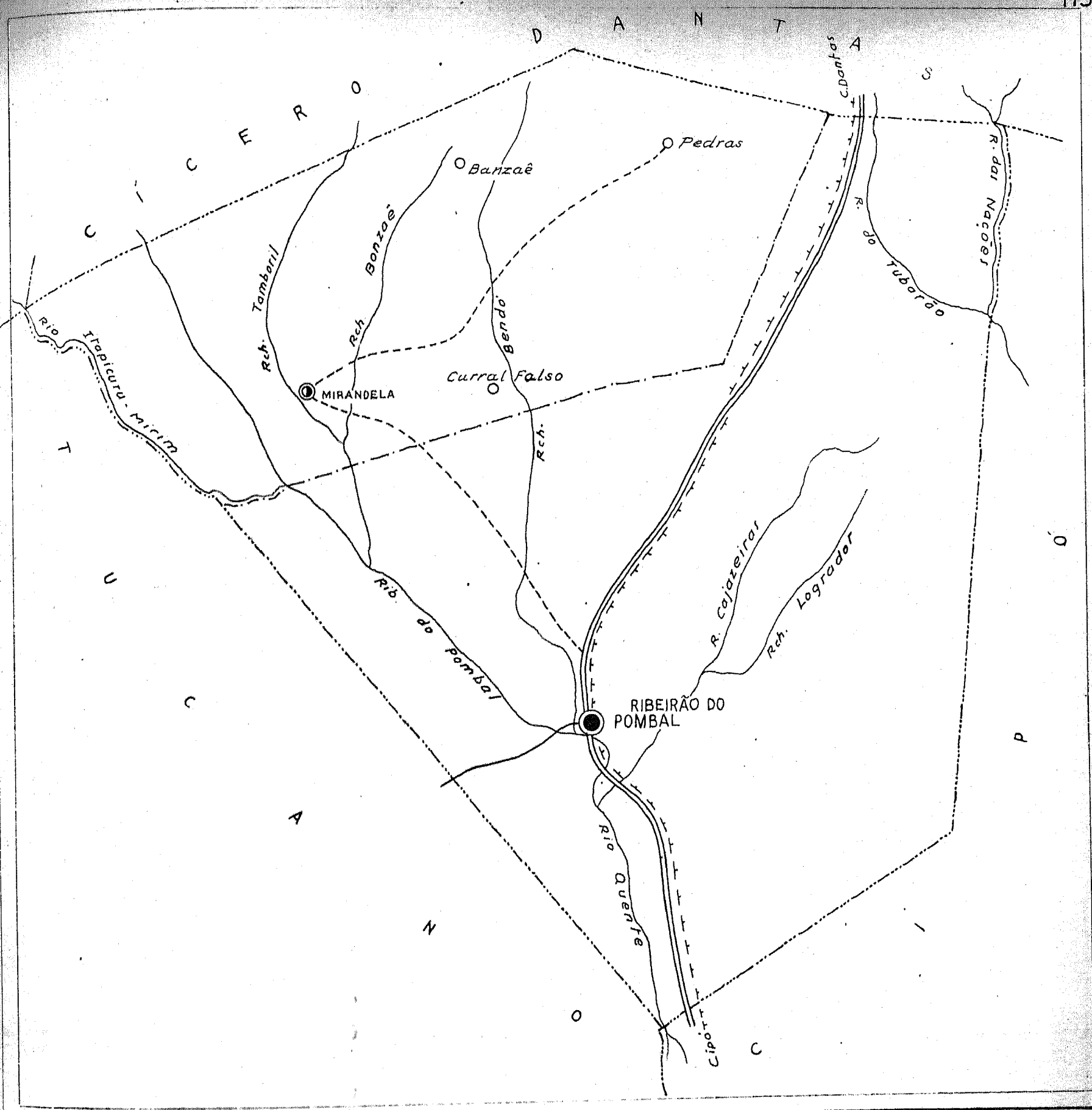
ORGANIZADO E EXECUTADO EM DEZEMBRO DE 1949 PELO
INSTITUTO CARTOGRÁFICO CANABRAVA BARREIROS
RUA SENADOR DANTAS, 15-6º ANDAR-TEL. 42-6263-RIO DE JANEIRO



CONVENÇÕES		CARTOGRAMA DOS TRANSPORTES E COMUNICAÇÕES	
CIDADE	VILA	Povoado	Estação
Com agência postal.....			
" agência postal-telegráfica.....			
" serviço rádio-telegráfico.....			
" serviço rádio-telegráfico de Ferrovias.....			
Rede telegráfica.....			
Rede telefônica.....			
Ferrovias	Rodovias		
Bitola larga.....	Federal.....		
" corrente.....	Estadual.....		
" estreita.....	Municipal.....		
Rio e trecho navegável.....			
Porto para grandes embarcações.....			
" pequenas embarcações.....			
Oceano, lago, lagoa e acude.....			
Aeroporto.....	Linha aérea regular.....		
Campo de pouso.....	Correio Aéreo Nacional.....		
Limites			
Internacional.....	Intermunicipal.....		
Interestadual.....	Interdistrital.....		
Estrada carroçável.....			
		MUNICÍPIO DE RIACHÃO DO JACUIPE	
		ESTADO DA BAHIA	
		ESC. GRÁFICA	
		INFORMAÇÕES COMPLEMENTARES	
		DO MUNICÍPIO	
		DA SEDE MUNICIPAL	
		População..... 1	
		Área em K ² 1944-48... 4.074	
		Latitude... 11° 48' 22", 7	
		Densidade..... 1	
		Longitude W.G.... 39° 22' 54", 8	
		Ponto culminante..... 1	
		Altitude..... 180 m.	
ORGANIZADO E EXECUTADO EM DEZEMBRO DE 1949 PELO			
INSTITUTO CARTOGRAFICO CANABRAVA BARREIROS			
RUA SENADOR DANTAS, 15-6º ANDAR-TEL. 42-6263-RIO DE JANEIRO			



<h3>CONVENÇÕES</h3> <p>CIDADE VILA Povoado Estação </p> <p>Com agência postal..... </p> <p>agência postal-telegráfica..... </p> <p>serviço rádio-telegráfico..... </p> <p>serviço rádio-telegráfico de Ferrovias..... </p> <p>Rede telegráfica..... </p> <p>Rede telefônica..... </p> <p>Ferrovias Rodovias</p> <p>Bifala larga..... Federal..... </p> <p>corrente..... Estadual..... </p> <p>estreita..... Municipal..... </p> <p>Rio e trecho navegavel..... </p> <p>Porto para grandes embarcações..... </p> <p>pequenas embarcações..... </p> <p>Oceano, lago, lagoa e açude..... </p> <p>Aeroporto..... Linha aérea regular... </p> <p>Campo de pouso..... Correio Aéreo Nacional... </p> <p>Limites</p> <p>Internacional..... Intermunicipal..... </p> <p>Interestadual..... Interdistrital..... </p> <p>Estrada carroçavel..... </p>		<h3>CARTOGRAMA DOS TRANSPORTES E COMUNICAÇÕES</h3> <p>MUNICÍPIO DE RIACHO DE SANTANA ESC. GRÁFICA </p> <p>ESTADO DA BAHIA 5k </p>	
<p>INFORMAÇÕES DO MUNICÍPIO</p> <p>População.....</p> <p>Área em K² 1944-48... 2.739</p> <p>Densidade.....</p> <p>Ponto culminante.....</p>		<p>COMPLEMENTARES DA SEDE MUNICIPAL</p> <p>População.....</p> <p>Latitude S..... 13° 36' 34",3</p> <p>Longitude W.G..... 42° 56' 29",5</p> <p>Altitude..... 580 m.</p>	
<p>ORGANIZADO E EXECUTADO EM DEZEMBRO DE 1949 PELO INSTITUTO CARTOGRÁFICO CANABRAVA BARREIROS RUA SENADOR DANTAS, 15-6º ANDAR-TEL. 42-6263-RIO DE JANEIRO</p>			



CONVENÇÕES

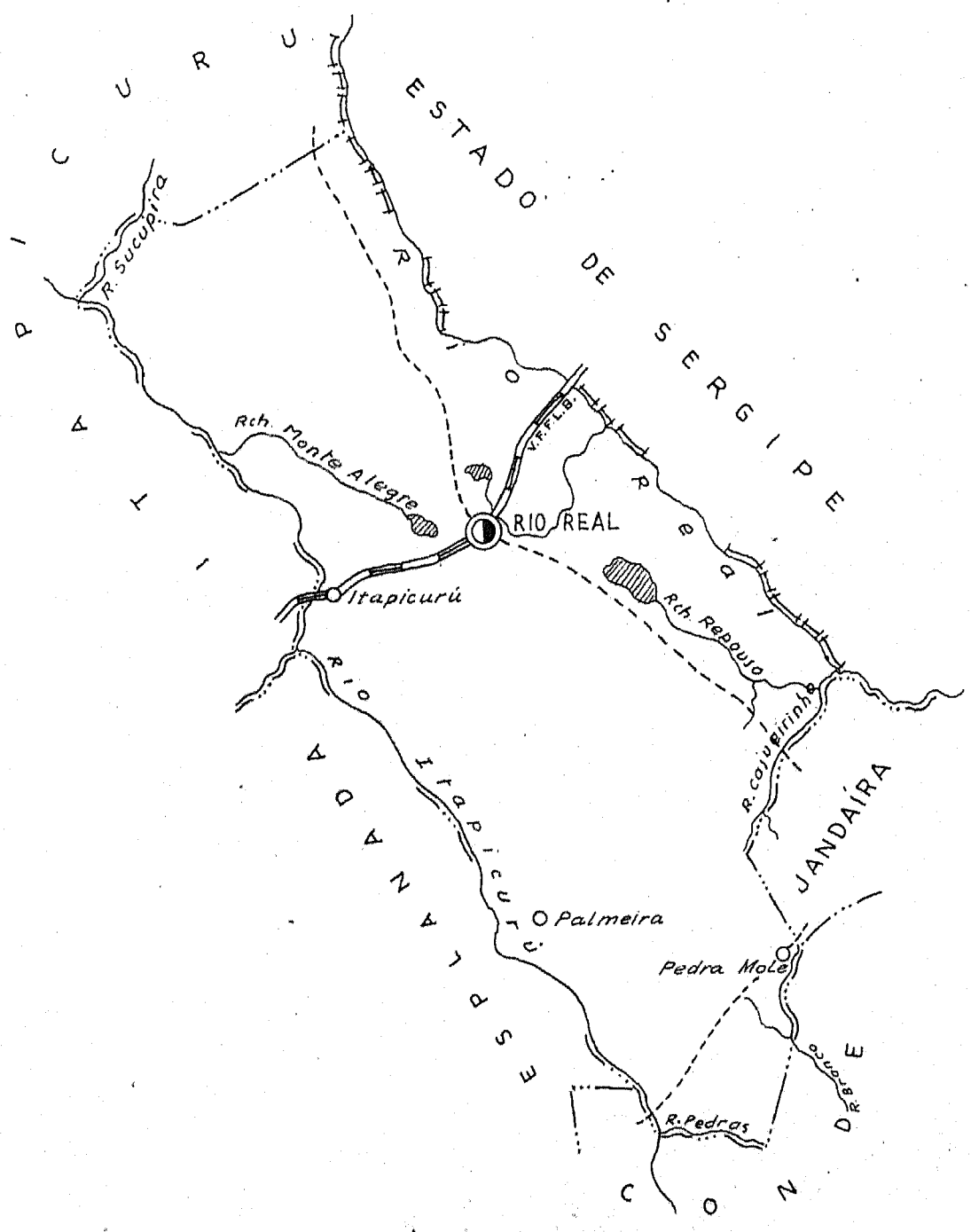
- CIDADE VILA Povoado Estação
- Com agência postal.....
- " agência postal-telegráfica.....
- " serviço rádio-telegráfico.....
- " serviço rádio-telegráfico de Ferrovias.....
- Rêde telegráfica.....
- Rêde telefônica.....
- Ferrovias Rodovias
- Bitola larga..... Federal.....
- " corrente..... Estadual.....
- " estreita..... Municipal.....
- Rio e trecho navegável.....
- Porto para grandes embarcações.....
- " " pequenas embarcações.....
- Oceano, lago, lagoa e açude.....
- Aeroporto..... Linha aérea regular.....
- Campo de pouso..... Correio Aéreo Nacional.....
- Limites**
- Internacional..... Intermunicipal.....
- Interestadual..... Interdistrital.....
- Estrada carroçável.....

CARTOGRAMA DOS TRANSPORTES E COMUNICAÇÕES
MUNICÍPIO DE RIBEIRÃO DO POMBO
ESTADO DA BAHIA

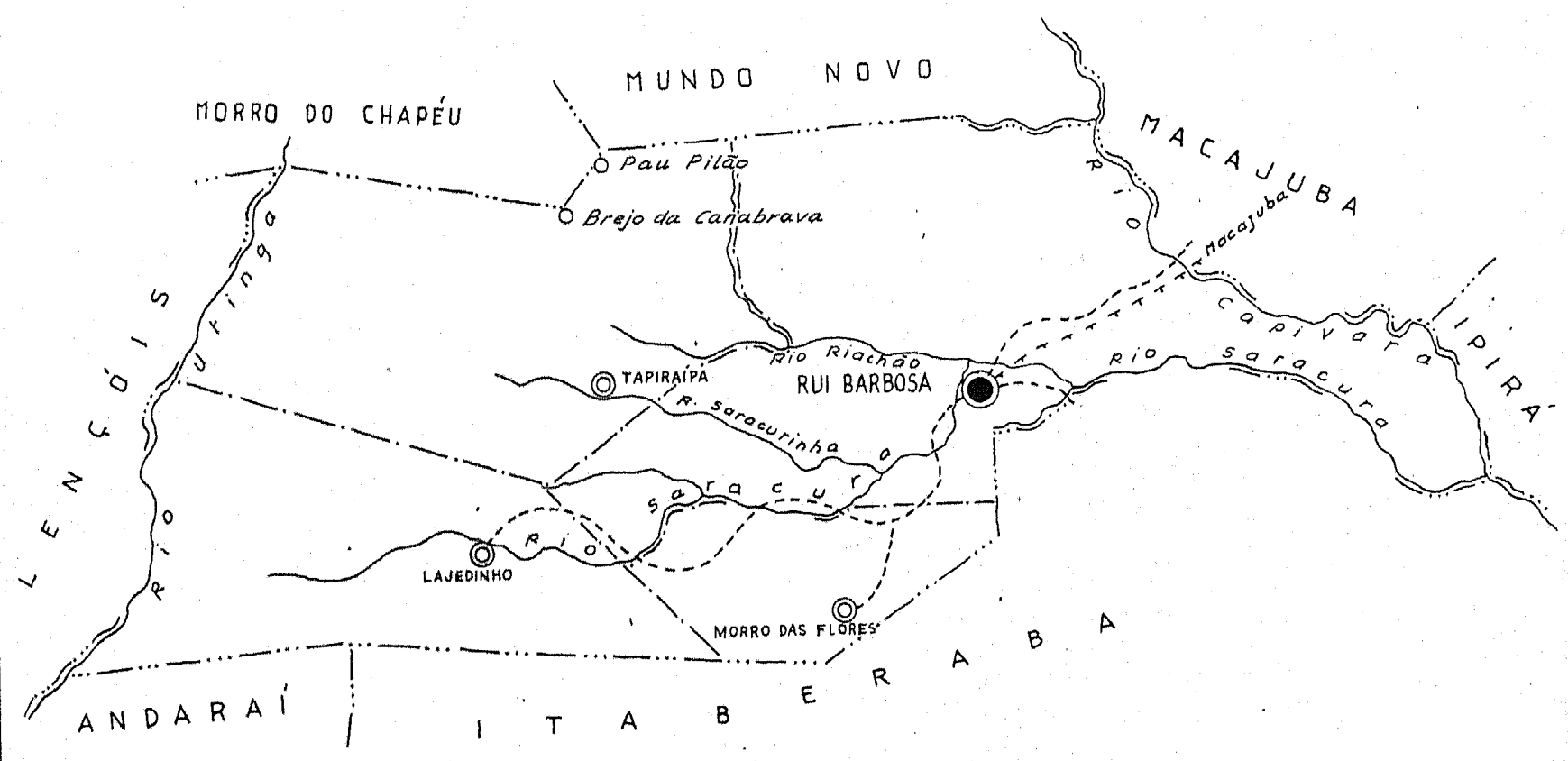


INFORMAÇÕES DO MUNICÍPIO		COMPLEMENTARES DA SEDE MUNICIPAL	
População.....		População.....	
Área em K ² 1944-48... 843		Latitude S..... 10° 50' 10"	
Densidade.....		Longitude W.G..... 38° 31' 50"	
Ponto culminante.....		Altitude..... 230 m.	

ORGANIZADO E EXECUTADO EM DEZEMBRO DE 1949 PELO
INSTITUTO CARTOGRÁFICO CANABRAVA BARREIROS
 RUA SENADOR DANTAS, 15-6º ANDAR-TEL. 42-6263-RIO DE JANEIRO



CONVENÇÕES		CARTOGRAMA DOS TRANSPORTES E COMUNICAÇÕES			
CIDADE	VILA	Povoado	Estação		
Com agência postal.....					
" agência postal-telegráfica.....					
" serviço rádio-telegráfico.....					
" serviço rádio-telegráfico de Ferrovias.....					
Rede telegráfica.....					
Rede telefônica.....					
Ferrovias	Rodovias	INFORMAÇÕES COMPLEMENTARES DO MUNICÍPIO DA SEDE MUNICIPAL			
Bitola larga.....	Federal.....			População.....	População.....
" corrente.....	Estadual.....			Área em Km ² 1944-48... 711	Latitude...S..... 11° 28' 43",8
" estreita.....	Municipal.....	Densidade.....	Longitude W.G..... 37° 56' 06",2		
Rio e trecho navegável.....		Ponto culminante.....	Altitude..... 167 m.		
Porto para grandes embarcações.....		ORGANIZADO E EXECUTADO EM DEZEMBRO DE 1949 PELO INSTITUTO CARTOGRÁFICO CANABRAVA BARREIROS RUA SENADOR DANTAS, 15-6º ANDAR-TEL. 42-6263-RIO DE JANEIRO			
" pequenas embarcações.....					
Oceano, lago, lagoa e açude.....					
Aeroporto.....	Linha aérea regular...				
Campo de pouso.....	Correio Aéreo Nacional...				
Limites Internacional..... Intermunicipal..... Interestadual..... Interdistrital..... Estrada carroçavel.....					



CONVENÇÕES

CIDADE	VILA	Povoado	Estação
Com agência postal	agência postal-telegráfica	serviço rádio-telegráfico	serviço rádio-telegráfico de Ferrovias
Rede telegráfica	Rede telefônica	Ferrovias	Rodovias
Bitola larga	" corrente	" estreita	Rio e trecho navegável
Porto para grandes embarcações	" pequenas embarcações	Oceano, lago, lagoa e acude	Aeroporto
Campanha de pouso	Linhas aéreas regulares	Carreio Aéreo Nacional	Limites
Internacional	Intermunicipal	Interestadual	Interdistrital
Estrada carroçável			

CARTOGRAMA DOS TRANSPORTES E COMUNICAÇÕES

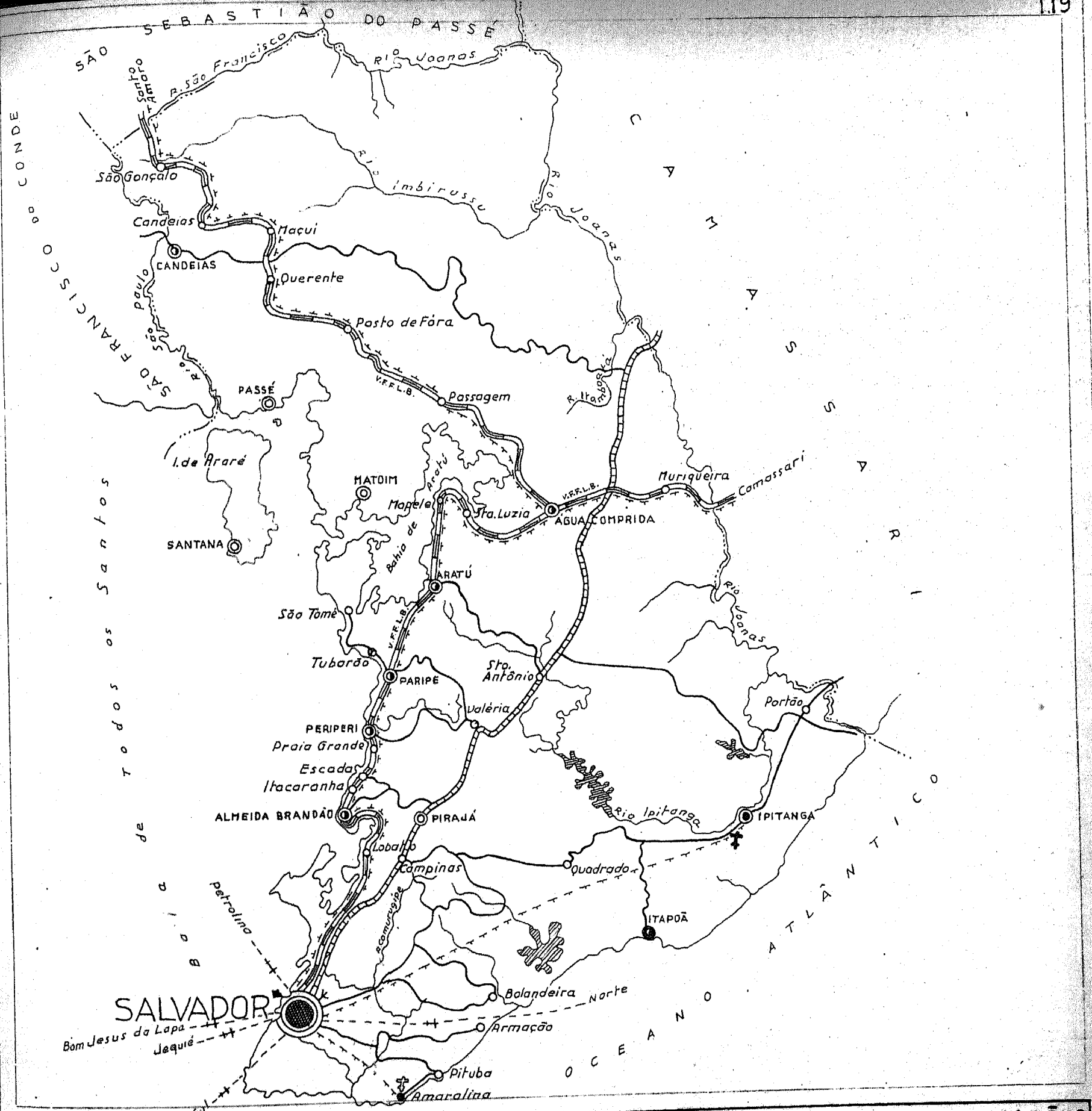
MUNICÍPIO DE RUI BARBOSA

ESTADO DA BAHIA



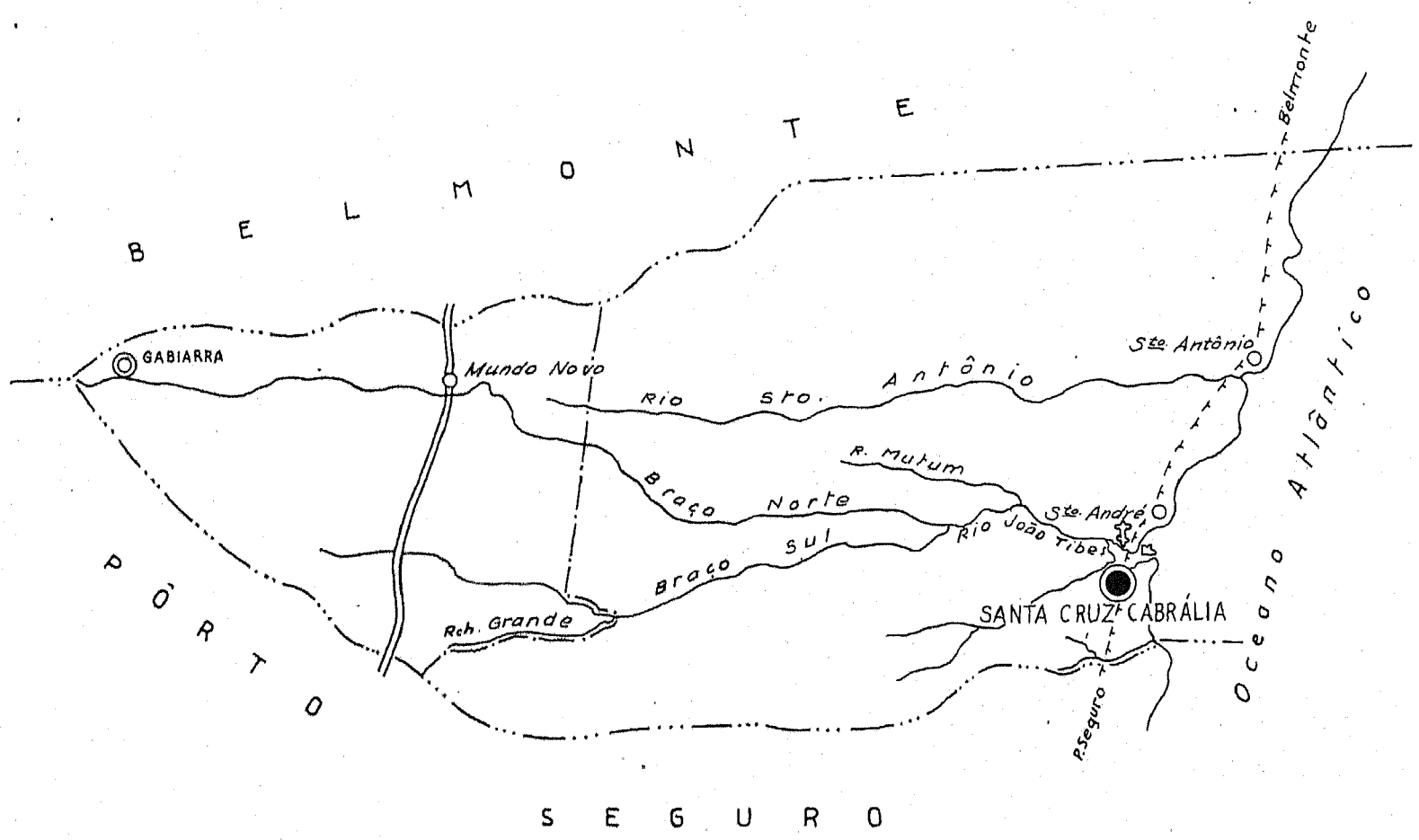
INFORMAÇÕES DO MUNICÍPIO	COMPLEMENTARES DA SEDE MUNICIPAL
População.....	População.....
Área em K ² 1944-48... 3.837	Latitude S..... 12° 17' 06",0
Densidade.....	Longitude W.G..... 40° 26' 54",9
Ponto culminante.....	Altitude..... 385 m.

ORGANIZADO E EXECUTADO EM DEZEMBRO DE 1949 PELO
INSTITUTO CARTOGRÁFICO CANABRAVA BARREIROS
 RUA SENADOR DANTAS, 15-6º ANDAR-TEL. 42-6263-RIO DE JANEIRO

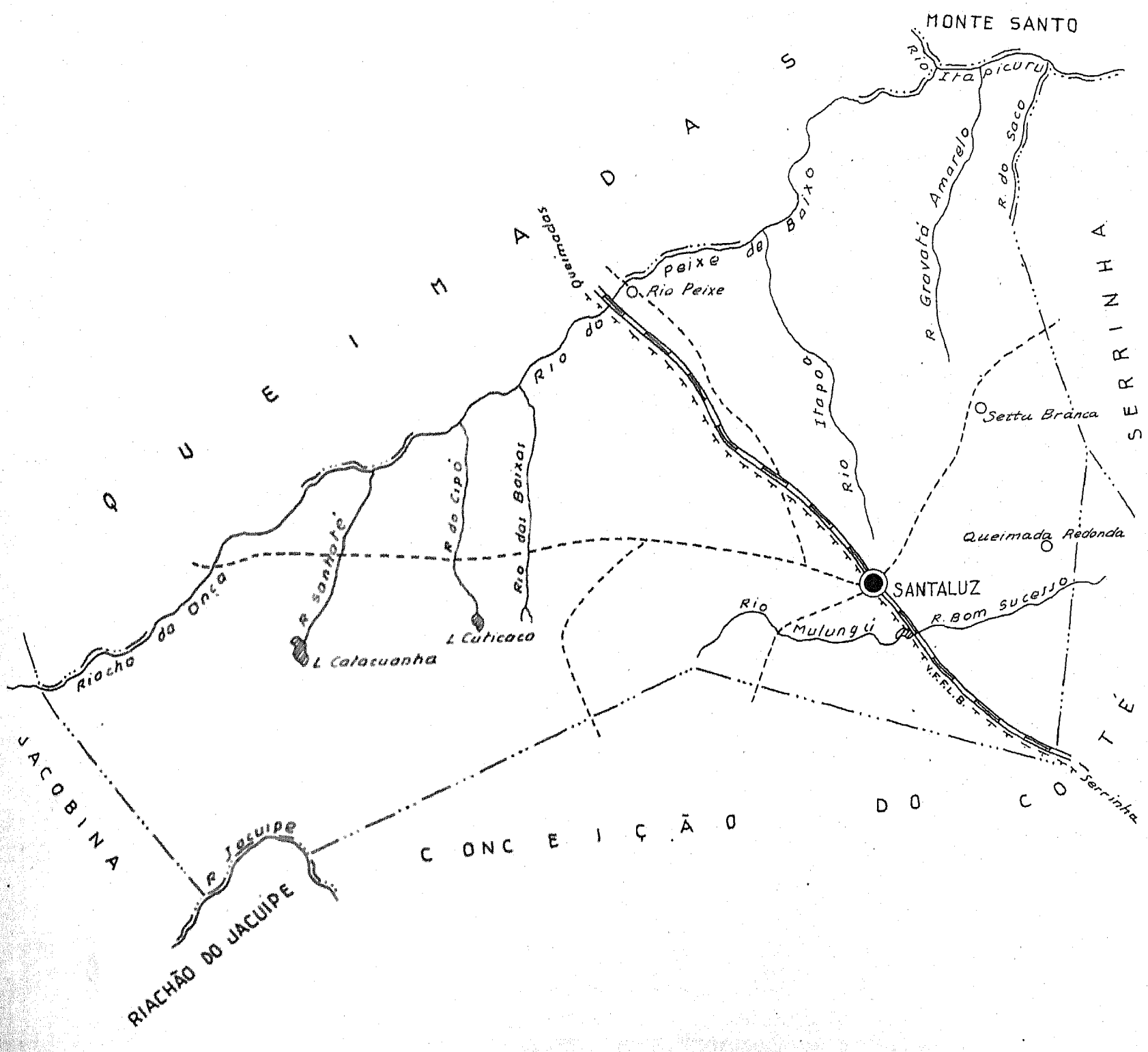


CONVENÇÕES		CARTOGRAMA DOS TRANSPORTES E COMUNICAÇÕES	
MUNICÍPIO DE SALVADOR		ESTADO DA BAHIA	
CIDADE (●) DISTRITO (○) Povoado (o) Estação (■)	CIDADE (●) VILA (○) Povoado (o)	ESC. GRÁFICA 0 1K	
Com agência postal..... (●)	Com agência postal-telegráfica..... (●)	INFORMAÇÕES COMPLEMENTARES DO MUNICÍPIO	
" agência postal-telegráfica..... (●)	" serviço rádio-telegráfico..... (●)	População.....	DA SEDE MUNICIPAL
" serviço rádio-telegráfico de Ferrovias..... (●)	Rêde telegráfica..... (---)	Área em K ² 1944-48... 759	População.....
Rêde telefônica..... (---)	Ferrovias	Densidade.....	Latitude S..... 12° 55' 34",6
Bitola larga..... (---)	Rodovias	Ponto culminante.....	Longitude W.G..... 38° 31' 12",6
" corrente..... (---)	Federal..... (---)		Altitude..... 6 m.
" estreita..... (---)	Estadual..... (---)		
Rio e trecho navegável..... (---)	Municipal..... (---)		
Porto para grandes embarcações..... (■)			
" pequenas embarcações..... (■)			
Oceano, lago, lagoa e açude..... (---)			
Aeroporto..... (✈)	Linha aérea regular..... (---)		
Campo de pouso..... (✈)	Correio Aéreo Nacional..... (---)		
Limites			
Internacional..... (---)	Intermunicipal..... (---)		
Interestadual..... (---)	Interdistrital..... (---)		
Estrada carroçável..... (---)			

ORGANIZADO E EXECUTADO EM DEZEMBRO DE 1949 PELO INSTITUTO CARTOGRÁFICO CANABRAVA BARREIROS RUA SENADOR DANTAS, 15-6º ANDAR-TEL. 42-6263-RIO DE JANEIRO



<h3>CONVENÇÕES</h3> <p>CIDADE VILA <i>Povoado e Estação</i> </p> <p>Com agência postal..... </p> <p>" agência postal-telegráfica..... </p> <p>" serviço rádio-telegráfico..... </p> <p>" serviço rádio-telegráfico de Ferrovias..... </p> <p>Rêde telegráfica..... </p> <p>Rêde telefônica..... </p> <p>Ferrovias <i>Rodovias</i></p> <p>Bitola larga..... <i>Federal</i>..... </p> <p>" corrente..... <i>Estadual</i>..... </p> <p>" estreita..... <i>Municipal</i>..... </p> <p>Rio e trecho navegável..... </p> <p>Porto para grandes embarcações..... </p> <p>" " pequenas embarcações..... </p> <p>Oceano, lago, lagoa e acude..... </p> <p>Aeroporto..... <i>Linha aérea regular</i>..... </p> <p>Campo de pouso..... <i>Correio Aéreo Nacional</i>..... </p> <p><i>Limites</i></p> <p><i>Internacional</i>..... <i>Intermunicipal</i>..... </p> <p><i>Interestadual</i>..... <i>Interdistrital</i>..... </p> <p><i>Estrada carroçável</i>..... </p>		<h3>CARTOGRAMA DOS TRANSPORTES E COMUNICAÇÕES</h3> <p>MUNICÍPIO DE SANTA CRUZ CABRÁLIA ESC. GRÁFICA 3K</p> <p>ESTADO DA BAHIA</p>	
		<h4>INFORMAÇÕES COMPLEMENTARES DO MUNICÍPIO</h4> <p>População.....</p> <p>Área em K² 1944-46... 2.248</p> <p>Densidade.....</p> <p>Ponto culminante.....</p>	
		<h4>DA SEDE MUNICIPAL</h4> <p>População.....</p> <p>Latitude...S..... 16° 15' 06",0</p> <p>Longitude W.G..... 39° 00' 18",0</p> <p>Altitude..... 5 m.</p>	
<p>ORGANIZADO E EXECUTADO EM DEZEMBRO DE 1949 PELO INSTITUTO CARTOGRAFICO CANABRAVA BARREIROS RUA SENADOR DANTAS, 15-6º ANDAR-TEL. 42-6263-RIO DE JANEIRO</p>			



CONVENÇÕES

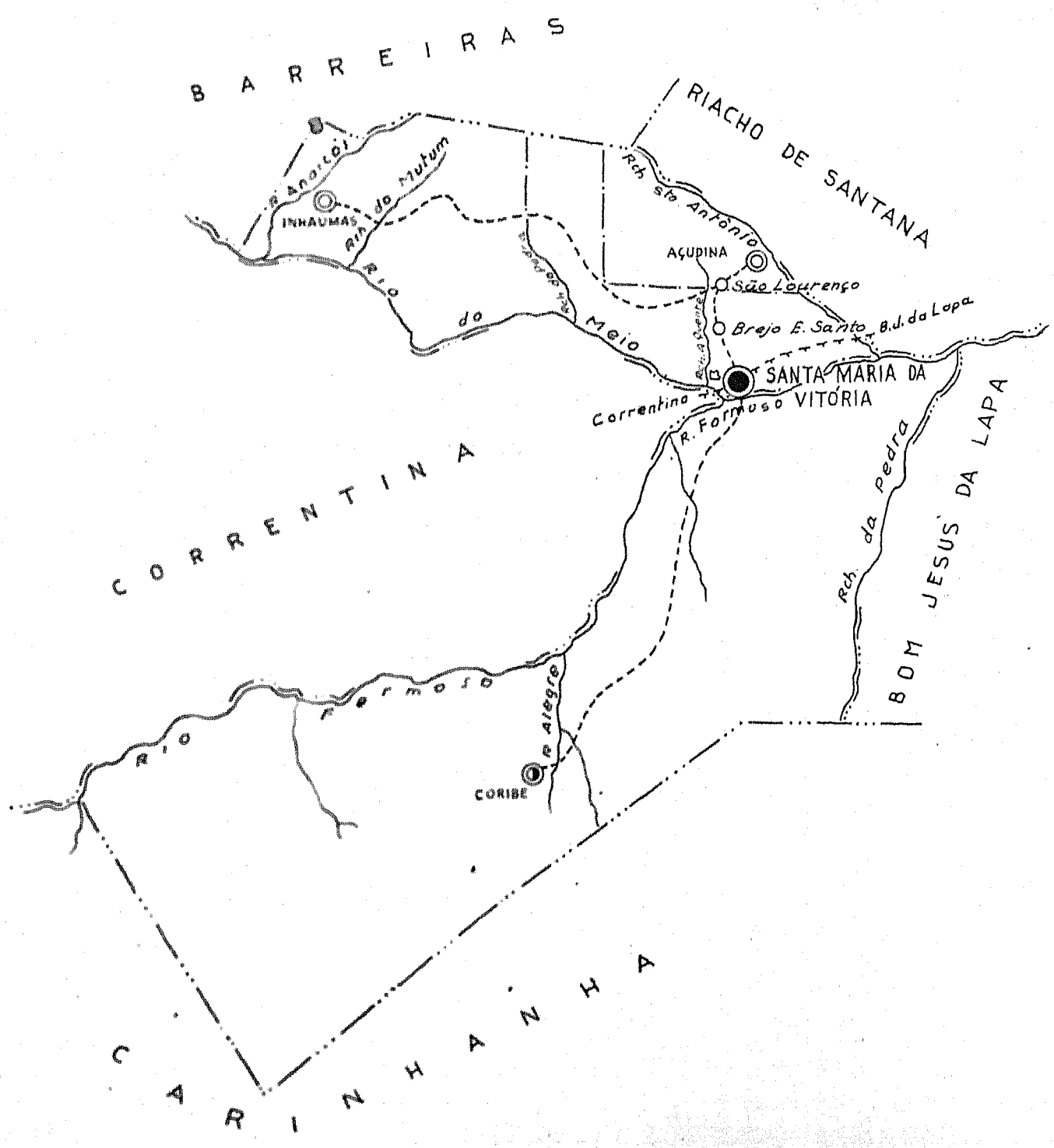
- CIDADE VILA Povoado Estação
- Com agência postal.....
- agência postal-telegráfica.....
- serviço rádio-telegráfico.....
- serviço rádio-telegráfico de Ferrovias.....
- Rede telegráfica.....
- Rede telefônica.....
- Ferrovias.....
- Rodovias.....
- Bifida larga..... Federal.....
- corrente..... Estadual.....
- estreita..... Municipal.....
- Rio e trecho navegavel.....
- Porto para grandes embarcações.....
- pequenas embarcações.....
- Oceano, lago, lagoa e acude.....
- Aeroporto..... Linha aérea regular...
- Campo de pouso..... Correio Aéreo Nacional...
- Limites
- Internacional..... Intermunicipal.....
- Interestadual..... Interdistrital.....
- Estrada carroçavel.....

CARTOGRAMA dos TRANSPORTES E COMUNICAÇÕES
MUNICÍPIO DE SANTALUZ
ESTADO DA BAHIA

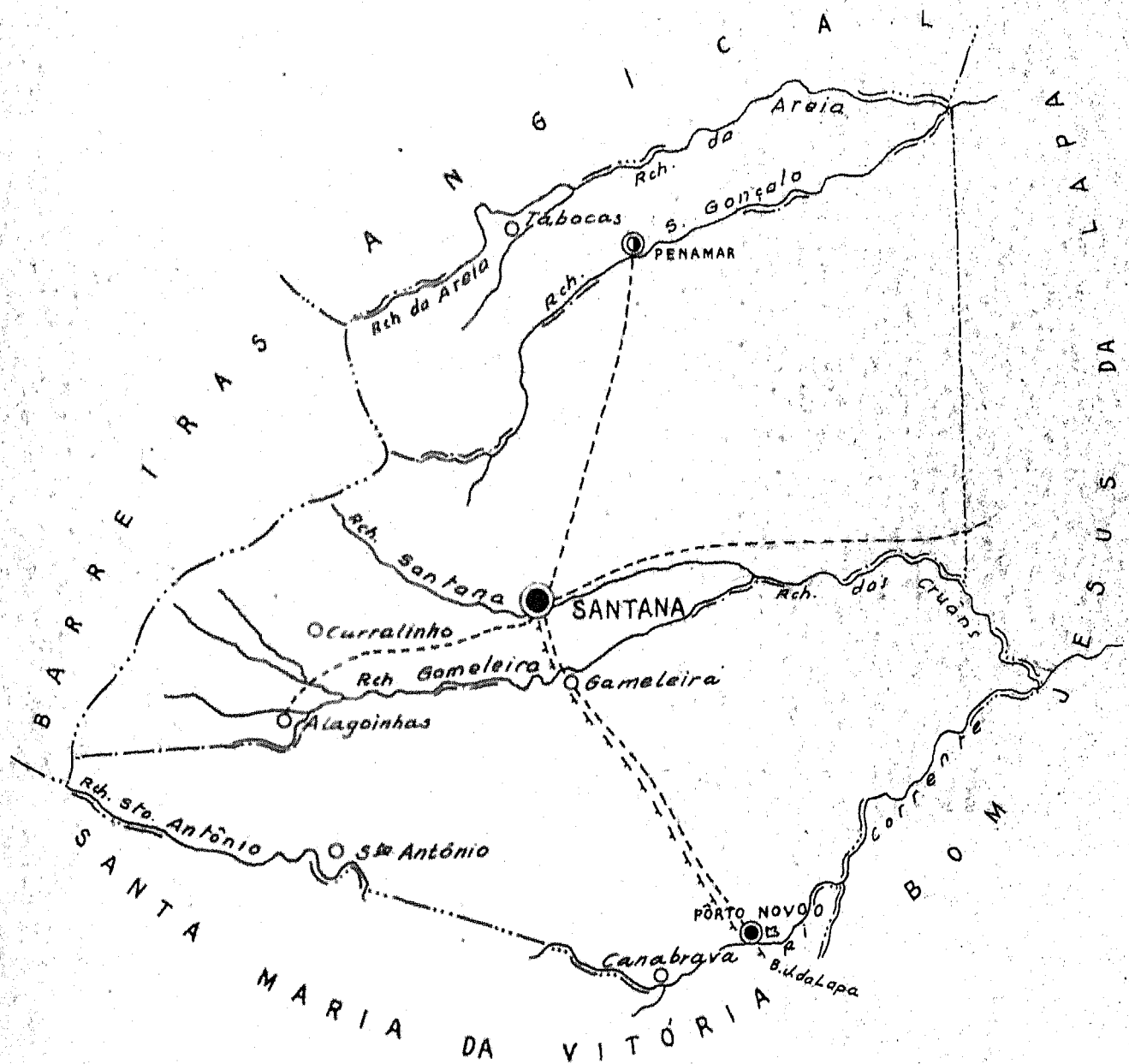
ESC. GRÁFICA
 1:30,000

INFORMAÇÕES DO MUNICÍPIO	COMPLEMENTARES DA SEDE MUNICIPAL
População.....	População.....
Área em K ² 1944-48... 1.440	Latitude S..... 11° 15' 13", 0
Densidade.....	Longitude W.G..... 39° 22' 29", 2
Ponto culminante.....	Altitude..... 362 m

ORGANIZADO E EXECUTADO EM DEZEMBRO DE 1949 PELO
 INSTITUTO CARTOGRÁFICO CANABRAVA BARREIROS
 RUA SENADOR DANTAS, 15-6º ANDAR-TEL. 42-6263-RIO DE JANEIRO



<h3>CONVENÇÕES</h3> <p>CIDADE VILA Povoado Estação </p> <p>Com agência postal..... </p> <p>• agência postal-telegráfica..... </p> <p>• serviço rádio-telegráfico..... </p> <p>• serviço rádio-telegráfico de Ferrovias..... </p> <p>Rede telegráfica..... </p> <p>Rede telefônica..... </p> <p>Ferrovias</p> <p>Bitola larga..... </p> <p>• corrente..... </p> <p>• estreita..... </p> <p>Rio e trecho navegável..... </p> <p>Porto para grandes embarcações..... </p> <p>• pequenas embarcações..... </p> <p>Oceano, lago, lagoa e acude..... </p> <p>Aeroporto..... </p> <p>Campo de pouso..... </p> <p>Limites</p> <p>Internacional..... </p> <p>Interestadual..... </p> <p>Estrada carroçavel..... </p>		<h3>CARTOGRAMA DOS TRANSPORTES E COMUNICAÇÕES</h3> <p>MUNICÍPIO DE SANTA MARIA DA VITÓRIA</p> <p>ESTADO DA BAHIA</p> <p>ESC. GRÁFICA 3K</p>	
<p>INFORMAÇÕES DO MUNICÍPIO</p> <p>População.....</p> <p>Área em Km² 1944-48... 5.765</p> <p>Densidade.....</p> <p>Ponto culminante.....</p>		<p>COMPLEMENTARES DA SEDE MUNICIPAL</p> <p>População.....</p> <p>Latitude... S..... 13° 23' 50", 2</p> <p>Longitude W.G.... 44° 11' 55", 5</p> <p>Altitude..... 564 m.</p>	
<p>ORGANIZADO E EXECUTADO EM DEZEMBRO DE 1949 PELO INSTITUTO CARTOGRAFICO CANABRAVA BARREIROS RUA SENADOR DANTAS, 15-6º ANDAR-TEL. 42-6263-RIO DE JANEIRO</p>			



CONVENÇÕES

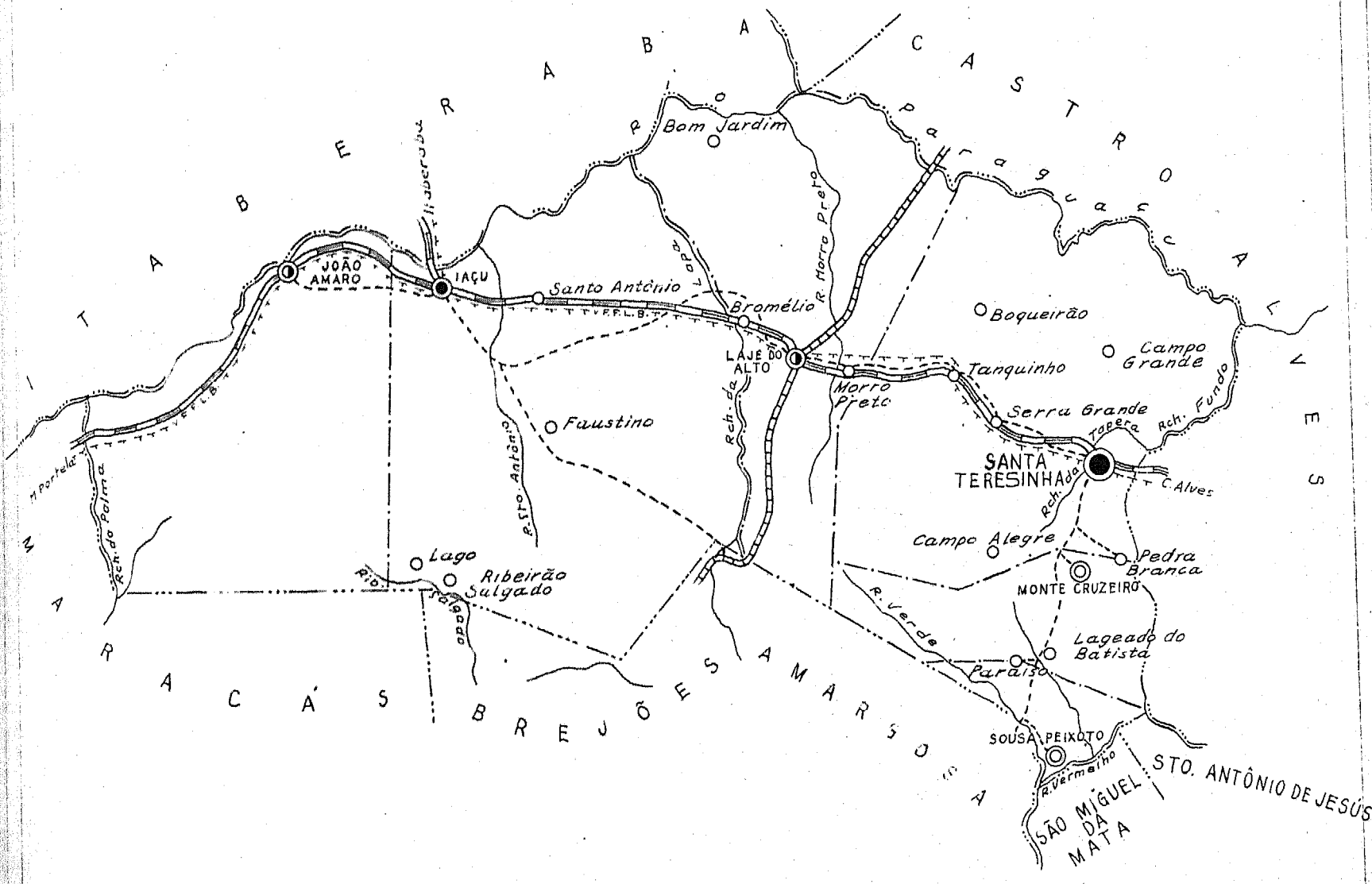
- | | | | | | | |
|-------------------------|---------------------------------|--------------------------------|---|-------------------------------------|---------------------------|----------------------------------|
| CIDADE | VILA | Povoado | Estação | CIDADE | VILA | Povoado |
| Com agência postal..... | agência postal-telegráfica..... | serviço rádio-telegráfico..... | serviço rádio-telegráfico de Ferrovias..... | Rede telegráfica..... | Rede telefônica..... | Ferrovias |
| Bitola larga..... | corrente..... | estreita..... | Rio e trecho navegável..... | Porto para grandes embarcações..... | pequenas embarcações..... | Oceano, lago, lagoa e acude..... |
| Aeroporto..... | Campo de pouso..... | Limites | Internacional..... | Interestadual..... | Estrada carroçavel..... | Rodovias |
| | | | | | | Federal..... |
| | | | | | | Estadual..... |
| | | | | | | Municipal..... |
| | | | | | | Linha aérea regular..... |
| | | | | | | Correio Aéreo Nacional..... |
| | | | | | | Intermunicipal..... |
| | | | | | | Interdistrital..... |

CARTOGRAMA DOS TRANSPORTES E COMUNICAÇÕES
MUNICÍPIO DE SANTANA
ESTADO DA BAHIA

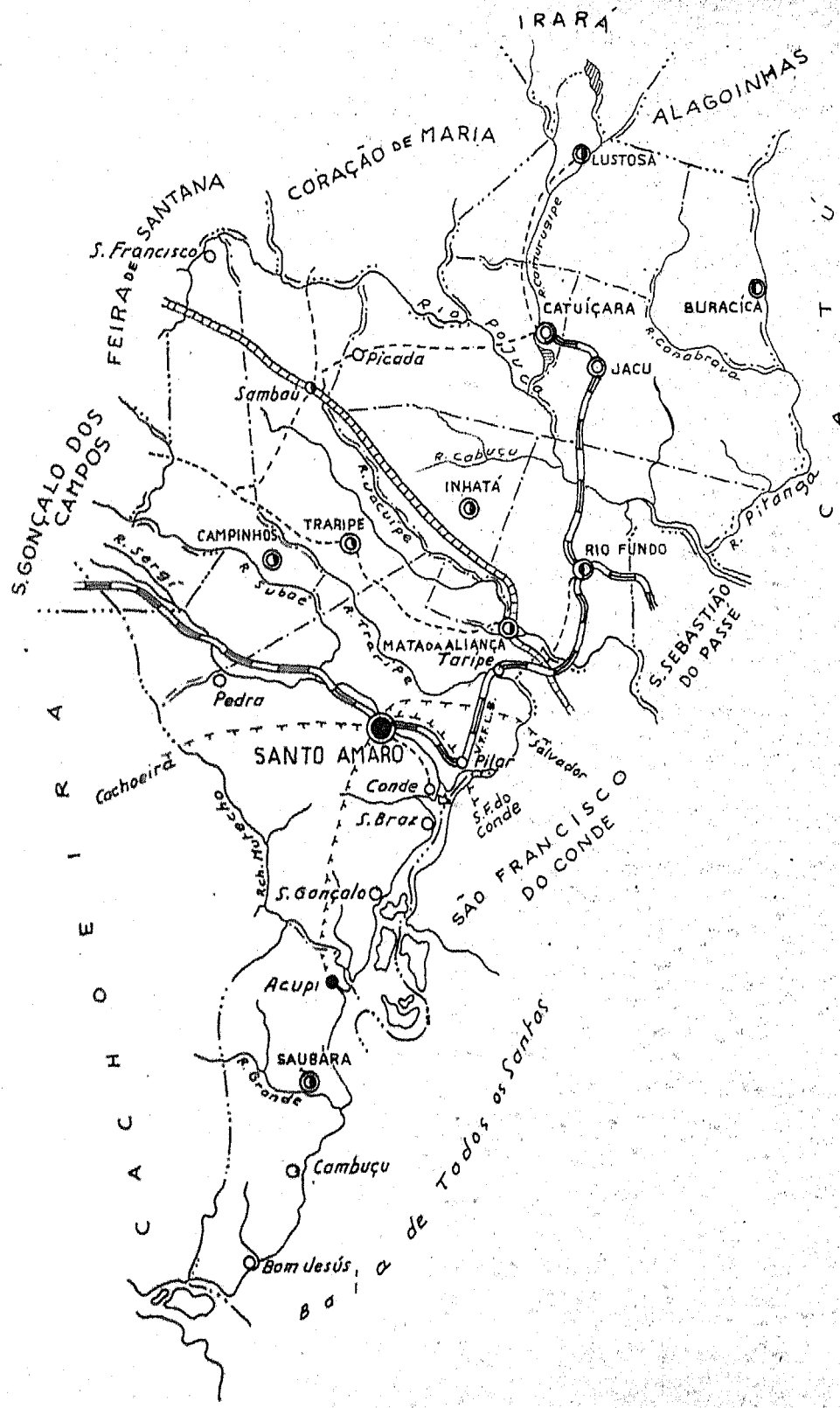


INFORMAÇÕES DO MUNICÍPIO	COMPLEMENTARES DA SEDE MUNICIPAL
População.....	População.....
Área em Km ² 1944-48... 3.514	Latitude... S..... 12° 58' 59", 9]
Densidade.....	Longitude W.G.... 44° 03' 12", 0]
Ponto culminante.....	Altitude..... 650 m.]

ORGANIZADO E EXECUTADO EM DEZEMBRO DE 1949 PELO
INSTITUTO CARTOGRÁFICO CANABRAVA BARREIROS
 RUA SENADOR DANTAS, 15-6º ANDAR-TEL. 42-6263-RIO DE JANEIRO



CONVENÇÕES		CARTOGRAMA DOS TRANSPORTES E COMUNICAÇÕES	
CIDADE	VILA	Povoado	Estação
Com agência postal.....			
" agência postal-telegráfica.....			
" serviço rádio-telegráfico.....			
" serviço rádio-telegráfico de Ferrovias.....			
Rede telegráfica.....			
Rede telefônica.....			
Ferrovias	Rodovias		
Bitola larga.....	Federal.....		
" corrente.....	Estadual.....		
" estreita.....	Municipal.....		
Rio e trecho navegável.....			
Porto para grandes embarcações.....			
" pequenas embarcações.....			
Oceano, lago, lagoa e açude.....			
Aeroporto.....	Linha aérea regular.....		
Campo de pouso.....	Correio Aéreo Nacional.....		
Limites			
Internacional.....	Intermunicipal.....		
Interestadual.....	Interdistrital.....		
Estrada carroçável.....			
		ESC. GRÁFICA 3Ks.	
		INFORMAÇÕES DO MUNICÍPIO População..... Área em K ² 1944-48... 4.656 Densidade..... Ponto culminante.....	
		COMPLEMENTARES DA SEDE MUNICIPAL População..... Latitude..... 12° 44' 30" Longitude W.G..... 39° 34' 50" Altitude..... 210 m.	
ORGANIZADO E EXECUTADO EM DEZEMBRO DE 1949 PELO INSTITUTO CARTOGRÁFICO CANABRAVA BARREIROS RUA SENADOR DANTAS, 15-6º ANDAR-TEL. 42-6263-RIO DE JANEIRO			



CONVENÇÕES

- CIDADE VILA Povoado Estação
- Com agência postal.....
- agência postal-telegráfica.....
- serviço rádio-telegráfico.....
- serviço rádio-telegráfico de Ferrovias.....
- Rede telegráfica.....
- Rede Telefônica.....
- Ferrovias.....
- Bitola larga..... Federal.....
- corrente..... Estadual.....
- estreta..... Municipal.....
- Rio e trecho navegável.....
- Porto para grandes embarcações.....
- pequenas embarcações.....
- Oceano, lago, lagoa e acude.....
- Aeroporto..... Linha aérea regular.....
- Campo de pouso..... Correio Aéreo Nacional.....
- Limites
- Internacional..... Intermunicipal.....
- Interestadual..... Interdistrital.....
- Estrada carroçável.....

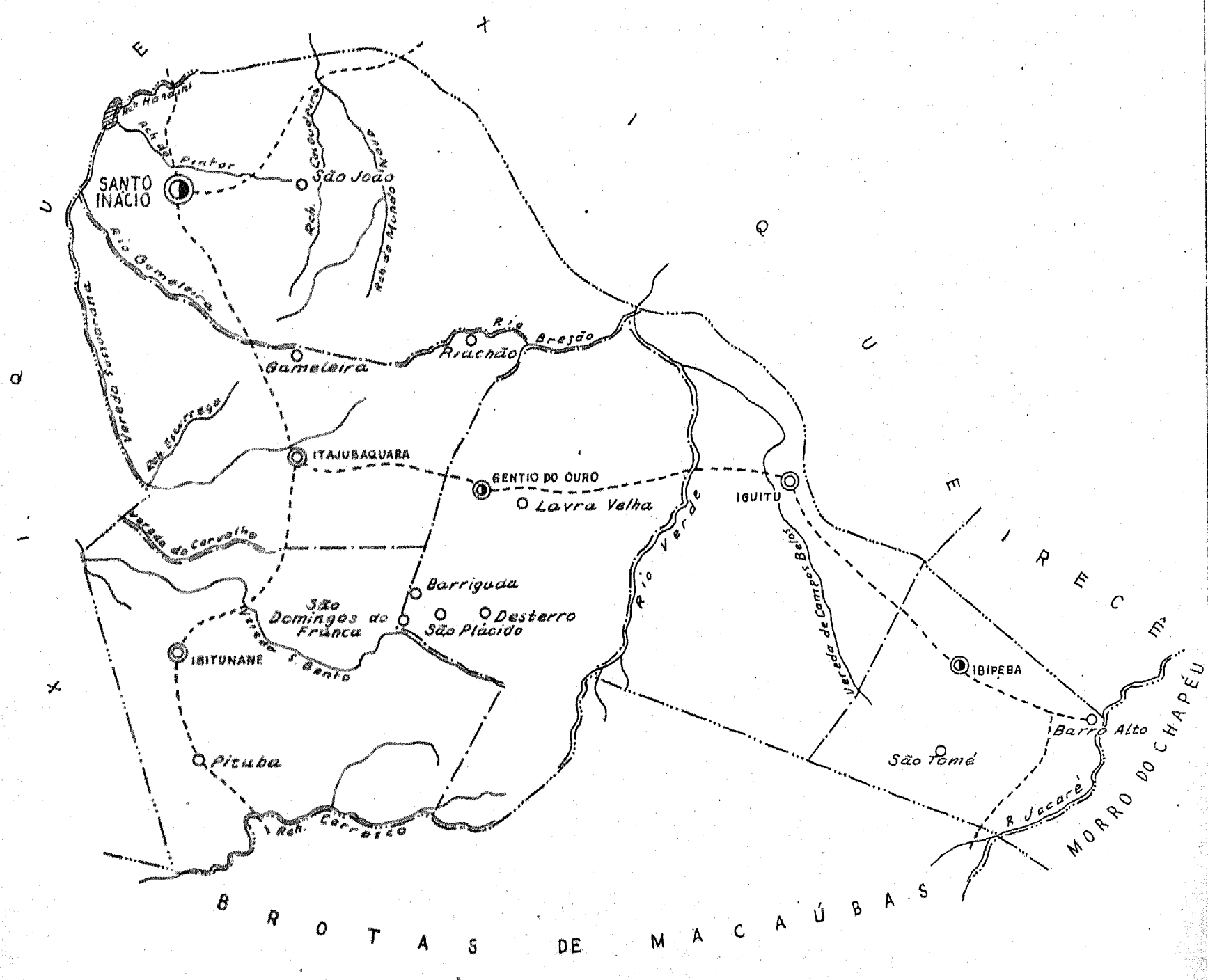
CARTOGRAMA DOS TRANSPORTES E COMUNICAÇÕES

MUNICÍPIO DE SANTO AMARO
ESTADO DA BAHIA

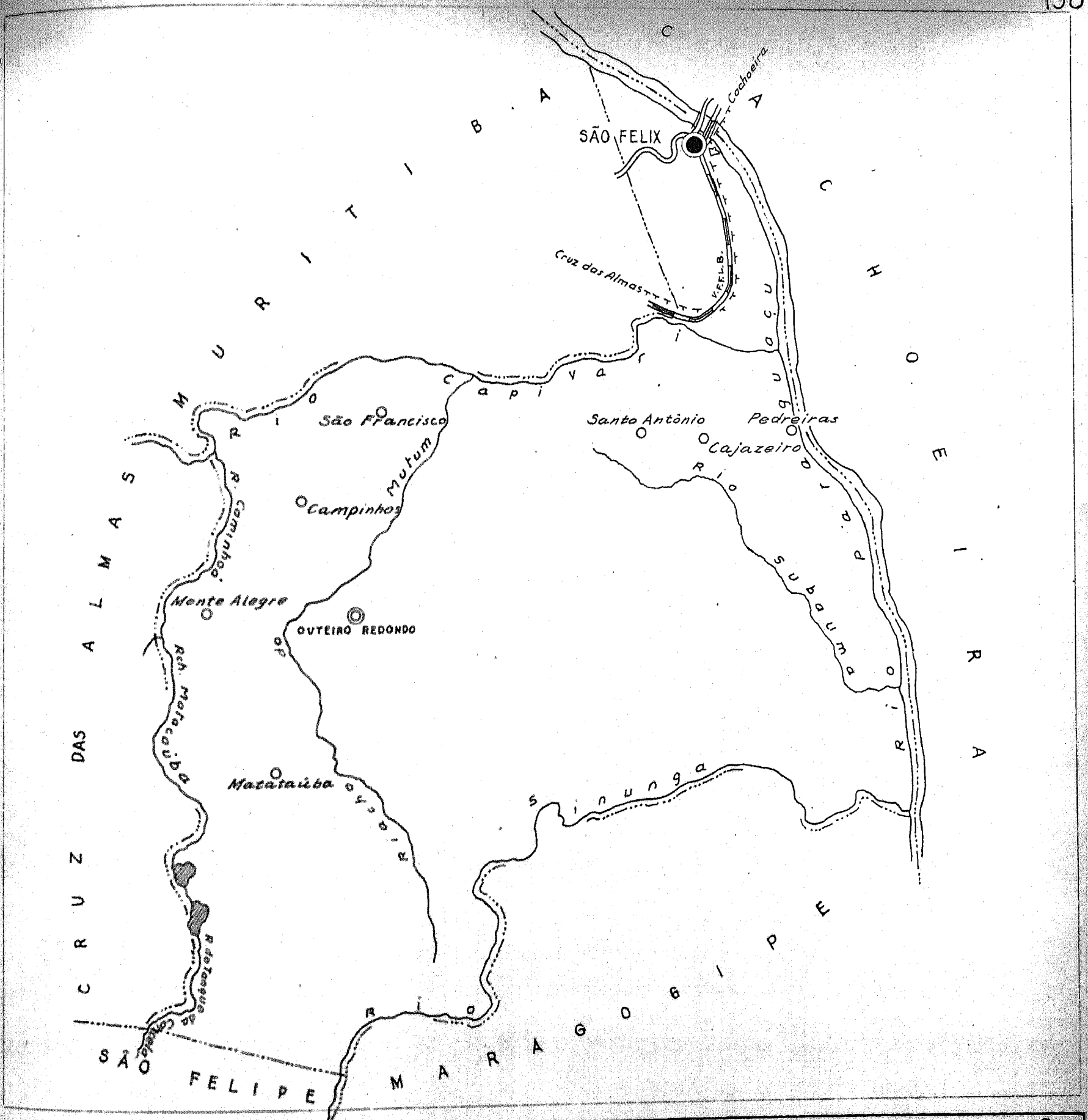


INFORMAÇÕES DO MUNICÍPIO	COMPLEMENTARES DA SEDE MUNICIPAL
população.....	População.....
Área em K ² 1944-48... 1.180	Latitude S..... 12° 32' 45",6
Densidade.....	Longitude W.G..... 38° 42' 41",1
Ponto culminante.....	Altitude..... 8 m.

ORGANIZADO E EXECUTADO EM DEZEMBRO DE 1949 PELO
INSTITUTO CARTOGRAFICO CANABRAVA BARREIROS
RUA SENADOR DANTAS, 15-6º ANDAR-TEL. 42-6263-RIO DE JANEIRO



CONVENÇÕES		CARTOGRAMA DOS TRANSPORTES E COMUNICAÇÕES	
CIDADE	VILA	Povoado	Estação
Com agência postal.....
" agência postal-telegráfica.....
" serviço rádio-telegráfico.....
" serviço rádio-telegráfico de Ferrovias.....
Rede telegráfica.....
Rede telefônica.....
Ferrovias	Rodovias		
Bitola larga.....	Federal.....		
" corrente.....	Estadual.....		
" estreita.....	Municipal.....		
Rio e trecho navegável.....			
Porto para grandes embarcações.....			
" pequenas embarcações.....			
Oceano, lago, lagoa e acude.....			
Aeroporto.....	Linha aérea regular.....		
Campo de pouso.....	Correio Aéreo Nacional.....		
Limites			
Internacional.....	Intermunicipal.....		
Interestadual.....	Interdistrital.....		
Estrada carroçável.....			
		INFORMAÇÕES DO MUNICÍPIO População..... 4.819 Área em Km ² 1944-48... 4.819 Densidade..... Ponto culminante.....	
		COMPLEMENTARES DA SEDE MUNICIPAL População..... Latitude S..... 11° 06' 50" Longitude W.G..... 42° 46' 30" Altitude..... 400 m.	
ORGANIZADO E EXECUTADO EM DEZEMBRO DE 1949 PELO INSTITUTO CARTOGRAFICO CANABRAVA BARREIROS RUA SENADOR DANTAS, 15-6º ANDAR-TEL. 42-6263-RIO DE JANEIRO			



CONVENÇÕES

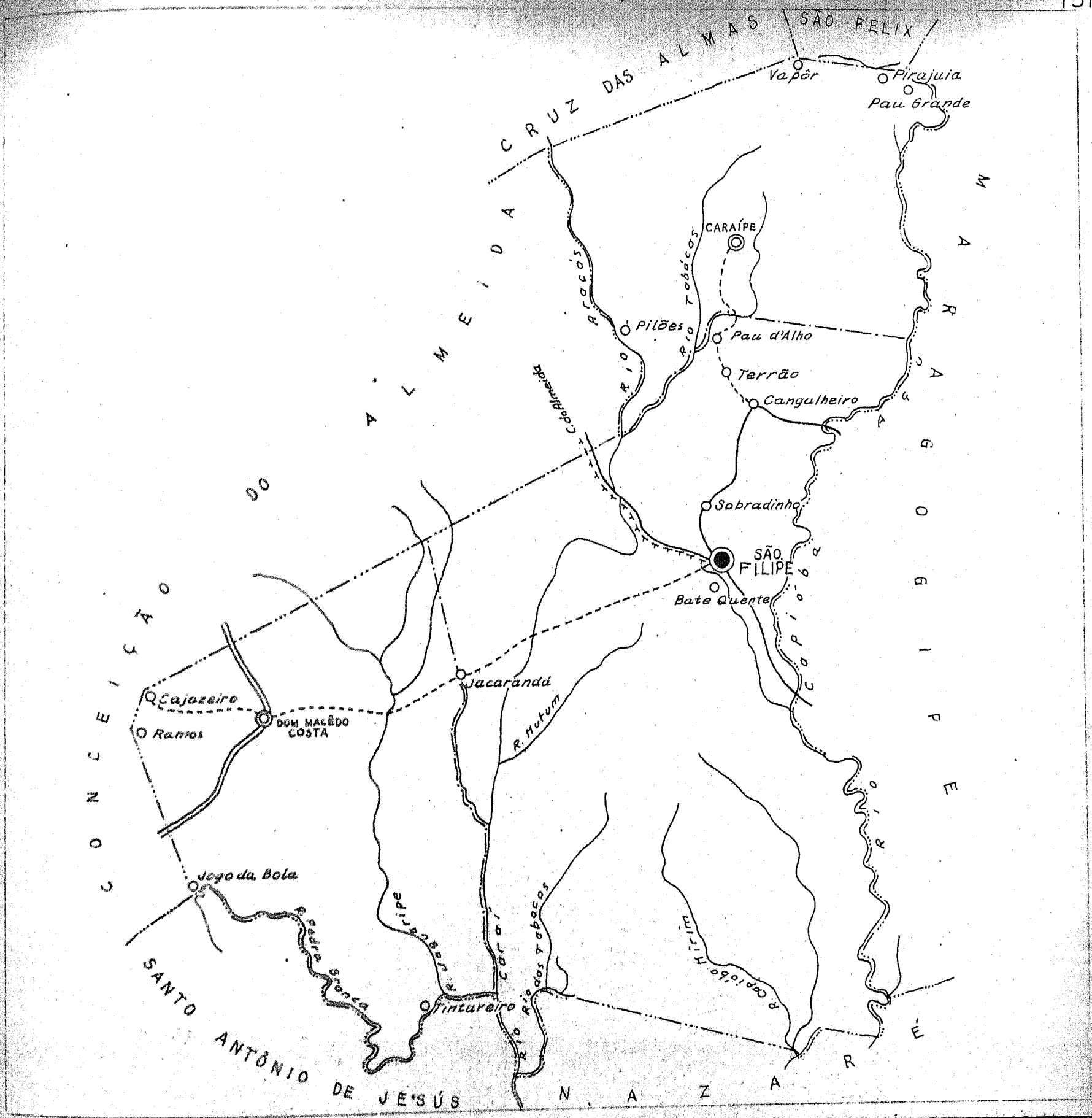
- | | | | | | | |
|---|-----------------------------|---------|---------|--------|-------|---------|
| CIDADE | VILA | Povoado | Estação | CIDADE | VILA | Povoado |
| Com agência postal..... | | | | | | |
| agência postal-telegráfica..... | | | | | | |
| serviço rádio-telegráfico..... | | | | | | |
| serviço rádio-telegráfico de Ferrovias..... | | | | | | |
| Rede telegráfica..... | | | | | | |
| Rede telefônica..... | | | | | | |
| Ferrovias | Rodovias | | | | | |
| Bitola larga..... | Federal..... | | | | | |
| corrente..... | Estadual..... | | | | | |
| estreita..... | Municipal..... | | | | | |
| Rio e trecho navegável..... | | | | | | |
| Porto para grandes embarcações..... | | | | | | |
| pequenas embarcações..... | | | | | | |
| Oceano, lago, lagoa e acude..... | | | | | | |
| Aeroporto..... | Linha aérea regular..... | | | | | |
| Campo de pouso..... | Correio Aéreo Nacional..... | | | | | |
| Limites | | | | | | |
| Internacional..... | Intermunicipal..... | | | | | |
| Interestadual..... | Interdistrital..... | | | | | |
| Estrada carroçavel..... | | | | | | |

CARTOGRAMA DOS TRANSPORTES E COMUNICAÇÕES
MUNICÍPIO DE SÃO FELIX
ESTADO DA BAHIA

ESC. GRÁFICA

INFORMAÇÕES DO MUNICÍPIO	COMPLEMENTARES DA SEDE MUNICIPAL
População.....	População.....
Área em K ² 1944-48... 103	Latitude S..... 12° 37' 00",2
Densidade.....	Longitude W.G..... 38° 57' 55",3
Ponto culminante.....	Altitude..... 16 m.

ORGANIZADO E EXECUTADO EM DEZEMBRO DE 1949 PELO
INSTITUTO CARTOGRAFICO CANABRAVA BARREIROS
 RUA SENADOR DANTAS, 15-6º ANDAR-TEL. 42-6263-RIO DE JANEIRO



CONVENÇÕES

CIDADE	●	VILA	○	Povoado	○	Estação	○
Com agência postal	●						
agência postal-telegráfica	●						
serviço rádio-telegráfico	●						
serviço rádio-telegráfico de Ferrovias	●						
Rede telegráfica	—+—+—+—						
Rede telefônica	—•—•—•—						
Ferrovias	—+—+—+—	Rodovias	—•—•—•—				
Bitola larga	—+—+—+—	Federal	—•—•—•—				
corrente	—+—+—+—	Estadual	—•—•—•—				
estreita	—+—+—+—	Municipal	—•—•—•—				
Rio e trecho navegável	—•—•—•—						
Porto para grandes embarcações	—•—•—•—						
pequenas embarcações	—•—•—•—						
Oceano, lago, lagoa e acude	—•—•—•—						
Aeroporto	—•—•—•—	Linha aérea regular	—•—•—•—				
Campo de pouso	—•—•—•—	Correio Céreo Nacional	—•—•—•—				
Limites							
Internacional	—•—•—•—	Intermunicipal	—•—•—•—				
Interestadual	—•—•—•—	Interdistrital	—•—•—•—				
Estrada carroçável	—•—•—•—						

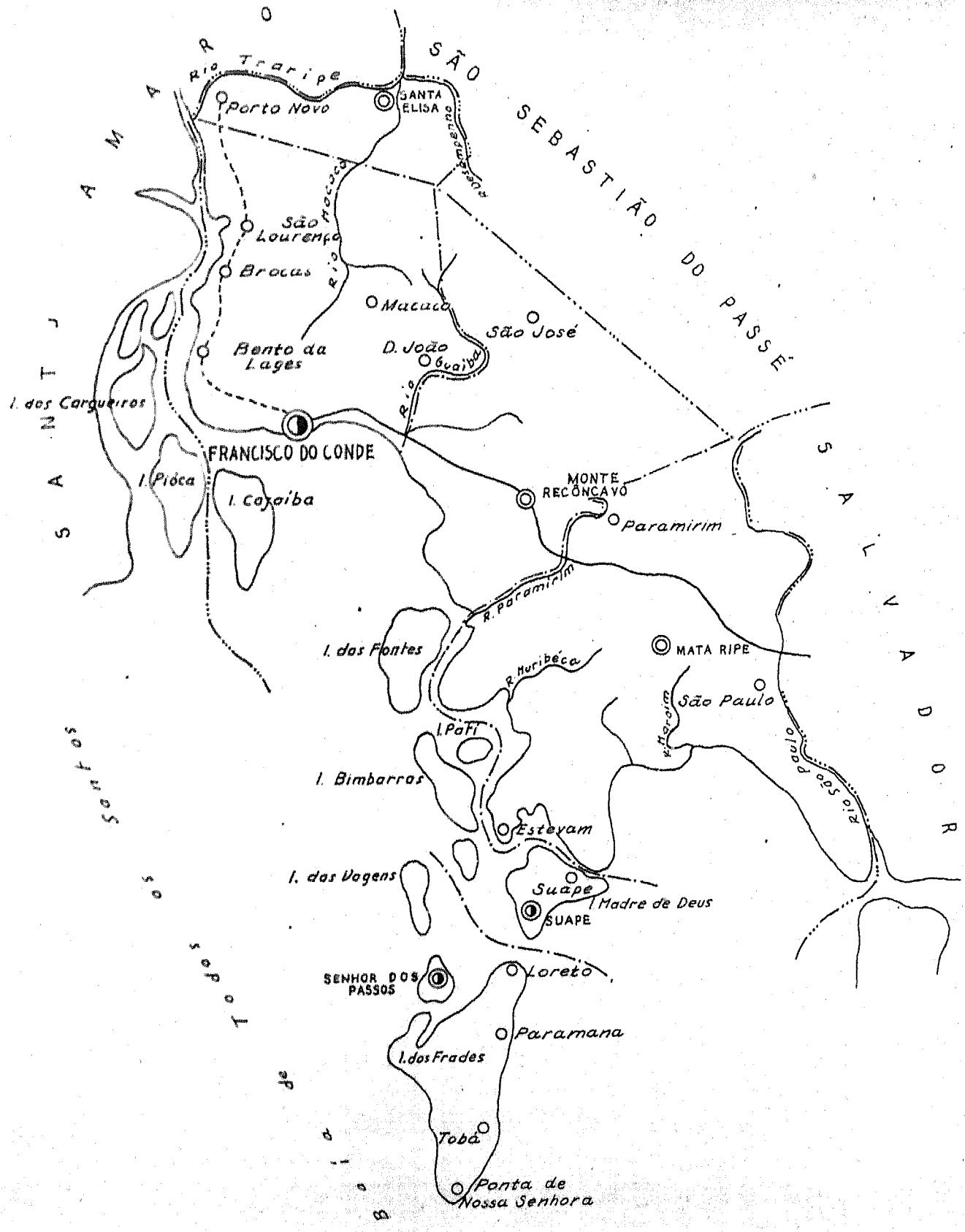
CARTOGRAMA dos TRANSPORTES E COMUNICAÇÕES

MUNICÍPIO DE SÃO FILIPE
ESTADO DA BAHIA

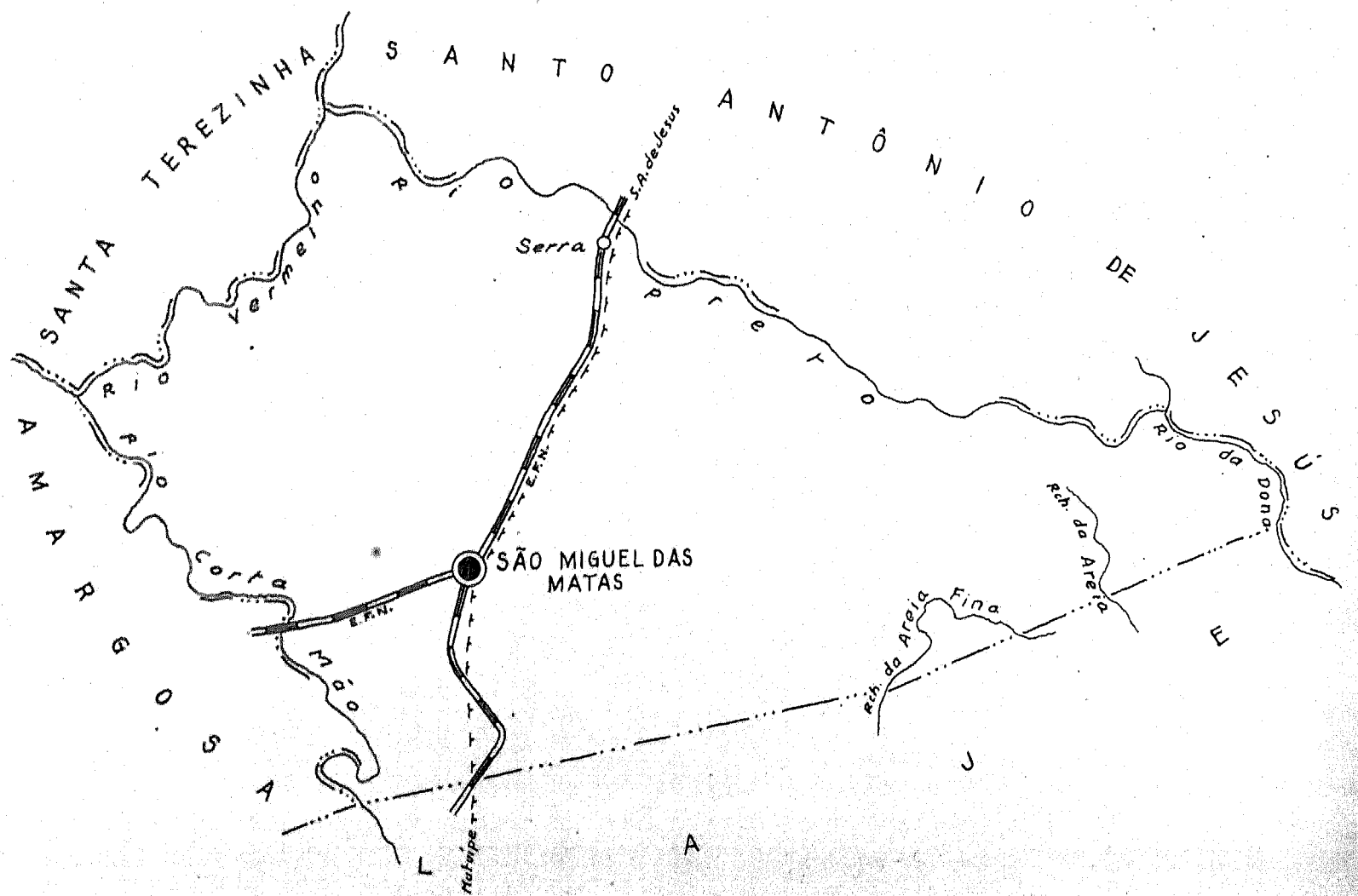


INFORMAÇÕES DO MUNICÍPIO		COMPLEMENTARES DA SEDE MUNICIPAL	
População.....		População.....	
Área em K ² 1944-48... 346		Latitude S..... 12° 53' 30"	
Densidade.....		Longitude W.G.... 39° 06' 30"	
Ponto culminante.....		Altitude..... 160 m.	

ORGANIZADO E EXECUTADO EM DEZEMBRO DE 1949 PELO
INSTITUTO CARTOGRAFICO CANABRAVA BARREIROS
RUA SENADOR DANTAS, 15-6º ANDAR-TEL. 42-6263-RIO DE JANEIRO



CONVENÇÕES		CARTOGRAMA DOS TRANSPORTES E COMUNICAÇÕES	
CIDADE	VILA	Povoado	Estação
Com agência postal.....	agência postal-telegráfica.....	serviço rádio-telegráfico.....	serviço rádio-telegráfico de Ferrovias.....
Rede telegráfica.....	Rede telefônica.....	Ferrovias	Rodovias
Bitola larga.....	" corrente.....	" estreita.....	Federal.....
" Estadual.....	" Municipal.....	Rio e trecho navegável.....	Porto para grandes embarcações.....
" pequenas embarcações.....	Oceano, lago, lagoa e acude.....	Aeroporto.....	Linha aérea regular.....
Correio Aéreo Nacional.....	Campos de pouso.....	Limites	
Internacional.....	Intermunicipal.....	Interestadual.....	Interdistrital.....
Estrada carroçável.....	ORGANIZADO E EXECUTADO EM DEZEMBRO DE 1949 PELO INSTITUTO CARTOGRAFICO CANABRAVA BARREIROS RUA SENADOR DANTAS, 15-6º ANDAR-TEL. 42-6263-RIO DE JANEIRO		



CONVENÇÕES

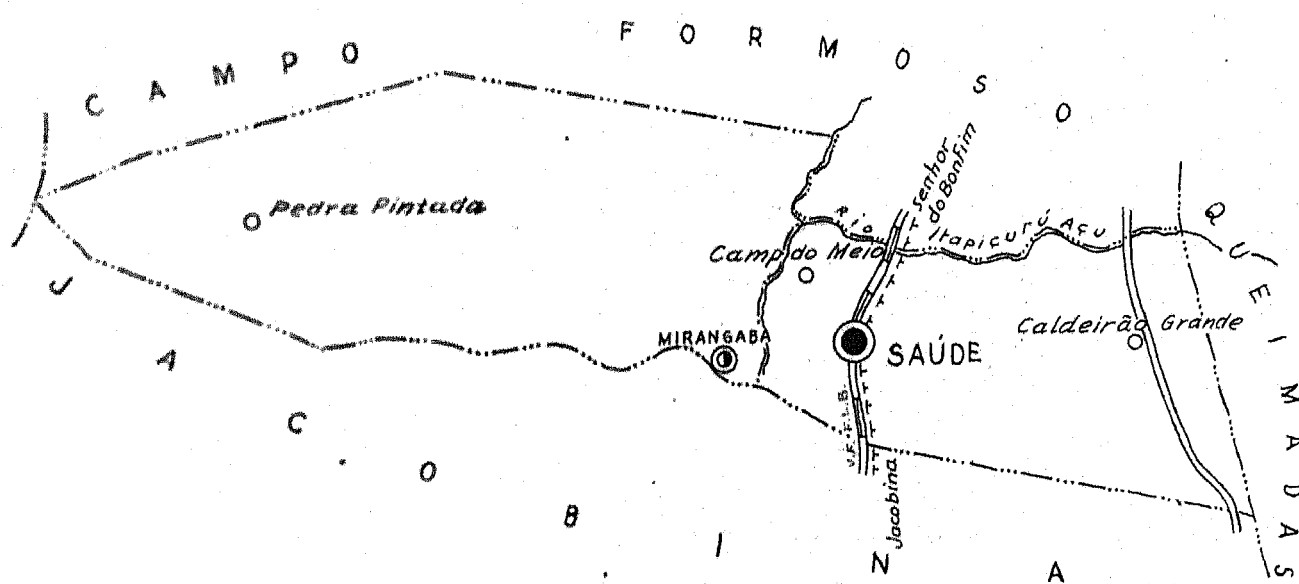
- CIDADE VILA Povoado Estação
- Com agência postal.....
- " agência postal-telegráfica.....
- " serviço rádio-telegráfico.....
- " serviço rádio-telegráfico de Ferrovias.....
- Rêde telegráfica.....
- Rêde telefônica.....
- Ferrovias Rodovias
- Bitola larga..... Federal.....
- " corrente..... Estadual.....
- " estreita..... Municipal.....
- Rio e trecho navegável.....
- Porto para grandes embarcações.....
- " pequenas embarcações.....
- Oceano, lago, lagoa e acude.....
- Aeroporto..... Linha aérea regular...
- Campo de pouso..... Correio Aéreo Nacional...
- Limites**
- Internacional..... Intermunicipal.....
- Interestadual..... Interdistrital.....
- Estrada carroçável.....

CARTOGRAMA DOS TRANSPORTES E COMUNICAÇÕES
MUNICÍPIO DE SÃO MIGUEL DAS MATAS
ESTADO DA BAHIA



INFORMAÇÕES DO MUNICÍPIO		COMPLEMENTARES DA SEDE MUNICIPAL	
População.....	220	População.....	220
Área em K ² 1944-48...	220	Latitude S.....	13° 01' 00"
Densidade.....		Longitude W.G.....	39° 26' 00"
Ponto culminante.....		Altitude.....	262 m.

ORGANIZADO E EXECUTADO EM DEZEMBRO DE 1949 PELO
 INSTITUTO CARTOGRÁFICO CANABRAVA BARREIROS
 RUA SENADOR DANTAS, 15-6º ANDAR-TEL. 42-6263-RIO DE JANEIRO



CONVENÇÕES

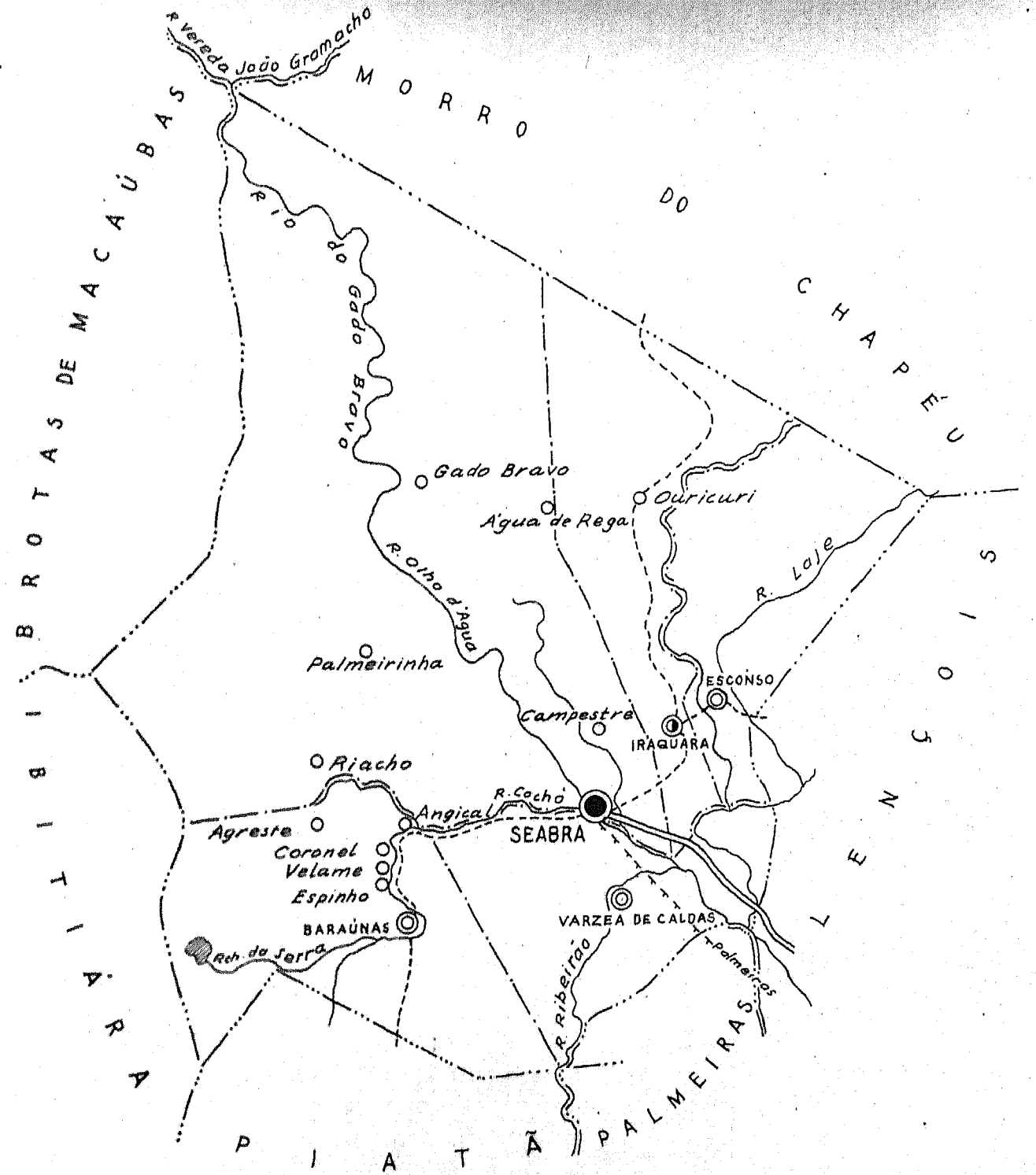
CIDADE	●	VILA	○	Povoado	○	Estação	○
Com agência postal.....	●		○		○		
" agência postal-telegráfica.....	●		○		○		
" serviço rádio-telegráfico.....	●		○		○		
" serviço rádio-telegráfico de Ferrovias.....	●		○		○		
Rede telegráfica.....	—+—+—+—+—						
Rede telefônica.....	—+—+—+—+—						
Ferrovias		Rodovias					
Bitola larga.....	—+—+—+—+—	Federal.....	—+—+—+—+—				
" corrente.....	—+—+—+—+—	Estadual.....	—+—+—+—+—				
" estreita.....	—+—+—+—+—	Municipal.....	—+—+—+—+—				
Rio e trecho navegável.....	—+—+—+—+—						
Porto para grandes embarcações.....	—+—+—+—+—						
" " pequenas embarcações.....	—+—+—+—+—						
Oceano, lago, lagoa e acude.....	—+—+—+—+—						
Aeroporto.....	—+—+—+—+—	Linha aérea regular.....	—+—+—+—+—				
Campo de pouso.....	—+—+—+—+—	Correio Aéreo Nacional.....	—+—+—+—+—				
Limites							
Internacional.....	—+—+—+—+—	Intermunicipal.....	—+—+—+—+—				
Interestadual.....	—+—+—+—+—	Interdistrital.....	—+—+—+—+—				
Estrada carroçável.....	—+—+—+—+—						

CARTOGRAMA DOS TRANSPORTES E COMUNICAÇÕES
MUNICÍPIO DE SAÚDE
ESTADO DA BAHIA

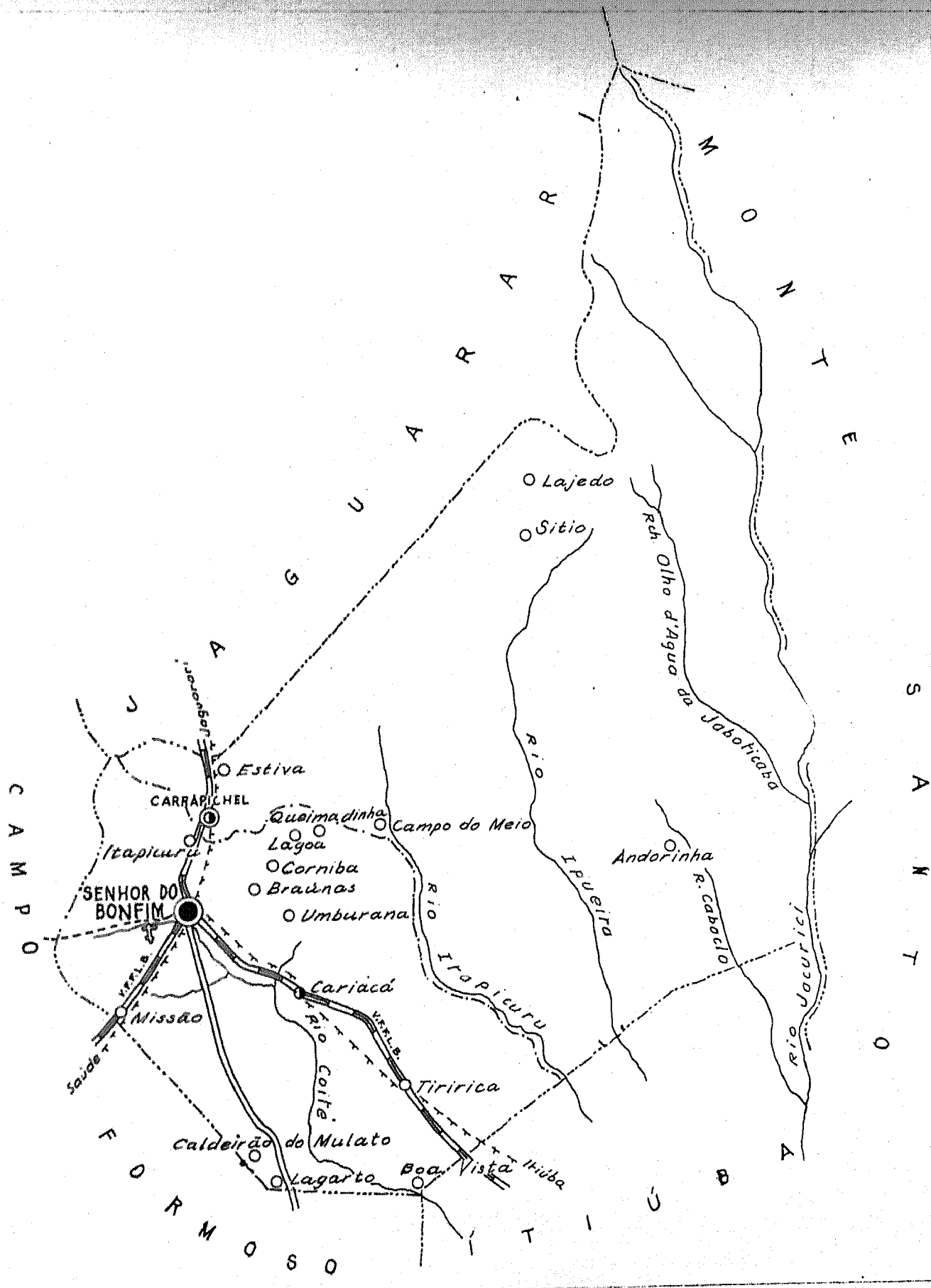
ESC. GRÁFICA
10 Ks.

INFORMAÇÕES DO MUNICÍPIO	COMPLEMENTARES DA SEDE MUNICIPAL
População.....	População.....
Área em K ² 1944-49... 4.330	Latitude S..... 10° 55' 40"
Densidade.....	Longitude W.G..... 40° 24' 50"
Ponto culminante.....	Altitude..... 535 m.

ORGANIZADO E EXECUTADO EM DEZEMBRO DE 1949 PELO
 INSTITUTO CARTOGRÁFICO CANABRAVA BARREIROS
 RUA SENADOR DANTAS, 15-6º ANDAR-TEL. 42-6263-RIO DE JANEIRO



CONVENÇÕES		CARTOGRAMA DOS TRANSPORTES E COMUNICAÇÕES	
CIDADE	VILA	Povoado	Estação
Com agência postal.....			
" agência postal-telegráfica.....			
" serviço rádio-telegráfico.....			
" serviço rádio-telegráfico de Ferrovias.....			
Rede telegráfica.....			
Rede telefônica.....			
Ferrovias	Rodovias		
Bitola larga.....	Federal.....		
" corrente.....	Estadual.....		
" estreita.....	Municipal.....		
Rio e trecho navegável.....			
Porto para grandes embarcações.....			
" pequenas embarcações.....			
Oceano, lago, lagoa e acude.....			
Aeroporto.....	Linha aérea regular.....		
Campo de pouso.....	Correio Aéreo Nacional.....		
Limites			
Internacional.....	Intermunicipal.....		
Interestadual.....	Interdistrital.....		
Estrada carroçável.....			
		ESTADO DA BAHIA ESC. GRÁFICA 5K	
		INFORMAÇÕES DO MUNICÍPIO População..... Área em Km ² 1944-48... 4.478 Densidade..... Ponto culminante.....	
		COMPLEMENTARES DA SEDE MUNICIPAL População..... Latitude S..... 12° 25' 04",3 Longitude W.G..... 41° 46' 04",7 Altitude..... 800 m	
ORGANIZADO E EXECUTADO EM DEZEMBRO DE 1949 PELO INSTITUTO CARTOGRÁFICO CANABRAVA BARREIROS RUA SENADOR DANTAS, 15-6º ANDAR - TEL. 42-6263 - RIO DE JANEIRO			



CONVENÇÕES

- | | | | | | | | |
|---|-----|--------------------------|-----|---------|-----|---------|---|
| CIDADE | ● | VILA | ○ | Povoado | ○ | Estação | ○ |
| Com agência postal..... | ● | | ○ | | ○ | | |
| agência postal-telegráfica..... | ● | | ○ | | ○ | | |
| serviço rádio-telegráfico..... | ○ | | ○ | | ○ | | |
| serviço rádio-telegráfico de Ferrovias..... | ○ | | ○ | | ○ | | |
| Rede telegráfica..... | --- | | --- | | --- | | |
| Rede telefônica..... | --- | | --- | | --- | | |
| Ferrovias | | Rodovias | | | | | |
| Bitola larga..... | == | Federal..... | == | | | | |
| " corrente..... | == | Estadual..... | == | | | | |
| " estreita..... | == | Municipal..... | == | | | | |
| Rio e trecho navegável..... | ~ | | | | | | |
| Porto para grandes embarcações..... | ⚓ | | | | | | |
| " " pequenas embarcações..... | ⚓ | | | | | | |
| Oceano, lago, lagoa e açude..... | ⬮ | | | | | | |
| Aeroporto..... | ✈ | Linha aérea regular... | --- | | | | |
| Campo de pouso..... | ✈ | Correio Aéreo Nacional.. | --- | | | | |
| Limites | | | | | | | |
| Internacional..... | --- | Intermunicipal..... | --- | | | | |
| Interestadual..... | --- | Interdistrital..... | --- | | | | |
| Estrada carroçável..... | --- | | | | | | |

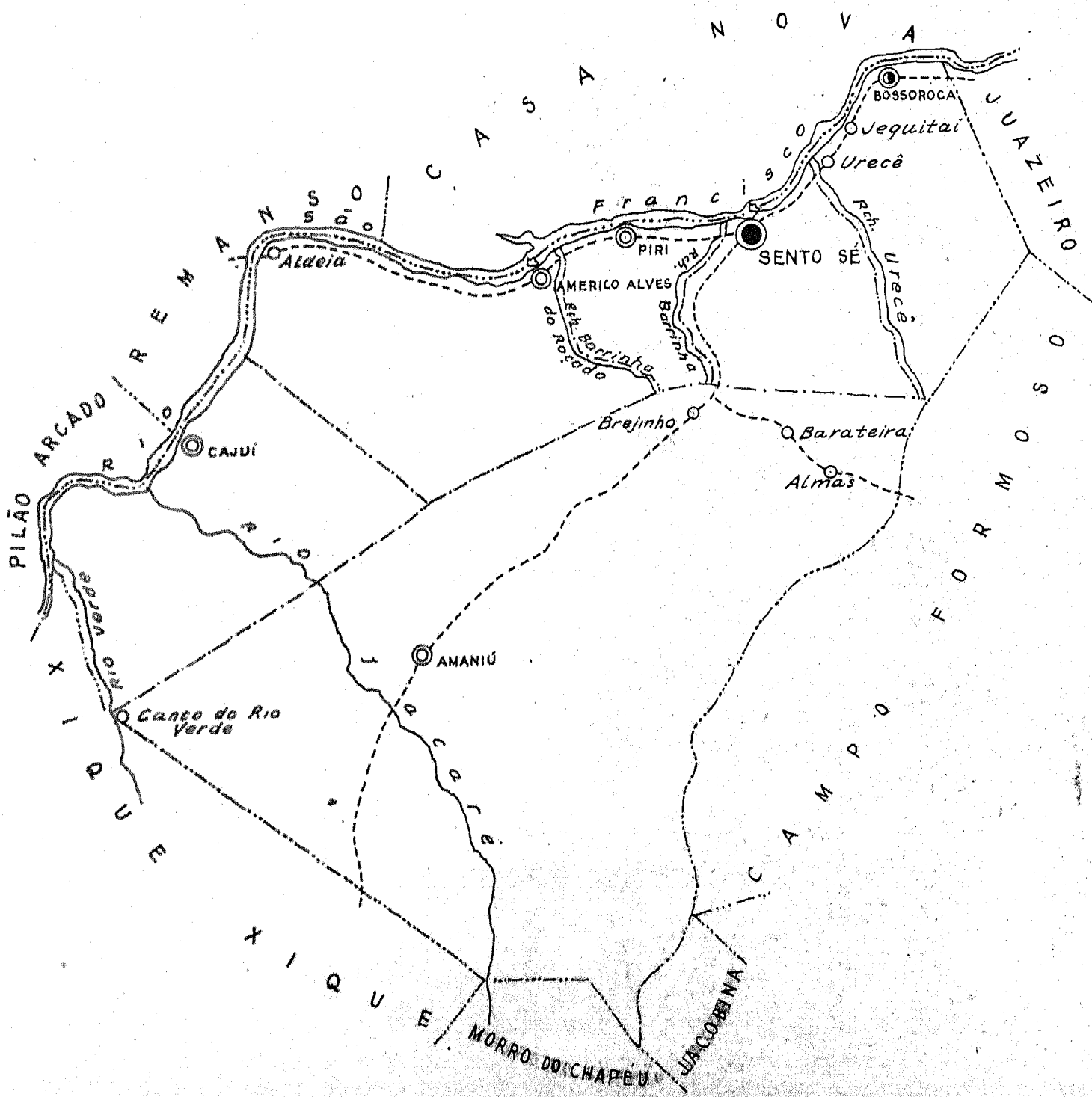
CARTOGRAMA DOS TRANSPORTES E COMUNICAÇÕES

MUNICÍPIO DE SENHOR DO BONFIM
ESTADO DA BAHIA

ESC. GRÁFICA
2K

INFORMAÇÕES COMPLEMENTARES DO MUNICÍPIO		DA SEDE MUNICIPAL	
População.....		População.....	
Área em K ² 1944-48... 2.049		Latitude... 10° 27' 32",4	
Densidade.....		Longitude W.G.... 40° 11' 22",9	
Ponto culminante.....		Altitude..... 550 m.	

ORGANIZADO E EXECUTADO EM DEZEMBRO DE 1949 PELO
INSTITUTO CARTOGRAFICO CANABRAVA BARREIROS.
RUA SENADOR DANTAS, 15-6º ANDAR-TEL. 42-6263-RIO DE JANEIRO



CONVENÇÕES

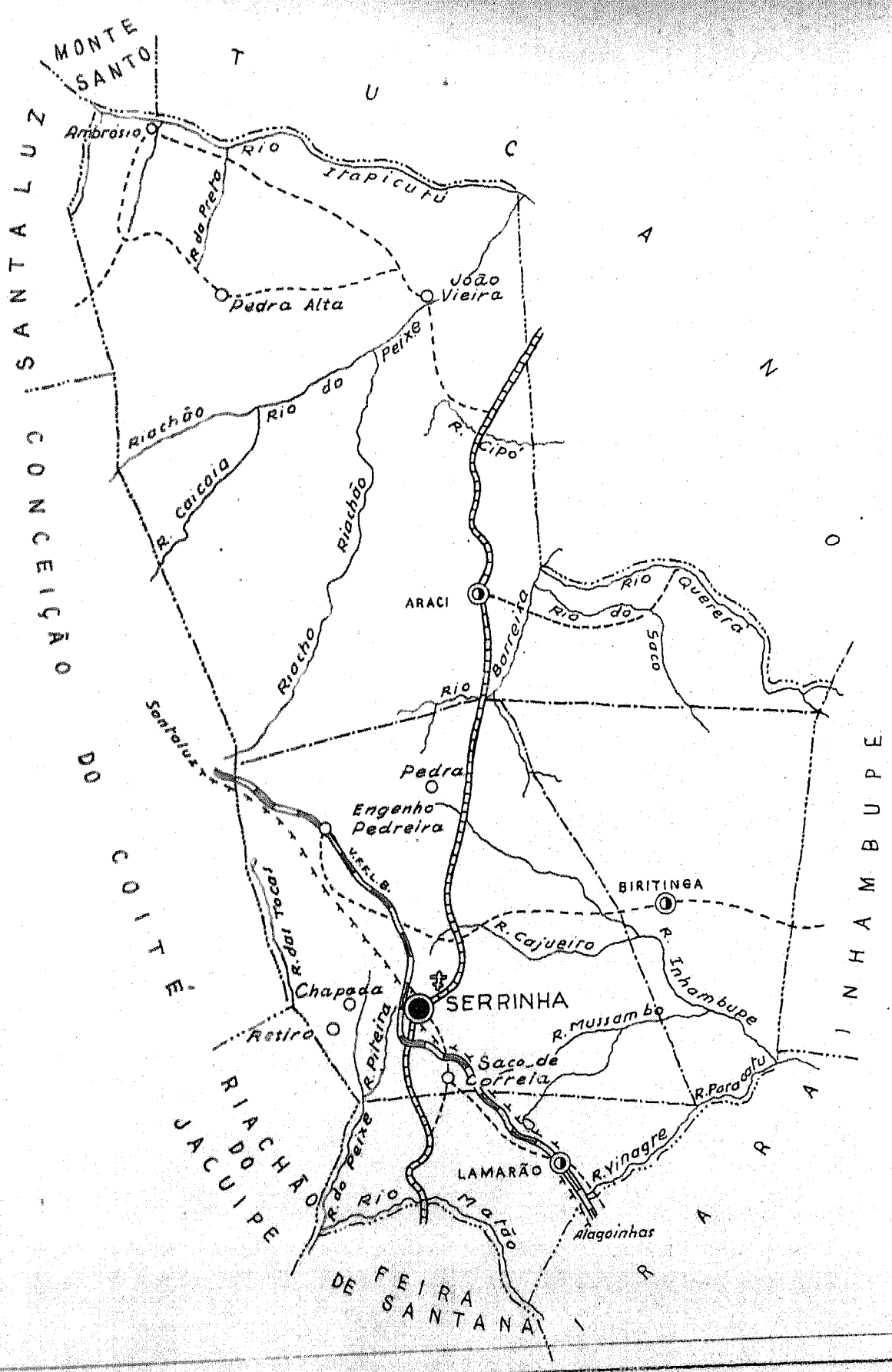
- CIDADE VILA Povoado ou Estação
- Com agência postal.....
- agência postal-telegráfica.....
- serviço rádio-telegráfico.....
- serviço rádio-telegráfico de Ferrovias.....
- Réde telegráfica.....
- Réde telefônica.....
- Ferrovias Rodovias
- Bifola larga..... Federal.....
- corrente..... Estadual.....
- estreita..... Municipal.....
- Rio e frecho navegavel.....
- Porto para grandes embarcações.....
- pequenas embarcações.....
- Oceano, lago, lagoa e açude.....
- Aeroporto..... Linha aérea regular...
- Campo de pouso..... Correio Aéreo Nacional...
- Limites
- Internacional..... Intermunicipal.....
- Interestadual..... Interdistrital.....
- Estrada carroçavel.....

CARTOGRAMA DOS TRANSPORTES E COMUNICAÇÕES
MUNICÍPIO DE SENTO SÉ
ESTADO DA BAHIA

ESC. GRÁFICA
10K

INFORMAÇÕES DO MUNICÍPIO		COMPLEMENTARES DA SEDE MUNICIPAL	
População.....		População.....	
Área em K ² 1944-48... 14,479		Latitude... 9° 39' 38",8	
Densidade.....		Longitude W.G.... 41° 18' 14",4	
Ponto culminante.....		Altitude..... 380 m.	

ORGANIZADO E EXECUTADO EM DEZEMBRO DE 1949 PELO
 INSTITUTO CARTOGRÁFICO CANABRAVA BARREIROS
 RUA SENADOR DANTAS, 15-6º ANDAR-TEL. 42-6263-RIO DE JANEIRO



CONVENÇÕES

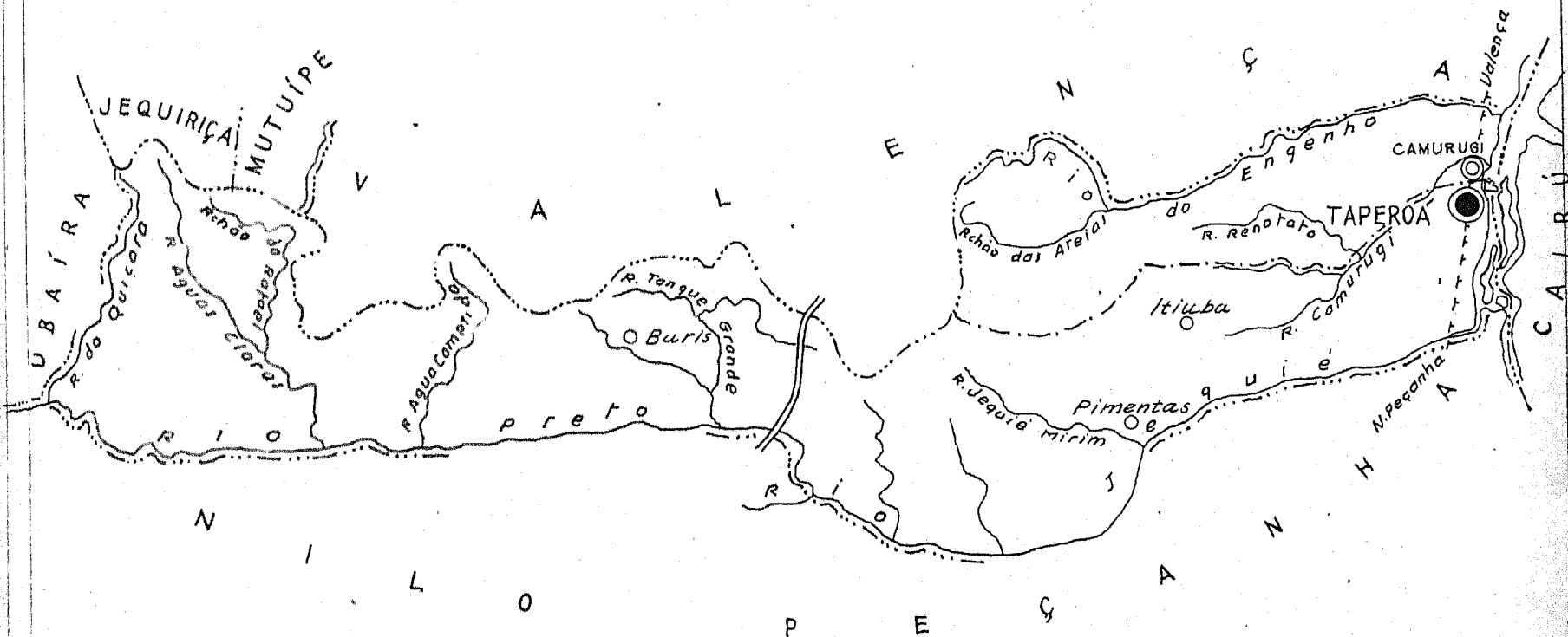
CIDADE	●	VILA	○	Pousado	○	Estação	⊙
Com agência postal	●		○		○		⊙
" agência postal-telegráfica	●		○		○		⊙
" serviço rádio-telegráfico	●		○		○		⊙
" serviço rádio-telegráfico de Ferrovias	●		○		○		⊙
Réde telegráfica	—+—+—+—+—						
Réde telefônica	—•—•—•—•—						
Ferrovias		Rodovias					
Bitola larga	—+—+—+—+—	Federal	—+—+—+—+—				
" corrente	—•—•—•—•—	Estadual	—•—•—•—•—				
" estreita	—•—•—•—•—	Municipal	—•—•—•—•—				
Rio e trecho navegavel	—•—•—•—•—						
Porto para grandes embarcações	—•—•—•—•—						
" pequenas embarcações	—•—•—•—•—						
Oceano, lago, lagoa e acude	—•—•—•—•—						
Aeroporto	—•—•—•—•—	Linha aérea regular	—•—•—•—•—				
Campos de pouso	—•—•—•—•—	Correio Aéreo Nacional	—•—•—•—•—				
Limites							
Internacional	—•—•—•—•—	Intermunicipal	—•—•—•—•—				
Interestadual	—•—•—•—•—	Interdistrital	—•—•—•—•—				
Estrada carroçavel	—•—•—•—•—						

CARTOGRAMA DOS TRANSPORTES E COMUNICAÇÕES
MUNICÍPIO DE SERRINHA
ESTADO DA BAHIA



INFORMAÇÕES DO MUNICÍPIO	COMPLEMENTARES DA SEDE MUNICIPAL
População.....	População.....
Área em K ² 1944-48... 4.018	Latitude, S..... 11° 39' 28", 6
Densidade.....	Longitude W.G..... 39° 00' 18", 3
Ponto culminante.....	Altitude..... 365 m.

ORGANIZADO E EXECUTADO EM DEZEMBRO DE 1949 PELO
INSTITUTO CARTOGRÁFICO CANABRAVA BARREIROS
 RUA SENADOR DANTAS, 15-6º ANDAR-TEL. 42-6263-RIO DE JANEIRO



CONVENÇÕES

CIDADE	●	VILA	○	Povoado	○	Estação	○
Com agência postal.....	●	○	○	○	○	○	○
" agência postal-telegráfica.....	●	○	○	○	○	○	○
" serviço rádio-telegráfico.....	●	○	○	○	○	○	○
" serviço rádio-telegráfico de ferrovias.....	●	○	○	○	○	○	○
Rede telegráfica.....	+	+	+	+	+	+	+
Rede telefônica.....	—	—	—	—	—	—	—
Ferrovias	Rodovias						
Bitola larga.....	Federal.....						
" corrente.....	Estadual.....						
" estreita.....	Municipal.....						
Rio e trecho navegável.....							
Porto para grandes embarcações.....							
" " pequenas embarcações.....							
Oceano, lago, lagoa e acude.....							
Aeroporto.....	Linha aérea regular.....						
Campo de pouso.....	Correio Aéreo Nacional.....						
Limites							
Internacional.....	Intermunicipal.....						
Interestadual.....	Interdistrital.....						
Estrada carroçável.....							

CARTOGRAMA DOS TRANSPORTES E COMUNICAÇÕES

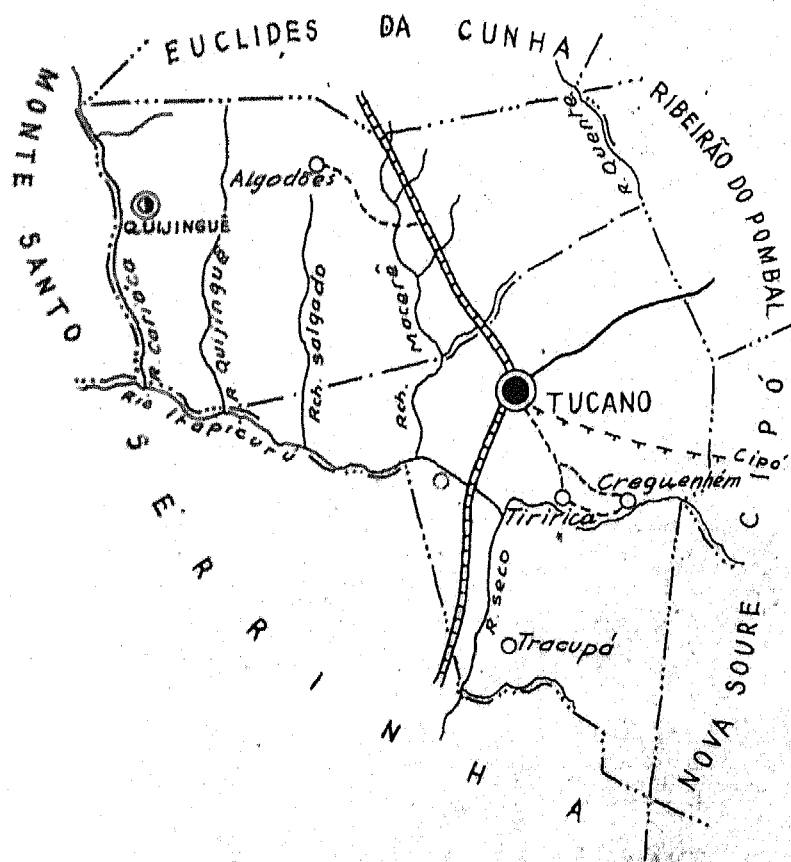
MUNICÍPIO DE TAPEROÁ

ESTADO DA BAHIA



INFORMAÇÕES DO MUNICÍPIO	COMPLEMENTARES DA SEDE MUNICIPAL
População.....	População.....
Área em K ² 1944-48... 539	Latitude..S..... 13° 30' 45"
Densidade.....	Longitude W.G.... 39° 03' 40"
Ponto culminante.....	Altitude..... 30 m.

ORGANIZADO E EXECUTADO EM DEZEMBRO DE 1949 PELO
 INSTITUTO CARTOGRÁFICO CANABRAVA BARREIROS
 RUA SENADOR DANTAS, 15-6º ANDAR-TEL. 42-6263-RIO DE JANEIRO



CONVENÇÕES

CIDADE	●	VILA	○	Povoado	○	Estação	○
Com agência postal	●	agência postal-telegráfica	●	serviço rádio-telegráfico	○	serviço rádio-telegráfico de Ferrovias	○
Réde telegráfica	—+—+—+—+—	Réde telefônica	—•—•—•—•—	Ferrovias	—+—+—+—+—	Rodovias	—•—•—•—•—
Bitola larga	—+—+—+—+—	Bitola estreita	—•—•—•—•—	Ferrovias Federal	—+—+—+—+—	Rodovias Federal	—•—•—•—•—
corrente	—+—+—+—+—	estrela	—•—•—•—•—	Ferrovias Estadual	—+—+—+—+—	Rodovias Estadual	—•—•—•—•—
estrela	—+—+—+—+—	estrela	—•—•—•—•—	Ferrovias Municipal	—+—+—+—+—	Rodovias Municipal	—•—•—•—•—
Rio e trecho navegavel	—•—•—•—•—	Porto para grandes embarcações	—+—+—+—+—	Oceano, lago, lagoa e acude	—+—+—+—+—	Aeroporto	—+—+—+—+—
Porto para grandes embarcações	—+—+—+—+—	Porto para pequenas embarcações	—•—•—•—•—	Correio Aéreo Nacional	—+—+—+—+—	Limites	—+—+—+—+—
Porto para pequenas embarcações	—+—+—+—+—	Oceano, lago, lagoa e acude	—•—•—•—•—	Limites Internacional	—+—+—+—+—	Limites Intermunicipal	—•—•—•—•—
Oceano, lago, lagoa e acude	—+—+—+—+—	Aeroporto	—•—•—•—•—	Limites Interdistrital	—+—+—+—+—	Estrada carroçavel	—•—•—•—•—
Aeroporto	—+—+—+—+—	Limites	—•—•—•—•—				
Correio Aéreo Nacional	—+—+—+—+—						
Limites	—+—+—+—+—						
Limites Internacional	—+—+—+—+—						
Limites Intermunicipal	—•—•—•—•—						
Limites Interdistrital	—+—+—+—+—						
Estrada carroçavel	—•—•—•—•—						

CARTOGRAMA DOS TRANSPORTES E COMUNICAÇÕES

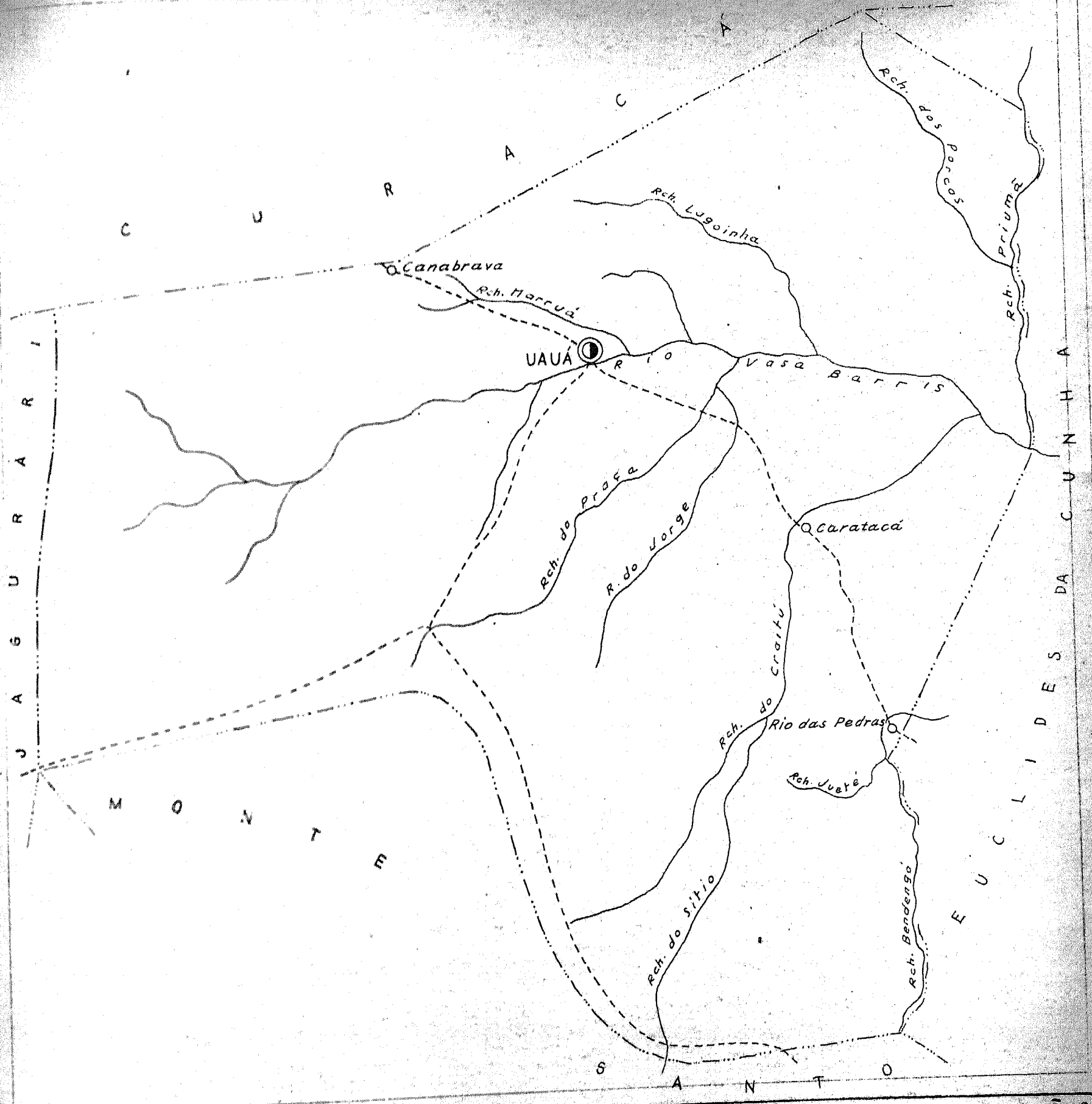
MUNICÍPIO DE TUCANO

ESTADO DA BAHIA

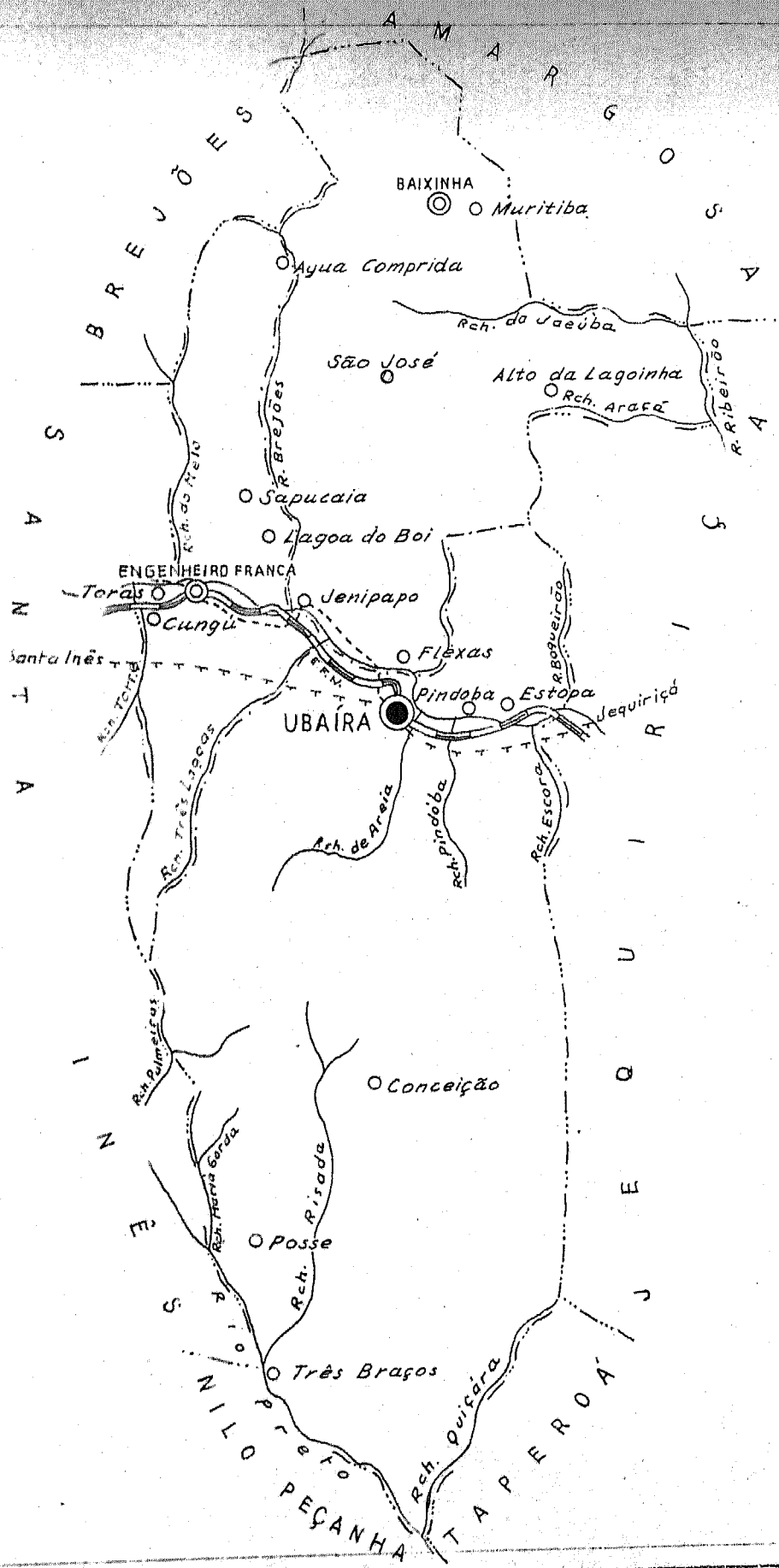
ESC. GRÁFICA 1:100.000

INFORMAÇÕES DO MUNICÍPIO	COMPLEMENTARES DA SEDE MUNICIPAL
População.....	População.....
Área em K ² 1944-48... 4.171	Latitude S..... 10° 57' 59" 7]
Densidade.....	Longitude W.G..... 38° 46' 59" 7]
Ponto culminante.....	Altitude..... 220 m.

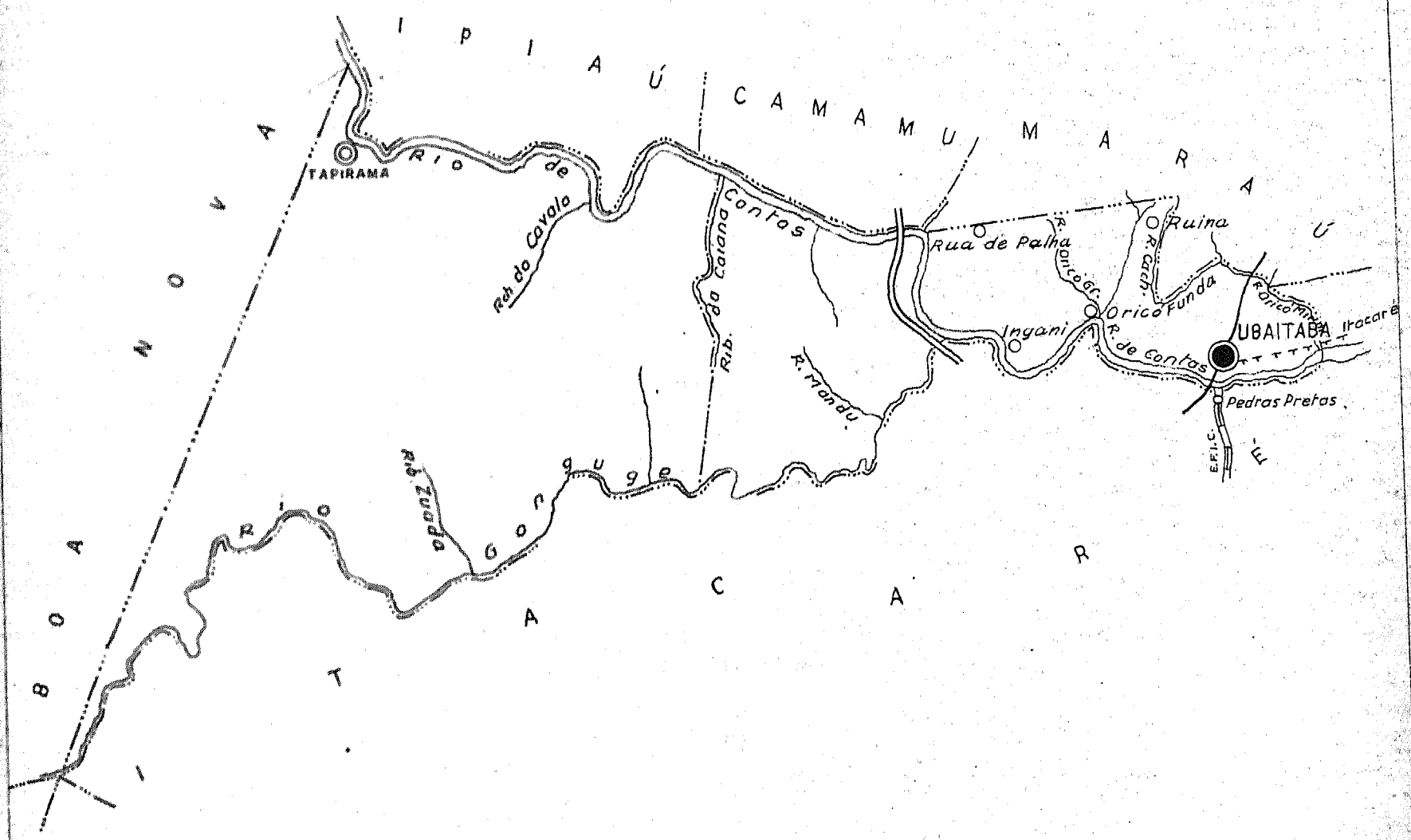
ORGANIZADO E EXECUTADO EM DEZEMBRO DE 1949 PELO INSTITUTO CARTOGRÁFICO CANABRAVA BARREIROS RUA SENADOR DANTAS, 15-6º ANDAR-TEL. 42-6263-RIO DE JANEIRO



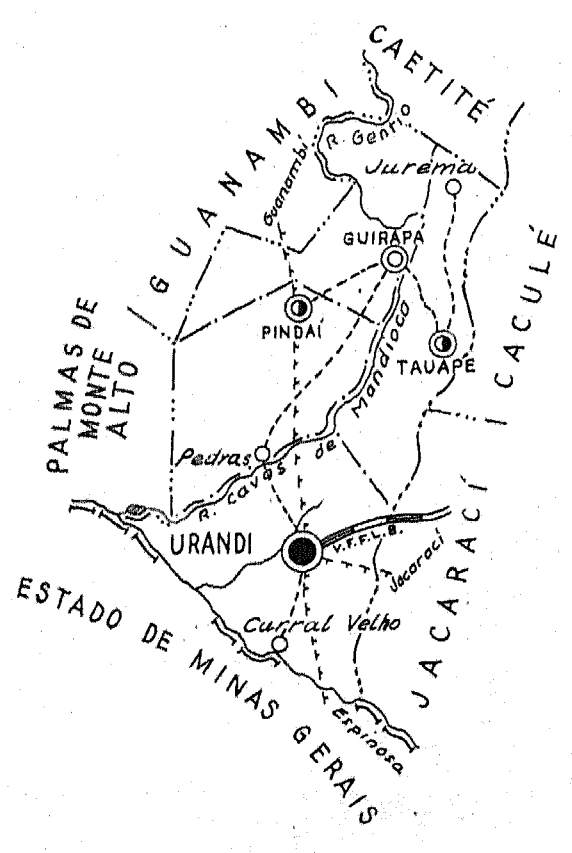
CONVENÇÕES		CARTOGRAMA DOS TRANSPORTES E COMUNICAÇÕES	
CIDADE	VILA	Povoado	Estação
Com agência postal.....			
agência postal-telegráfica.....			
serviço rádio-telegráfico.....			
serviço rádio-telegráfico de Ferrovias.....			
Rede telegráfica.....			
Rede telefônica.....			
Ferrovias	Rodovias		
Bitola larga.....	Federal.....		
corrente.....	Estadual.....		
estreita.....	Municipal.....		
Rio e trecho navegável.....			
Porto para grandes embarcações.....			
pequenas embarcações.....			
Oceano, lago, lagoa e acude.....			
Aeroporto.....	Linha aérea regular.....		
Campo de pouso.....	Correio Aéreo Nacional.....		
Limites			
Internacional.....	Intermunicipal.....		
Interestadual.....	Interdistrital.....		
Estrada carroçável.....			
		MUNICÍPIO DE UAUÁ ESTADO DA BAHIA	
		INFORMAÇÕES DO MUNICÍPIO	
		População.....	DA SEDE MUNICIPAL
		Área em K ² 1944-48... 2.872	População.....
		Densidade.....	Latitude S..... 9° 50' 29", 8
		Ponto culminante.....	Longitude W.G..... 39° 28' 58", 0
			Altitude..... 435 m.
		ESC. GRÁFICA 3Ks.	
ORGANIZADO E EXECUTADO EM DEZEMBRO DE 1949 PELO INSTITUTO CARTOGRÁFICO CANABRAVA BARREIROS RUA SENADOR DANTAS, 15-6º ANDAR-TEL. 42-6263-RIO DE JANEIRO			



CONVENÇÕES		CARTOGRAMA DOS TRANSPORTES E COMUNICAÇÕES	
CIDADE ●	VILA ○	MUNICÍPIO DE UBAÍRA	
Com agência postal.....	●	ESTADO DA BAHIA	
" agência postal-telegráfica.....	●	ESC. GRÁFICA 3Ks.	
" serviço rádio-telegráfico.....	○	INFORMAÇÕES DO MUNICÍPIO	
" serviço rádio-telegráfico de Ferrovias.....	○	População.....	COMPLEMENTARES DA SEDE MUNICIPAL
Réde telegráfica.....	— — — — —	Área em Km ² 1944-48... 983	População.....
Réde telefônica.....	— — — — —	Densidade.....	Latitude S..... 13° 16' 00", 8
Ferrovias	Rodovias	Ponto culminante.....	Longitude W.G..... 39° 39' 39", 4
Bitola larga.....	Federal.....		Altitude..... 316 m.
" corrente.....	Estadual.....		
" estreita.....	Municipal.....		
Rio e trecho navegável.....			
Porto para grandes embarcações.....			
" pequenas embarcações.....			
Oceano, lago, lagoa e acude.....			
Aeroporto.....	Linha aérea regular.....		
Campo de pouso.....	Correio Aéreo Nacional.....		
Limites			
Internacional.....	Intermunicipal.....		
Interestadual.....	Interdistrital.....		
Estrada carroçável.....			
ORGANIZADO E EXECUTADO EM DEZEMBRO DE 1949 PELO INSTITUTO CARTOGRÁFICO CANABRAVA BARREIROS RUA SENADOR DANTAS, 15-GRANDAR-TEL. 22-3263-RIO DE JANEIRO			



<h3>CONVENÇÕES</h3> <p>CIDADE VILA Povoado Estação </p> <p>Com agência postal..... </p> <p>" agência postal-telegráfica..... </p> <p>" serviço rádio-telegráfico..... </p> <p>" serviço rádio-telegráfico de Ferrovias..... </p> <p>Rêde telegráfica..... </p> <p>Rêde telefônica..... </p> <p>Ferrovias</p> <p>Bitola larga..... </p> <p>" corrente..... </p> <p>" estreita..... </p> <p>Rio e trecho navegável..... </p> <p>Porto para grandes embarcações..... </p> <p>" " pequenas embarcações..... </p> <p>Oceano, lago, lagoa e acude..... </p> <p>Aeroporto..... </p> <p>Campo de pouso..... </p> <p>Limites</p> <p>Internacional..... </p> <p>Interestadual..... </p> <p>Estrada carroçável..... </p>		<h3>CARTOGRAMA DOS TRANSPORTES E COMUNICAÇÕES</h3> <p>MUNICÍPIO DE UBAITABA</p> <p>ESTADO DA BAHIA</p> <p>ESC. GRÁFICA 1:1K</p>	
<p>INFORMAÇÕES DO MUNICÍPIO</p> <p>População..... 357</p> <p>Área em Km² 1944-48... 357</p> <p>Densidade.....</p> <p>Ponto culminante.....</p>		<p>COMPLEMENTARES DA SEDE MUNICIPAL</p> <p>População.....</p> <p>Latitude S..... 14° 18' 53",1</p> <p>Longitude W.G..... 39° 19' 30",3</p> <p>Altitude..... 48 m.</p>	
<p>ORGANIZADO E EXECUTADO EM DEZEMBRO DE 1949 PELO INSTITUTO CARTOGRÁFICO CANABRAVA BARREIROS RUA SENADOR DANTAS, 15-6º ANDAR-TEL. 42-6263-RIO DE JANEIRO</p>			



CONVENÇÕES

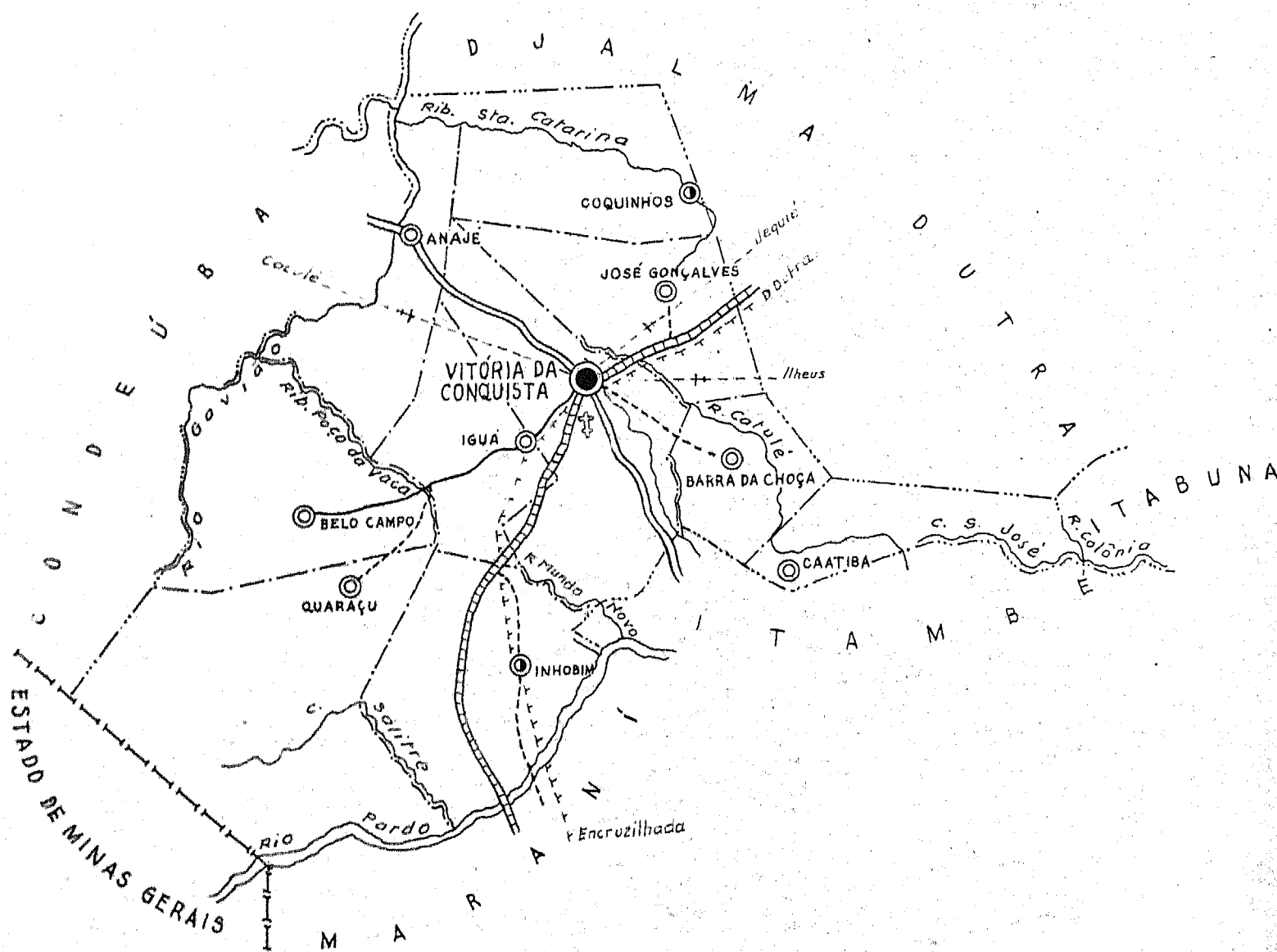
- CIDADE VILA Povoados Estação
- Com agência postal.....
- " agência postal-telegráfica.....
- " serviço rádio-telegráfico.....
- " serviço rádio-telegráfico de Ferrovias.....
- Rêde telegráfica.....
- Rêde telefônica.....
- Ferrovias Rodovias
- Bitola larga..... Federal.....
- " corrente..... Estadual.....
- " estreita..... Municipal.....
- Rio e trecho navegavel.....
- Porto para grandes embarcações.....
- " pequenas embarcações.....
- Oceano, lago, lagoa e açude.....
- Aeroporto..... Linha aérea regular.....
- Campo de pouso..... Correio Aéreo Nacional.....
- Limites
- Internacional..... Intermunicipal.....
- Interestadual..... Interdistrital.....
- Estrada carroçavel.....

CARTOGRAMA DOS TRANSPORTES E COMUNICAÇÕES
MUNICÍPIO DE URANDI
ESTADO DA BAHIA

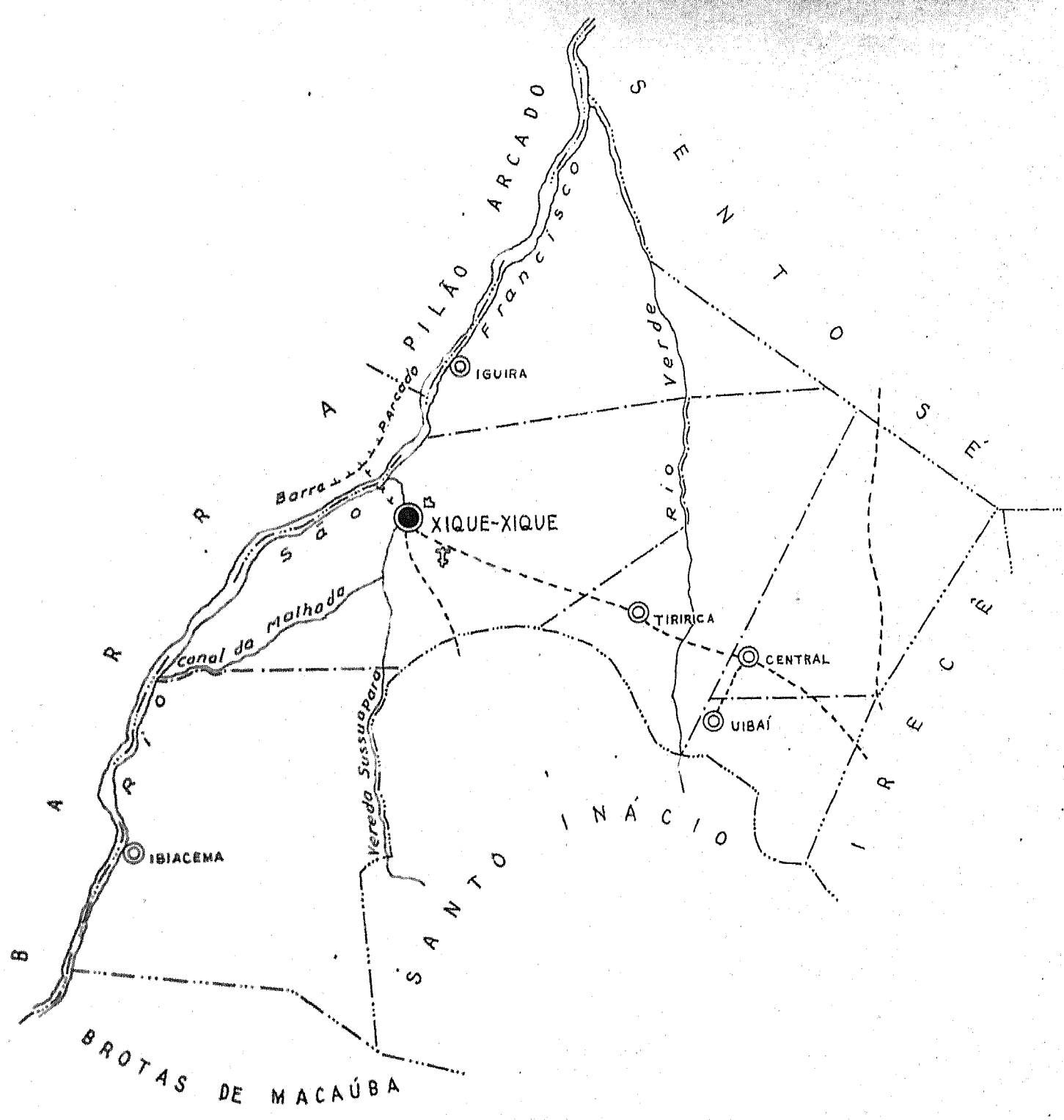


INFORMAÇÕES DO MUNICÍPIO		COMPLEMENTARES DA SEDE MUNICIPAL	
População.....		População.....	
Área em K ² 1944-48... 2.011		Latitude S..... 14° 46' 11",0	
Densidade.....		Longitude W.G..... 42° 39' 23",4	
Ponto culminante.....		Altitude..... 700 m.	

ORGANIZADO E EXECUTADO EM DEZEMBRO DE 1949 PELO
 INSTITUTO CARTOGRÁFICO CANABRAVA BARREIROS
 RUA SENADOR DANTAS, 15-6º ANDAR-TEL. 42-6263-RIO DE JANEIRO



CONVENÇÕES		CARTOGRAMA DOS TRANSPORTES E COMUNICAÇÕES	
CIDADE	VILA		POVOADO
Com agência postal.....			ESTACÃO
• agência postal-telegráfica.....			
• serviço rádio-telegráfico.....			
• serviço rádio-telegráfico de Ferrovias.....			
Rede telegráfica.....		INFORMAÇÕES DO MUNICÍPIO	
Rede telefônica.....		População.....	1] População.....
Ferrovias	Rodovias	Área em Km ² 1944-48... 8.736	1] Latitude S..... 14° 50' 53", 4
Bitola larga.....	Federal.....	Densidade.....	1] Longitude W.G..... 40° 50' 19", 5
• corrente.....	Estadual.....	Ponto culminante.....	1] Altitude..... 830 m.
• estreita.....	Municipal.....		
Rio e trecho navegável.....			
Porto para grandes embarcações.....			
• pequenas embarcações.....			
Oceano, lago, lagoa e acude.....			
Aeroporto.....	Linha aérea regular.....		
Campo de pouso.....	Carreio Aéreo Nacional.....		
	Limites		
Internacional.....	Intermunicipal.....		
Interestadual.....	Interdistrital.....		
Estroada carroçável.....			
ORGANIZADO E EXECUTADO EM DEZEMBRO DE 1949 PELO INSTITUTO CARTOGRAFICO CANABRAVA BARREIROS RUA SENADOR DANTAS, 15-2º ANDAR-TEL. 42-6263-RIO DE JANEIRO			



CONVENÇÕES		CARTOGRAMA DOS TRANSPORTES E COMUNICAÇÕES	
CIDADE	VILA	Povoado	Estação
Com agência postal.....			
" agência postal-telegráfica.....			
" serviço rádio-telegráfico.....			
" serviço rádio-telegráfico de Ferrovias.....			
Rede telegráfica.....			
Rede telefônica.....			
Rodovias		INFORMAÇÕES DO MUNICÍPIO	
Bitola larga.....		COMPLEMENTARES DA SEDE MUNICIPAL	
" corrente.....		População.....	População.....
" estreita.....		Área em Km ² 1944-48... 10.357	Latitude S..... 10° 49' 18",4
Rio e trecho navegável.....		Densidade.....	Longitude W.G..... 42° 43' 38",0
Porto para grandes embarcações.....		Ponto culminante.....	Altitude..... 389m.
" pequenas embarcações.....			
Oceano, lago, lagoa e acude.....			
Aeroporto.....			
Campo de pouso.....			
Linha aérea regular.....			
Correio Aéreo Nacional.....			
Limites			
Internacional.....			
Intermunicipal.....			
Interestadual.....			
Interdistrital.....			
Estrada carroçável.....			
ORGANIZADO E EXECUTADO EM DEZEMBRO DE 1949 PELO INSTITUTO CARTOGRAFICO CANABRAVA BARREIROS RUA SENADOR DANTAS, 15-6º ANDAR-TEL. 42-6263-RIO DE JANEIRO			