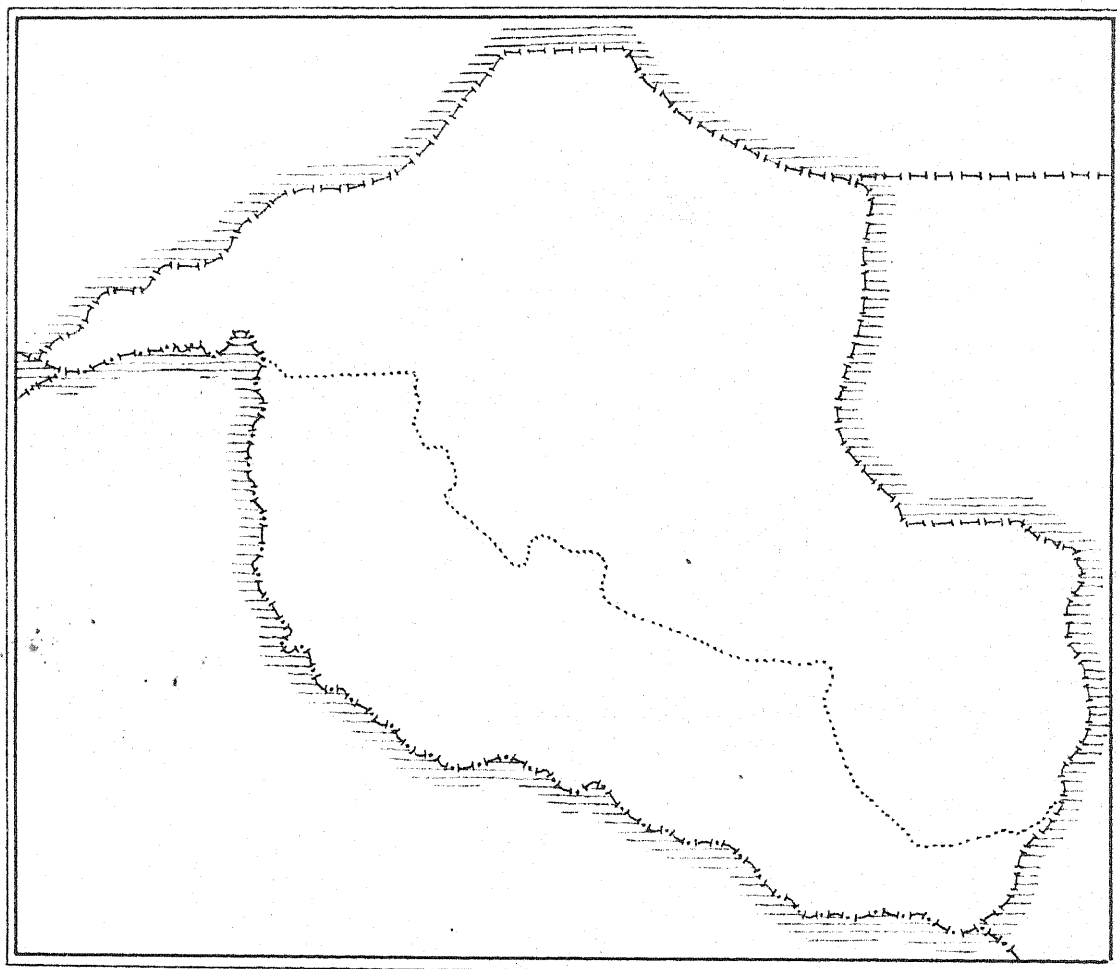


# TERRITÓRIO DO GUAPORÉ

## CARTOGRAMAS MUNICIPAIS DOS TRANSPORTES E COMUNICAÇÕES 1947



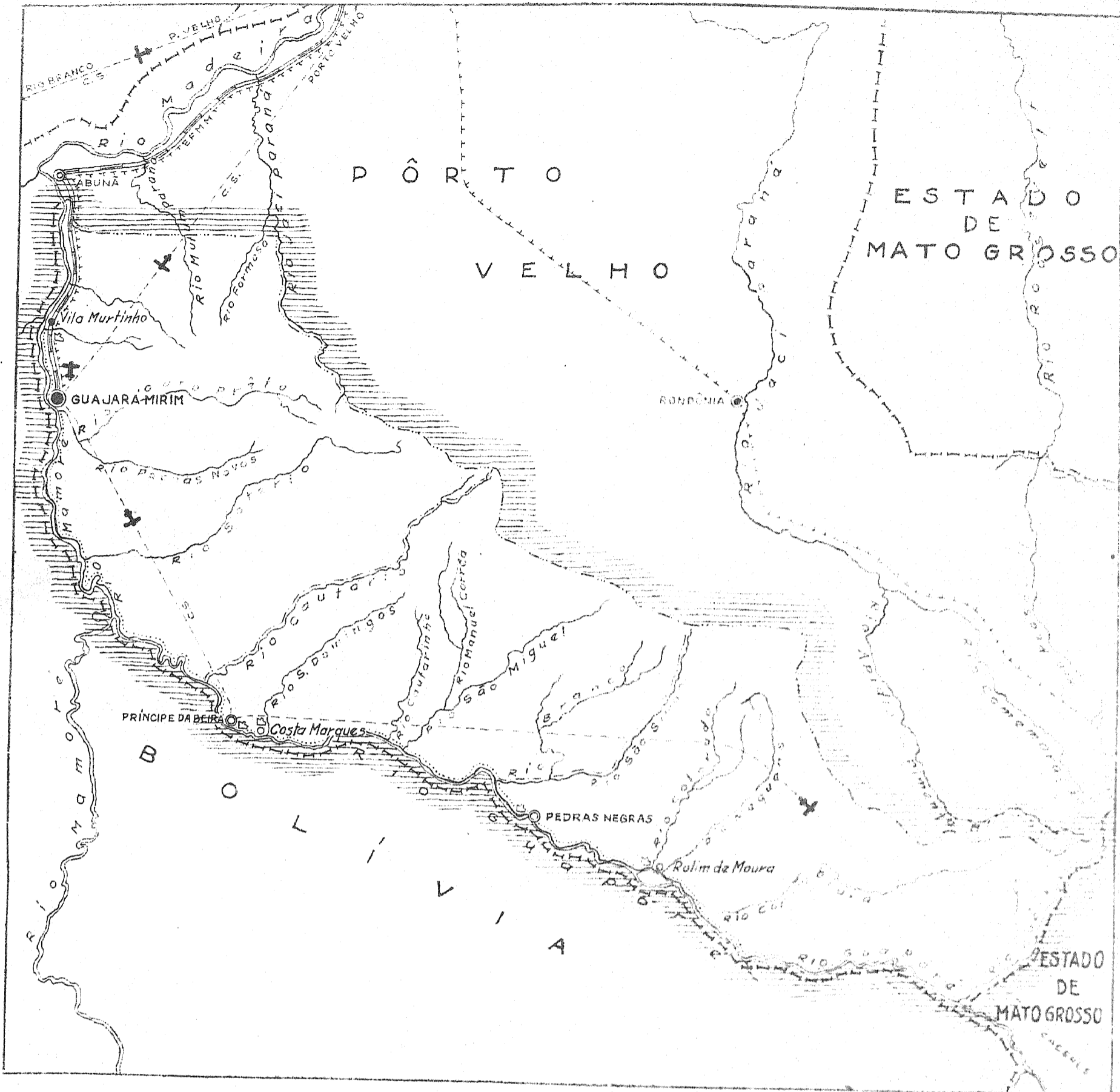
### DOCUMENTAÇÃO

- |  |  |
|--|--|
| A-Localização das cidades vilas e povoados,<br>Ferrovias Rodovias, Rêde telegráfica,<br>Hidrografia, etc.... | { Folhas preparatórias da Carta Geral do Brasil<br>em execução no Conselho Nacional de Geogrã.<br>Fig. PURUS-ACRE-MADEIRA-JURUENA-GUAPORÉ-CUIABÁ |
| B-Divisão intermunicipal e distrital   | { De acôrdo com Decreto-Lei Federal nº 6550 de<br>31 de Maio de 1944   |
| C-Correios e Telêgrafos  | { "Relação das agências postais e telegráficas -<br>1946" D.C.T.   |
| D-Portos e navegação   | { Relação dos "Portos organizados ou não" do<br>I.B.G.E.-Cartas e informações gerais do D.N.P.R.C.   |
| E-Aeroporos  | { "Aeroporos e Campos de Pouso" Relação do I.B.G.E.  |
| F-Linhas Aéreas Comerciais e Postais   | { "Carta das Linhas Aéreas Comerciais do Brasil- 1946"<br>do D.A.C. e Carta das Linhas Postais Aéreas- 1946"<br>do D.C.T.                        |
| G-Informações gerais   | { "Mapas Municipais executados em observância<br>ao Decreto-Lei Federal nº 311 de 2 de Março<br>de 1938, atualizados.                            |

ORGANIZADO E EXECUTADO PELO



912.8173  
559



### CONVENÇÕES

- |   |          |             |                            |            |          |             |
|---|----------|-------------|----------------------------|------------|----------|-------------|
| CIDADE (C)                              | VILA (V) | Povoado (P) | Estação (E)                | CIDADE (C) | VILA (V) | Povoado (P) |
| Com agência postal.....                 |          |             | .....                      |            |          |             |
| " agência postal-telegráfica.....       |          |             | .....                      |            |          |             |
| " serviço rádio-telegráfico.....        |          |             | .....                      |            |          |             |
| " serviço telegráfico de ferrovias..... |          |             | .....                      |            |          |             |
| Rede telegráfica.....                   |          |             | .....                      |            |          |             |
| Rede telefônica.....                    |          |             | .....                      |            |          |             |
| Ferrovias:                              |          |             | Rodovias:                  |            |          |             |
| Bitola larga.....                       |          |             | Federal.....               |            |          |             |
| " corrente.....                         |          |             | Estadual.....              |            |          |             |
| " estreita.....                         |          |             | Municipal.....             |            |          |             |
| Rio e trecho navegável.....             |          |             | .....                      |            |          |             |
| Pôrto para grandes embarcações.....     |          |             | .....                      |            |          |             |
| " " pequenas embarcações.....           |          |             | .....                      |            |          |             |
| Oceano, lago, lagoa e açude.....        |          |             | .....                      |            |          |             |
| Aeroporto.....                          |          |             | Linha aérea regular.....   |            |          |             |
| Campo de pouso.....                     |          |             | Correio Aéreo Militar..... |            |          |             |
| Limites:                                |          |             |                            |            |          |             |
| Internacional.....                      |          |             | Intermunicipal.....        |            |          |             |
| Interestadual.....                      |          |             | Interdistrital.....        |            |          |             |
| Estrada carroçável.....                 |          |             |                            |            |          |             |

### CARTOGRAMA DOS TRANSPORTES E COMUNICAÇÕES

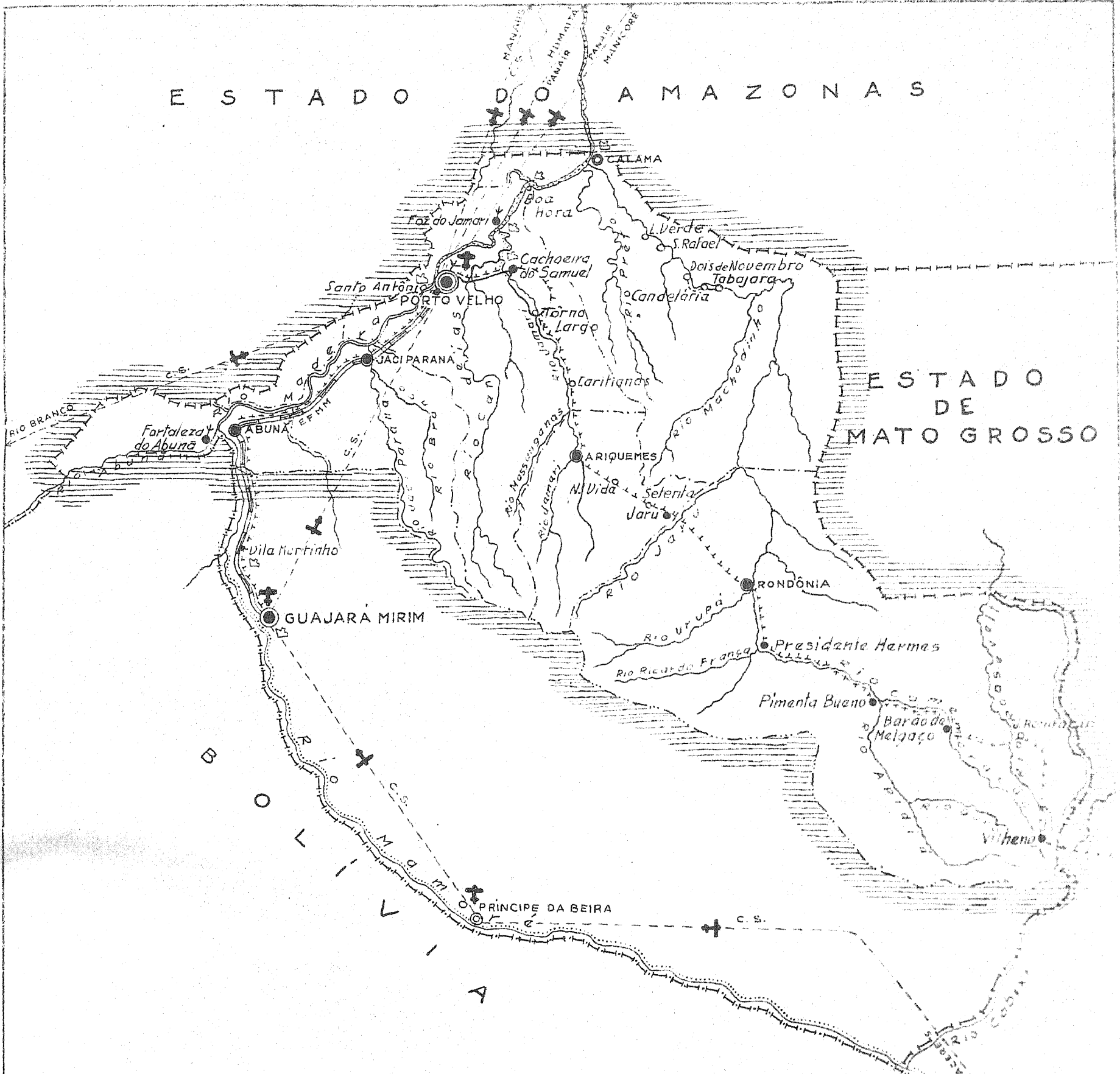
MUNICÍPIO DE GUAJARÁ MIRIM

TERRITÓRIO DO GUAPORÉ

ESCALA GRÁFICA

INFORMAÇÕES DO MUNICÍPIO		COMPLEMENTARES DA SEDE MUNICIPAL	
População.....	.....	População.....	.....
Área em Km <sup>2</sup> 1944-48.....	84 094	Latitude.....	.....
Densidade.....	.....	Longitude.....	.....
Porto dominante.....	.....	Altitude.....	.....

ORGANIZADO E EXECUTADO EM JUNHO DE 1947 PELO INSTITUTO CARTOGRAFICO CANABRAVA BARREIROS



CONVENÇÕES		CARTOGRAMA DOS TRANSPORTES E COMUNICAÇÕES	
MUNICÍPIO DE PORTO VELHO		TERRITÓRIO DO GUAPORÉ	
CIDADE (●) VILA (○) Povoado (◦) Estação (•)	CIDADE (●) VILA (○) Povoado (◦)	ESCALA GRÁFICA 10 KM	
Com agência postal.....	Com agência postal-telegráfica.....	INFORMAÇÕES COMPLEMENTARES DO MUNICÍPIO	
" " agência postal-telegráfica.....	" " serviço rádio-telegráfico.....	População.....	População.....
" " serviço rádio-telegráfico.....	" " serviço telegráfico de ferrovias.....	Área em Km <sup>2</sup> . 1944-48: 170.069	Latitude..... 8°45' 36"
Réde telegráfica.....	Réde telefônica.....	Densidade.....	Longitude W.G. : 63° 58' 00"
Ferrovias:	Rodovias:	Ponto culminante.....	Altitude..... 90
Bitola larga.....	Federal.....		
" corrente.....	Estadual.....		
" estreita.....	Municipal.....		
Rio e trecho navegável.....			
Porto para grandes embarcações.....			
" " pequenas embarcações.....			
Oceano, lago, lagoa e açude.....			
Aeroporto.....	Linha aérea regular.....		
Campo de pouso.....	Correio Aéreo Militar.....		
Limites:			
Internacional.....	Intermunicipal.....		
Interestadual.....	Interdistrital.....		
Estrada carroçável.....			
ORGANIZADO E EXECUTADO EM JULHO DE 1947 PELO INSTITUTO CARTOGRAFICO CANABRAVA BARREIROS			
RUA SENADOR CANTAS, 15-69 ANGARI - TELEFONE 42-5213 - RIO DE JANEIRO			