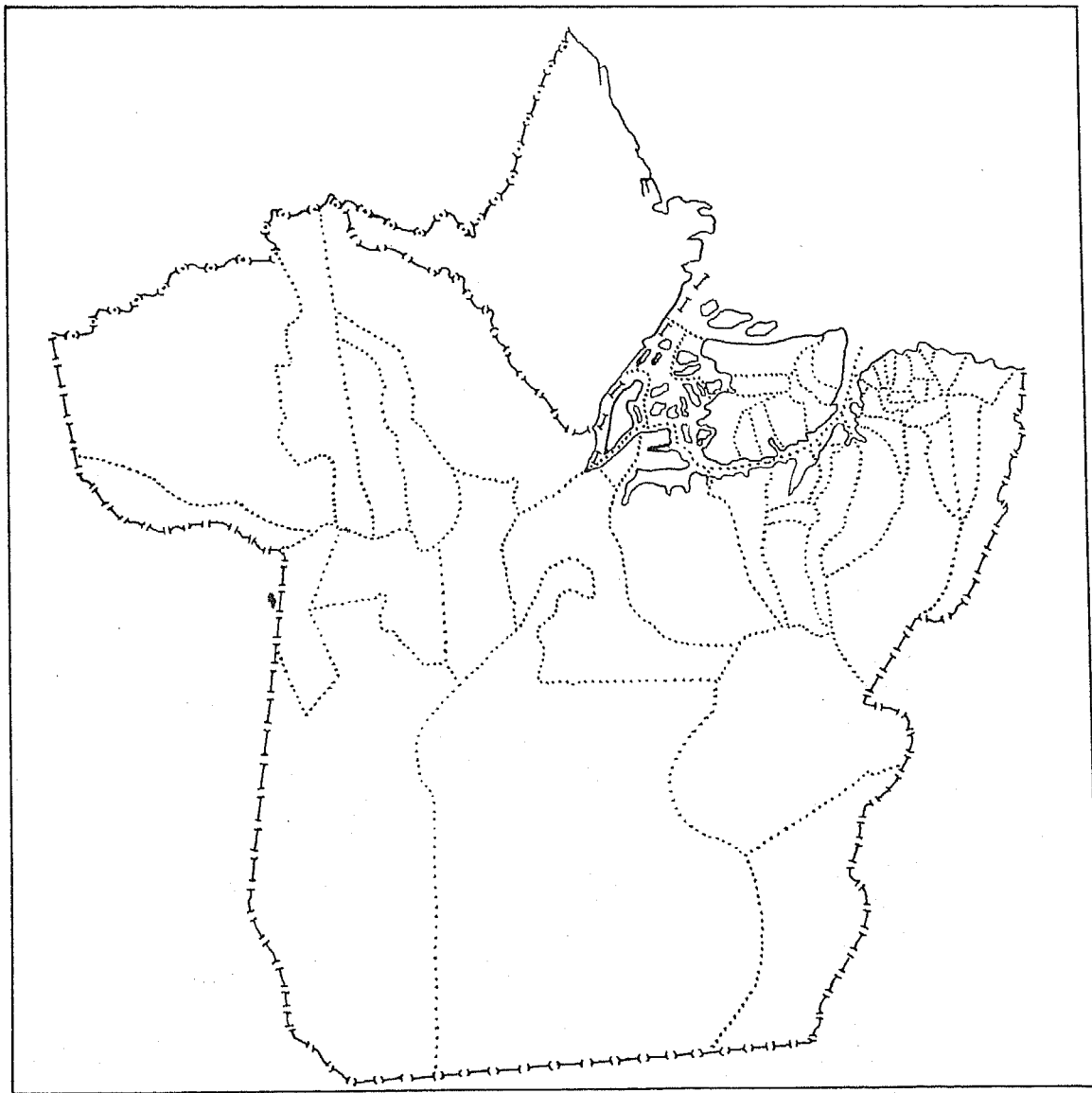


# ESTADO DO PARÁ

## CARTOGRAMAS MUNICIPAIS DOS TRANSPORTES E COMUNICAÇÕES 1947

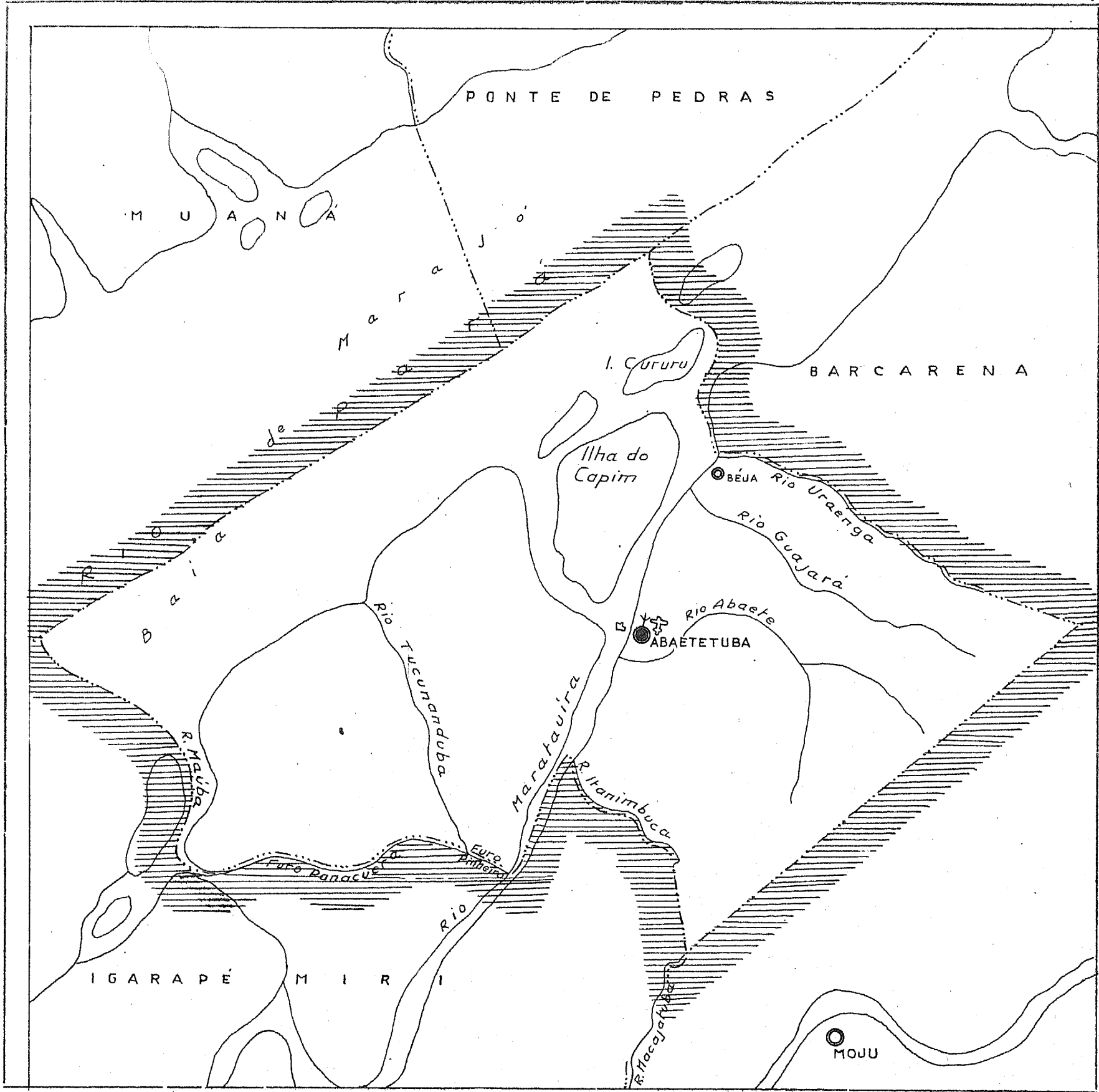


### DOCUMENTAÇÃO

- |  |   |   |
|--|---|---|
| <p>A-Localização das cidades, vilas e povoados.<br/>Hidrografia, Rodovias, Ferrovias, etc...</p> | { | <p>Folhas preparatórias da Carta Geral do Brasil, em execução no Conselho Nacional de Geografia-TUMUCUMAQUE, AMAPÁ, SANTAREM, TAPAJÓS, ARAGUAIA, JURUENA, TOCANTINS e Cartas Gerais e Regionais do Estado</p> |
| <p>B-Divisão intermunicipal e distrital</p>  | { | <p>De acôrdo com Decreto lei Estadual 4505, de 30 de Dezembro de 1943</p>   |
| <p>C-Correios e Telégrafos</p>   | { | <p>"Relação das agências postais e postais-telegráficas-1946" do D.C.T.</p>   |
| <p>D-Portos e navegação</p>  | { | <p>"Relação dos Portos organizados ou não," do I.B.G.E. Cartas e Informações</p>  |
| <p>E-Aeroportos</p>  | { | <p>"Relação dos Aeroportos e Campos de Pouso" I.B.G.E.</p>  |
| <p>F-Linhas Aéreas Comerciais e Postais</p>  | { | <p>"Carta das Linhas Aéreas Comerciais do Brasil" 1946, do D.A.C.<br/>"Carta das Linhas Postais Aéreas" 1946, do D.C.T.</p>   |
| <p>G-Informações gerais</p>  | { | <p>"Mapas Municipais executados em observância ao decreto lei Federal nº 311 de 2 de Março de 1938," devidamente atualizados.</p>   |

912.8113  
759





### CONVENÇÕES

CIDADE	●	VILA	○	Popoado	◦	Estação	⊙
Com agência postal	⊙		○		◦		⊙
" agência postal-telegráfica	⊙		○		◦		⊙
" serviço rádio-telegráfico	⊙		○		◦		⊙
" serviço telegráfico de ferrovias	⊙		○		◦		⊙
Rêde telegráfica	- - - - -						
Rêde telefônica	- - - - -						
Ferrovias:	Rodovias:						
Bitola larga	- - - - -			Federal	- - - - -		
" corrente	- - - - -			Estadual	- - - - -		
" estreita	- - - - -			Municipal	- - - - -		
Rio e trecho navegavel	~ ~ ~ ~ ~						
Porto para grandes embarcações	⊙						
" " pequenas embarcações	⊙						
Oceano, lago, lagoa e açude	~ ~ ~ ~ ~						
Aeroporto	✈			Linha aérea regular	✈		
Campo de pouso	✈			Correio Aéreo Militar	✈		
Limites:							
Internacional	- - - - -			Intermunicipal	- - - - -		
Interestadual	- - - - -			Interdistrital	- - - - -		
Estrada carroçavel	- - - - -						

### CARTOGRAMA dos TRANSPORTES E COMUNICAÇÕES

MUNICÍPIO DE ABAAETETUBA  
ESTADO DO PARÁ

ESCALA-GRÁFICA  
0 5 Km

#### INFORMAÇÕES DO MUNICÍPIO

População	⊙
Área em Km <sup>2</sup>	1944-48 ⊙ 679
Densidade	⊙
Ponto culminante	⊙

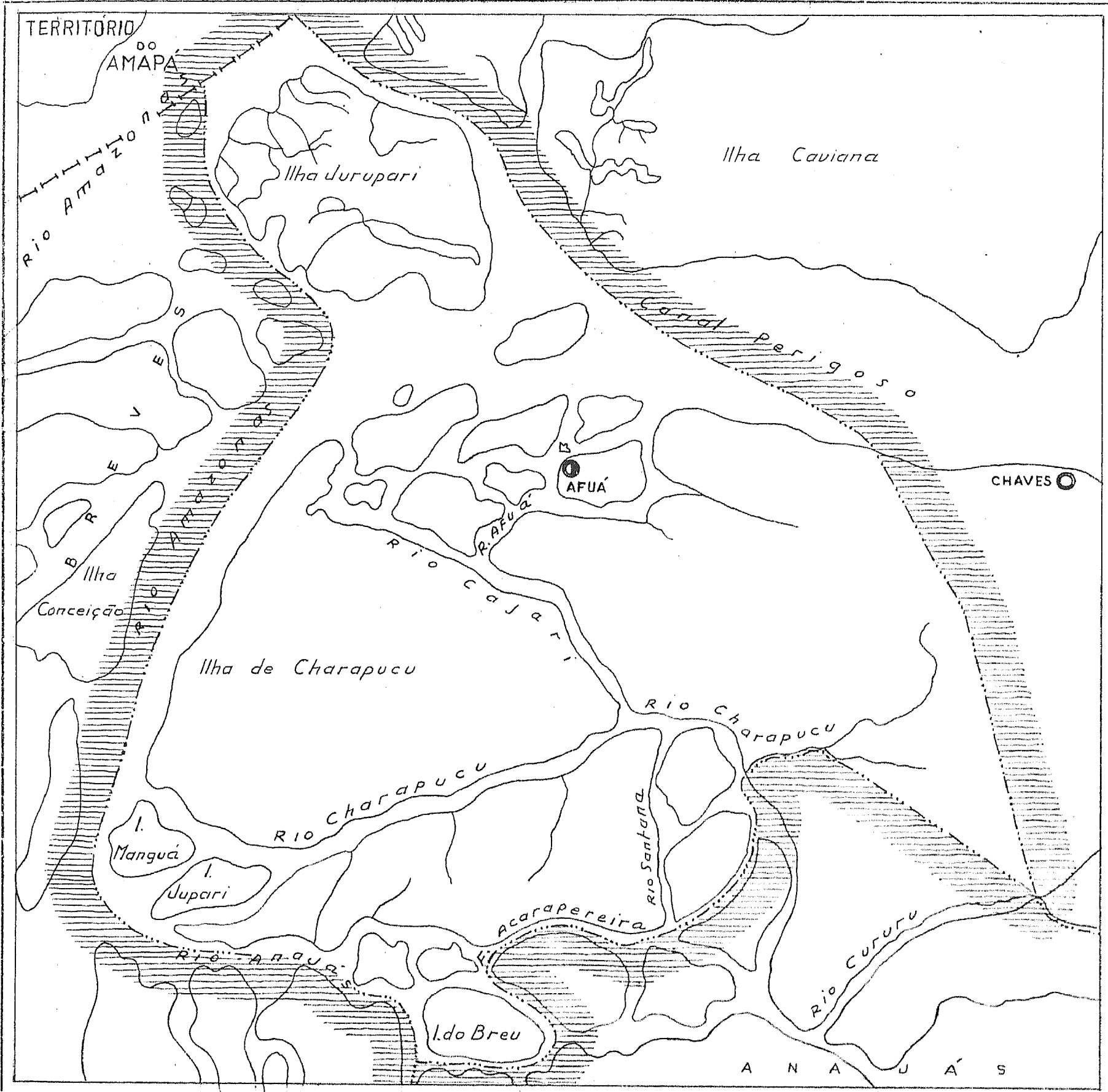
#### COMPLEMENTARES DA SEDE MUNICIPAL

População	⊙
Latitude S	⊙ 1°43'31",7
Longitude W.G.	⊙ 48°53'21",4
Altitude	⊙ 18

ORGANIZADO E EXECUTADO EM DEZEMBRO DE 1947 PELO  
INSTITUTO CARTOGRAFICO CANABRAVA BARREIROS

RUA SENADOR DANTAS, 15-6º ANDAR - TELEFONE 42-6263 - RIO DE JANEIRO





**CONVENÇÕES**

CIDADE (●)	VILA (⊙)	Populado (○)	Estação (⊖)	CIDADE (●)	VILA (⊙)	Populado (○)
Com agência postal.....						
" agência postal-telegráfica.....						
" serviço rádio-telegráfico.....						
" serviço telegráfico de ferrovias.....						
Rêde telegráfica.....						
Rêde telefônica.....						
Ferrovias:			Rodovias:			
Bitola larga.....			Federal.....			
" corrente.....			Estadual.....			
" estreita.....			Municipal.....			
Rio e trecho navegavel.....						
Porto para grandes embarcações.....						
" " pequenas embarcações.....						
Oceano, lago, lagoa e açude.....						
Aeroporto.....						
Linha aérea regular.....						
Campo de pouso.....						
Correio Aéreo Militar.....						
Limites:						
Internacional.....						
Intermunicipal.....						
Interestadual.....						
Interdistrital.....						
Estrada carroçavel.....						

**CARTOGRAMA DOS TRANSPORTES E COMUNICAÇÕES**

MUNICÍPIO DE AFUA  
ESTADO DO PARÁ

ESCALA GRÁFICA  
0 10 K

INFORMAÇÕES DO MUNICÍPIO		COMPLEMENTARES DA SEDE MUNICIPAL	
População.....		População.....	
Área em Ks² 1944-48.....	1.111	Latitude...S.....	0° 09' 32" 7
Densidade.....		Longitude W.G.....	50° 23' 31" 5
Ponto culminante.....		Altitude.....	4

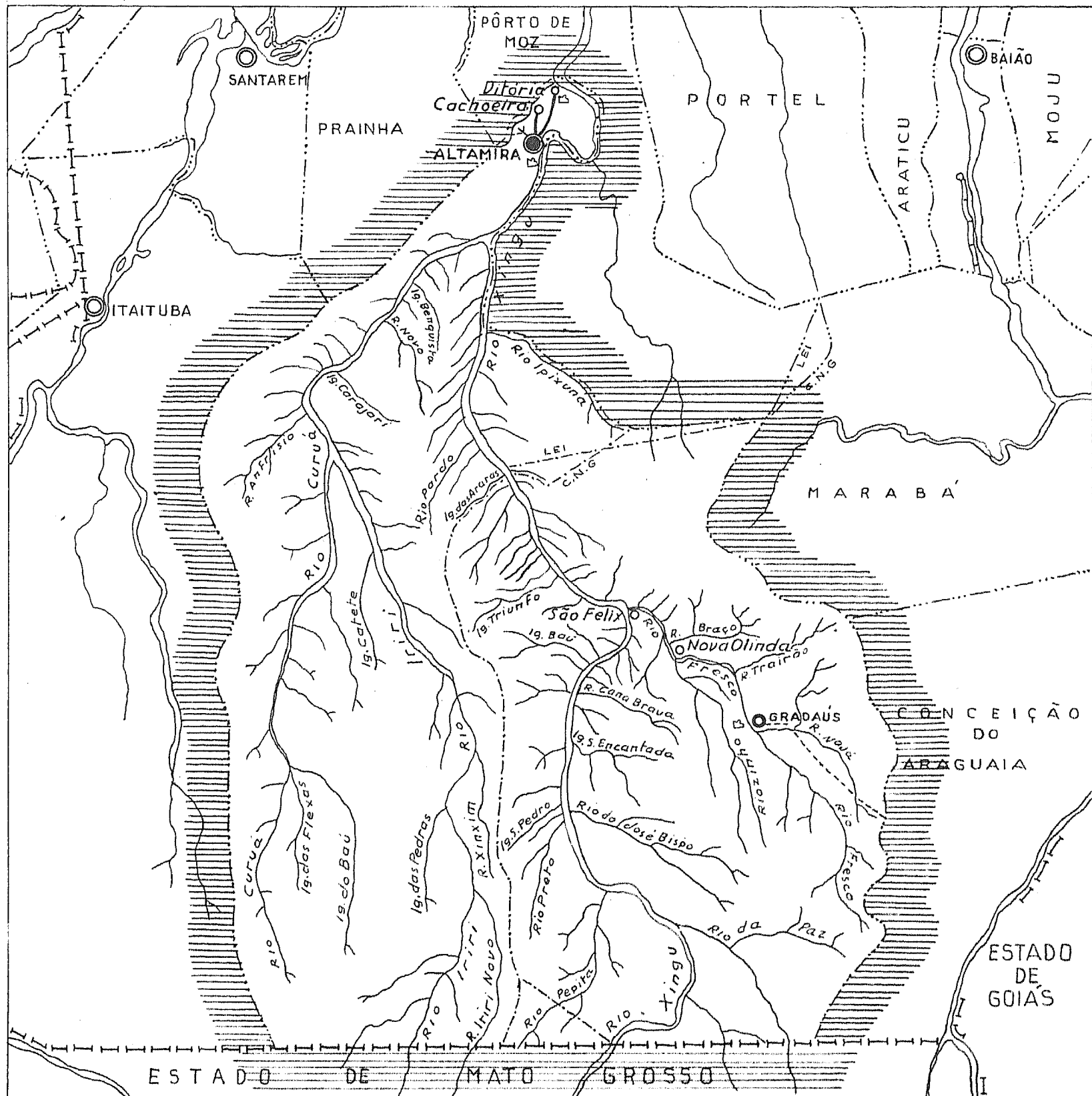
ORGANIZADO E EXECUTADO EM DEZEMBRO DE 1947 PELO INSTITUTO CARTOGRAFICO CANABRAVA BARREIROS

RUA SENADOR DANTAS, 15 - 62 ANGRA - TELEFONE 42-5265 - RIO DE JANEIRO









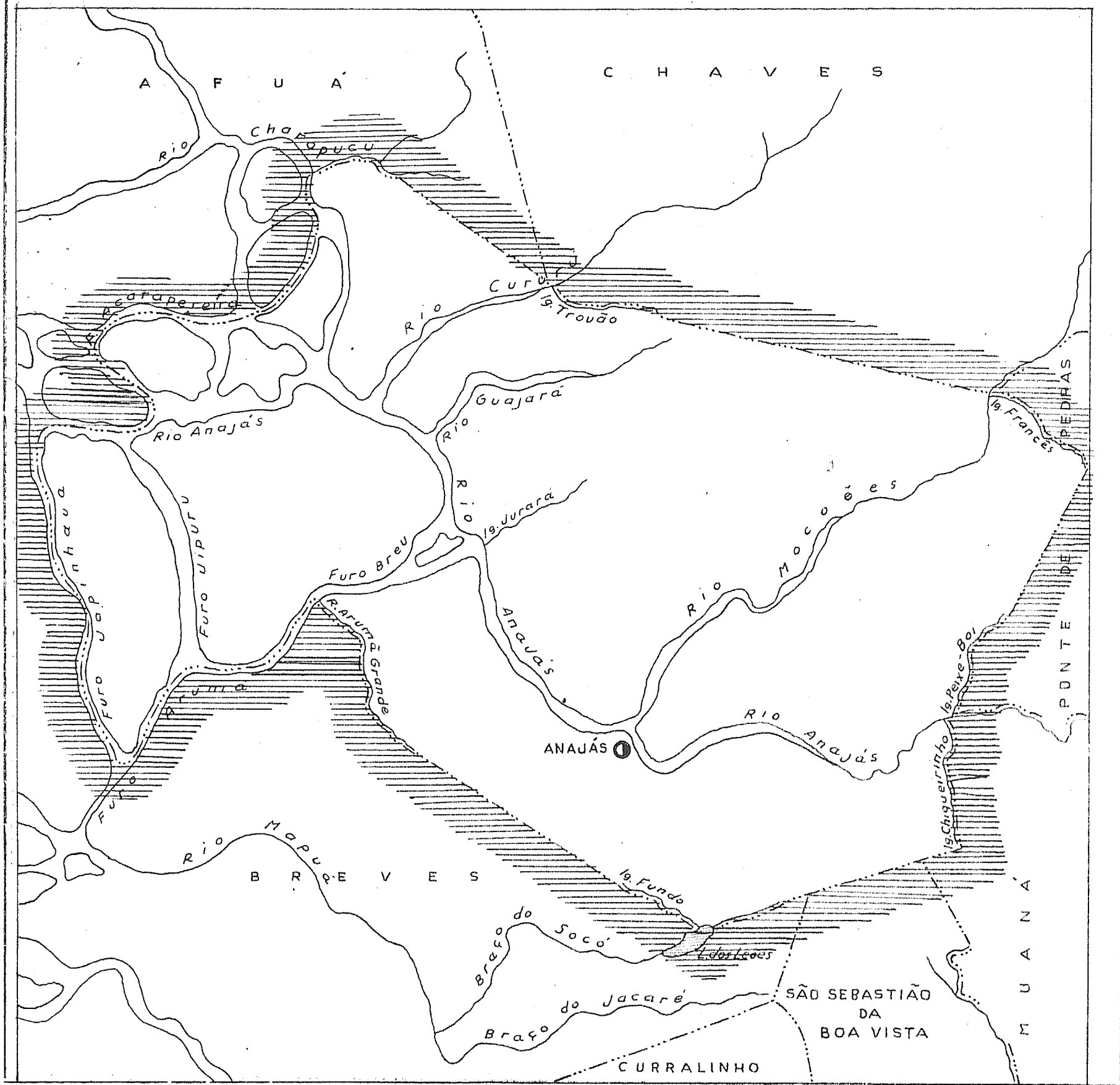
**CONVENÇÕES**

CIDADE (C)	VILA (V)	Popoado (P)	Estação (E)	CIDADE (C)	VILA (V)	Popoado (P)
Com agência postal.....	Com agência postal-telegráfica.....	Com serviço rádio-telegráfico.....	Com serviço telegráfico de ferrovias.....	Rêde telegráfica.....	Rêde telefônica.....	Ferrovias:
Bitola larga.....	corrente.....	estreita.....	Rio e trecho navegavel.....	Pôrto para grandes embarcações.....	" " pequenas embarcações.....	Oceano, lago, lagoa e açude.....
Aeroporto.....	Campos de pouso.....	Limites:	Internacional.....	Interstadual.....	Estrada carroçavel.....	
Rodovias:	Federal.....	Estadual.....	Municipal.....			

**CARTOGRAMA DOS TRANSPORTES E COMUNICAÇÕES**

MUNICÍPIO DE ALTAMIRA		ESTADO DO PARÁ		ESCALA GRÁFICA
DO MUNICÍPIO		DA SEDE MUNICIPAL		0 20 K
População.....	Área em Ks <sup>2</sup> 1944-48 : 258 424	População.....	Latitude.....	3° 12' 24" 0
Densidade.....	Ponto culminante.....	Longitude W.G. : 52° 44' 47" 1	Altitude.....	80

ORGANIZADO E EXECUTADO EM DEZEMBRO DE 1947 PELO INSTITUTO CARTOGRAFICO CANABRAVA BARREIROS




**CONVENÇÕES**

- CIDADE (C) VILA (V) Povoado (P) Estação (E)
- Com agência postal.....
- " agência postal-telegráfica.....
- " serviço rádio-telegráfico.....
- " serviço telegráfico de ferrovias.....
- Rêde telegráfica.....
- Rêde telefônica.....
- Ferrovias: Rodovias:
- Bitola larga..... Federal.....
- " corrente..... Estadual.....
- " estreita..... Municipal.....
- Rio e trecho navegavel.....
- Porto para grandes embarcações.....
- " " pequenas embarcações.....
- Oceano, lago, lagoa e açude.....
- Aeroporto..... Linha aérea regular.....
- Campo de pouso..... Correio Aéreo Militar.....
- Limites:
- Internacional..... Intermunicipal.....
- Interestadual..... Interdistrital.....
- Estrada carroçavel.....

**CARTOGRAMA DOS TRANSPORTES E COMUNICAÇÕES**

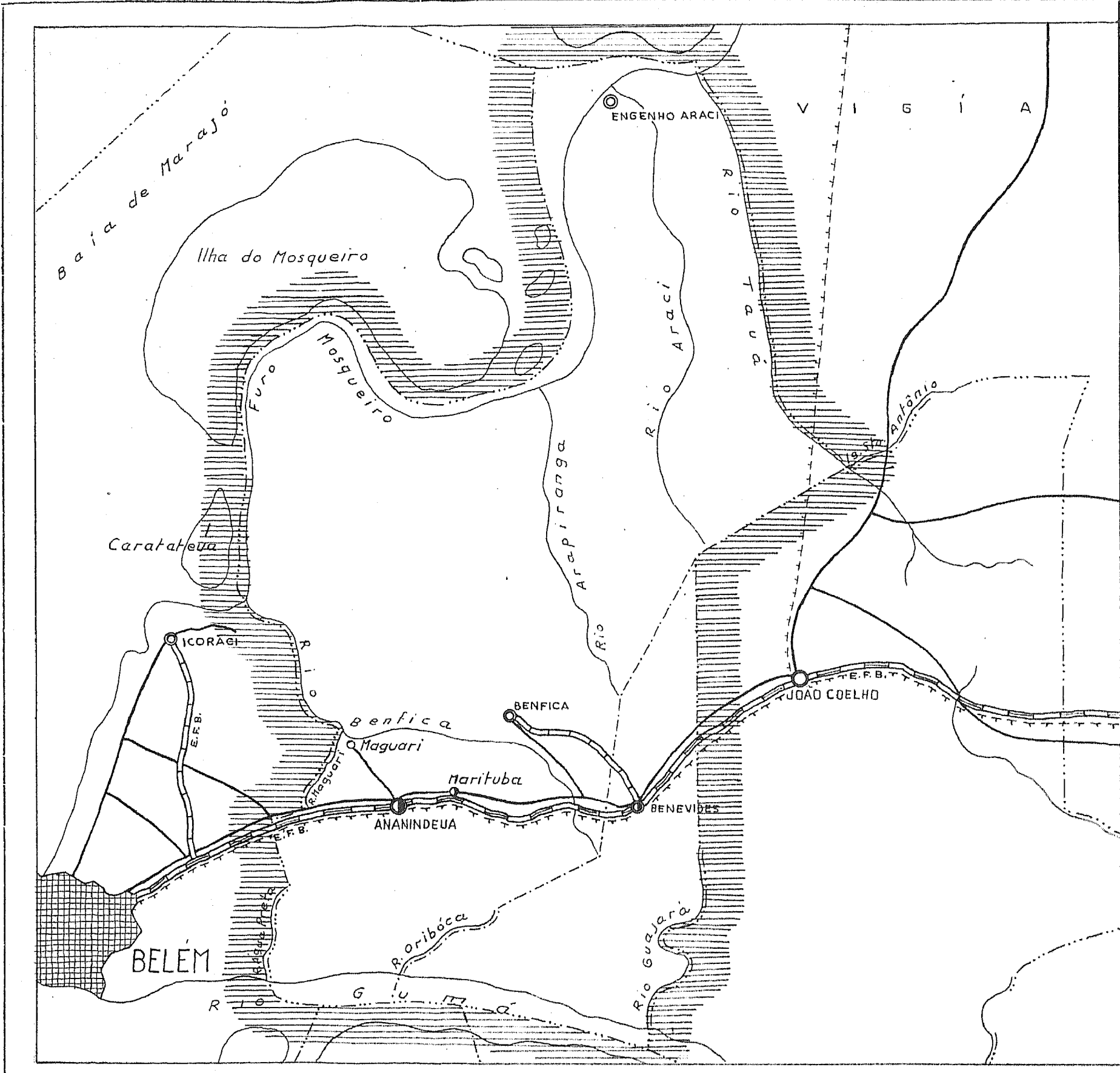
MUNICÍPIO DE ANAJÁS  
ESTADO DO PARÁ



INFORMAÇÕES DO MUNICÍPIO	COMPLEMENTARES DA SEDE MUNICIPAL
População.....	População.....
Área em Ks <sup>2</sup> . 1944-48..... 3.333	Latitude..... S. c 0°59' 01" 9
Densidade.....	Longitude W.G. .... 49°56' 18" 9
Ponto culminante.....	Altitude..... 10

ORGANIZADO E EXECUTADO EM DEZEMBRO DE 1947 PELO INSTITUTO CARTOGRAFICO CANABRAVA BARREIROS

RUA SENADOR DANTAS, 15 - 6º ANDAR - TELEFONE 42-6263 - RIO DE JANEIRO



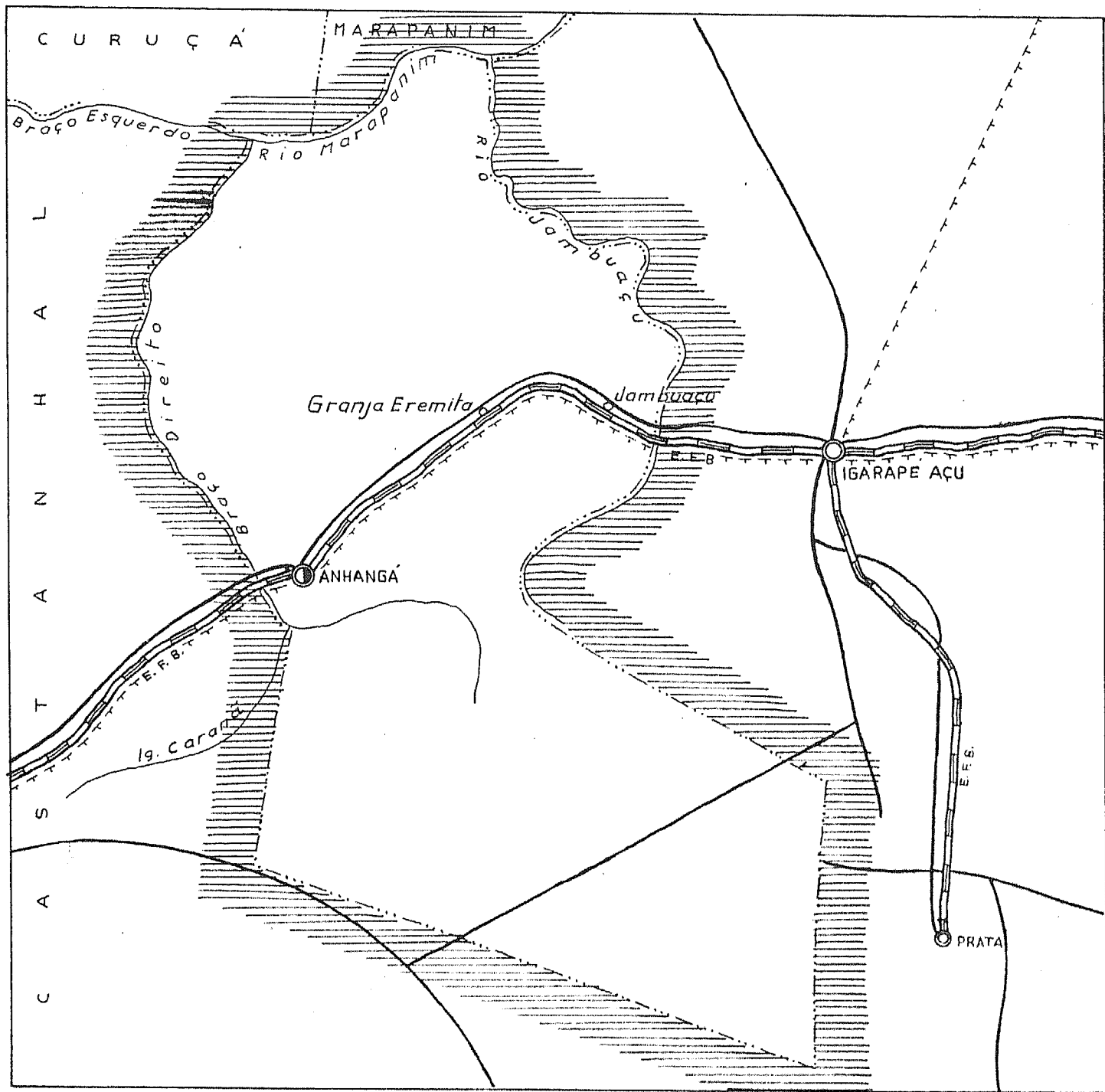
**CONVENÇÕES**

- |   |        |           |                              |        |      |         |
|---|--------|-----------|------------------------------|--------|------|---------|
| CIDADE ●                                | VILA ○ | Povoado ◦ | Estação ■                    | CIDADE | VILA | Povoado |
| Com agência postal.....                 |        |           |                              |        |      |         |
| " agência postal-telegráfica.....       |        |           |                              |        |      |         |
| " serviço rádio-telegráfico.....        |        |           |                              |        |      |         |
| " serviço telegráfico de ferrovias..... |        |           |                              |        |      |         |
| Rêde telegráfica.....                   |        |           |                              |        |      |         |
| Rêde telefônica.....                    |        |           |                              |        |      |         |
| Ferrovias:                              |        |           |                              |        |      |         |
| Bitola larga.....                       |        |           | Rodovias:                    |        |      |         |
| " corrente.....                         |        |           | Federal.....                 |        |      |         |
| " estreita.....                         |        |           | Estadual.....                |        |      |         |
|   |        |           | Municipal.....               |        |      |         |
| Rio e trecho navegavel.....             |        |           |                              |        |      |         |
| Pôrto para grandes embarcações.....     |        |           |                              |        |      |         |
| " " pequenas embarcações.....           |        |           |                              |        |      |         |
| Oceano, lago, lagoa e açude.....        |        |           |                              |        |      |         |
| Aeroporto.....                          |        |           |                              |        |      |         |
| + Linha aérea regular.....              |        |           | + Correio Aéreo Militar..... |        |      |         |
| Campo de pouso.....                     |        |           |                              |        |      |         |
| Limites:                                |        |           |                              |        |      |         |
| Internacional.....                      |        |           | Intermunicipal.....          |        |      |         |
| Interestadual.....                      |        |           | Interdistrital.....          |        |      |         |
| Estrada carroçavel.....                 |        |           |                              |        |      |         |

**CARTOGRAMA DOS TRANSPORTES E COMUNICAÇÕES**

MUNICÍPIO DE ANANINDEUA		ESCALA-GRÁFICA 0 5 K
ESTADO DO PARÁ		
INFORMAÇÕES DO MUNICÍPIO		COMPLEMENTARES DA SEDE MUNICIPAL
População.....	Área em Ks <sup>2</sup> 1944-48 e 617	População.....
Densidade.....	Ponto culminante.....	Latitude..... 1° 22' 15", 0
		Longitude W.G. .... 48° 22' 00", 0
		Altitude..... 30





**CONVENÇÕES**

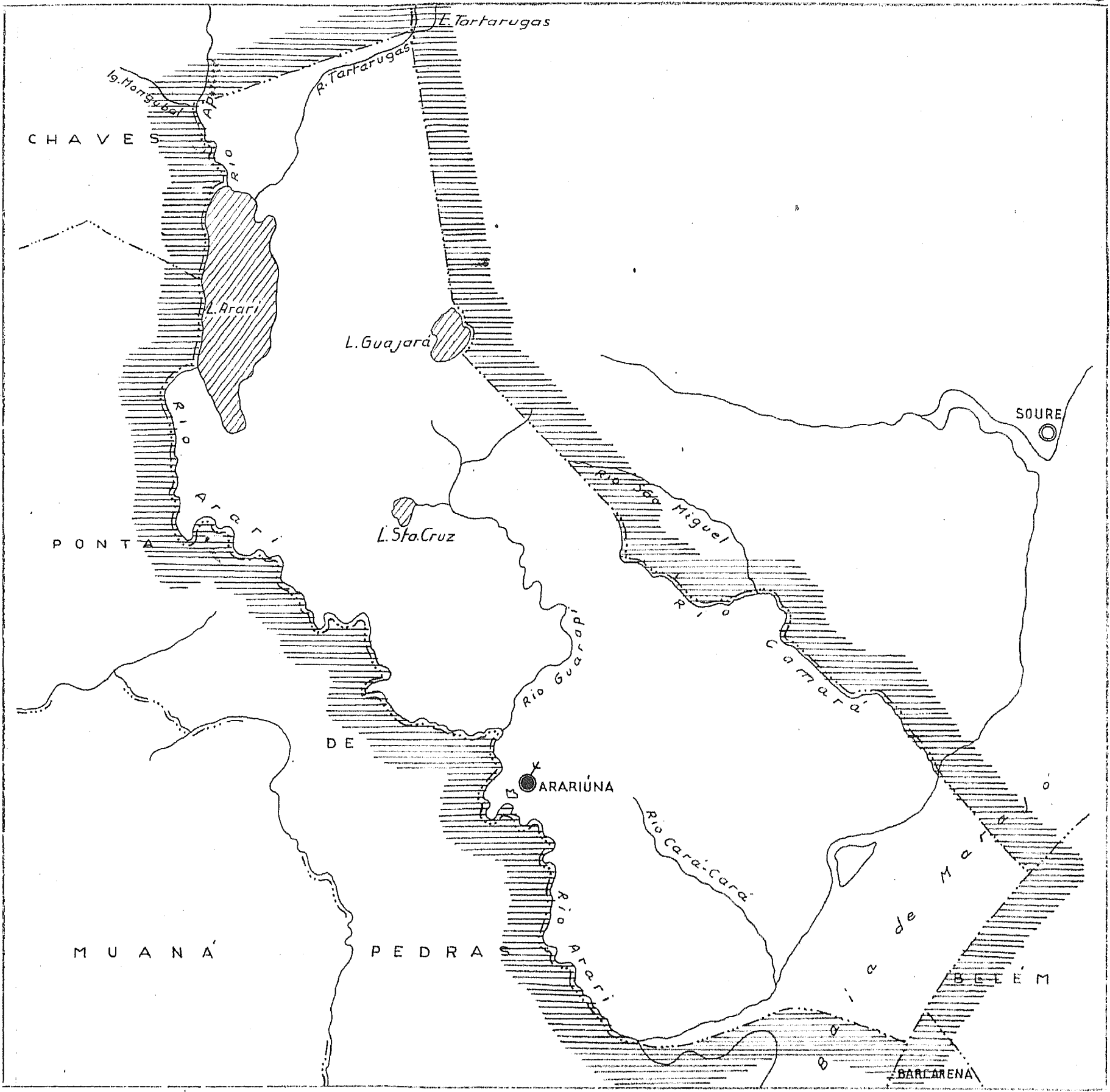
- |   |                            |         |         |
|---|----------------------------|---------|---------|
| CIDADE                                  | VILA                       | Povoado | Estação |
| Com agência postal.....                 |                            |         |         |
| " agência postal-telegráfica.....       |                            |         |         |
| " serviço rádio-telegráfico.....        |                            |         |         |
| " serviço telegráfico de ferrovias..... |                            |         |         |
| Rêde telegráfica.....                   |                            |         |         |
| Rêde telefônica.....                    |                            |         |         |
| Ferrovias:                              | Rodovias:                  |         |         |
| Bitola larga.....                       | Federal.....               |         |         |
| " corrente.....                         | Estadual.....              |         |         |
| " estreita.....                         | Municipal.....             |         |         |
| Rio e trecho navegavel.....             |                            |         |         |
| Pôrto para grandes embarcações.....     |                            |         |         |
| " " pequenas embarcações.....           |                            |         |         |
| Oceano, lago, lagoa e açude.....        |                            |         |         |
| Aeroporto.....                          | Linha aérea regular.....   |         |         |
| Campo de pouso.....                     | Carreio Aéreo Militar..... |         |         |
| Limites:                                |                            |         |         |
| Internacional.....                      | Intermunicipal.....        |         |         |
| Interestadual.....                      | Interdistrital.....        |         |         |
| Estrada carroçavel.....                 |                            |         |         |

**CARTOGRAMA DOS TRANSPORTES E COMUNICAÇÕES**

MUNICÍPIO DE ANHANGÁ		ESCALA GRÁFICA 5 KM
ESTADO DO PARÁ		
INFORMAÇÕES DO MUNICÍPIO		COMPLEMENTARES DA SEDE MUNICIPAL
População.....	Area em Ks <sup>2</sup> . 1944-48 $\pm$ 494	População.....
Densidade.....	Ponto culminante.....	Latitude..... S. $\pm$ 1° 10' 10" 0
		Longitude W.G. $\pm$ 47° 47' 50" 0
		Altitude..... $\pm$ 31

ORGANIZADO E EXECUTADO EM DEZEMBRO DE 1947 PELO INSTITUTO CARTOGRAFICO CANABRAVA BARREIROS





### CONVENÇÕES

CIDADE	●	VILA	⊙	Povoado	○	Estação	■
Com agência postal	⊙		⊙		○		
" agência postal-telegráfica	⊙		⊙		○		
" serviço rádio-telegráfico	⊙		⊙		○		
" serviço telegráfico de ferrovias	⊙		⊙		○		
Rêde telegráfica	- - - - -						
Rêde telefônica	- - - - -						
Ferrovias:							
Bitola larga	=			Rodovias:			
" corrente	=			Federal	=		
" estreita	=			Estadual	=		
	=			Municipal	=		
Rio e trecho navegavel	~ ~ ~ ~ ~						
Pôrto para grandes embarcações	■						
" " pequenas embarcações	■						
Oceano, lago, lagoa e açude	▨						
Aeroporto	✈						
Linha aérea regular	✈						
Correio Aéreo Militar	✈						
Limites:							
Internacional	- x - x - x -			Intermunicipal	- - - - -		
Interestadual	- x - x - x -			Interdistrital	- - - - -		
Estrada carroçavel	- - - - -						

### CARTOGRAMA DOS TRANSPORTES E COMUNICAÇÕES

MUNICÍPIO DE ARARIUNA  
ESTADO DO PARÁ

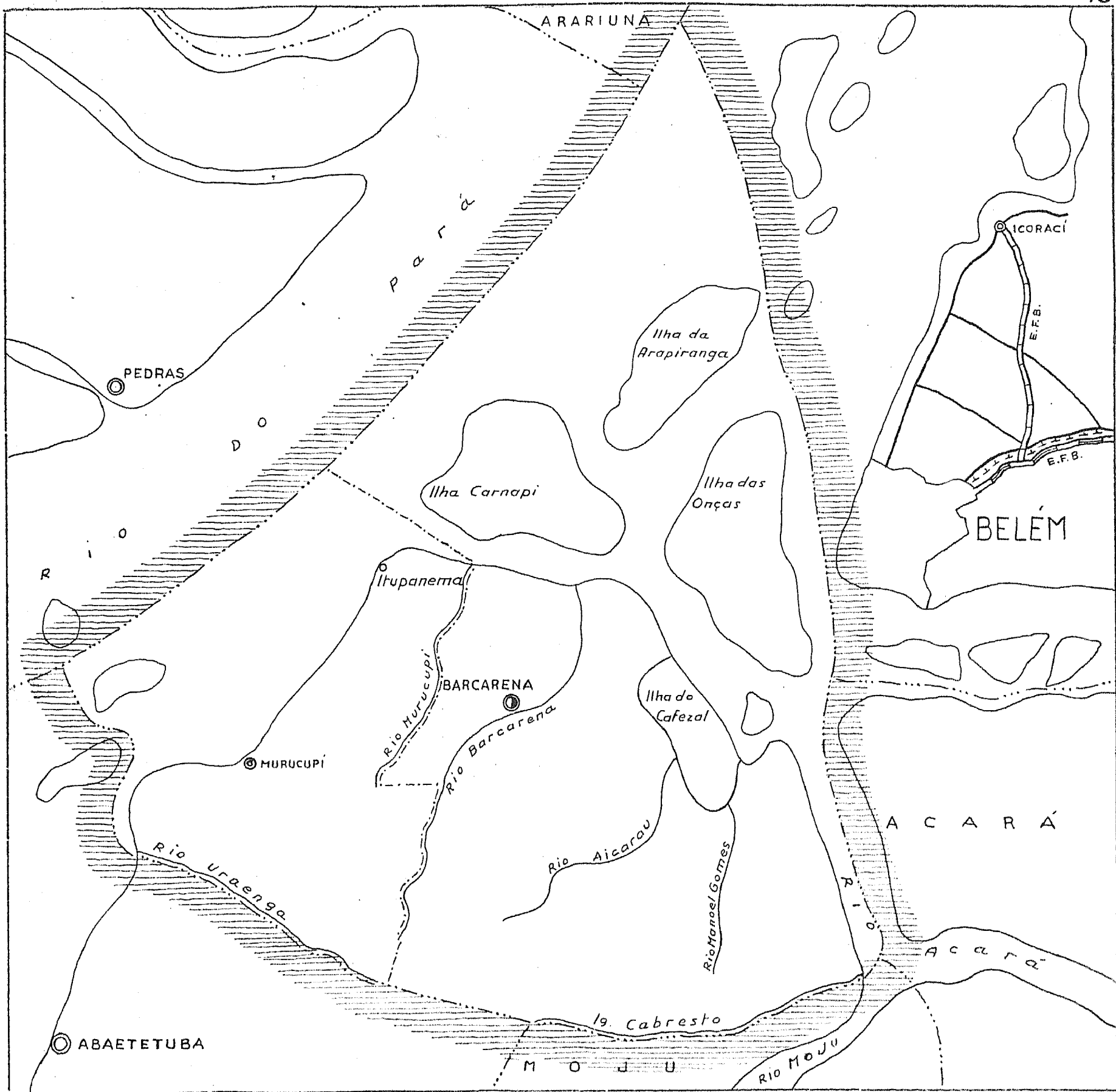
ESCALA GRÁFICA  
10 K

INFORMAÇÕES DO MUNICÍPIO	COMPLEMENTARES DA SEDE MUNICIPAL
--------------------------	----------------------------------

População	População
Área em Ks <sup>2</sup> 1944-48	2.376
Densidade	Latitude S. 1° 00' 23" 4
Ponto culminante	Longitude W.G. 48° 57' 36" 4
	Altitude 20








**CONVENÇÕES**

CIDADE	⊙	VILA	⊙	Popoado	•	Estação	•
Com agência postal	⊙	agência postal-telegráfica	⊙	serviço rádio-telegráfico	⊙	serviço telegráfico de ferrovias	⊙
Rêde telegráfica	---	Rêde telefônica	---	Ferrovias:		Rodovias:	
Bitola larga	▬▬▬	corrente	▬▬▬	estreita	▬▬▬	Federal	▬▬▬▬▬
						Estadual	▬▬▬▬▬
						Municipal	▬▬▬▬▬
Rio e trecho navegavel	---	Porto para grandes embarcações	⊠	" " pequenas embarcações	⊠	Oceano, lago, lagoa e açude	▬▬▬
Aeroporto	✈	Linha aérea regular	---	Correio Aéreo Militar	✈	Limites:	
Campos de pouso	✈	Internacional	--- --- --- ---	Intermunicipal	--- --- --- ---	Interestadual	--- --- --- ---
			--- --- --- ---	Interdistrital	--- --- --- ---	Estrada carroçavel	---

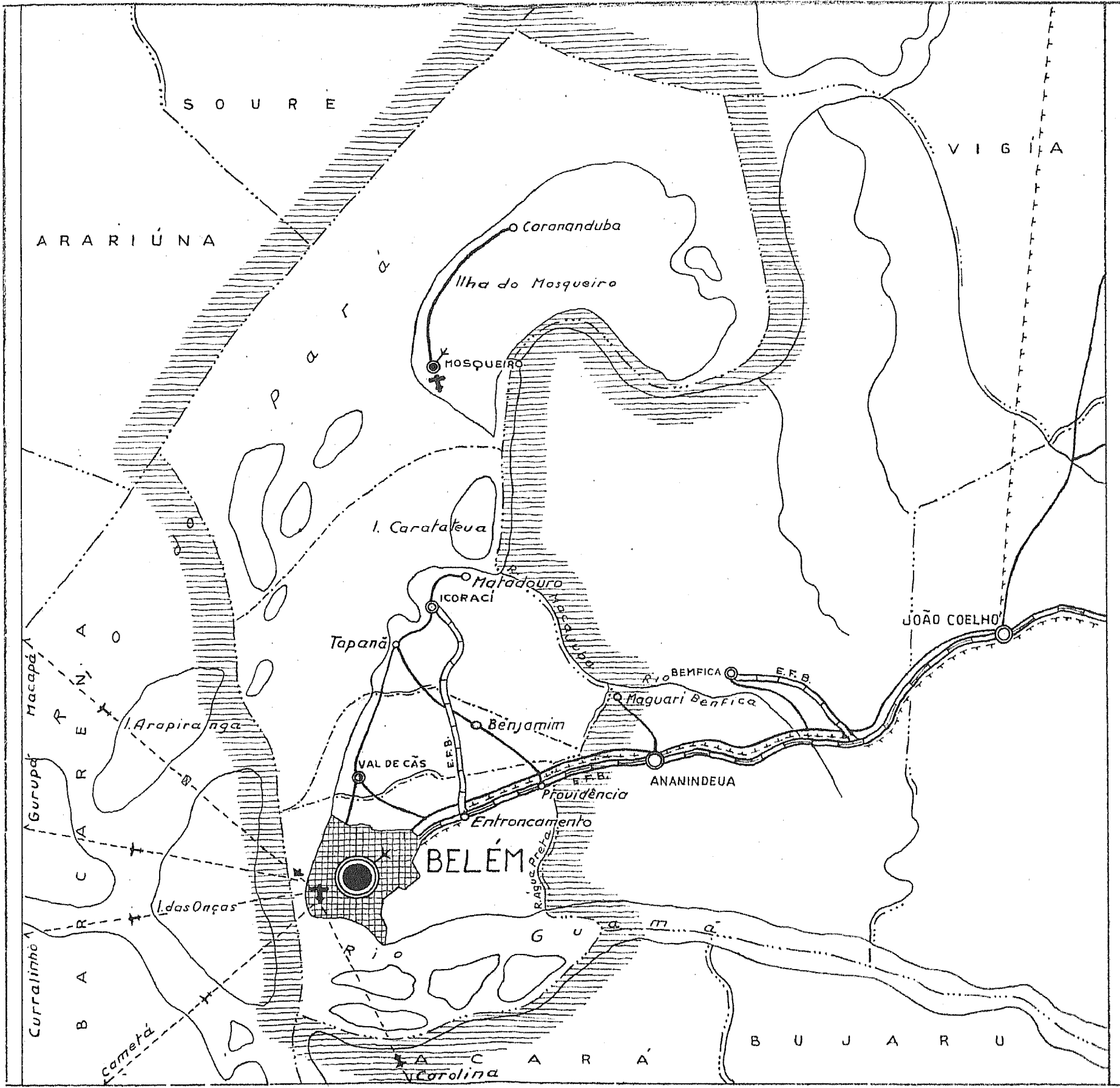
**CARTOGRAMA dos TRANSPORTES E COMUNICAÇÕES**

MUNICÍPIO DE BARCARENA  
ESTADO DO PARÁ



INFORMAÇÕES DO MUNICÍPIO		COMPLEMENTARES DA SEDE MUNICIPAL	
População	..... [ ]	População	..... [ ]
Área em K <sup>2</sup> . 1944-48	..... [ 401 ]	Latitude S	..... [ 1° 30' 20" 0 ]
Densidade	..... [ ]	Longitude W.G.	..... [ 48° 39' 00" 0 ]
Ponto culminante	..... [ ]	Altitude	..... [ ]

ORGANIZADO E EXECUTADO EM DEZEMBRO DE 1947 PELO INSTITUTO CARTOGRAFICO CANABRAVA BARREIROS



**CONVENÇÕES**

CIDADE	⊙	VILA	⊙	Povoado	○	Estação	⊙
Com agência postal	⊙	agência postal-telegráfica	⊙	serviço rádio-telegráfico	⊙	serviço telegráfico de ferrovias	⊙
Rêde telegráfica	- - - - -						
Rêde telefônica	- - - - -						
Ferrovias:	Rodovias:						
Bitola larga	▬	corrente	▬	estreita	▬	Federal	▬
						Estadual	▬
						Municipal	▬
Rio e trecho navegavel	~ ~ ~ ~ ~						
Porto para grandes embarcações	⊙						
" " pequenas embarcações	⊙						
Oceano, lago, lagoa e açude	▨						
Aeroporto	✈	Linha aérea regular	- - - - -				✈
Campo de pouso	✈	Correio Aéreo Militar	- - - - -				✈
Limites:							
Internacional	- - - - -	Intermunicipal	- - - - -				- - - - -
Interestadual	- - - - -	Interdistrital	- - - - -				- - - - -
Estrada carroçavel	- - - - -						

**CARTOGRAMA DOS TRANSPORTES E COMUNICAÇÕES**

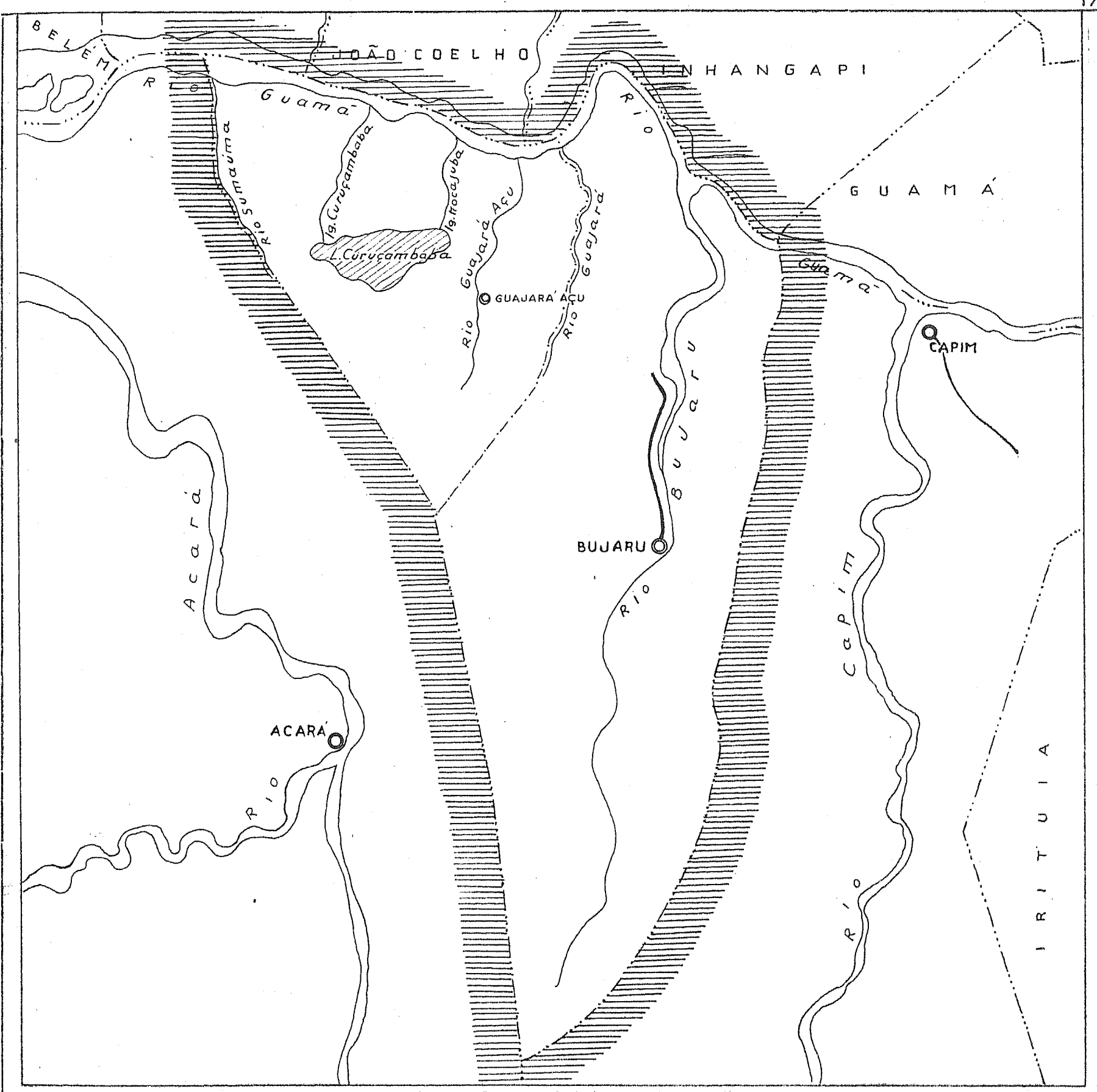
MUNICÍPIO DE BELÉM	] ESCALA-GRÁFICA 0 5 km
ESTADO DE PARÁ	
INFORMAÇÕES DO MUNICÍPIO	COMPLEMENTARES DA SEDE MUNICIPAL
População	População
Área em Ks <sup>2</sup> . 1944-48	Latitude S. 1° 28' 02" 6
Densidade	Longitude W.G. 48° 29' 18" 2
Ponto culminante	Altitude 40

ORGANIZADO E EXECUTADO EM DEZEMBRO DE 1947 PELO INSTITUTO CARTOGRAFICO CANABRAVA BARREIROS  
RUA SENADOR DANTAS, 15 - 52 ANJAN - TELEFONE 42-6213 - RIO DE JANEIRO



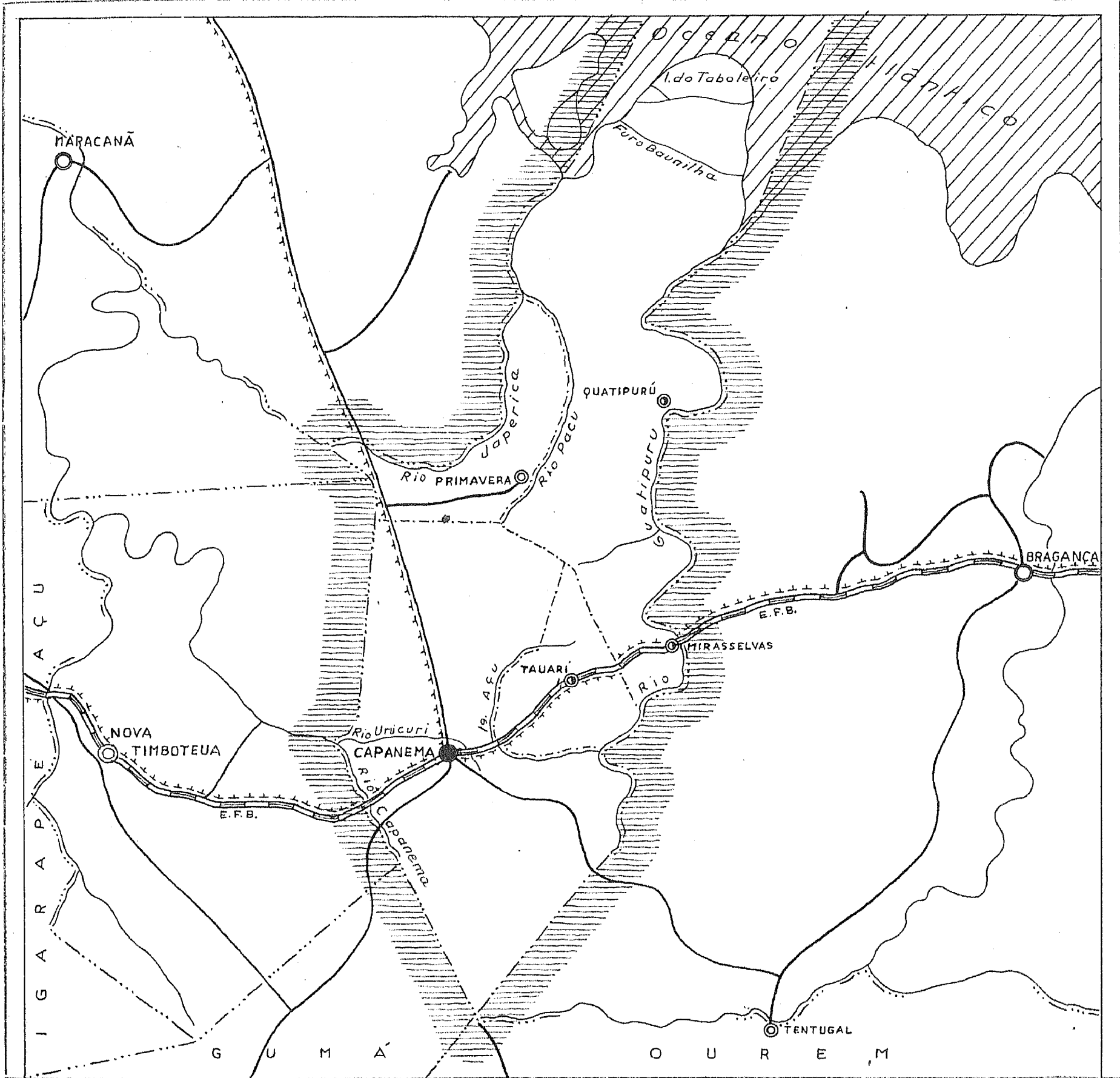






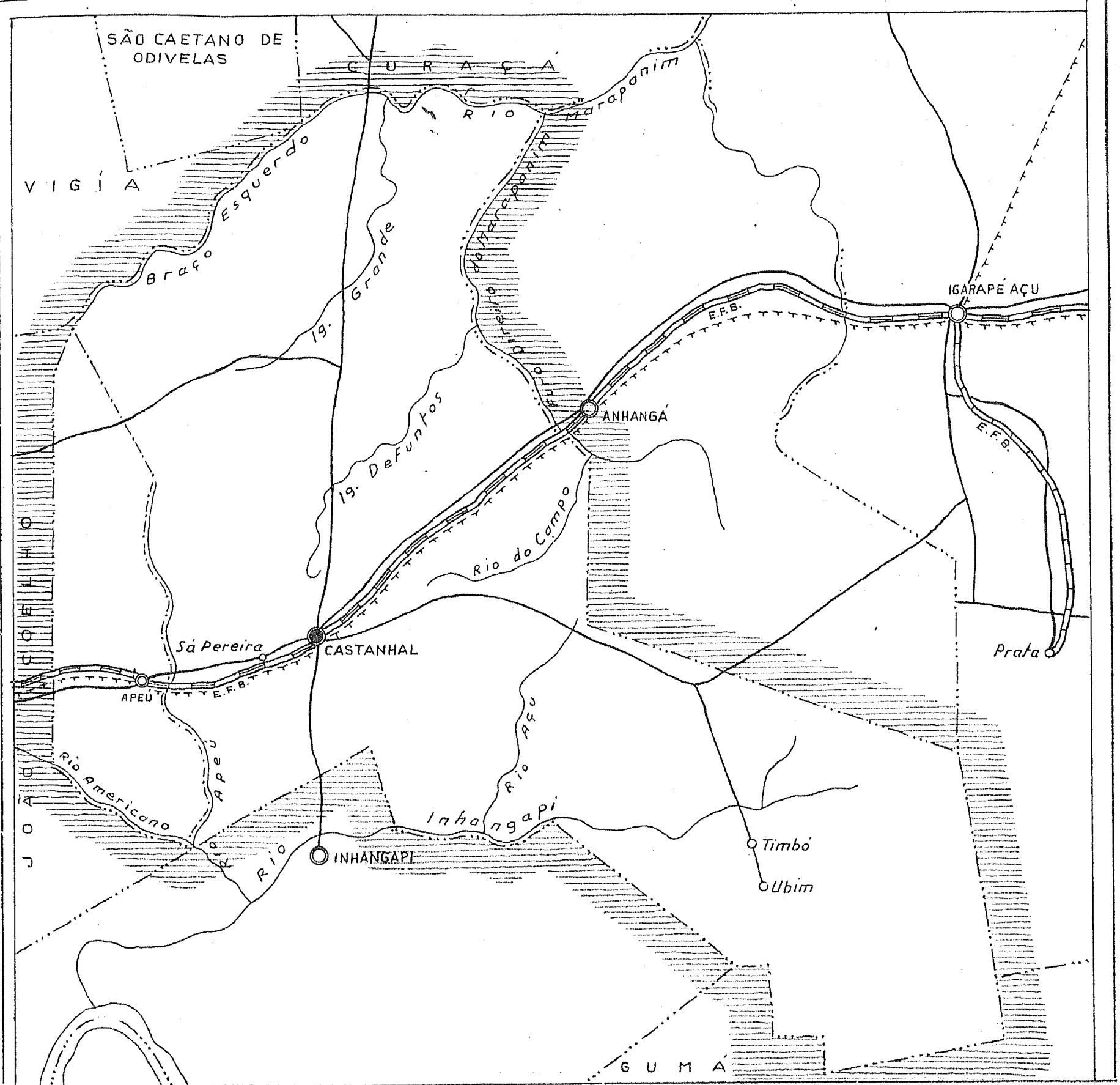
CONVENÇÕES		CARTOGRAMA DOS TRANSPORTES E COMUNICAÇÕES	
CIDADE	VILA	MUNICÍPIO DE BUJARU	
Popoado		ESTADO DO PARÁ	
Estação		ESCALA-GRÁFICA	
Com agência postal.....			
" agência postal-telegráfica.....		INFORMAÇÕES DO MUNICÍPIO	
" serviço rádio-telegráfico.....		COMPLEMENTARES DA SEDE MUNICIPAL	
" serviço telegráfico de ferrovias.....		População.....	População.....
Rêde telegráfica.....		Área em Ks <sup>2</sup> 1944-48	Latitude..... S. c 1° 58' 10" 0
Rêde telefônica.....		Densidade.....	Longitude W.G. c 47° 59' 00" 0
Ferrovias:	Rodovias:	Ponto culminante.....	Altitude..... c 55
Bitola larga.....	Federal.....		
" corrente.....	Estadual.....		
" estreita.....	Municipal.....		
Rio e trecho navegavel.....			
Porto para grandes embarcações.....			
" " pequenas embarcações.....			
Oceano, lago, lagoa e açude.....			
Aeroporto.....	Linha aérea regular.....		
Campo de pouso.....	Correio Aéreo Militar.....		
Limites:			
Internacional.....	Intermunicipal.....		
Interestadual.....	Interdistrital.....		
Estrada carroçavel.....			
ORGANIZADO E EXECUTADO EM DEZEMBRO DE 1947 PELO INSTITUTO CARTOGRAFICO CANABRAVA BARREIROS			
RUÁ SENADOR DANTAS, 15 - 6º ANDAR - TELEFONE 42-6263 - RIO DE JANEIRO			











### CONVENÇÕES

CIDADE	●	VILA	⊙	Povoado	○	Estação	⊙
Com agência postal	⊙	Com agência postal-telegráfica	⊙	Com serviço rádio-telegráfico	⊙	Com serviço telegráfico de ferrovias	⊙
Rêde telegráfica	—+—+—+—+—+—+—	Rêde telefônica	—+—+—+—+—+—+—	Ferrovias:	Rodovias:		
Bitola larga	—+—+—+—+—+—+—	" corrente	—+—+—+—+—+—+—	" estreita	Federal	—+—+—+—+—+—+—	Estadual
Rio e trecho navegavel	—+—+—+—+—+—+—	Pôrto para grandes embarcações	—+—+—+—+—+—+—	" " pequenas embarcações	Municipal	—+—+—+—+—+—+—	
Oceano, lago, lagoa e açude	—+—+—+—+—+—+—	Aeroporto	—+—+—+—+—+—+—	Linha aérea regular	Correio Aéreo Militar	—+—+—+—+—+—+—	—+—+—+—+—+—+—
Campos de pouso	—+—+—+—+—+—+—	Limites:		Internacional	Intermunicipal	—+—+—+—+—+—+—	—+—+—+—+—+—+—
Limites:		Interestadual	—+—+—+—+—+—+—	Interdistrital	Estrada carroçavel	—+—+—+—+—+—+—	—+—+—+—+—+—+—

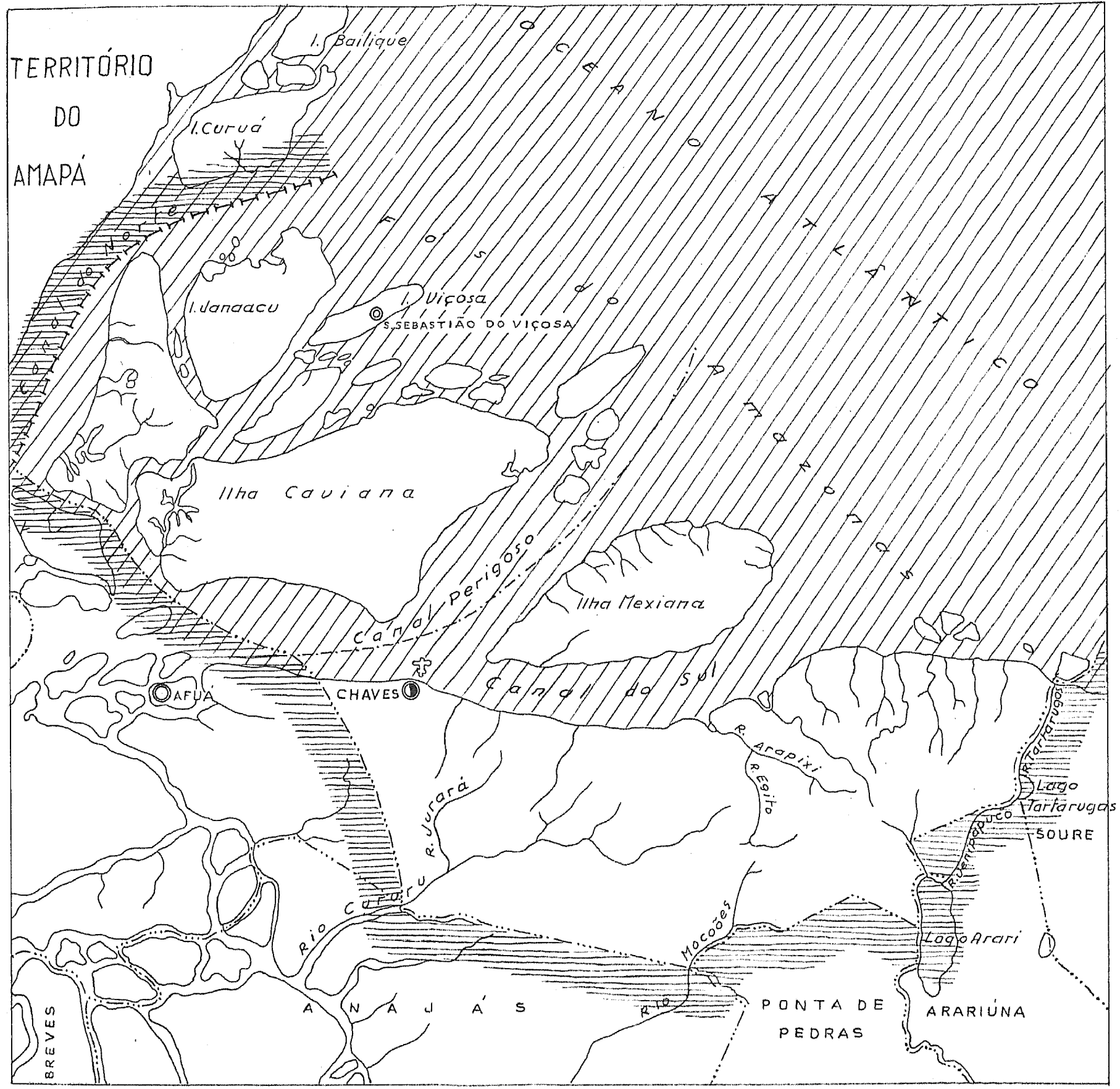
### CARTOGRAMA DOS TRANSPORTES E COMUNICAÇÕES

MUNICÍPIO DE CASTANHAL  
ESTADO DO PARÁ



INFORMAÇÕES DO MUNICÍPIO		COMPLEMENTARES DA SEDE MUNICIPAL	
População	1111	População	
Área em Ks <sup>2</sup> . 1944-48	1111	Latitude	1° 17' 46" S
Densidade		Longitude W.G.	47° 55' 28" W
Ponto culminante		Altitude	45





**CONVENÇÕES**

- CIDADE (circle with dot) VILA (circle) Povoado (small circle) Estação (star) .
- Com agência postal.....
- || agência postal-telegráfica.....
- || serviço rádio-telegráfico.....
- || serviço telegráfico de ferrovias.....
- Rêde telegráfica.....
- Rêde telefônica.....
- Ferrovias: Rodovias:
- Bitola larga..... Federal.....
- || corrente..... Estadual.....
- || estreita..... Municipal.....
- Rio e trecho navegavel.....
- Porto para grandes embarcações.....
- || " pequenas embarcações.....
- Oceano, lago, lagoa e açude.....
- Aeroporto..... Linha aérea regular.....
- Campo de pouso..... Correio Aéreo Militar.....
- Limites:
- Internacional..... Intermunicipal.....
- Interestadual..... Interdistrital.....
- Estrada carroçavel.....

**CARTOGRAMA DOS TRANSPORTES E COMUNICAÇÕES**

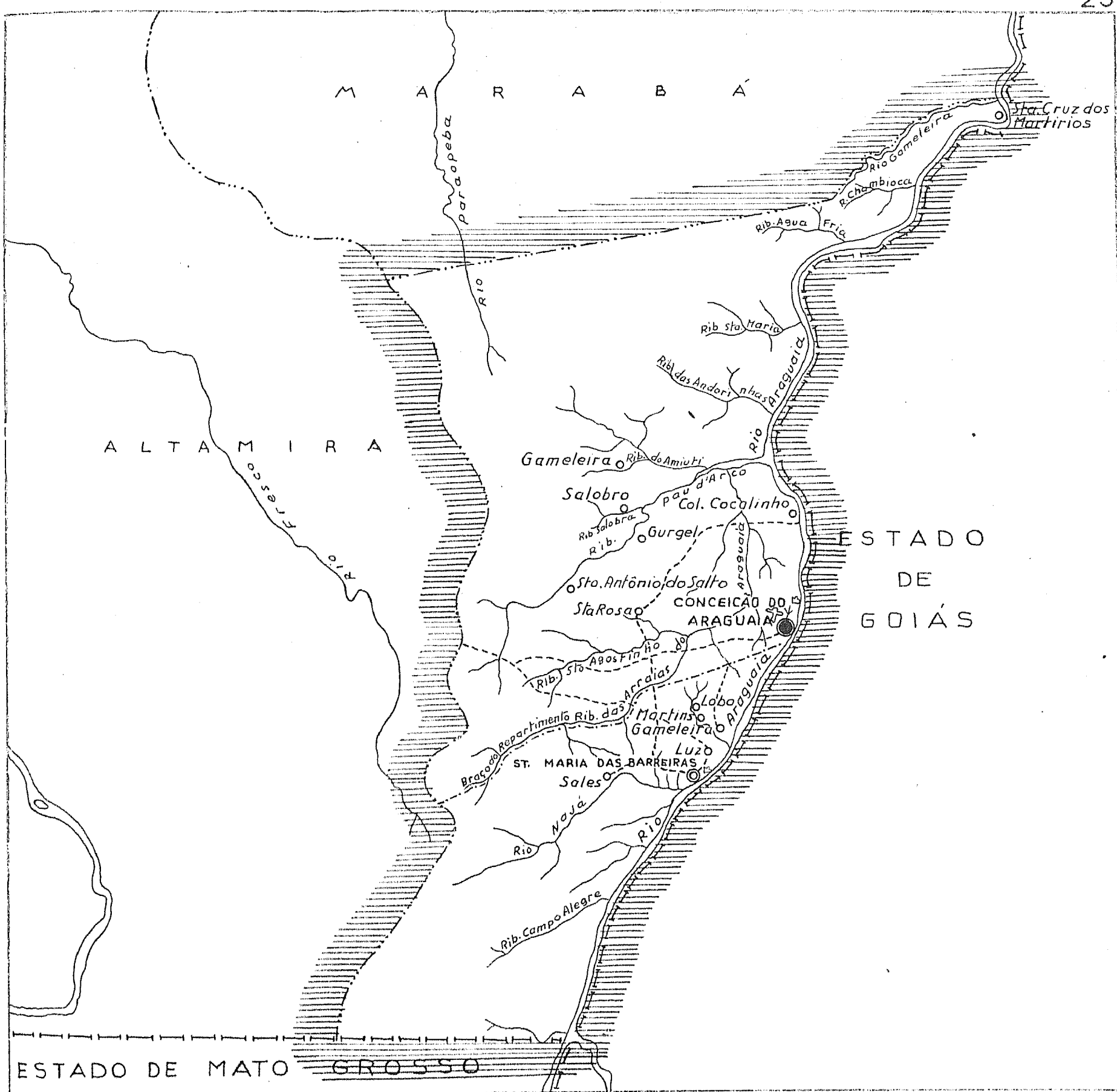
MUNICÍPIO DE CHAVES  
ESTADO DO PARÁ

ESCALA-GRÁFICA  
0 10 K

INFORMAÇÕES DO MUNICÍPIO		COMPLEMENTARES DA SEDE MUNICIPAL	
População.....	9 782	População.....	
Área em Ks <sup>2</sup> 1944-48.....	9 782	Latitude..... S.....	0° 09' 51",2
Densidade.....		Longitude W.G.....	49° 58' 46",8
Ponto culminante.....		Altitude.....	4

ORGANIZADO E EXECUTADO EM DEZEMBRO DE 1947 PELO INSTITUTO CARTOGRAFICO CANABRAVA BARREIROS

RUA SENADOR DANTAS, 15 - BELÉM - TELEFONE 40-4253 - RIO DE JANEIRO



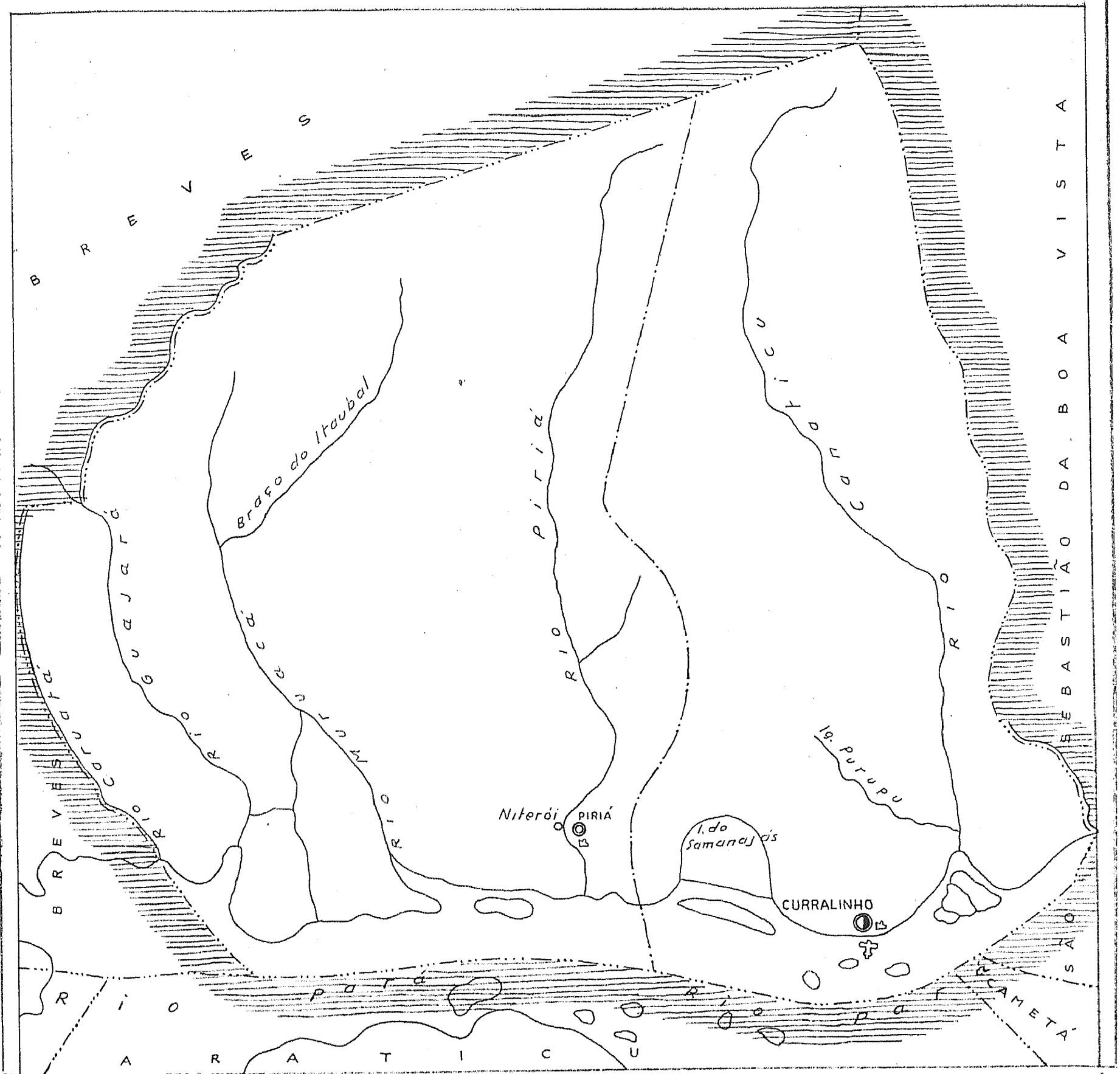
**CONVENÇÕES**

- |   |                            |              |             |
|---|----------------------------|--------------|-------------|
| CIDADE (C)                              | VILA (V)                   | Populado (P) | Estação (E) |
| Com agência postal.....                 | .....                      | .....        | .....       |
| " agência postal-telegráfica.....       | .....                      | .....        | .....       |
| " serviço rádio-telegráfico.....        | .....                      | .....        | .....       |
| " serviço telegráfico de ferrovias..... | .....                      | .....        | .....       |
| Rêde telegráfica.....                   | .....                      | .....        | .....       |
| Rêde telefônica.....                    | .....                      | .....        | .....       |
| Ferrovias:                              | Rodovias:                  |              |             |
| Bitola larga.....                       | Federal.....               |              |             |
| " corrente.....                         | Estadual.....              |              |             |
| " estreita.....                         | Municipal.....             |              |             |
| Rio e trecho navegavel.....             |                            |              |             |
| Pôrto para grandes embarcações.....     |                            |              |             |
| " " pequenas embarcações.....           |                            |              |             |
| Oceano, lago, lagoa e açude.....        |                            |              |             |
| Aeroporto.....                          | Linha aérea regular.....   |              |             |
| Campo de pouso.....                     | Correio Aéreo Militar..... |              |             |
| Limites:                                |                            |              |             |
| Internacional.....                      | Intermunicipal.....        |              |             |
| Interestadual.....                      | Interdistrital.....        |              |             |
| Estrada carroçavel.....                 |                            |              |             |

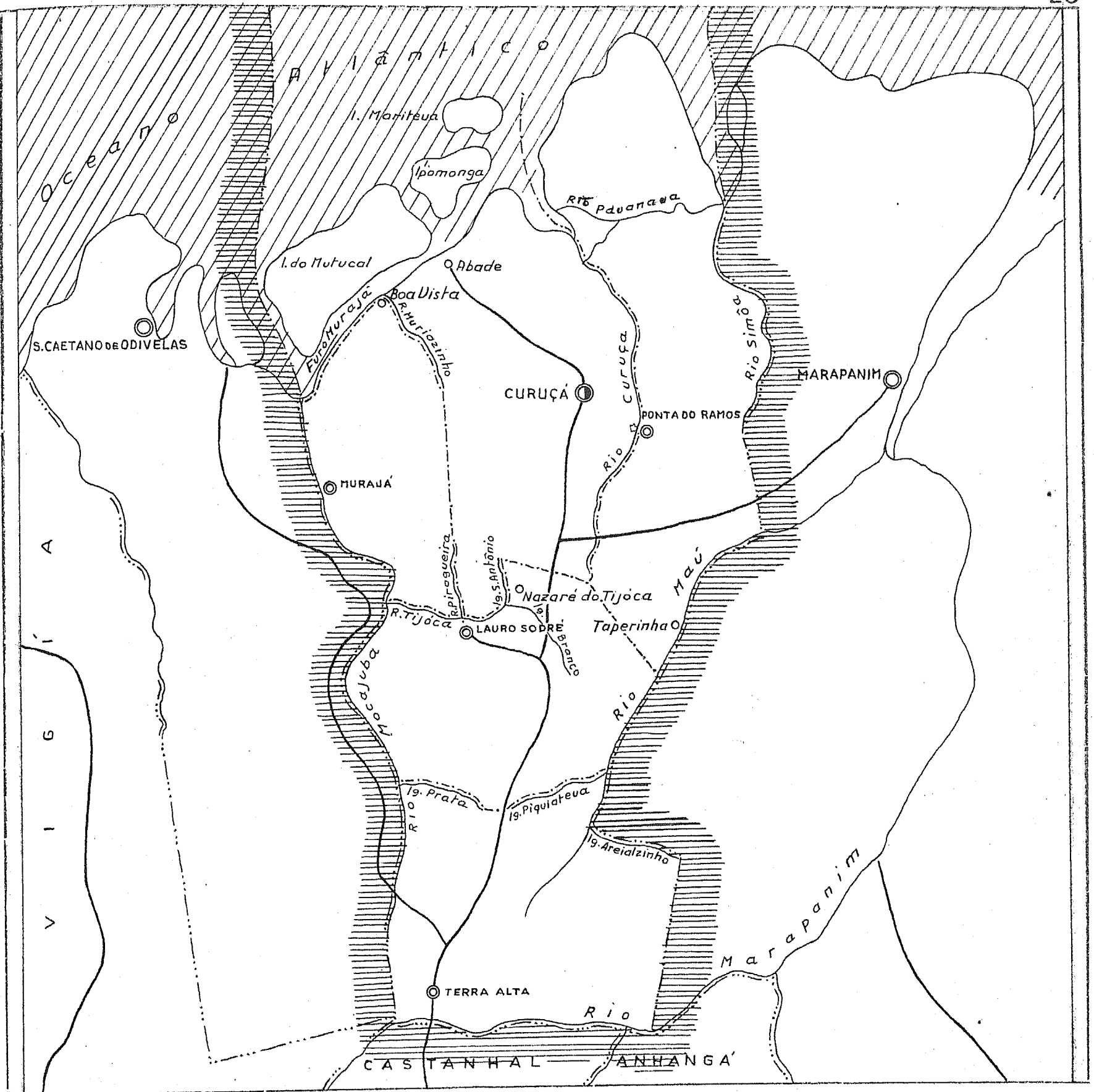
**CARTOGRAMA DOS TRANSPORTES E COMUNICAÇÕES**

MUNICÍPIO DE CONCEIÇÃO DO ARAGUAIA		ESCALA GRÁFICA
ESTADO DE PARÁ		0 5K
INFORMAÇÕES DO MUNICÍPIO		COMPLEMENTARES DA SEDE MUNICIPAL
População.....	População.....	
Área em Ks <sup>2</sup> . 1944-48 : 52 304	Latitude.....	8° 15' 36",5
Densidade.....	Longitude W.G.....	49° 16' 53"9
Ponto culminante.....	Altitude.....	155

ORGANIZADO E EXECUTADO EM DEZEMBRO DE 1947 PELO INSTITUTO CARTOGRAFICO CANABRAVA BARREIROS



CONVENÇÕES		CARTOGRAMA DOS TRANSPORTES E COMUNICAÇÕES	
CIDADE	VILA	MUNICÍPIO DE CURRALINHO	
Popoado	Estação	ESTADO DO PARÁ	
Com agência postal.....		ESCALA-GRÁFICA	
" agência postal-telegráfica.....		0 5K	
" serviço rádio-telegráfico.....		INFORMAÇÕES DO MUNICÍPIO	
" serviço telegráfico de ferrovias.....		COMPLEMENTARES DA SEDE MUNICIPAL	
Rêde telegráfica.....		População.....	População.....
Rêde telefônica.....		Área em Ks <sup>2</sup> . 1944-48 t 2 407	Latitude..... t 1°48' 10", 0
Ferrovias:	Rodovias:	Densidade.....	Longitude W.G..... t 49°47'40", 0
Bitoia larga.....	Federal.....	Pontoculminante.....	Altitude..... t 15
" corrente.....	Estadual.....		
" estreita.....	Municipal.....		
Rio e trecho navegavel.....			
Porto para grandes embarcações.....			
" " pequenas embarcações.....			
Oceano, lago, lagoa e açude.....			
Aeroporto.....	Linha aérea regular.....		
Campo de pouso.....	Correio Aéreo Militar.....		
Limites:			
Internacional.....	Intermunicipal.....		
Interestadual.....	Interdistrital.....		
Estrada carroçavel.....			
ORGANIZADO E EXECUTADO EM DEZEMBRO DE 1947 PELO INSTITUTO CARTOGRAFICO CANABRAVA BARREIROS			
RUA SENADOR DANTAS, 15 - 62 ANDAR - TELEFONE 42-6263 - RIO DE JANEIRO			



### CONVENÇÕES

CIDADE	●	VILA	⊙	Povoado	○	Estação	⊕
Com agência postal	●	⊙	○	○	○	○	○
" agência postal-telegráfica	●	⊙	○	○	○	○	○
" serviço rádio-telegráfico	●	⊙	○	○	○	○	○
" serviço telegráfico de ferrovias	●	⊙	○	○	○	○	○
Rêde telegráfica	- - - - -						
Rêde telefônica	- - - - -						
Ferrovias:	Rodovias:						
Bitola larga	Federal			Federal			
" corrente	Estadual			Estadual			
" estreita	Municipal			Municipal			
Rio e trecho navegável	~~~~~						
Porto para grandes embarcações	⊕						
" " pequenas embarcações	⊕						
Oceano, lago, lagoa e açude	~~~~~						
Aeroporto	Linha aérea regular			+			
Campo de pouso	Correio Aéreo Militar			⊕			
Limites:							
Internacional	Intermunicipal			- - - - -			
Interestadual	Interdistrital			- - - - -			
Estrada carroçável	- - - - -						

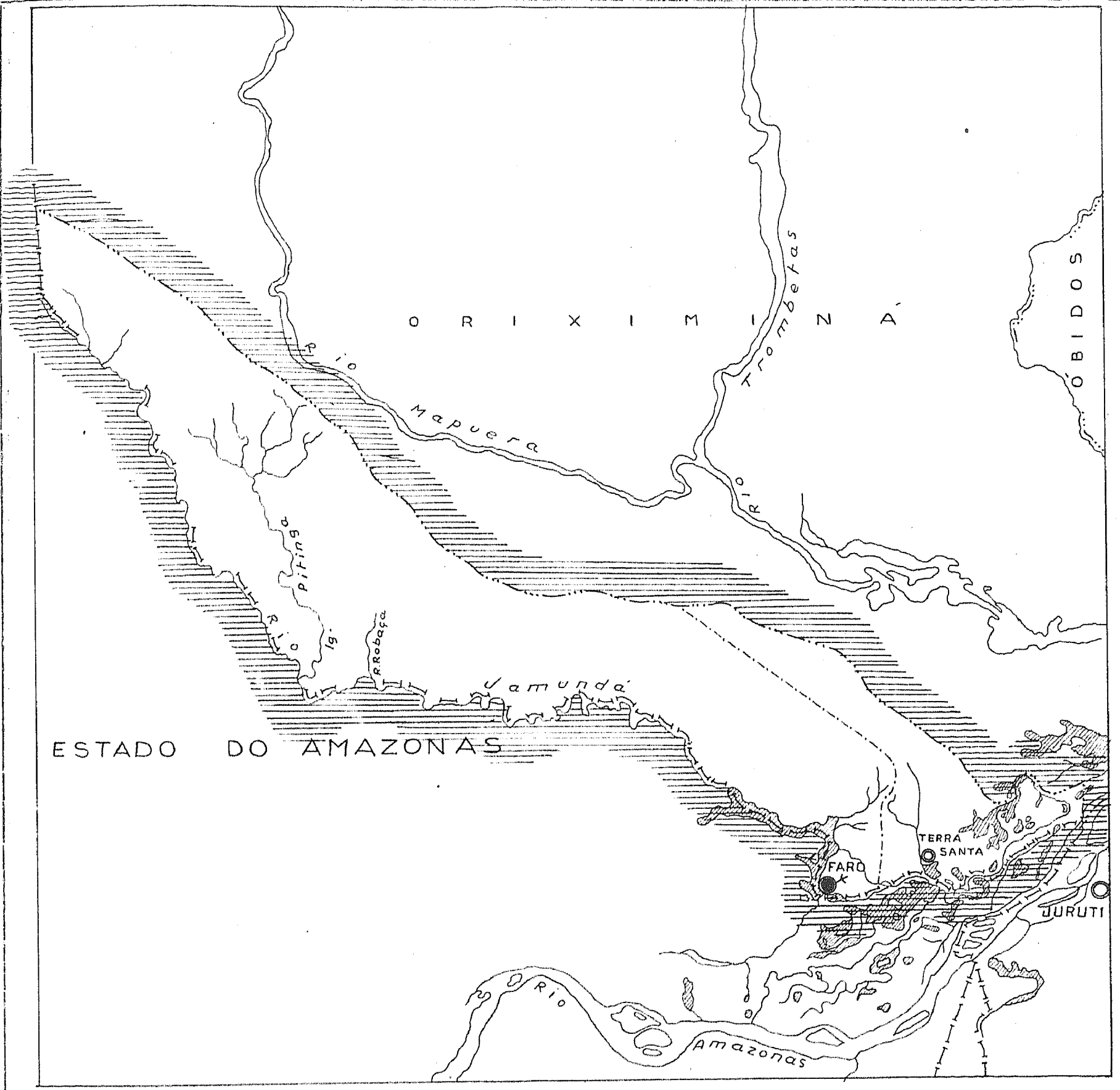
### CARTOGRAMA DOS TRANSPORTES E COMUNICAÇÕES

MUNICÍPIO DE CURUÇÁ  
ESTADO DO PARÁ

ESCALA-GRÁFICA  
5K

INFORMAÇÕES DO MUNICÍPIO	COMPLEMENTARES DA SEDE MUNICIPAL
População	População
Área em Ks <sup>2</sup> : 1944-48 = 864	Latitude
Densidade	Longitude W.G.
Ponto culminante	Altitude

ORGANIZADO E EXECUTADO EM DEZEMBRO DE 1947 PELO  
INSTITUTO CARTOGRAFICO CANABRAVA BARREIROS




### CONVENÇÕES

CIDADE	⊙	VILA	⊙	Povoado	○	Estação	⊙
Com agência postal	⊙	⊙	○	○	○	○	○
" agência postal-telegráfica	⊙	⊙	○	○	○	○	○
" serviço rádio-telegráfico	⊙	⊙	○	○	○	○	○
" serviço telegráfico de ferrovias	⊙	⊙	○	○	○	○	○
Rêde telegráfica	+++++						
Rêde telefônica	-----						
Ferrovias:	Rodovias:						
Bitola larga	=====	Federal	-----				
" corrente	=====	Estadual	-----				
" estreita	=====	Municipal	-----				
Rio e trecho navegavel							
Porto para grandes embarcações							
" " pequenas embarcações							
Oceano, lago, lagoa e açude							
Aeroporto	✈	Linha aérea regular	-----				
Campo de pouso	✈	Correio Aéreo Militar	-----				
Limites:							
Internacional	-----	Intermunicipal	-----				
Interestadual	-----	Interdistrital	-----				
Estrada carroçavel	-----						

### CARTOGRAMA DOS TRANSPORTES E COMUNICAÇÕES

MUNICÍPIO DE FARO  
ESTADO DO PARÁ

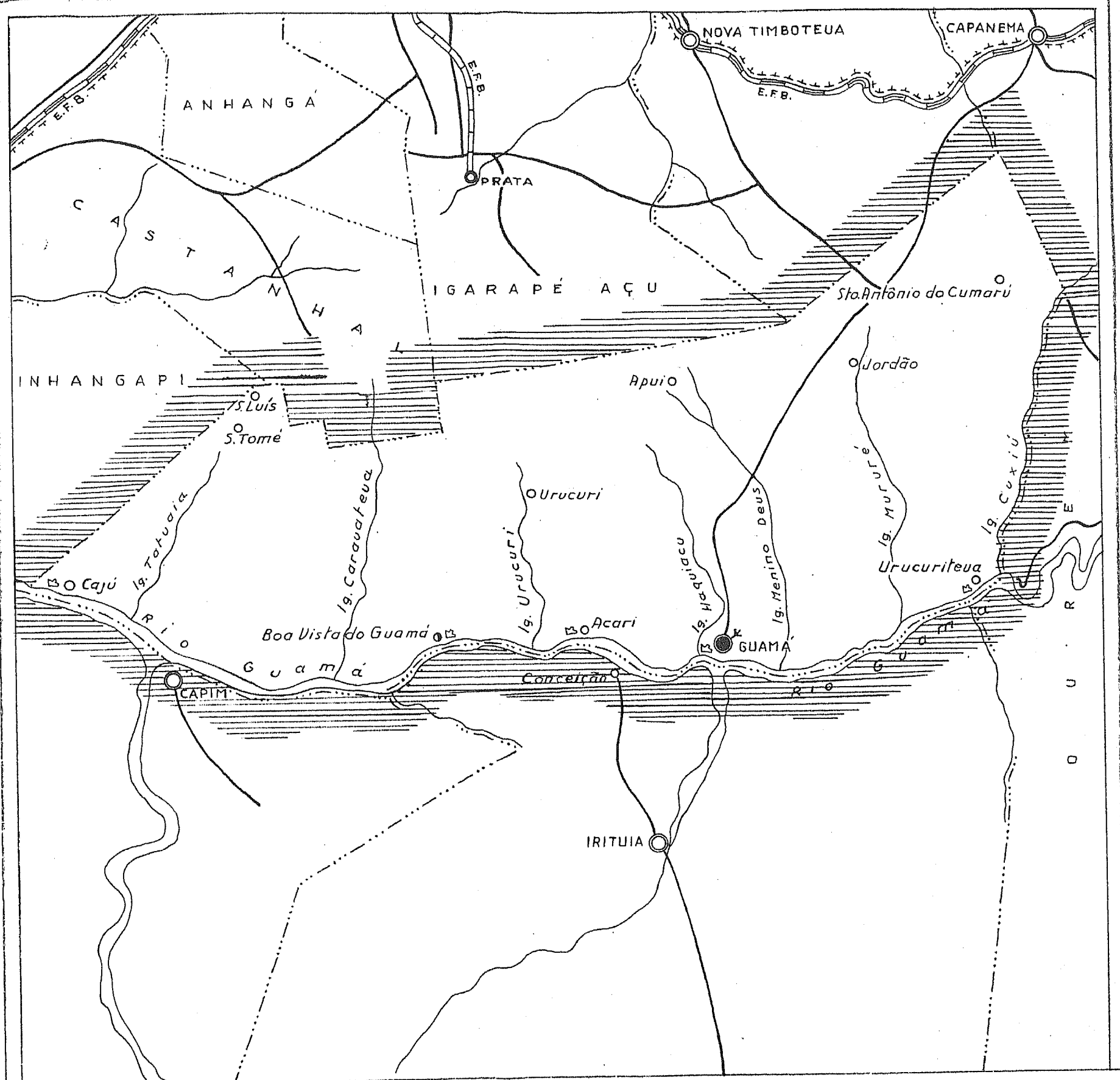


INFORMAÇÕES DO MUNICÍPIO	COMPLEMENTARES DA SEDE MUNICIPAL
População	População
Área em Ks <sup>2</sup> . 1944-48	Latitude
Densidade	Longitude W.G.
Ponto culminante	Altitude

30 210	2° 17' 38" 0
	56° 51' 57" 0
	38

ORGANIZADO E EXECUTADO EM DEZEMBRO DE 1947 PELO INSTITUTO CARTOGRAFICO CANABRAVA BARREIROS





**CONVENÇÕES**

- CIDADE VILA Popoado Estação
- Com agência postal.....
- „ agência postal-telegráfica.....
- „ serviço rádio-telegráfico.....
- „ serviço telegráfico de ferrovias.....
- Rêde telegráfica.....
- Rêde telefônica.....
- Ferrovias: Rodovias:
- Bitola larga..... Federal.....
- „ corrente..... Estadual.....
- „ estreita..... Municipal.....
- Rio e trecho navegavel.....
- Pôrto para grandes embarcações.....
- „ „ pequenas embarcações.....
- Oceano, lago, lagoa e açude.....
- Aeroporto..... Linha aérea regular.....
- Campo de pouso..... Correio Aéreo Militar.....
- Limites:
- Internacional..... Intermunicipal.....
- Interestadual..... Interdistrital.....
- Estrada carroçavel.....

**CARTOGRAMA DOS TRANSPORTES E COMUNICAÇÕES**

MUNICÍPIO DE GUAMA  
ESTADO DO PARÁ

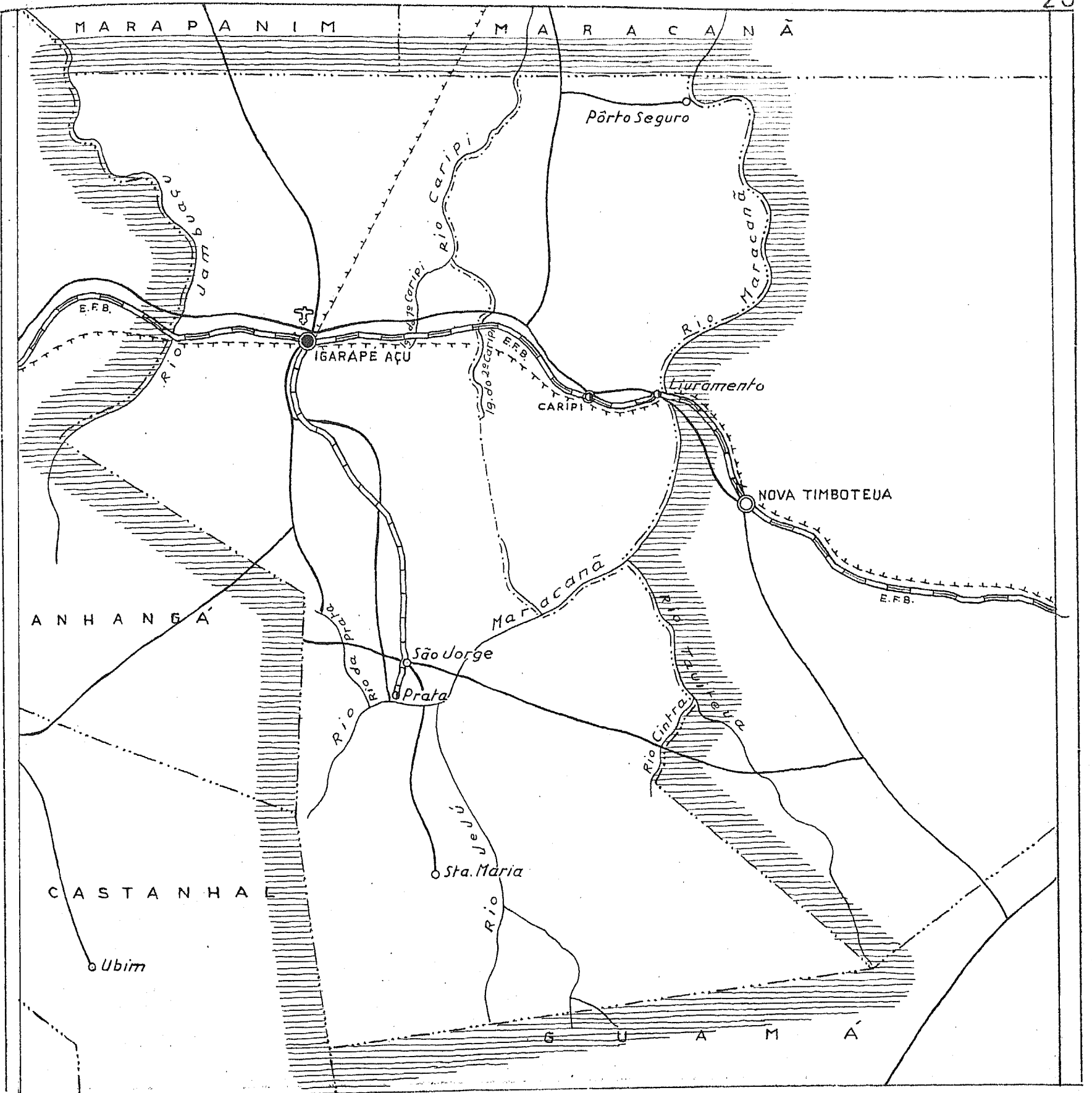


INFORMAÇÕES DO MUNICÍPIO		COMPLEMENTARES DA SEDE MUNICIPAL	
População.....	1	População.....	1
Área em Ks <sup>2</sup> . 1944-48 e 1901.....	1	Latitude.....	1
Densidade.....	1	Longitude W.G.....	1
Ponto culminante.....	1	Altitude.....	1

ORGANIZADO E EXECUTADO EM DEZEMBRO DE 1947 PELO INSTITUTO CARTOGRAFICO CANABRAVA BARREIROS







### CONVENÇÕES

CIDADE	●	VILA	○	Povoado	◦	Estação	+
Com agência postal.....	⊙	Com agência postal-telegráfica.....	⊙	Com serviço rádio-telegráfico.....	⊙	Com serviço telegráfico de ferrovias.....	⊙
Rede telegráfica.....	—+—+—+—+—+—+—	Rede telefônica.....	—•—•—•—•—•—•—	Ferrovias:	Rodovias:		
Bitola larga.....	—+—+—+—+—+—+—	Bitola corrente.....	—•—•—•—•—•—•—	Estadual.....	Federal.....		
Bitola estreita.....	—•—•—•—•—•—•—	Municipal.....	—•—•—•—•—•—•—				
Rio e trecho navegavel.....	~~~~~	Porto para grandes embarcações.....	⊠	Porto para pequenas embarcações.....	⊡	Oceano, lago, lagoa e açude.....	~~~~~
Aeroporto.....	✈	Linha aérea regular.....	—+—+—+—+—+—+—	Correio Aéreo Militar.....	✈		
Campos de pouso.....	✈						
Limites:							
Internacional.....	—•—•—•—•—•—•—	Intermunicipal.....	—•—•—•—•—•—•—	Interestadual.....	—•—•—•—•—•—•—	Interdistrital.....	—•—•—•—•—•—•—
Estrada carroçavel.....	—•—•—•—•—•—•—						

### CARTOGRAMA DOS TRANSPORTES E COMUNICAÇÕES

#### MUNICÍPIO DE IGARAPÉ AÇU

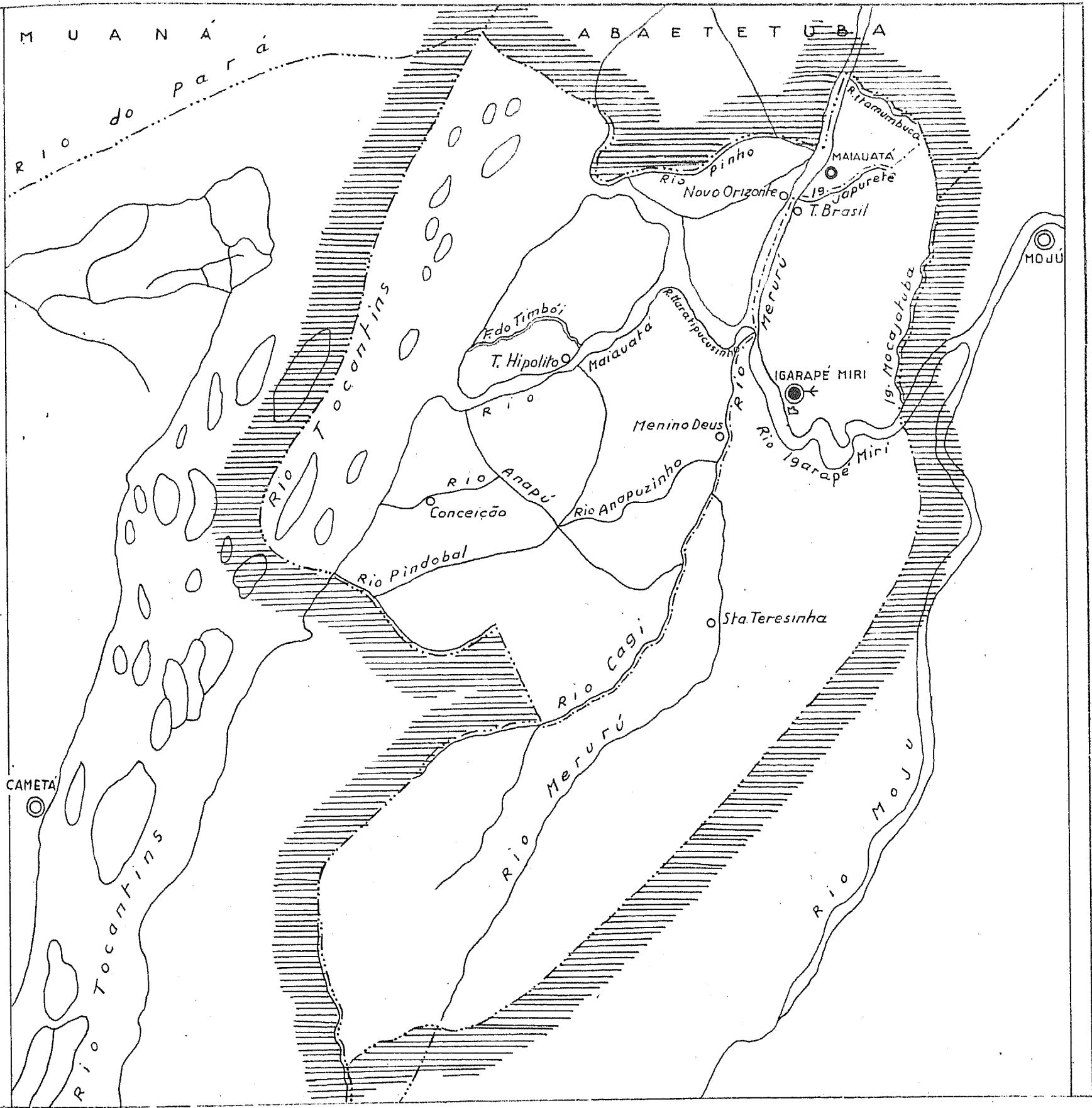
#### ESTADO DO PARÁ

ESCALA-GRÁFICA

0 5K

INFORMAÇÕES DO MUNICÍPIO	COMPLEMENTARES DA SEDE MUNICIPAL
População..... [ ]	População..... [ ]
Área em Ks <sup>2</sup> . 1944-48 e 741	Latitude..... S. [ ] 1° 07' 41", 4
Densidade..... [ ]	Longitude W.G. [ ] 47° 37' 15", 6
Ponto culminante..... [ ]	Altitude..... [ ] 39

ORGANIZADO E EXECUTADO EM DEZEMBRO DE 1947 PELO INSTITUTO CARTOGRAFICO CANABRAVA BARREIROS




### CONVENÇÕES

CIDADE	●	VILA	⊙	Povoado	○	Estação	⊕
Com agência postal	●	⊙	○	○	○	⊕	⊕
" agência postal-telegráfica	●	⊙	○	○	○	⊕	⊕
" serviço rádio-telegráfico	●	⊙	○	○	○	⊕	⊕
" serviço telegráfico de ferrovias	●	⊙	○	○	○	⊕	⊕
Rêde telegráfica	-----						
Rêde telefônica	-----						
Ferrovias:	Rodovias:						
Bitola larga	=====	Federal	-----				
" corrente	=====	Estadual	-----				
" estreita	=====	Municipal	-----				
Rio e trecho navegável	~~~~~						
Porto para grandes embarcações	[Diagram]						
" " pequenas embarcações	[Diagram]						
Oceano, lago, lagoa e açude	[Diagram]						
Aeroporto	✈	Linha aérea regular	-----				
Campo de pouso	✈	Correio Aéreo Militar	-----				
Limites:							
Internacional	-----	Intermunicipal	-----				
Interestadual	-----	Interdistrital	-----				
Estrada carroçável	-----						

## CARTOGRAMA DOS TRANSPORTES E COMUNICAÇÕES

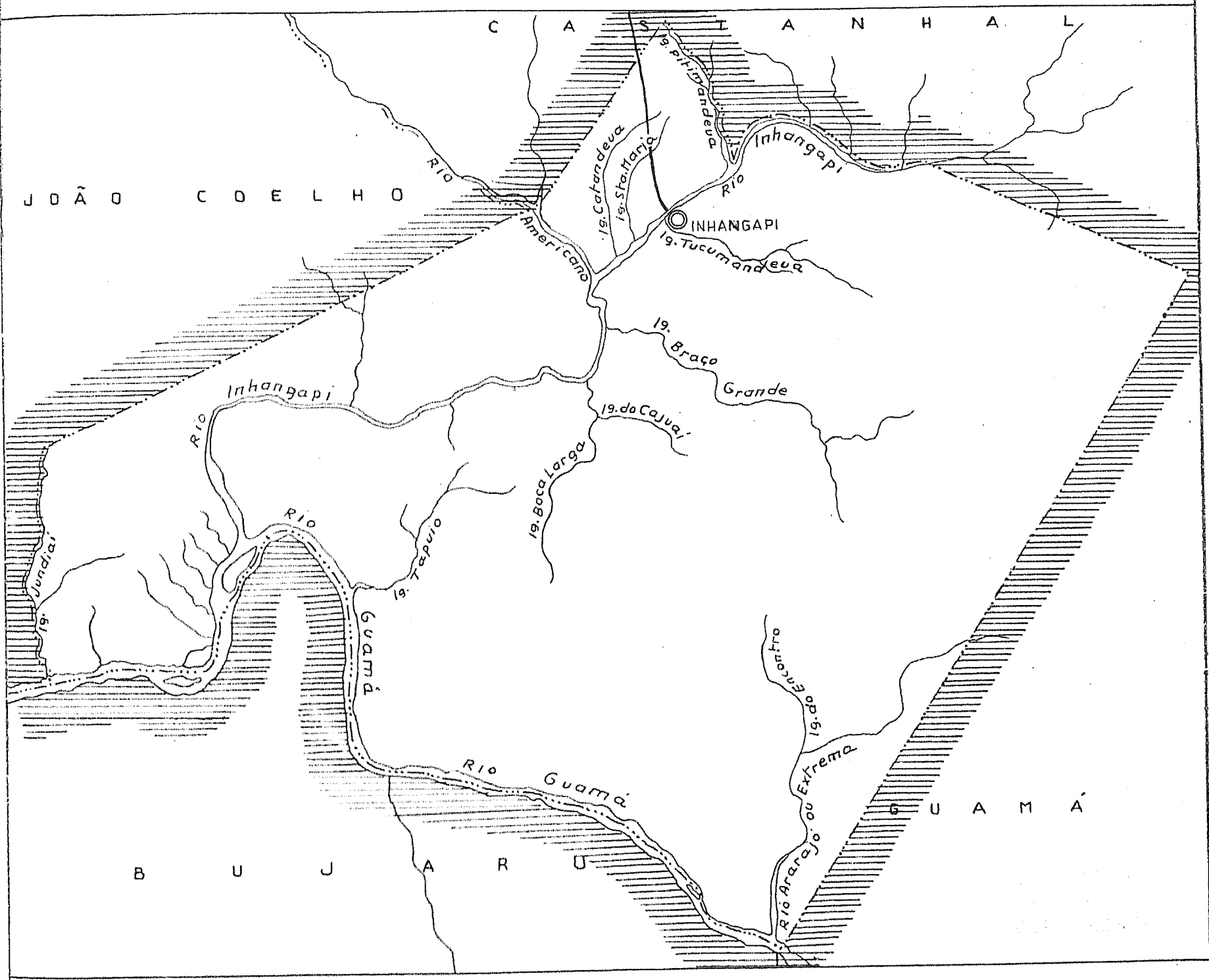
### MUNICÍPIO DE IGARAPÉ MIRI

### ESTADO DO PARÁ



INFORMAÇÕES DO MUNICÍPIO		COMPLEMENTARES DA SEDE MUNICIPAL	
População	.....	População	.....
Área em Ks <sup>2</sup> 1944-48	1561	Latitude	S. 1° 59' 01",4
Densidade	.....	Longitude W.G.	48° 57' 49",3
Ponto culminante	.....	Altitude	20

ORGANIZADO E EXECUTADO EM DEZEMBRO DE 1947 PELO  
INSTITUTO CARTOGRAFICO CANABRAVA BARREIROS

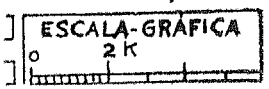


### CONVENÇÕES

CIDADE	⊙	VILA	⊙	Povoado	○	Estação	■
Com agência postal	⊙		⊙		○		■
" agência postal-telegráfica	⊙		⊙		○		■
" serviço rádio-telegráfico	⊙		⊙		○		■
" serviço telegráfico de ferrovias	⊙		⊙		○		■
Rêde telegráfica	+++++						
Rêde telefônica	—————						
Ferrovias:	Rodovias:						
Bitola larga	—————	Federal	—————				
" corrente	—————	Estadual	—————				
" estreita	—————	Municipal	—————				
Rio e trecho navegavel	~~~~~						
Pôrto para grandes embarcações	■						
" " pequenas embarcações	■						
Oceano, lago, lagoa e açude	~~~~~						
Aeroporto	✈	Linha aérea regular	✈				
Campo de pouso	✈	Correio Aéreo Militar	✈				
Limites:							
Internacional	~~~~~	Intermunicipal	~~~~~				
Interestadual	~~~~~	Interdistrital	~~~~~				
Estrada carroçavel	- - - - -						

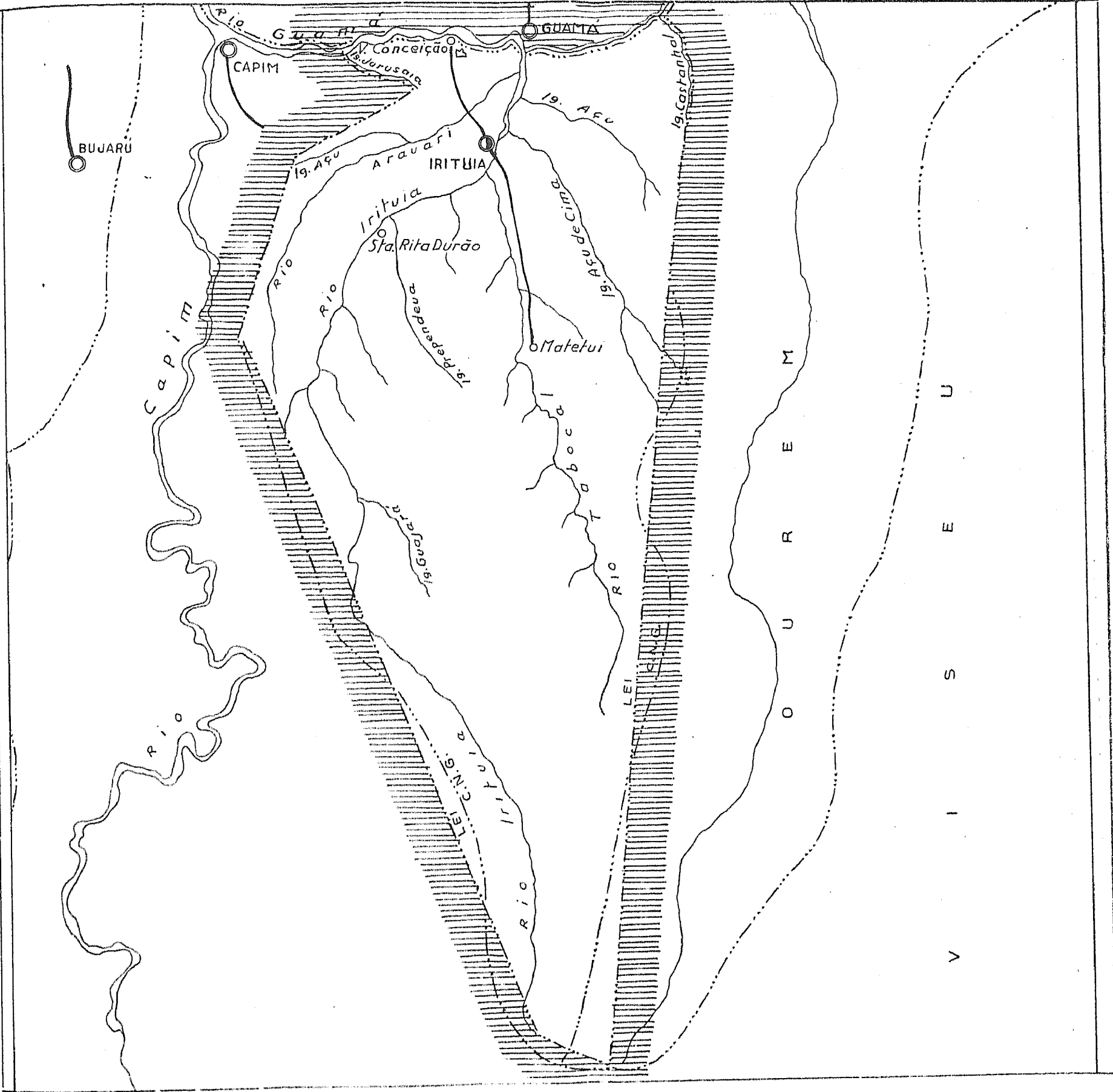
### CARTOGRAMA DOS TRANSPORTES E COMUNICAÇÕES

MUNICÍPIO DE INHANGAPI  
ESTADO DO PARÁ



INFORMAÇÕES DO MUNICÍPIO		COMPLEMENTARES DA SEDE MUNICIPAL	
População	.....	População	.....
Área em Ks <sup>2</sup> 1944-48	352	Latitude S.	1° 24' 50" 0
Densidade	.....	Longitude W. G.	47° 52' 40" 0
Ponto culminante	.....	Altitude	33

ORGANIZADO E EXECUTADO EM DEZEMBRO DE 1947 PELO INSTITUTO CARTOGRAFICO CANABRAVA BARREIROS




**CONVENÇÕES**

- CIDADE (C) VILA (V) Povoado (P) Estação (E)
- Com agência postal..... (C) (V) (P) (E)
- „ agência postal-telegráfica..... (C) (V) (P) (E)
- „ serviço rádio-telegráfico..... (C) (V) (P) (E)
- „ serviço telegráfico de ferrovias..... (C) (V) (P) (E)
- Rêde telegráfica..... (C) (V) (P) (E)
- Rêde telefônica..... (C) (V) (P) (E)
- Ferrovias: Rodovias:
- Bitola larga..... Federal.....
- „ corrente..... Estadual.....
- „ estreita..... Municipal.....
- Rio e trecho navegavel.....
- Porto para grandes embarcações.....
- „ „ pequenas embarcações.....
- Oceano, lago, lagoa e açude.....
- Aeroporto..... Linha aérea regular.....
- Campo de pouso..... Correio Aéreo Militar.....
- Limites:
- Internacional..... Intermunicipal.....
- Interestadual..... Interdistrital.....
- Estrada carroçavel.....

**CARTOGRAMA DOS TRANSPORTES E COMUNICAÇÕES**

MUNICÍPIO DE IIRITUIA  
ESTADO DO PARÁ

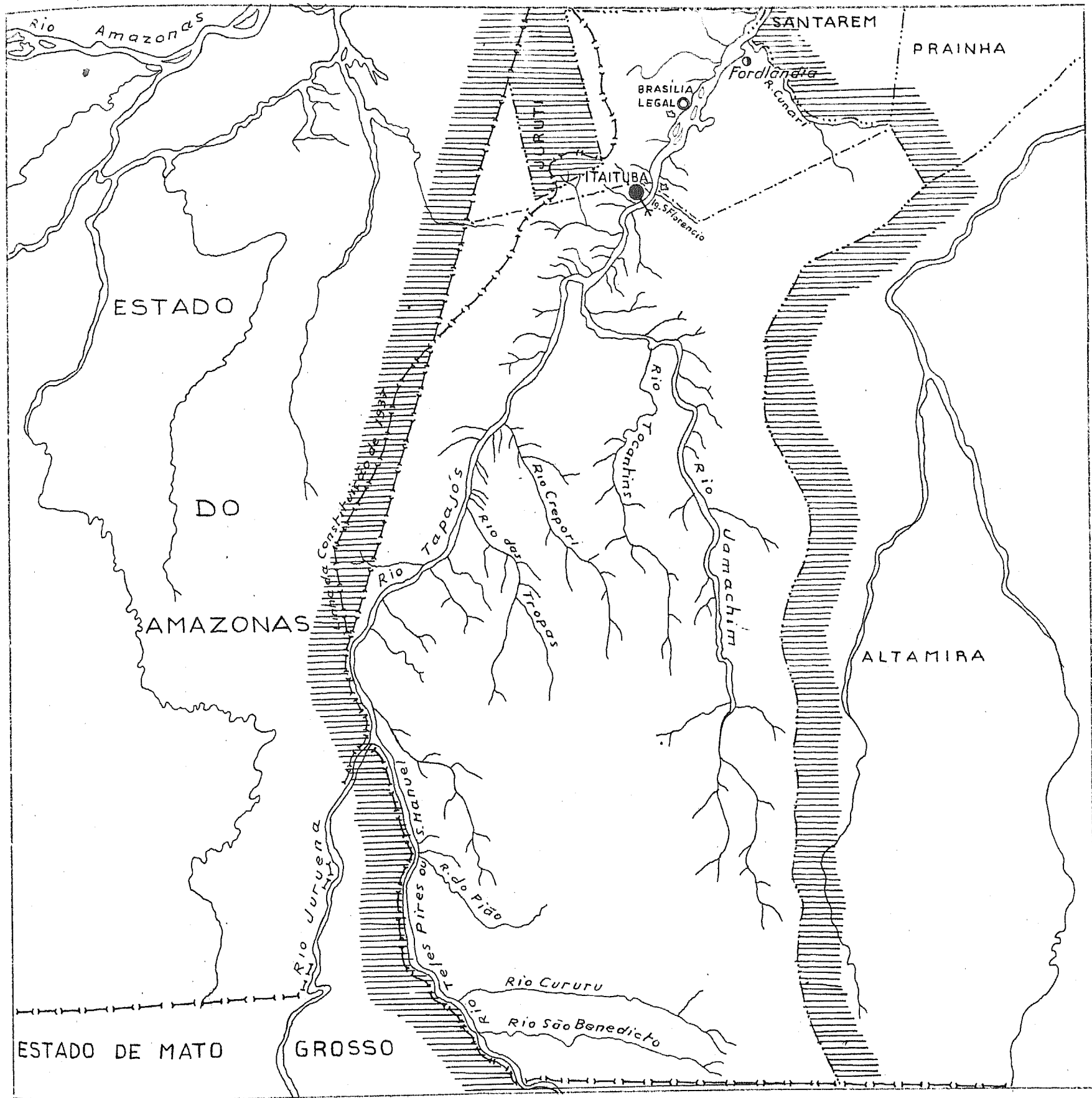


**INFORMAÇÕES DO MUNICÍPIO**      **COMPLEMENTARES DA SEDE MUNICIPAL**

População.....	População.....
Área em Ks <sup>2</sup> 1944-48: 4.660	Latitude S.: 1° 46' 17" 8
Densidade.....	Longitude W.G.: 47° 26' 16" 8
Ponto culminante.....	Altitude..... 40

ORGANIZADO E EXECUTADO EM DEZEMBRO DE 1947 PELO INSTITUTO CARTOGRAFICO CANABRAVA BARREIROS





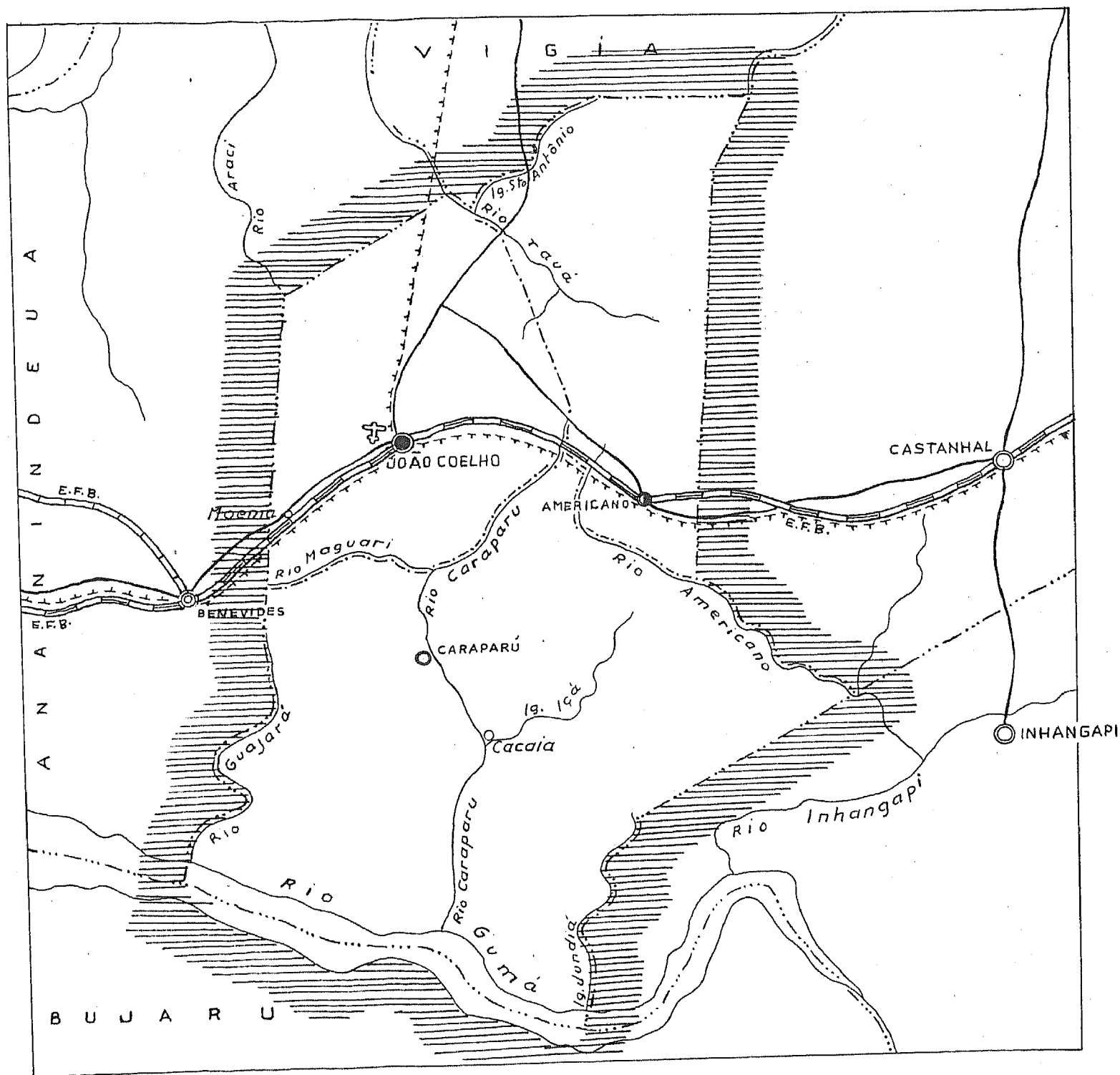
**CONVENÇÕES**

- CIDADE (●) VILA (○) Populado (◦) Estação (⊙)
- Com agência postal..... (●) (○) (◦)
- " agência postal-telegráfica..... (●) (○) (◦)
- " serviço rádio-telegráfico..... (●) (○) (◦)
- " serviço telegráfico de ferrovias..... (●) (○) (◦)
- Rêde telegráfica..... (---+---+---+---+---+---+---)
- Rêde telefônica..... (---+---+---+---+---+---+---)
- Ferrovias: Rodovias:
- Bitola larga..... Federal..... (---+---+---+---+---+---+---)
- " corrente..... Estadual..... (---+---+---+---+---+---+---)
- " estreita..... Municipal..... (---+---+---+---+---+---+---)
- Rio e trecho navegavel..... (---+---+---+---+---+---+---)
- Porto para grandes embarcações..... (---+---+---+---+---+---+---)
- " " pequenas embarcações..... (---+---+---+---+---+---+---)
- Oceano, lago, lagoa e açude..... (---+---+---+---+---+---+---)
- Aeroporto..... Linha aérea regular..... (---+---+---+---+---+---+---)
- Campo de pouso..... Correio Aéreo Militar..... (---+---+---+---+---+---+---)
- Limites:
- Internacional..... Intermunicipal..... (---+---+---+---+---+---+---)
- Interestadual..... Interdistrital..... (---+---+---+---+---+---+---)
- Estrada carroçavel..... (---+---+---+---+---+---+---)

**CARTOGRAMA DOS TRANSPORTES E COMUNICAÇÕES**

MUNICÍPIO DE ITAITUBA		ESTADO DO PARÁ	
		ESCALA GRÁFICA 0 10K	
INFORMAÇÕES DO MUNICÍPIO		COMPLEMENTARES DA SEDE MUNICIPAL	
População..... [ ]	Área em Ks <sup>2</sup> 1944-48 [ 160 863 ]	População..... [ ]	Latitude..... S. [ 4° 16' 34" 7 ]
Densidade..... [ ]	Ponto culminante..... [ ]	Longitude W.G. [ 55° 59' 06" 4 ]	Altitude..... [ 45 ]

ORGANIZADO E EXECUTADO EM DEZEMBRO DE 1947 PELO INSTITUTO CARTOGRAFICO CANABRAVA BARREIROS



**CONVENÇÕES**

- |   |                            |         |         |
|---|----------------------------|---------|---------|
| CIDADE                                  | VILA                       | Povoado | Estação |
| Com agência postal.....                 |                            |         |         |
| " agência postal-telegráfica.....       |                            |         |         |
| " serviço rádio-telegráfico.....        |                            |         |         |
| " serviço telegráfico de ferrovias..... |                            |         |         |
| Réde telegráfica.....                   |                            |         |         |
| Réde telefônica.....                    |                            |         |         |
| Ferrovias:                              | Rodovias:                  |         |         |
| Bitola larga.....                       | Federal.....               |         |         |
| " corrente.....                         | Estadual.....              |         |         |
| " estreita.....                         | Municipal.....             |         |         |
| Rio e trecho navegavel.....             |                            |         |         |
| Porto para grandes embarcações.....     |                            |         |         |
| " " pequenas embarcações.....           |                            |         |         |
| Oceano, lago, lagoa e açude.....        |                            |         |         |
| Aeroporto.....                          | Linha aérea regular.....   |         |         |
| Campo de pouso.....                     | Correio Aéreo Militar..... |         |         |
| Limites:                                |                            |         |         |
| Internacional.....                      | Intermunicipal.....        |         |         |
| Interestadual.....                      | Interdistrital.....        |         |         |
| Estrada carroçavel.....                 |                            |         |         |

**CARTOGRAMA DOS TRANSPORTES E COMUNICAÇÕES**

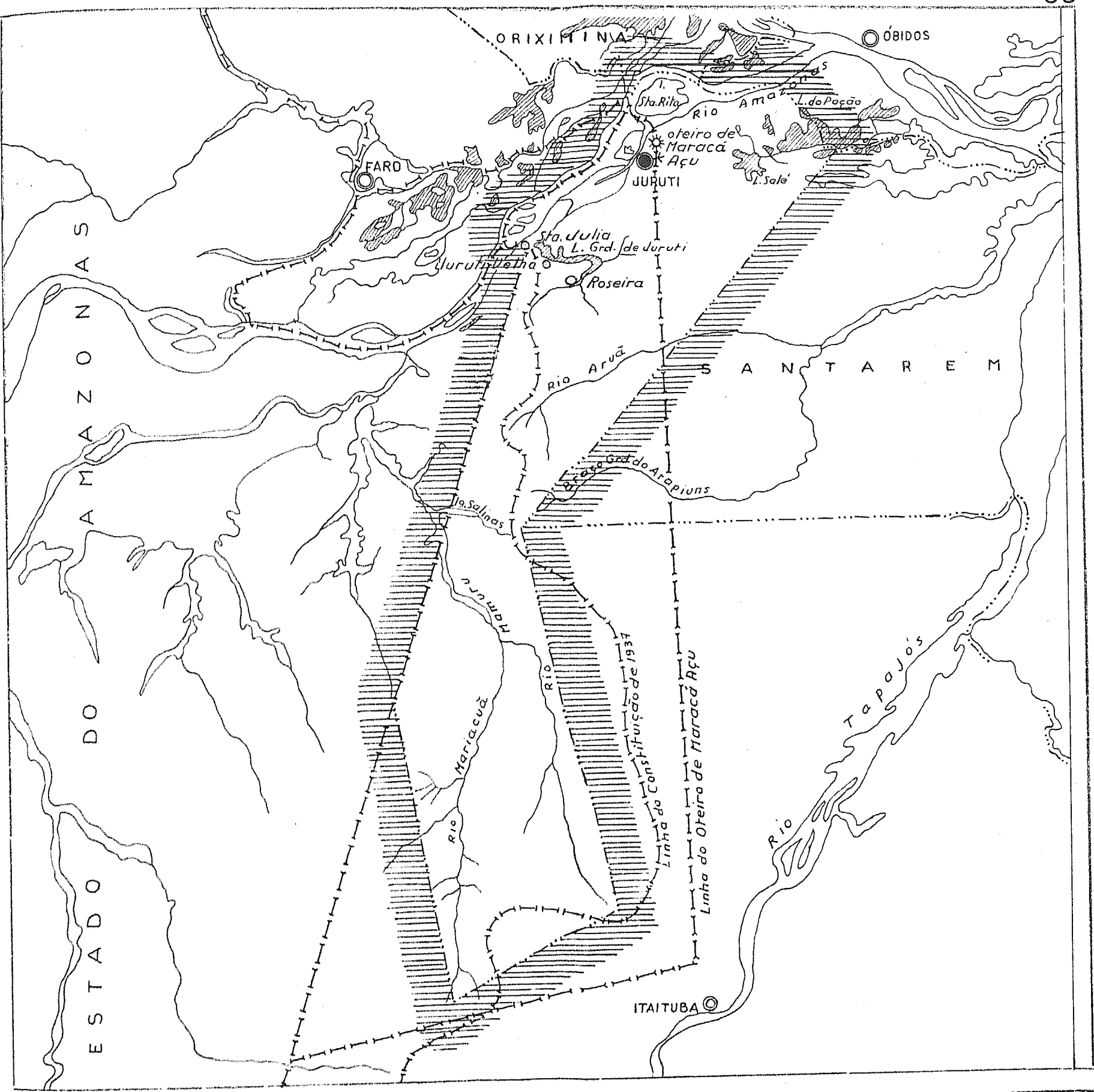
MUNICÍPIO DE JOÃO COELHO  
ESTADO DO PARÁ

ESCALA-GRÁFICA  
5K

INFORMAÇÕES DO MUNICÍPIO	COMPLEMENTARES DA SEDE MUNICIPAL
População..... [ ]	População..... [ ]
Área em Ks <sup>2</sup> 1944-48 [ 987 ]	Latitude..... S..... [ 1° 17' 51",7 ]
Densidade..... [ ]	Longitude W.G..... [ 48° 09' 56",7 ]
Ponto culminante..... [ ]	Altitude..... [ 22 ]

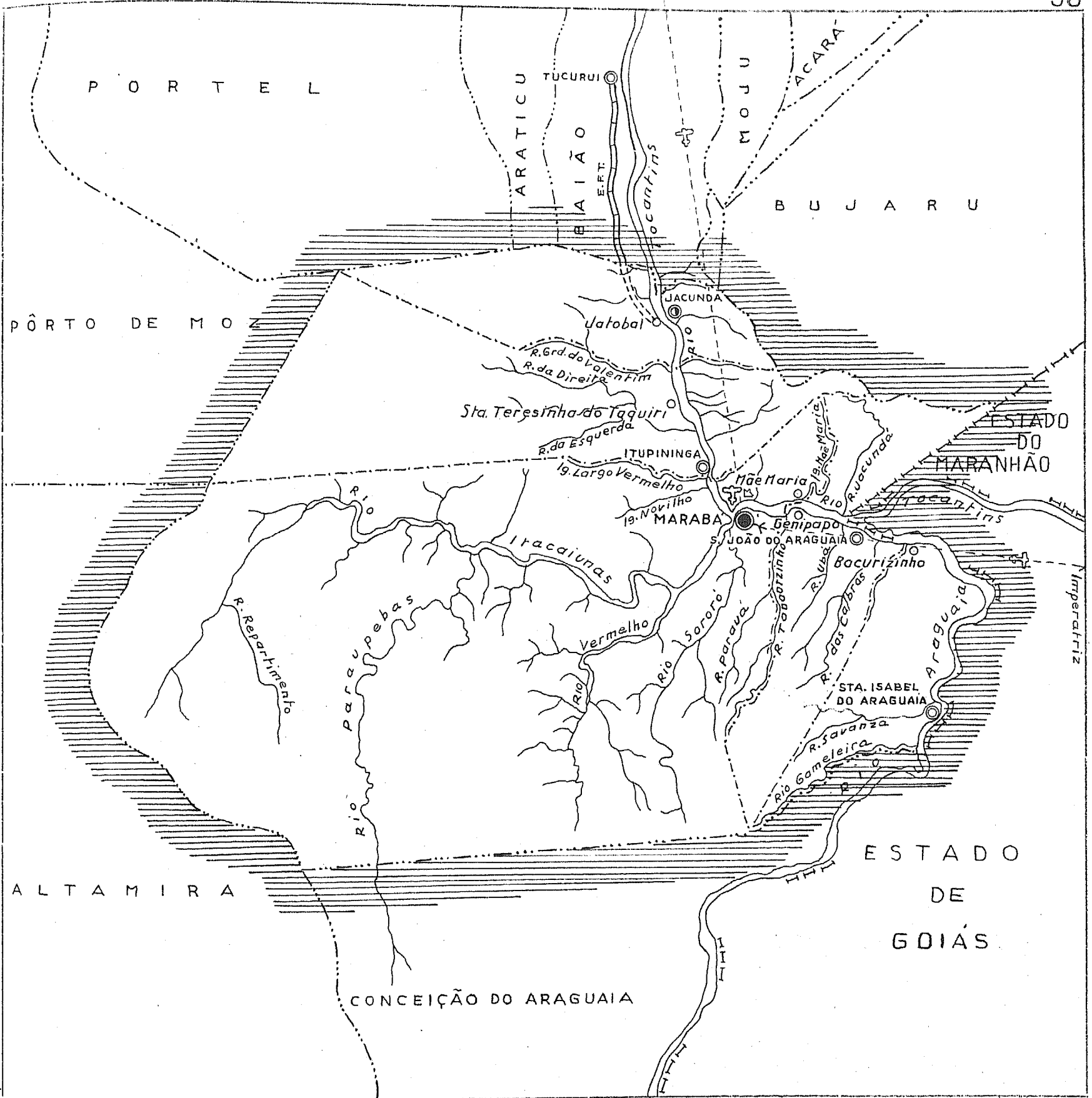
ORGANIZADO E EXECUTADO EM DEZEMBRO DE 1947 PELO INSTITUTO CARTOGRAFICO CANABRAVA BARREIROS

RUA SENADOR DANTAS, 15 - 6º ANDAR - TELEFONE 42-6263 - RIO DE JANEIRO



CONVENÇÕES		CARTOGRAMA DOS TRANSPORTES E COMUNICAÇÕES	
CIDADE	VILA	Povoado	Estação
Com agência postal.....		CIDADE	VILA
" agência postal-telegráfica.....		VILA	Povoado
" serviço rádio-telegráfico.....		VILA	Estação
" serviço telegráfico de ferrovias.....		VILA	Estação
Rêde telegráfica.....		VILA	Estação
Rêde telefônica.....		VILA	Estação
Ferrovias:	Rodovias:	<b>INFORMAÇÕES DO MUNICÍPIO</b>	
Bitola larga	Federal	População.....	População.....
" corrente	Estadual	Área em Ks <sup>2</sup> 1944-48	Latitude..... S..... 2° 09' 07", 2
" estreita	Municipal	Densidade.....	Longitude W.G..... 56° 03' 59", 0
Rio e trecho navegável.....		Ponto culminante.....	Altitude..... 40
Porto para grandes embarcações.....		<b>COMPLEMENTARES DA SEDE MUNICIPAL</b>	
" " pequenas embarcações.....			
Oceano, lago, lagoa e açude.....			
Aeroporto.....	Linha aérea regular.....		
Campo de pouso.....	Correio Aéreo Militar.....		
Limites:			
Internacional.....	Intermunicipal.....		
Interestadual.....	Interdistrital.....		
Estrada carroçável.....			

ORGANIZADO E EXECUTADO EM DEZEMBRO DE 1947 PELO INSTITUTO CARTOGRAFICO CANABRAVA BARREIROS



### CONVENÇÕES

CIDADE (C)	VILA (V)	Povoado (P)	Estação (E)
Com agência postal.....	.....	.....	.....
" agência postal-telegráfica.....	.....	.....	.....
" serviço rádio-telegráfico.....	.....	.....	.....
" serviço telegráfico de ferrovias.....	.....	.....	.....
Rêde telegráfica.....	.....	.....	.....
Rêde telefônica.....	.....	.....	.....
Ferrovias:	Rodovias:		
Bitola larga.....	Federal.....		
" corrente.....	Estadual.....		
" estreita.....	Municipal.....		
Rio e trecho navegavel.....			
Porto para grandes embarcações.....			
" " pequenas embarcações.....			
Oceano, lago, lagoa e açude.....			
Aeroporto.....	Linha aérea regular.....		
Campo de pouso.....	Correio Aéreo Militar.....		
Limites:			
Internacional.....	Intermunicipal.....		
Interestadual.....	Interdistrital.....		
Estrada carroçavel.....			

### CARTOGRAMA DOS TRANSPORTES E COMUNICAÇÕES

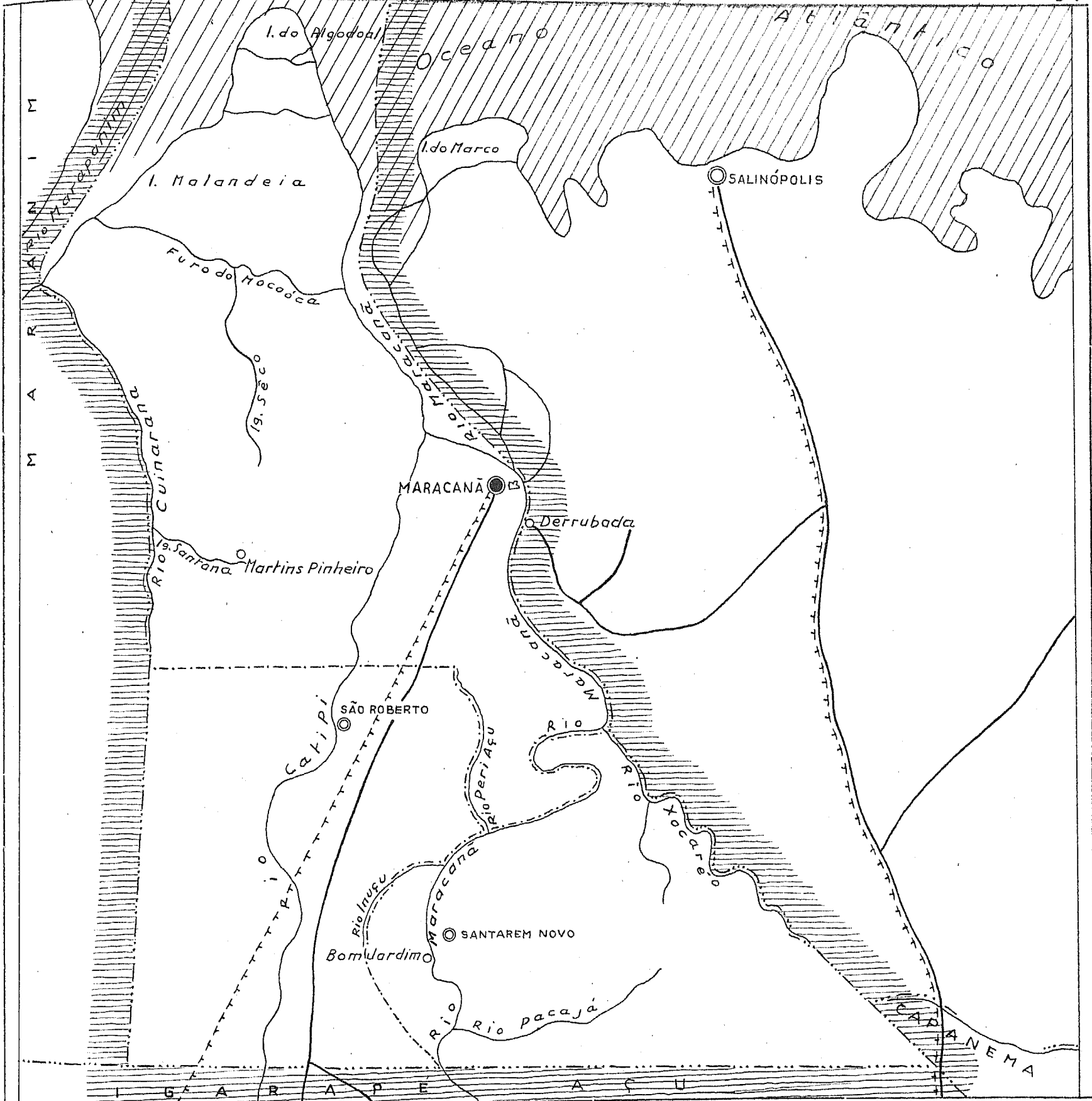
MUNICÍPIO DO PARÁ

ESTADO DO PARÁ

ESCALA-GRÁFICA

0 5 K

INFORMAÇÕES DO MUNICÍPIO		COMPLEMENTARES DA SEDE MUNICIPAL	
População.....	[ ]	População.....	[ ]
Área em Ks <sup>2</sup> . 1944-48.....	73 868	Latitude..... S.....	5° 21' 03", 8
Densidade.....	[ ]	Longitude W.G.....	49° 08' 49", 2
Ponto culminante.....	[ ]	Altitude.....	90




### CONVENÇÕES

CIDADE	●	VILA	⊙	Povoado	○	Estação	⊕
Com agência postal	●	⊙	○	○	○	⊕	
" agência postal-telegráfica	●	⊙	○	○	○	⊕	
" serviço rádio-telegráfico	●	⊙	○	○	○	⊕	
" serviço telegráfico de ferrovias	●	⊙	○	○	○	⊕	
Rêde telegráfica	- - - - -						
Rêde telefônica	- - - - -						
Ferrovias:	Rodovias:						
Bitola larga	▬▬▬▬▬	Federal	▬▬▬▬▬				
" corrente	▬▬▬▬▬	Estadual	▬▬▬▬▬				
" estreita	▬▬▬▬▬	Municipal	▬▬▬▬▬				
Rio e trecho navegável	~~~~~						
Porto para grandes embarcações	⊕						
" " pequenas embarcações	⊕						
Oceano, lago, lagoa e açude	▨▨▨▨▨						
Aeroporto	✈	Linha aérea regular	✈				
Campo de pouso	✈	Correio Aéreo Militar	✈				
Limites:							
Internacional	- - - - -	Intermunicipal	- - - - -				
Interestadual	- - - - -	Interdistrital	- - - - -				
Estrada carroçável	- - - - -						

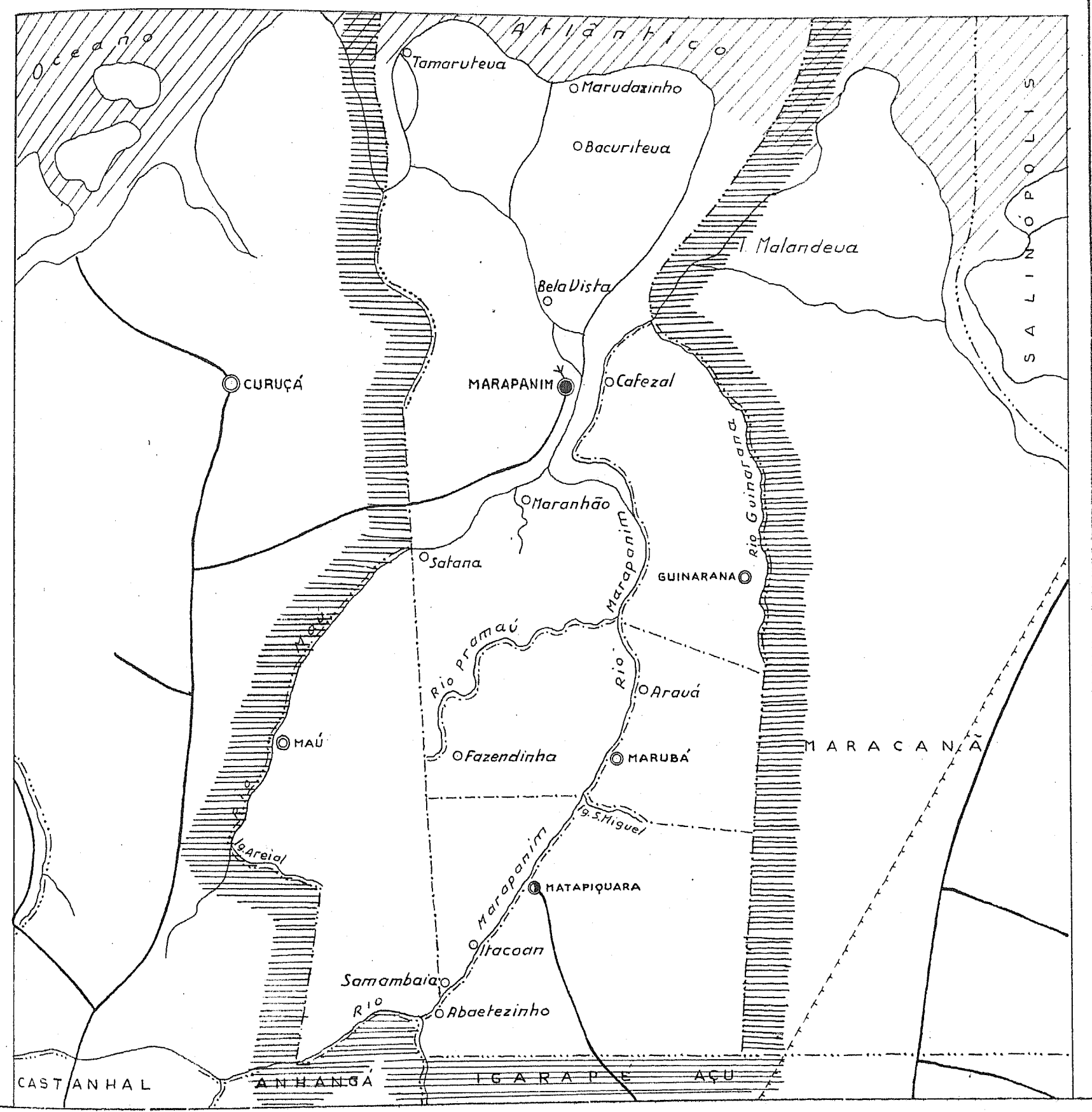
### CARTOGRAMA dos TRANSPORTES E COMUNICAÇÕES

MUNICÍPIO DE MARACANÃ  
ESTADO DO PARÁ



INFORMAÇÕES DO MUNICÍPIO	COMPLEMENTARES DA SEDE MUNICIPAL
População..... [ ]	População..... [ ]
Área em Ks. <sup>2</sup> 1944-48 [ 1450 ]	Latitude..... S. [ 0°45'39",8 ]
Densidade..... [ ]	Longitude W.G. [ 47°27'13"0 ]
Ponto culminante..... [ ]	Altitude..... [ 5 ]





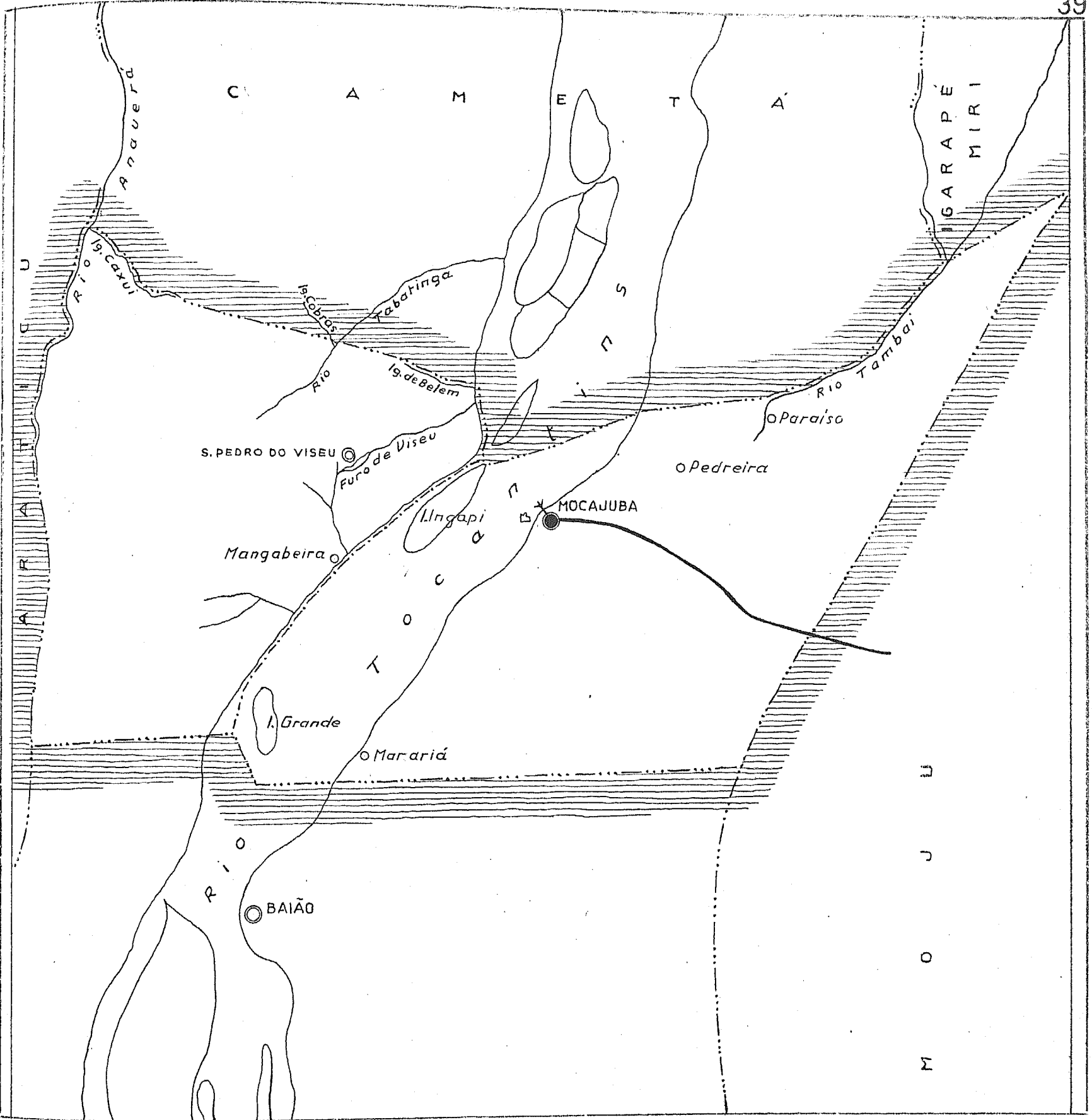
**CONVENÇÕES**

CIDADE	●	VILA	○	Povoado	◦	Estação	⊙
Com agência postal	●	○	◦	⊙	●	○	⊙
" agência postal-telegráfica	●	○	◦	⊙	●	○	⊙
" serviço rádio-telegráfico	●	○	◦	⊙	●	○	⊙
" serviço telegráfico de ferrovias	●	○	◦	⊙	●	○	⊙
Rêde telegráfica	+++++						
Rêde telefônica	-----						
Ferrovias:							
Rodovias:							
Bitola larga	=====	Federal	=====				
" corrente	=====	Estadual	=====				
" estreita	=====	Municipal	=====				
Rio e trecho navegável							
Porto para grandes embarcações							
" " pequenas embarcações							
Oceano, lago, lagoa e açude							
Aeroporto	✈	Linha aérea regular	-----✈-----				
Campo de pouso	✈	Correio Aéreo Militar	-----✈-----				
Limites:							
Internacional	-----	Intermunicipal	-----				
Interestadual	-----	Interdistrital	-----				
Estrada carroçável	-----						

**CARTOGRAMA DOS TRANSPORTES E COMUNICAÇÕES**

MUNICÍPIO DE MARAPANIM		] ESCALA-GRÁFICA 0 5K	
ESTADO DO PARÁ			
INFORMAÇÕES DO MUNICÍPIO		COMPLEMENTARES DA SEDE MUNICIPAL	
População	.....	População	.....
Área em Km <sup>2</sup>	1944-48 : 1232	Latitude	..... : 0°42'52", 3
Densidade	.....	Longitude W.G.	..... : 47°41'54", 9
Ponto culminante	.....	Altitude	..... : 3

ORGANIZADO E EXECUTADO EM DEZEMBRO DE 1947 PELO INSTITUTO CARTOGRAFICO CANABRAVA BARREIROS




**CONVENÇÕES**

- |                             |   |                                |   |                           |           |                                  |           |
|-----------------------------|---|--------------------------------|---|---------------------------|-----------|----------------------------------|-----------|
| CIDADE                      | ⊙ | VILA                           | ⊙ | Povoado                   | ○         | Estação                          | ⊙         |
| Com agência postal          | ⊙ | agência postal-telegráfica     | ⊙ | serviço rádio-telegráfico | ⊙         | serviço telegráfico de ferrovias | ⊙         |
| Rêde telegráfica            | + | Rêde telefônica                | — | Ferrovias:                | Rodovias: |                                  |           |
| Bitola larga                | — | corrente                       | — | estreita                  | Federal   | Estadual                         | Municipal |
| Rio e trecho navegavel      | — | Porto para grandes embarcações | — | " pequenas embarcações    |           |                                  |           |
| Oceano, lago, lagoa e açude | — | Aeroporto                      | + | Linha aérea regular       | +         | Correio Aéreo Militar            | +         |
| Limites:                    |   | Internacional                  | — | Intermunicipal            | —         | Interestadual                    | —         |
| Estrada carroçavel          | — |                                |   |                           |           |                                  |           |

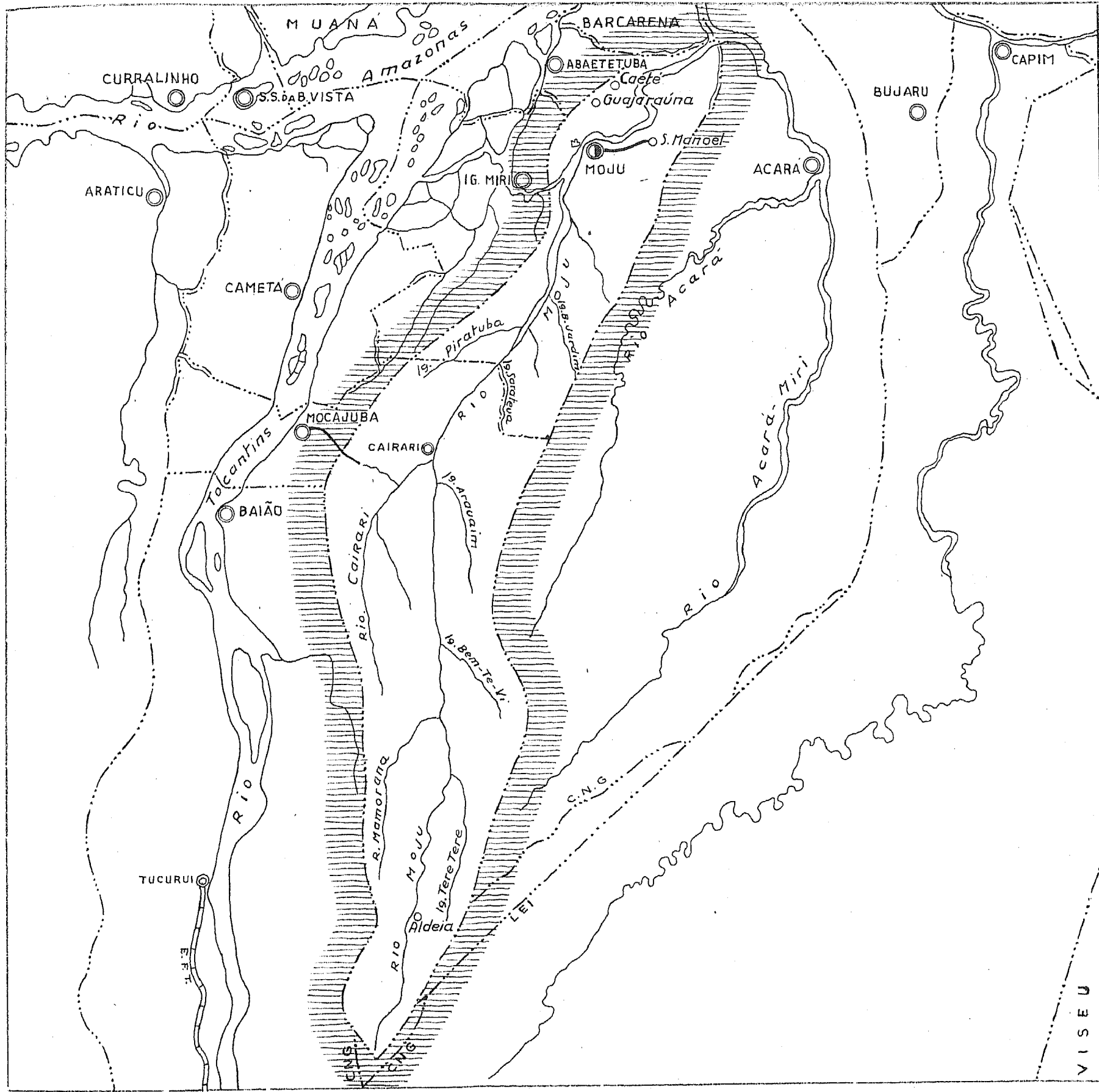
**CARTOGRAMA DOS TRANSPORTES E COMUNICAÇÕES**

MUNICÍPIO DE MOCAJUBA  
ESTADO DO PARÁ



INFORMAÇÕES DO MUNICÍPIO		COMPLEMENTARES DA SEDE MUNICIPAL	
População	1	População	1
Área em Ks <sup>2</sup> : 1944-48	1851	Latitude	S... 2°34'46",6
Densidade		Longitude W.G.	49°30'19",3
Ponto culminante		Altitude	30

ORGANIZADO E EXECUTADO EM DEZEMBRO DE 1947 PELO INSTITUTO CARTOGRAFICO CANABRAVA BARREIROS

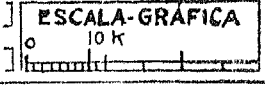


VISEU

CONVENÇÕES	
CIDADE	VILA
Com agência postal.....	
" agência postal-telegráfica.....	
" serviço rádio-telegráfico.....	
" serviço telegráfico de ferrovias.....	
Rêde telegráfica.....	
Rêde telefônica.....	
Ferrovias:	Rodovias:
Bitola larga.....	Federal.....
" corrente.....	Estadual.....
" estreita.....	Municipal.....
Rio e trecho navegável.....	
Pôrto para grandes embarcações.....	
" " pequenas embarcações.....	
Oceano, lago, lagoa e açude.....	
Aeroporto.....	Linha aérea regular.....
Campo de pouso.....	Correio Aéreo Militar.....
Limites:	
Internacional.....	Intermunicipal.....
Interestadual.....	Interdistrital.....
Estrada carroçável.....	

**CARTOGRAMA DOS TRANSPORTES E COMUNICAÇÕES**

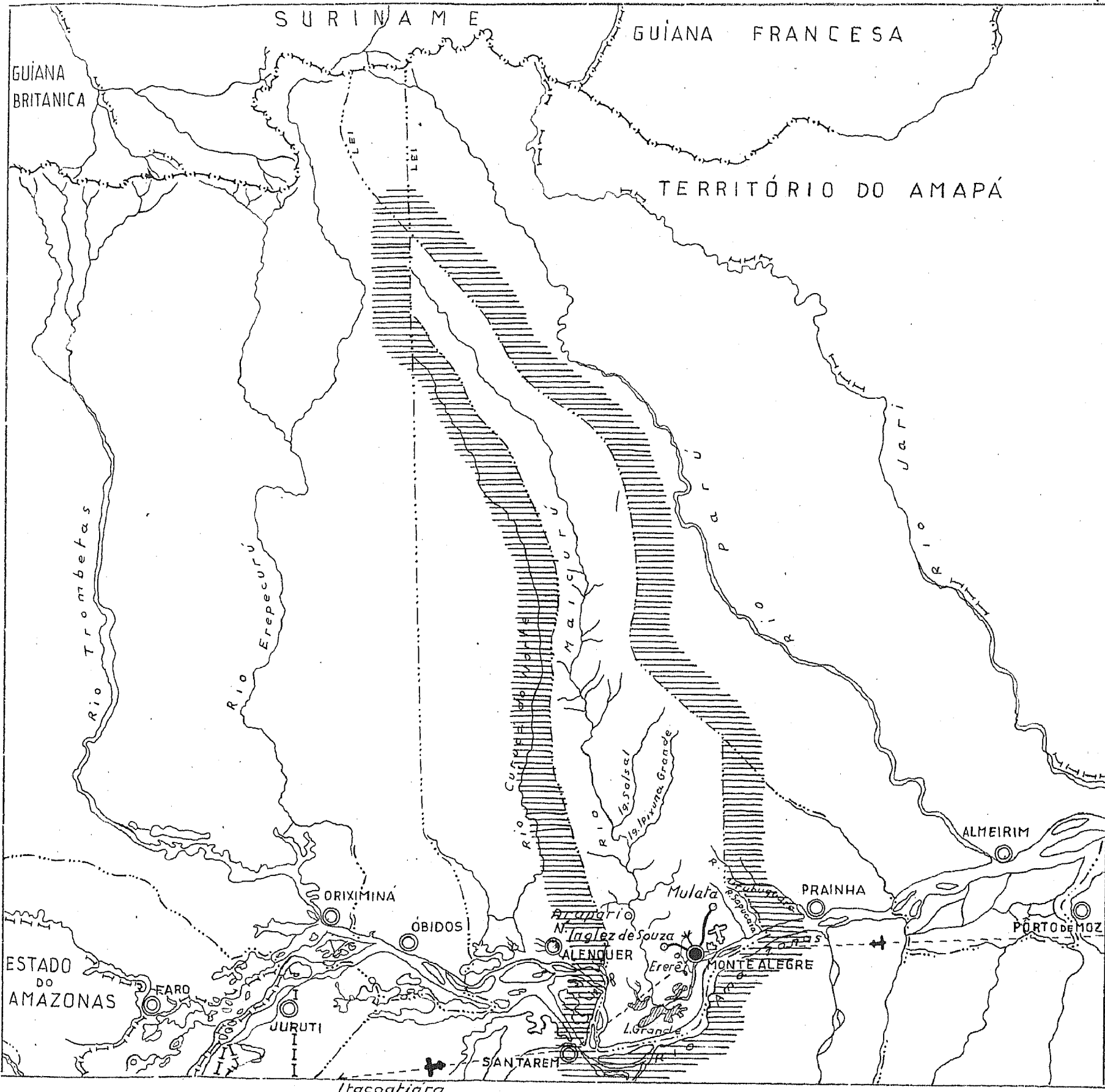
MUNICÍPIO DE MOJU  
ESTADO DO PARÁ



INFORMAÇÕES DO MUNICÍPIO      COMPLEMENTARES DA SEDE MUNICIPAL

População..... [	População..... ]
Área em Ks <sup>2</sup> . 1944-48 [ 10 381	Latitude..... [ 1° 53' 02" 3
Densidade..... [	Longitude W.G. .... [ 48° 46' 06" 7
Ponto culminante..... [	Altitude..... [ 18

ORGANIZADO E EXECUTADO EM DEZEMBRO DE 1947 PELO INSTITUTO CARTOGRÁFICO CANABRAVA BARREIROS



### CONVENÇÕES

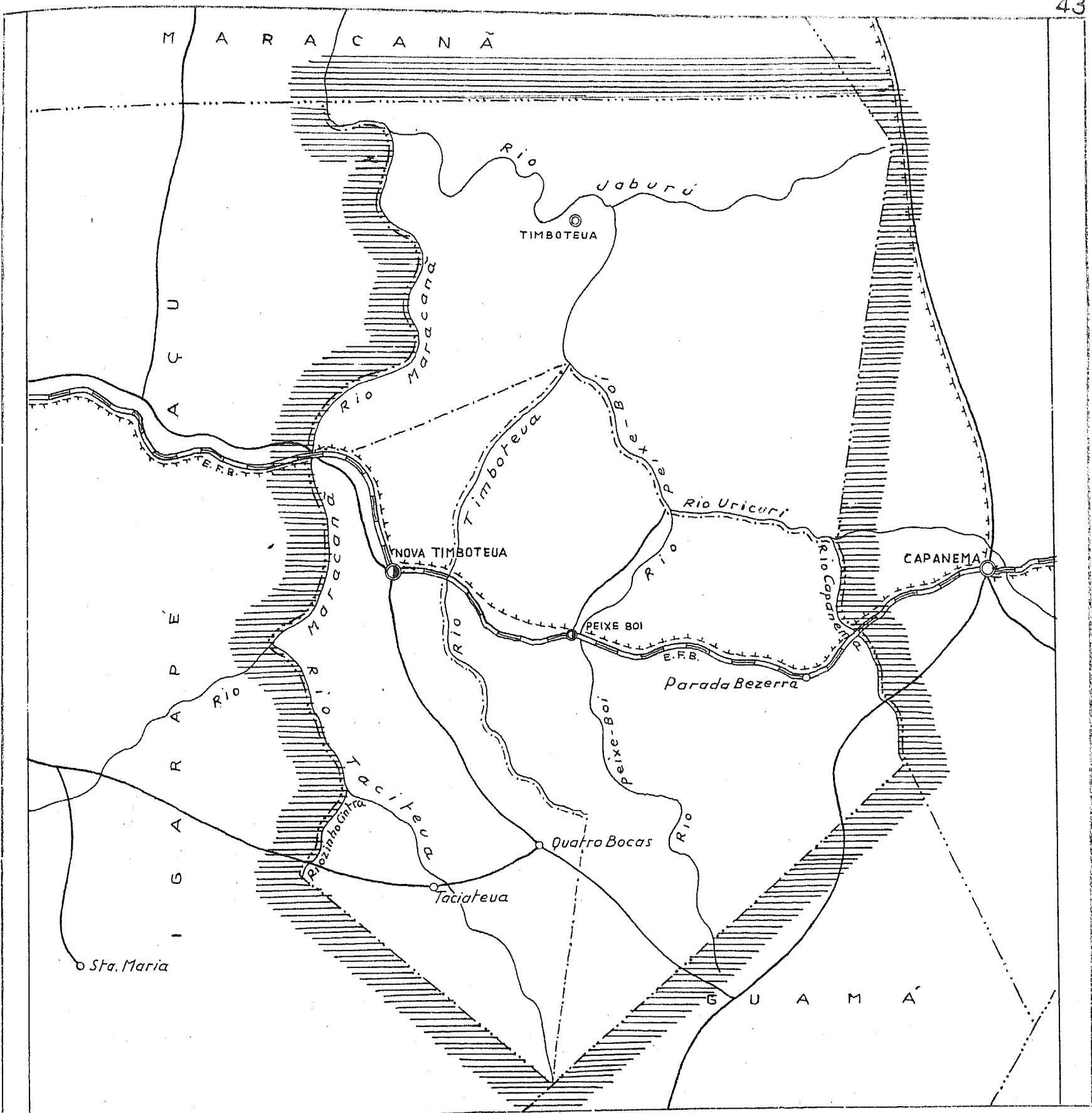
CIDADE	●	VILA	⊙	Povoado	○	Estação	⊕
Com agência postal	⊙	⊙	⊙	⊙	⊙	⊙	⊙
agência postal-telegráfica	⊙	⊙	⊙	⊙	⊙	⊙	⊙
serviço rádio-telegráfico	⊙	⊙	⊙	⊙	⊙	⊙	⊙
serviço telegráfico de ferrovias	⊙	⊙	⊙	⊙	⊙	⊙	⊙
Rêde telegráfica	-----						
Rêde telefônica	-----						
Ferrovias:							
Bitola larga	=====			Rodovias:			
" corrente	=====			Federal	=====		
" estreita	=====			Estadual	=====		
	=====			Municipal	=====		
Rio e trecho navegavel	~~~~~						
Pôrto para grandes embarcações	⊕						
" " pequenas embarcações	⊕						
Oceano, lago, lagoa e açude	~~~~~						
Aeroporto	⊕			Linha aérea regular	-----		
Campo de pouso	⊕			Correio Aéreo Militar	⊕		
Limites:							
Internacional	-----			Intermunicipal	-----		
Interestadual	-----			Interdistrital	-----		
Estrada carroçavel	-----						

### CARTOGRAMA DOS TRANSPORTES E COMUNICAÇÕES

MUNICÍPIO DE MONTE ALEGRE  
ESTADO DO PARÁ

INFORMAÇÕES DO MUNICÍPIO		COMPLEMENTARES DA SEDE MUNICIPAL	
População	1944-48	População	24 329
Área em Ks <sup>2</sup>	1944-48	Latitude	S. 2° 00' 30" 8
Densidade		Longitude W.G.	54° 04' 13" 6
Ponto culminante		Altitude	35

ESCALA GRÁFICA: 0 25 50 K




### CONVENÇÕES

CIDADE	●	VILA	⊙	Povoado	○	Estação	■
Com agência postal	⊙	agência postal-telegráfica	⊙	serviço rádio-telegráfico	⊙	serviço telegráfico de ferrovias	⊙
Rêde telegráfica	- - - - -						
Rêde telefônica	- - - - -						
Ferrovias:	Rodovias:						
Bitola larga	Federal			Estadual			
" corrente	Estadual			Municipal			
" estreita	Municipal						
Rio e trecho navegavel	~~~~~						
Porto para grandes embarcações	■						
" " pequenas embarcações	■						
Oceano, lago, lagoa e açude	~~~~~						
Aeroporto	✈						
Linha aérea regular	✈						
Correio Aéreo Militar	✈						
Limites:							
Internacional	- - - - -			Intermunicipal			
Interestadual	- - - - -			Interdistrital			
Estrada carroçavel	- - - - -						

### CARTOGRAMA DOS TRANSPORTES E COMUNICAÇÕES

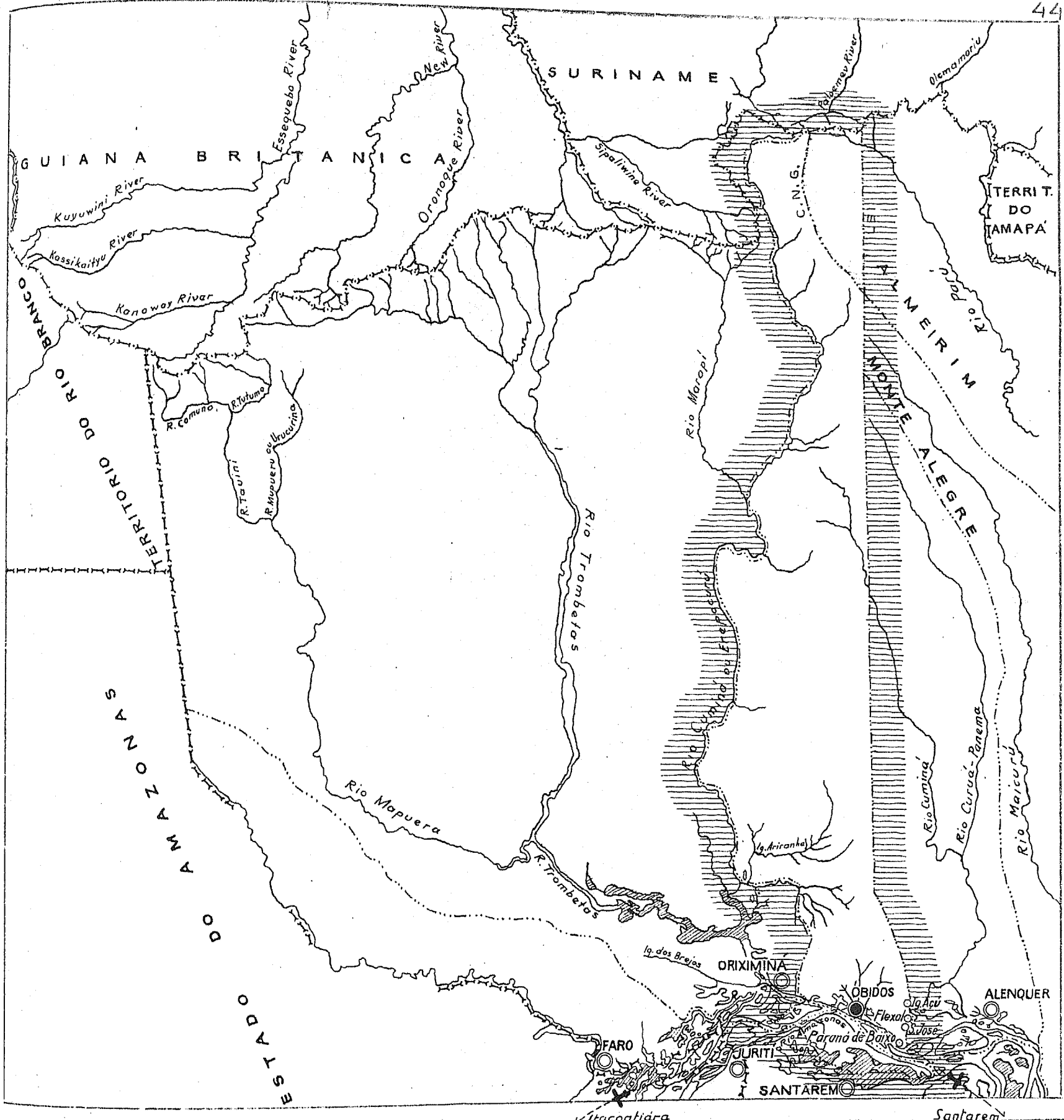
MUNICÍPIO DE NOVA TIMBOTEUA  
ESTADO DO PARÁ



INFORMAÇÕES DO MUNICÍPIO		COMPLEMENTARES DA SEDE MUNICIPAL	
População	1 802	População	1
Area em Ks <sup>2</sup>	1944,48	Latitude S	1° 11' 50" 0
Densidade	0,92	Longitude W.G.	47° 19' 50" 0
Ponto culminante	50	Altitude	50

ORGANIZADO E EXECUTADO EM DEZEMBRO DE 1947 PELO INSTITUTO CARTOGRAFICO CANABRAVA BARREIROS





### CONVENÇÕES

CIDADE	●	VILA	○	Povoado	◦	Estação	■
Com agência postal	●	○	◦	■	■	■	■
agência postal-telegráfica	●	○	◦	■	■	■	■
serviço rádio-telegráfico	●	○	◦	■	■	■	■
serviço telegráfico de ferrovias	●	○	◦	■	■	■	■
Rêde telegráfica	-----						
Rêde telefônica	-----						
Ferrovias:	Rodovias:						
Bitola larga	=====	Federal	-----				
corrente	=====	Estadual	-----				
estreita	=====	Municipal	-----				
Rio e trecho navegavel	~~~~~						
Porto para grandes embarcações	■						
pequenas embarcações	■						
Oceano, lago, lagoa e açude	~~~~~						
Aeroporto	+	Linha aérea regular	-----				
Campo de pouso	+	Correio Aéreo Militar	-----				
Limites:							
Internacional	-----	Intermunicipal	-----				
Interestadual	-----	Interdistrital	-----				
Estrada carroçavel	-----						

## CARTOGRAMA DOS TRANSPORTES E COMUNICAÇÕES

### MUNICÍPIO DE OBIDOS

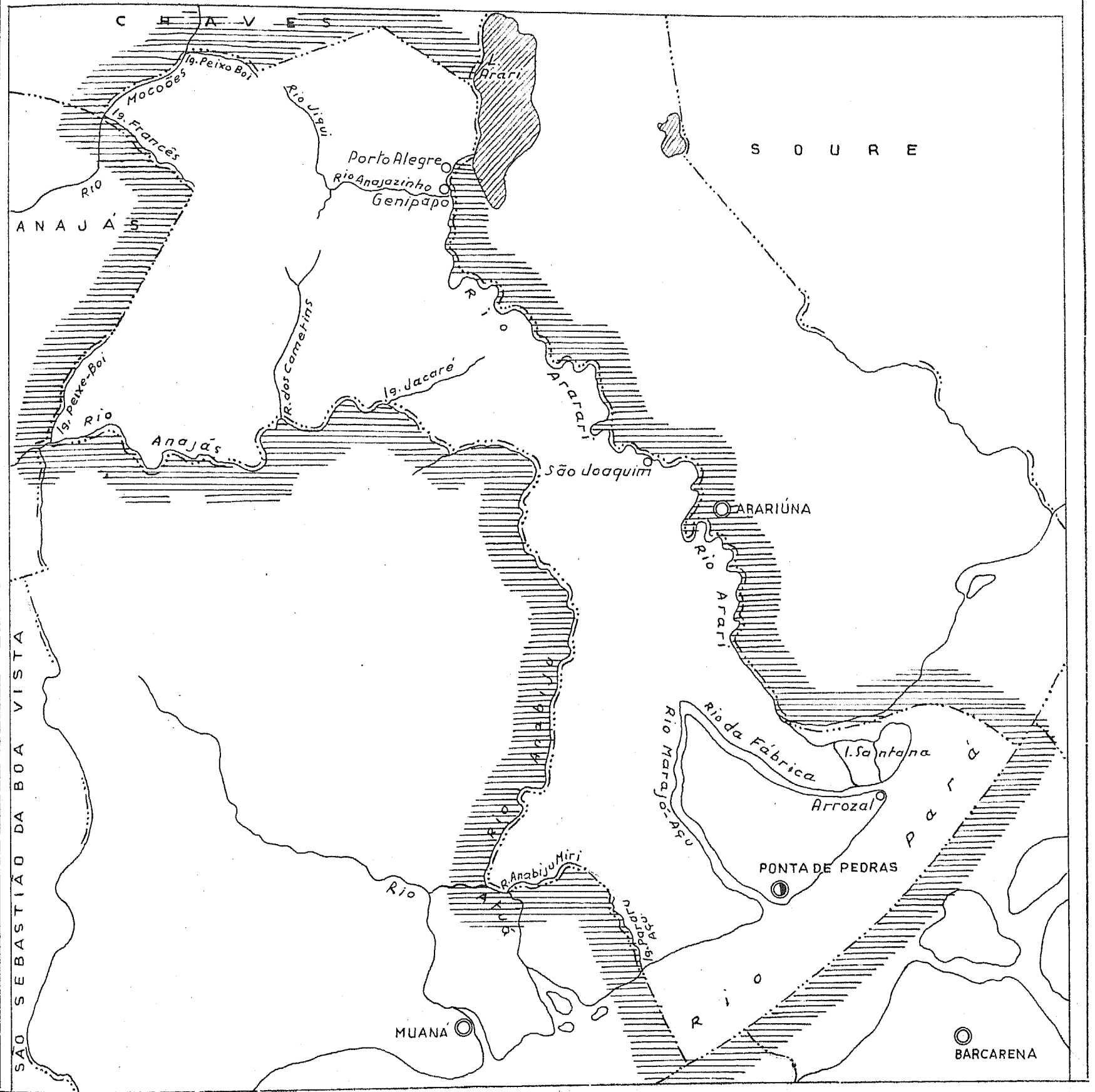
### ESTADO DE PARÁ

ESCALA-GRÁFICA  
1:100K

INFORMAÇÕES DO MUNICÍPIO	COMPLEMENTARES DA SEDE MUNICIPAL
População..... [ ]	População..... [ ]
Área em Ks <sup>2</sup> . 1944-48 [ ] 30.037	Latitude..... S..... [ ] 1° 54' 58", 3
Densidade..... [ ]	Longitude W.6..... [ ] 55° 30' 59", 9
Ponto culminante..... [ ]	Altitude..... [ ] 42m







### CONVENÇÕES

CIDADE	⊙	VILA	⊙	Popoado	○	Estação	⊙
Com agência postal	⊙	agência postal-telegráfica	⊙	serviço rádio-telegráfico	⊙	serviço telegráfico de ferrovias	⊙
Rêde telegráfica	- - - - -						
Rêde telefônica	- - - - -						
Ferrovias:	Rodovias:						
Bitola larga	▬▬▬▬	corrente	▬▬▬▬	estreita	▬▬▬▬	Federal	▬▬▬▬
						Estadual	▬▬▬▬
						Municipal	▬▬▬▬
Rio e trecho navegavel	~~~~~						
Porto para grandes embarcações	⊙						
" " pequenas embarcações	⊙						
Oceano, lago, lagoa e açude	▨						
Aeroporto	✈	Linha aérea regular					✈
Campo de pouso	✈	Correio Aéreo Militar					✈
Limites:							
Internacional	▬▬▬▬	Intermunicipal					▬▬▬▬
Interestadual	▬▬▬▬	Interdistrital					▬▬▬▬
Estrada carroçavel	- - - - -						

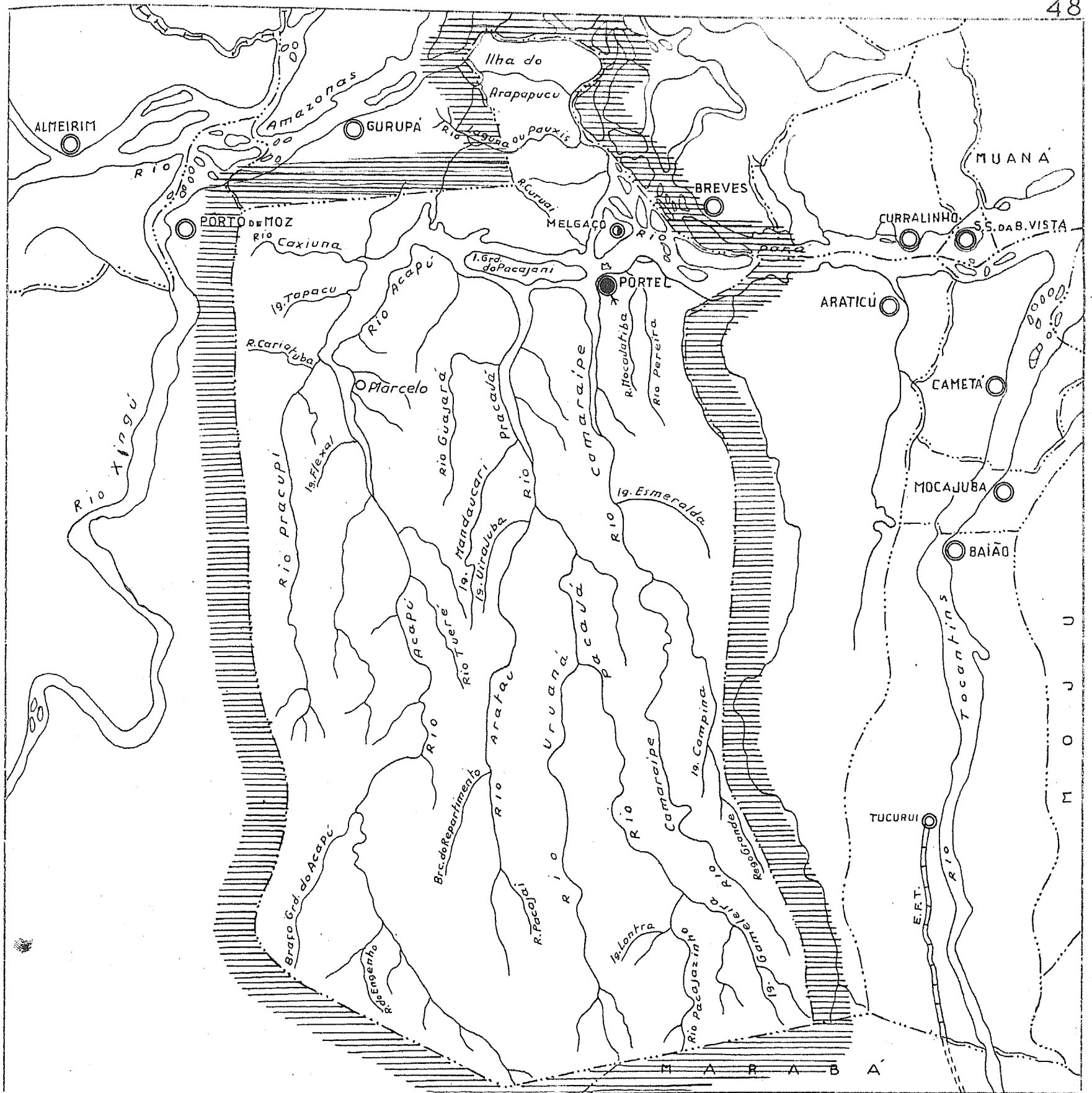
### CARTOGRAMA dos TRANSPORTES E COMUNICAÇÕES

MUNICÍPIO DEL PONTA DE PEDRAS  
ESTADO DEL PARÁ



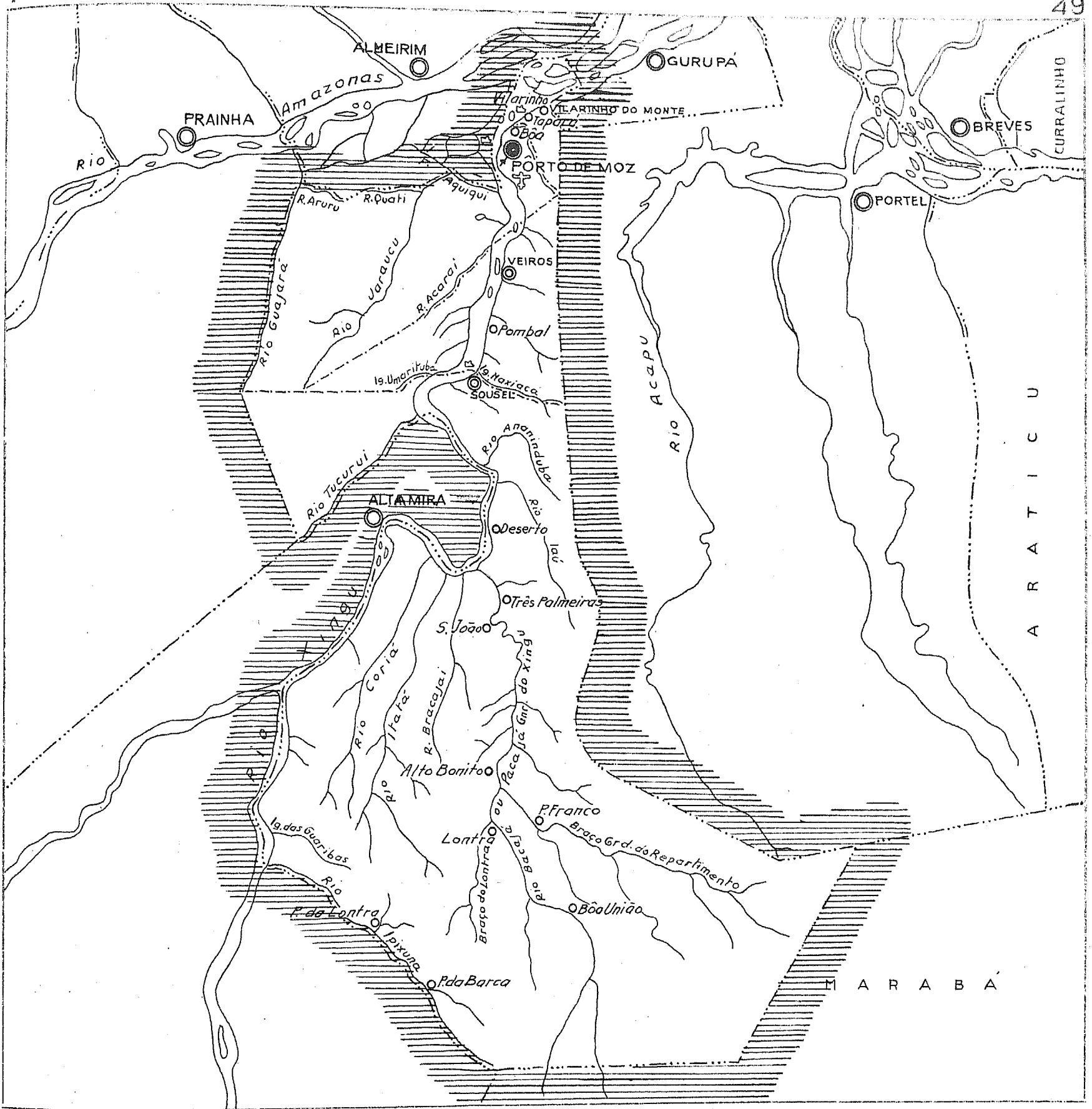
INFORMAÇÕES DO MUNICÍPIO	COMPLEMENTARES DA SEDE MUNICIPAL
População	População
Área em Ks <sup>2</sup> 1944-48	Latitude
2 820	Longitude W.G.
Densidade	Altitude
Ponto culminante	12

ORGANIZADO E EXECUTADO EM DEZEMBRO DE 1947 PELO INSTITUTO CARTOGRAFICO CANABRAVA BARREIROS



CONVENÇÕES		CARTOGRAMA DOS TRANSPORTES E COMUNICAÇÕES	
CIDADE (●)	VILA (○)	Povoado (◦)	Estação (⊙)
Com agência postal			
" agência postal-telegráfica			
" serviço rádio-telegráfico			
" serviço telegráfico de ferrovias			
Rêde telegráfica			
Rêde telefônica			
Ferrovias:	Rodovias:		
Bitola larga	Federal		
" corrente	Estadual		
" estreita	Municipal		
Rio e trecho navegável			
Porto para grandes embarcações			
" " pequenas embarcações			
Oceano, lago, lagoa e açude			
Aeroporto	Linha aérea regular		
Campo de pouso	Correio Aéreo Militar		
Limites:			
Internacional	Intermunicipal		
Interestadual	Interdistrital		
Estrada carroçavel			
		MUNICÍPIO DE: PORTEL	
		ESTADO DO: PARÁ	
		ESCALA-GRÁFICA 0 10 K	
INFORMAÇÕES DO MUNICÍPIO		COMPLEMENTARES DA SEDE MUNICIPAL	
População	Área em Ks <sup>2</sup>	População	Latitude
	1944-48 48 015		1°56'14"6
Densidade	Ponto culminante	Longitude W.G.	Altitude
		50°49'25"8	17
ORGANIZADO E EXECUTADO EM DEZEMBRO DE 1947 PELO INSTITUTO CARTOGRAFICO CANABRAVA BARREIROS			
RUA SENADOR DANTAS, 15-6º ANDAR - TELEFONE 42-6263 - RIO DE JANEIRO			



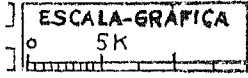


**CONVENÇÕES**

- CIDADE (C) VILA (V) Povoado (P) Estação (E)
- Com agência postal..... (C) (V) (P) (E)
- " agência postal-telegráfica..... (C) (V) (P) (E)
- " serviço rádio-telegráfico..... (C) (V) (P) (E)
- " serviço telegráfico de ferrovias..... (C) (V) (P) (E)
- Rede telegráfica..... (---)
- Rede telefônica..... (---)
- Ferrovias: Rodovias:
- Bitola larga..... Federal.....
- " corrente..... Estadual.....
- " estreita..... Municipal.....
- Rio e trecho navegável.....
- Porto para grandes embarcações.....
- " " pequenas embarcações.....
- Oceano, lago, lagoa e açude.....
- Aeroporto..... Linha aérea regular.....
- Campo de pouso..... Correio Aéreo Militar.....
- Limites:
- Internacional..... Intermunicipal.....
- Interestadual..... Interdistrital.....
- Estrada carroçável.....

**CARTOGRAMA DOS TRANSPORTES E COMUNICAÇÕES**

MUNICÍPIO DE PORTO DE MOZ  
ESTADO DO PARÁ

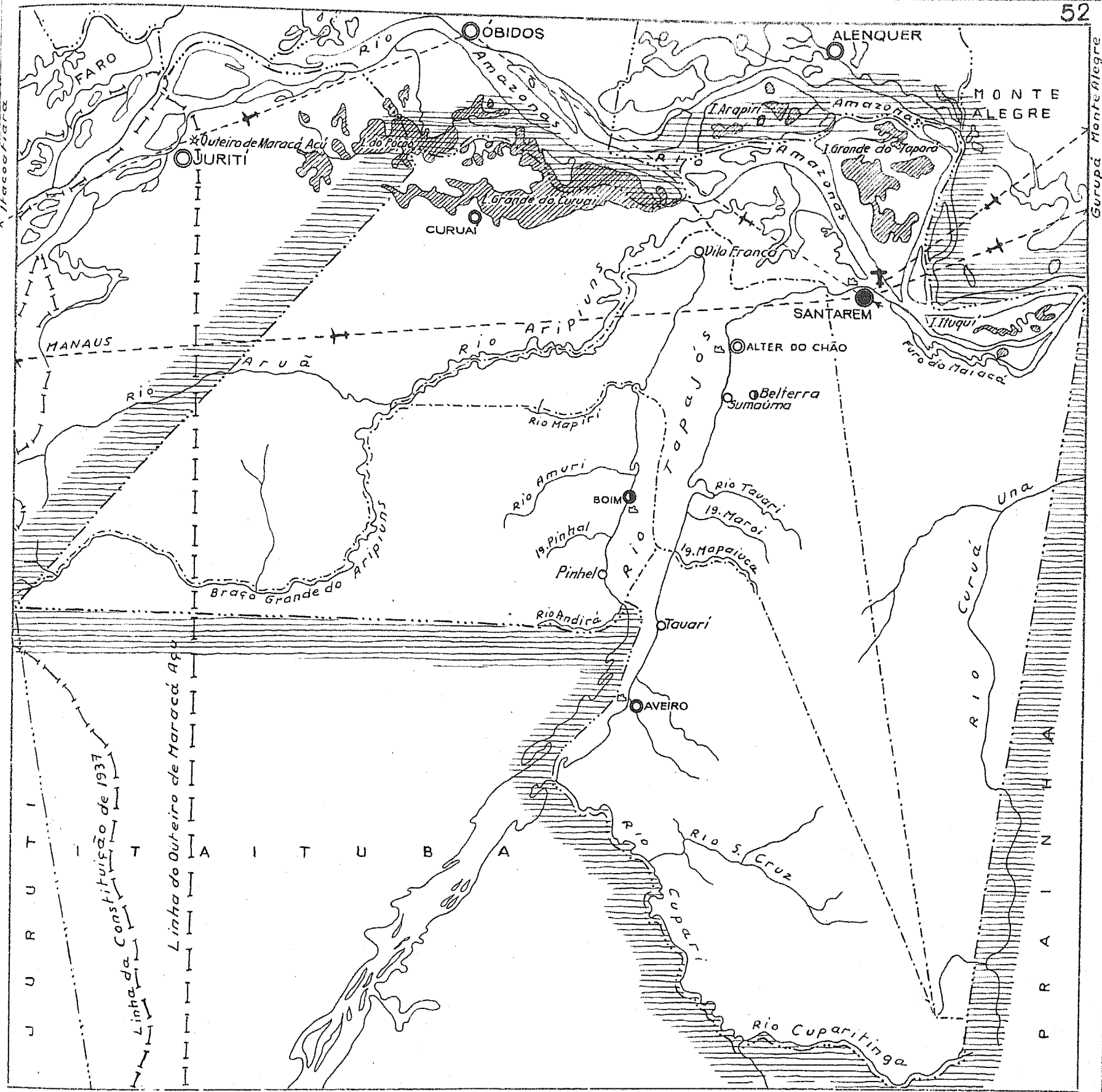


INFORMAÇÕES DO MUNICÍPIO	COMPLEMENTARES DA SEDE MUNICIPAL
População.....	População.....
Área em Ks <sup>2</sup> 1944-48..... 53798	Latitude..... S..... 1°45'14"8
Densidade.....	Longitude W.G..... 52°14'22"4
Ponto culminante.....	Altitude..... 10

ORGANIZADO E EXECUTADO EM DEZEMBRO DE 1947 PELO INSTITUTO CARTOGRAFICO CANABRAVA BARREIROS





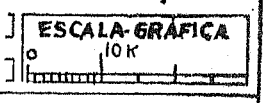


### CONVENÇÕES

CIDADE	●	VILA	○	Povoado	◦	Estação	+
Com agência postal	●	○	◦				
" agência postal-telegráfica	●	○	◦				
" serviço rádio-telegráfico	○	○	◦				
" serviço telegráfico de ferrovias	○	○	◦				
Rêde telegráfica	-----						
Rêde telefônica	-----						
Ferrovias:							
Bitola larga	-----			Federal:	-----		
" corrente	-----			Estadual:	-----		
" estreita	-----			Municipal:	-----		
Rio e trecho navegavel	~~~~~						
Porto para grandes embarcações	■						
" " pequenas embarcações	□						
Oceano, lago, lagoa e açude	~~~~~						
Aeroporto	✈			Linha aérea regular	✈		
Campo de pouso	✈			Correio Aéreo Militar	✈		
Limites:							
Internacional	-----			Intermunicipal	-----		
Interestadual	-----			Interdistrital	-----		
Estrada carroçavel	-----						

### CARTOGRAMA DOS TRANSPORTES E COMUNICAÇÕES

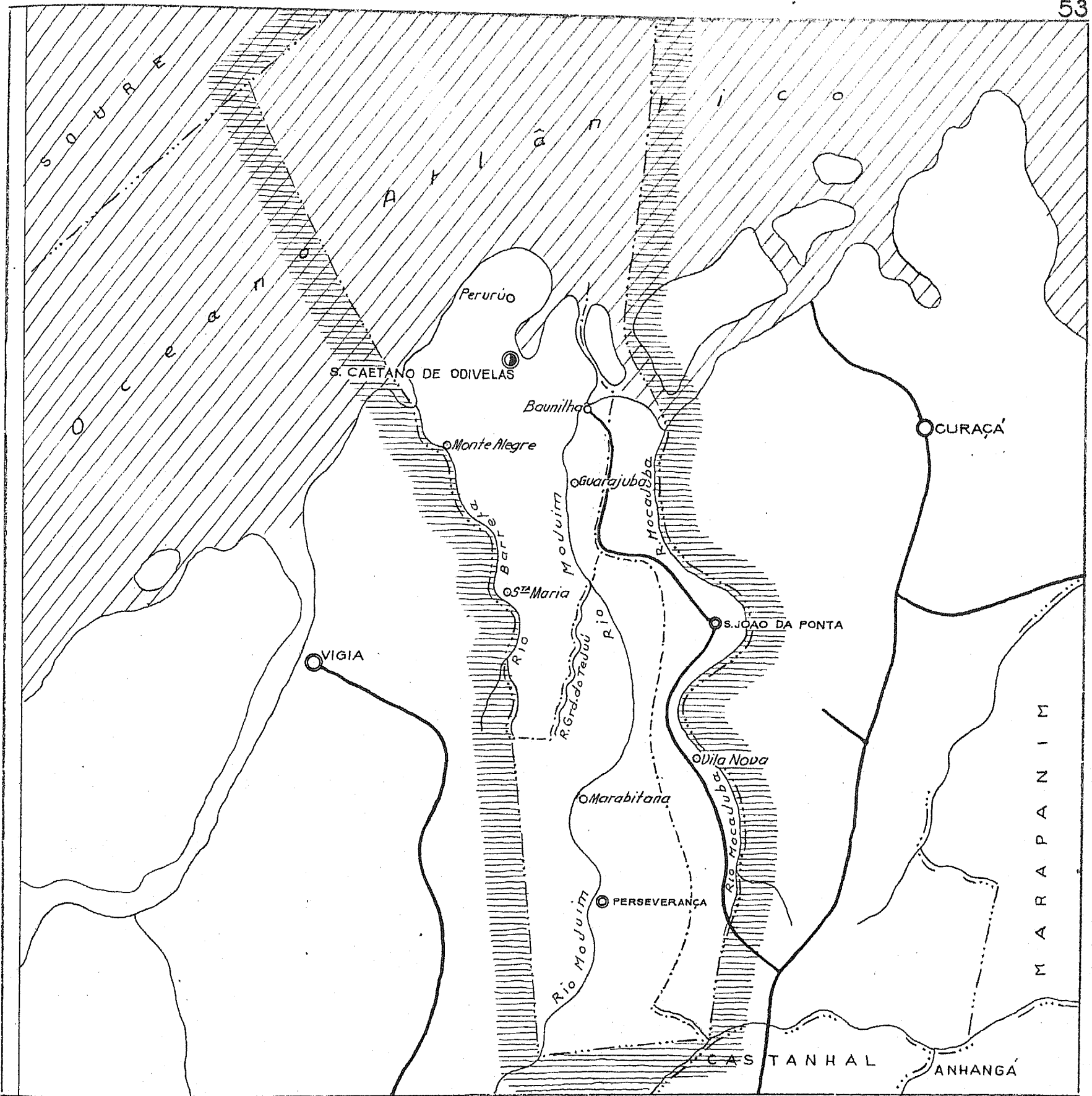
MUNICÍPIO DE SANTAREM  
ESTADO DO PARÁ



INFORMAÇÕES DO MUNICÍPIO	COMPLEMENTARES DA SEDE MUNICIPAL
População..... [ ]	População..... [ ]
Área em Ks <sup>2</sup> . 1944-48 [ 24 063 ]	Latitude..... S. [ 2° 24' 52" 8 ]
Densidade..... [ ]	Longitude W.G. [ 54° 42' 36" 0 ]
Ponto culminante..... [ ]	Altitude..... [ 16 ]

ORGANIZADO E EXECUTADO EM DEZEMBRO DE 1947 PELO INSTITUTO CARTOGRAFICO CANABRAVA BARREIROS

RUA SENADOR DANTAS, 15-6º ANDAR - TELEFONE 42-6263 - RIO DE JANEIRO



**CONVENÇÕES**

- CIDADE VILA Povoado Estação
- Com agência postal.....
- " agência postal-telegráfica.....
- " serviço rádio-telegráfico.....
- " serviço telegráfico de ferrovias.....
- Rêde telegráfica.....
- Rêde telefônica.....
- Ferrovias: Rodovias:
- Bitola larga..... Federal.....
- " corrente..... Estadual.....
- " estreita..... Municipal.....
- Rio e trecho navegavel.....
- Pôrto para grandes embarcações.....
- " " pequenas embarcações.....
- Oceano, lago, lagoa e açude.....
- Aeroporto..... Linha aérea regular.....
- Campo de pouso..... Correio Aéreo Militar.....
- Limites:
- Internacional..... Intermunicipal.....
- Interestadual..... Interdistrital.....
- Estrada carroçavel.....

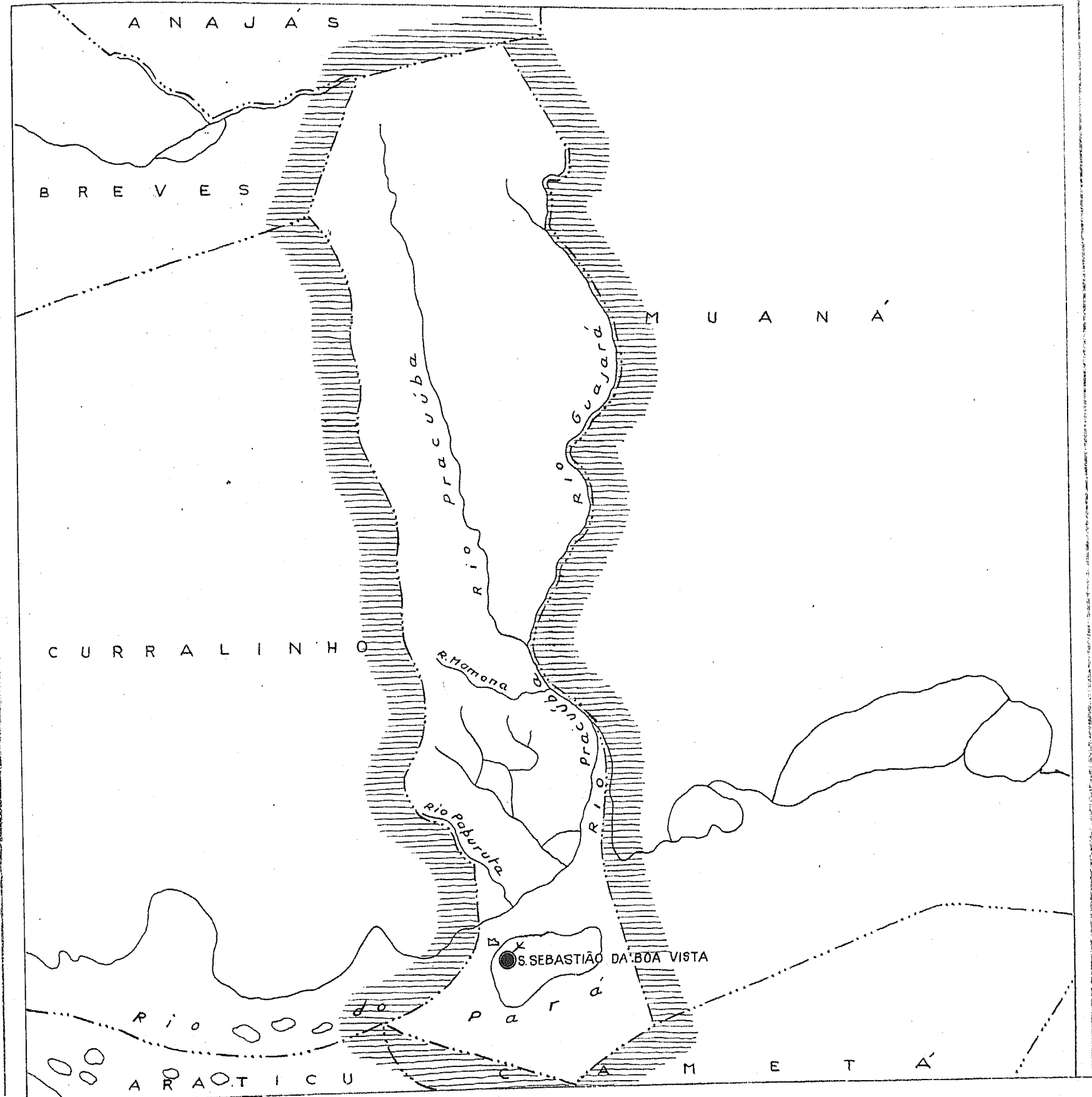
**CARTOGRAMA dos TRANSPORTES E COMUNICAÇÕES**

MUNICÍPIO DE SÃO CAETANO DE ODIVELAS | ESCALA GRÁFICA  
 ESTADO DO PARÁ | 0 5K

INFORMAÇÕES DO MUNICÍPIO		COMPLEMENTARES DA SEDE MUNICIPAL	
População..... [ ]	Área em Ks. <sup>2</sup> 1944-48 [ 463 ]	População..... [ ]	Latitude..... S. [ 0° 44' 58" 2 ]
Densidade..... [ ]	Ponto culminante..... [ ]	Longitude W.G. .... [ 48° 01' 11" 7 ]	Altitude..... [ 4 ]

ORGANIZADO E EXECUTADO EM DEZEMBRO DE 1947 PELO INSTITUTO CARTOGRAFICO CANABRAVA BARREIROS






**CONVENÇÕES**

- CIDADE (C) VILA (V) Povoado (P) Estação (E)
- Com agência postal.....
- " agência postal-telegráfica.....
- " serviço rádio-telegráfico.....
- " serviço telegráfico de ferrovias.....
- Rêde telegráfica.....
- Rêde telefônica.....
- Ferrovias: Rodovias:
- Bitola larga..... Federal.....
- " corrente..... Estadual.....
- " estreita..... Municipal.....
- Rio e trecho navegável.....
- Pôrto para grandes embarcações.....
- " " pequenas embarcações.....
- Oceano, lago, lagoa e açude.....
- Aeroporto..... Linha aérea regular.....
- Campo de pouso..... Correio Aéreo Militar.....
- Limites:
- Internacional..... Intermunicipal.....
- Interestadual..... Interdistrital.....
- Estrada carroçável.....

**CARTOGRAMA DOS TRANSPORTES E COMUNICAÇÕES**

MUNICÍPIO DE SÃO SEBASTIÃO DA BOA VISTA

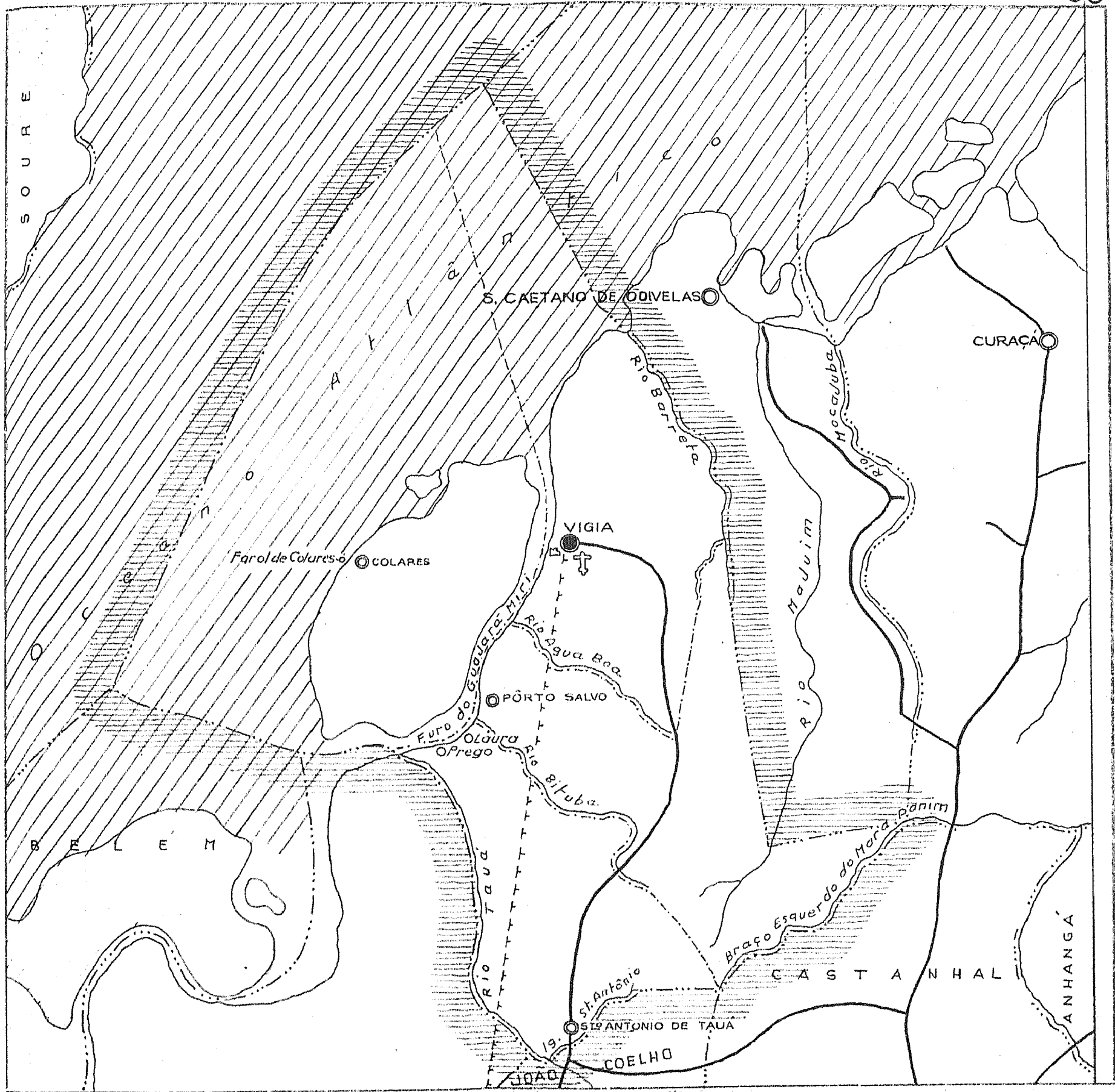
ESTADO DO PARÁ



INFORMAÇÕES DO MUNICÍPIO	COMPLEMENTARES DA SEDE MUNICIPAL
População..... [ ]	População..... [ ]
Área em Ks <sup>2</sup> . 1944-48 [ 1278	Latitude S..... [ 1° 40' 00" 0
Densidade..... [ ]	Longitude W.G..... [ 49° 31' 05" 0
Ponto culminante..... [ ]	Altitude..... [ ]

ORGANIZADO E EXECUTADO EM DEZEMBRO DE 1947 PELO INSTITUTO CARTOGRAFICO CANABRAVA BARREIROS.






**CONVENÇÕES**

- |                                  |           |      |   |                       |   |         |   |
|----------------------------------|-----------|------|---|-----------------------|---|---------|---|
| CIDADE                           | ●         | VILA | ⊙ | Povoado               | ○ | Estação | ◻ |
| Com agência postal               | ●         | ⊙    | ○ | ◻                     | ● | ⊙       | ○ |
| agência postal-telegráfica       | ●         | ⊙    | ○ | ◻                     | ● | ⊙       | ○ |
| serviço rádio-telegráfico        | ●         | ⊙    | ○ | ◻                     | ● | ⊙       | ○ |
| serviço telegráfico de ferrovias | ●         | ⊙    | ○ | ◻                     | ● | ⊙       | ○ |
| Rede telegráfica                 | + + + + + |      |   |                       |   |         |   |
| Rede telefônica                  | — — — — — |      |   |                       |   |         |   |
| Ferrovias:                       | Rodovias: |      |   |                       |   |         |   |
| Bitola larga                     | — — — — — |      |   | Federal               |   |         |   |
| corrente                         | — — — — — |      |   | Estadual              |   |         |   |
| estreita                         | — — — — — |      |   | Municipal             |   |         |   |
| Rio e trecho navegavel           | ~~~~~     |      |   |                       |   |         |   |
| Porto para grandes embarcações   | ■         |      |   |                       |   |         |   |
| pequenas embarcações             | ■         |      |   |                       |   |         |   |
| Oceano, lago, lagoa e açude      | ~~~~~     |      |   |                       |   |         |   |
| Aeroporto                        | ✈         |      |   | Linha aérea regular   |   |         |   |
| Campo de pouso                   | ✈         |      |   | Correio Aéreo Militar |   |         |   |
| Limites:                         |           |      |   |                       |   |         |   |
| Internacional                    | - - - - - |      |   | Intermunicipal        |   |         |   |
| Interestadual                    | - - - - - |      |   | Interdistrital        |   |         |   |
| Estrada carroçavel               | - - - - - |      |   |                       |   |         |   |

**CARTOGRAMA DOS TRANSPORTES E COMUNICAÇÕES**

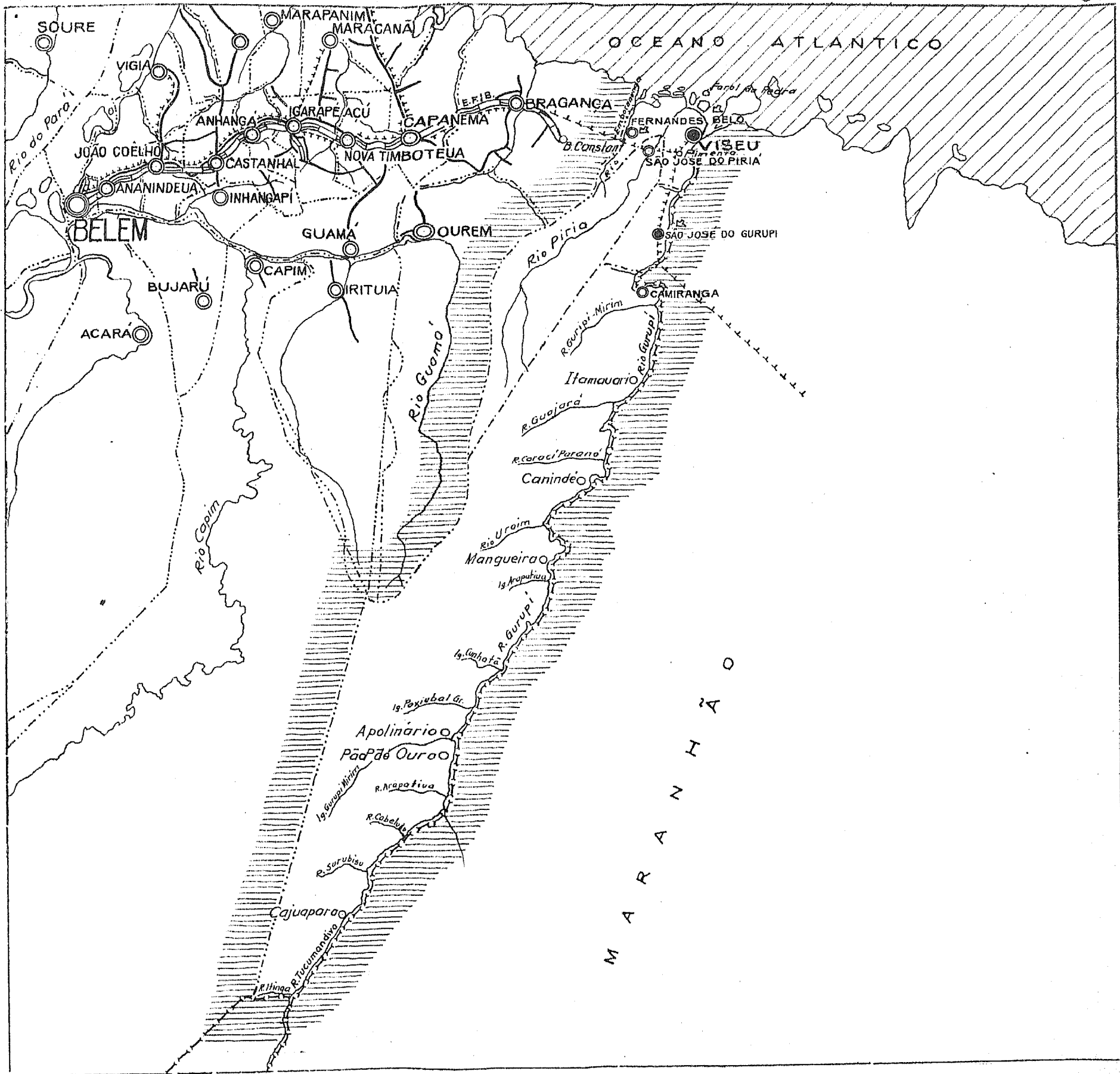
MUNICÍPIO DE VIGIA  
ESTADO DO PARÁ



INFORMAÇÕES DO MUNICÍPIO	COMPLEMENTARES DA SEDE MUNICIPAL
População	População
Área em K <sup>2</sup> . 1944-48	Latitude
Densidade	Longitude W.G.
Ponto culminante	Altitude

ORGANIZADO E EXECUTADO EM DEZEMBRO DE 1947 PELO INSTITUTO CARTOGRAFICO CANABRAVA BARREIROS

RUA SENADOR DANTAS, 15-6º ANDAR - TELEFONE 42-6263 - RIO DE JANEIRO



**CONVENÇÕES**

- CIDADE (C) VILA (O) Populado (o) Estação (•)
- Com agência postal.....
- " agência postal-telegráfica.....
- " serviço rádio-telegráfico.....
- " serviço telegráfico de ferrovias.....
- Rêde telegráfica.....
- Rêde telefônica.....
- Ferrovias:
- Bitola larga.....
- " corrente.....
- " estreita.....
- Rodovias:
- Federal.....
- Estadual.....
- Municipal.....
- Rio e trecho navegável.....
- Pôrto para grandes embarcações.....
- " " pequenas embarcações.....
- Oceano, lago, lagoa e açude.....
- Aeroporto.....
- Campo de pouso.....
- Linhas aéreas:
- Linha aérea regular.....
- Correio Aéreo Militar.....
- Limites:
- Internacional.....
- Interestadual.....
- Intermunicipal.....
- Interdistrital.....
- Estroada carroçavel.....

**CARTOGRAMA DOS TRANSPORTES E COMUNICAÇÕES**

MUNICÍPIO DE VISEU  
ESTADO DE PARÁ



INFORMAÇÕES DO MUNICÍPIO		COMPLEMENTARES DA SEDE MUNICIPAL	
População.....	16 737	População.....	16 737
Área em Ks <sup>2</sup> 1944-48.....	16 737	Latitude..... S.....	1° 12' 34", 7
Densidade.....		Longitude W.G.....	46° 08' 17", 5
Ponto culminante.....		Altitude.....	8

ORGANIZADO E EXECUTADO EM DEZEMBRO DE 1947 PELO INSTITUTO CARTOGRAFICO CANABRAVA BARREIROS