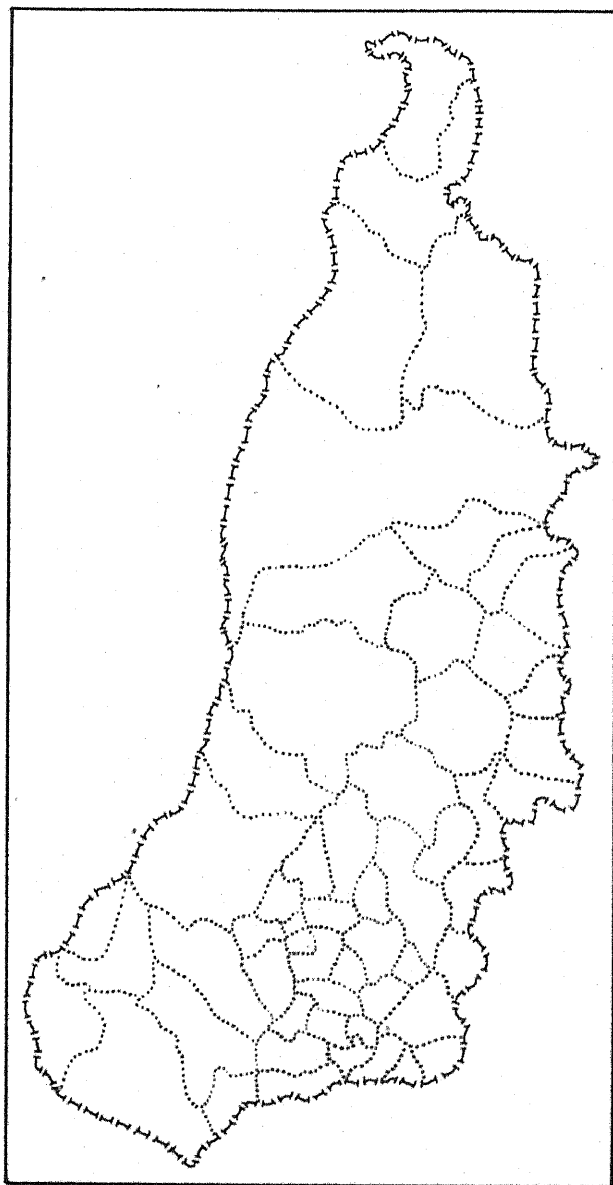


ESTADO DE GOIÁS

CARTOGRAMAS MUNICIPAIS DOS TRANSPORTES E COMUNICAÇÕES 1947



DOCUMENTAÇÃO

- A-Localização das cidades, vilas e povoados. Hidrografia, rodovias, ferrovias, etc... { Folhas preparatórias da Carta Geral do Brasil, em execução no Conselho Nacional de Geografia - ARAGUAIA, TERESINA, TOCANTINS, S. FRANCISCO NO, GOIÁS, GOIÂNIA NE e cartas gerais e regionais.
- B-Divisão intermunicipal e distrital { De acordo com Decreto-Lei Estadual nº 8305, de 31 de Dezembro de 1943
- C-Correios e Telégrafos { "Relação das agências postais e postais-telegráficas-1947," do D.C.T.
- D-Portos e navegação { "Relação dos Portos organizados ou não," do I.B.G.E. Cartas e Informações gerais do Dep. Nac. de Portos, Rios e Canais.
- E-Aeropostos { "Relação dos Aeropostos e Campos de Pouso," do I.B.G.E.
- F-Linhas Aéreas Comerciais e Postais { "Carta das Linhas Aéreas Comerciais do Brasil" 1946, do D.A.C. "Carta das Linhas Postais Aéreas" 1946, do D.C.T.
- G-Informações gerais { "Mapas Municipais executados em observância ao Decreto-Lei Federal nº 311 de 2 de Março de 1938," devidamente atualizados.



912.8171
759



CONVENÇÕES

- | | | | |
|---|----------------------------|---------------|----------------|
| CIDADE (●) | VILA (○) | Povoado (◦) | Estação (□) |
| Com agência postal..... | | | |
| " agência postal-telegráfica..... | | | |
| " serviço rádio-telegráfico..... | | | |
| " serviço telegráfico de ferrovias..... | | | |
| Rede telegráfica..... | | | |
| Rede telefônica..... | | | |
| Ferrovias: | | Rodovias: | |
| Bitola larga..... | Federal..... | Estadual..... | Municipal..... |
| " corrente..... | | | |
| " estreita..... | | | |
| Rio e trecho navegável..... | | | |
| Porto para grandes embarcações..... | | | |
| " " pequenas embarcações..... | | | |
| Oceano, lago, lagoa e açude..... | | | |
| Aeroporto..... | Linha aérea regular..... | | |
| Campo de pouso..... | Correio Aéreo Militar..... | | |
| Limites: | | | |
| Internacional..... | Intermunicipal..... | | |
| Interestadual..... | Interdistrital..... | | |
| Estrada carroçavel..... | | | |

CARTOGRAMA DOS TRANSPORTES E COMUNICAÇÕES

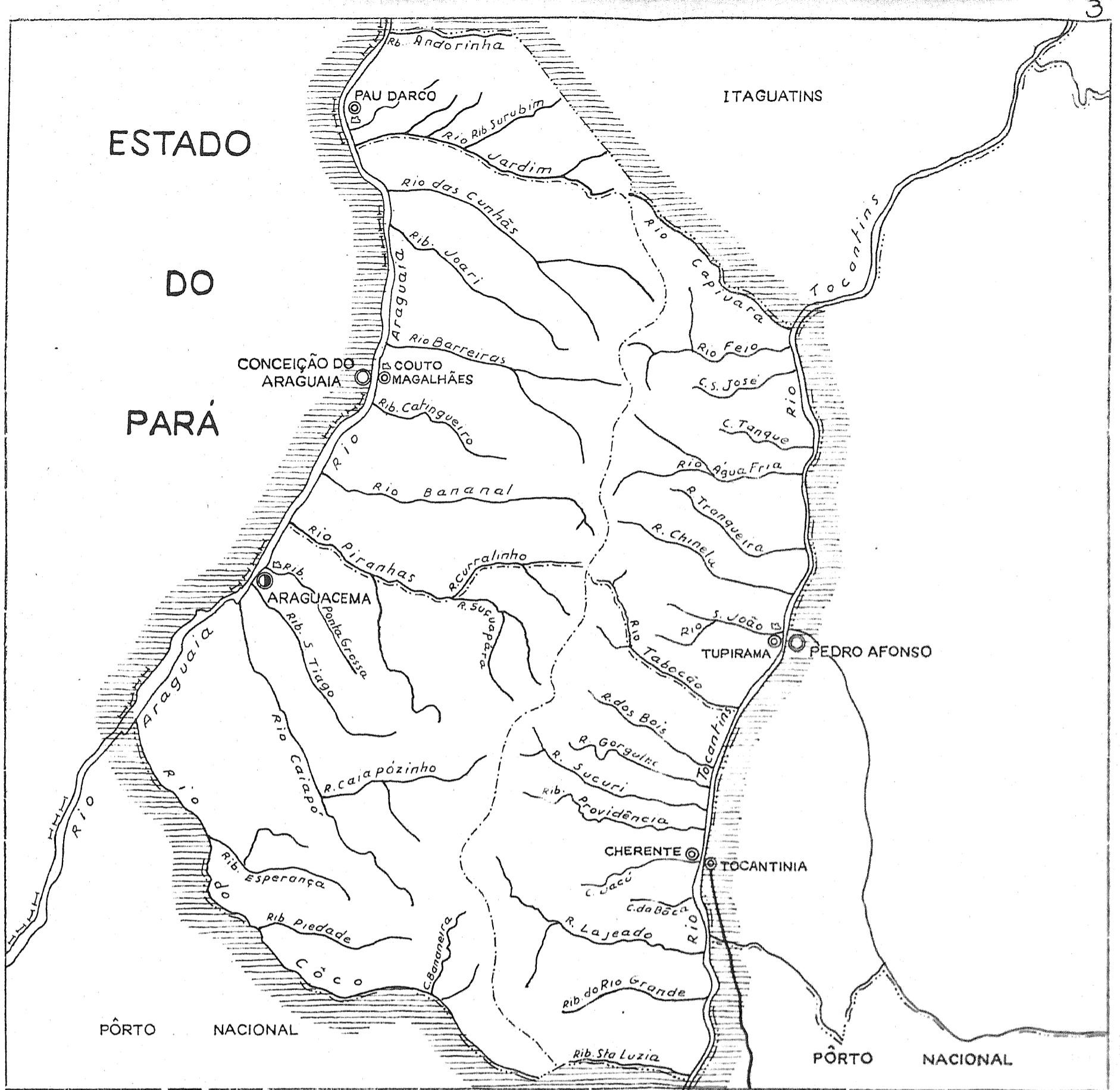
MUNICÍPIO DE ANÁPOLIS
ESTADO DE GOIÁS



INFORMAÇÕES DO MUNICÍPIO **COMPLEMENTARES DA SEDE MUNICIPAL**

População.....	População.....
Área em Ks ² . 1944-48 : 2.541	Latitude S..... [16° 19' 30", 5
Densidade.....	Longitude W.G. [48° 58' 02", 5
Ponto culminante.....	Altitude..... [935 m.

ORGANIZADO E EXECUTADO EM DEZEMBRO DE 1947 PELO INSTITUTO CARTOGRAFICO CANABRAVA BARREIROS




CONVENÇÕES

CIDADE (Circulo com ponto central)	VILA (Circulo com ponto central)	Popoado (Circulo com ponto central)	Estação (Retângulo com ponto central)
Com agência postal.....
" agência postal-telegráfica.....
" serviço rádio-telegráfico.....
" serviço telegráfico de ferrovias.....
Rêde telegráfica.....
Rêde telefônica.....
Ferrovias:	Rodovias:		
Bitola larga.....	Federal.....		
" corrente.....	Estadual.....		
" estreita.....	Municipal.....		
Rio e trecho navegavel.....			
Pôrto para grandes embarcações.....			
" " pequenas embarcações.....			
Oceano, lago, lagoa e açude.....			
Aeroporto.....	Linha aérea regular.....		
Campo de pouso.....	Correio Aéreo Militar.....		
Limites:			
Internacional.....	Intermunicipal.....		
Interestadual.....	Interdistrital.....		
Estrada carroçavel.....			

CARTOGRAMA dos TRANSPORTES E COMUNICAÇÕES

MUNICÍPIO DE ARAGUACEMA
ESTADO DE GOIÁS



INFORMAÇÕES DO MUNICÍPIO

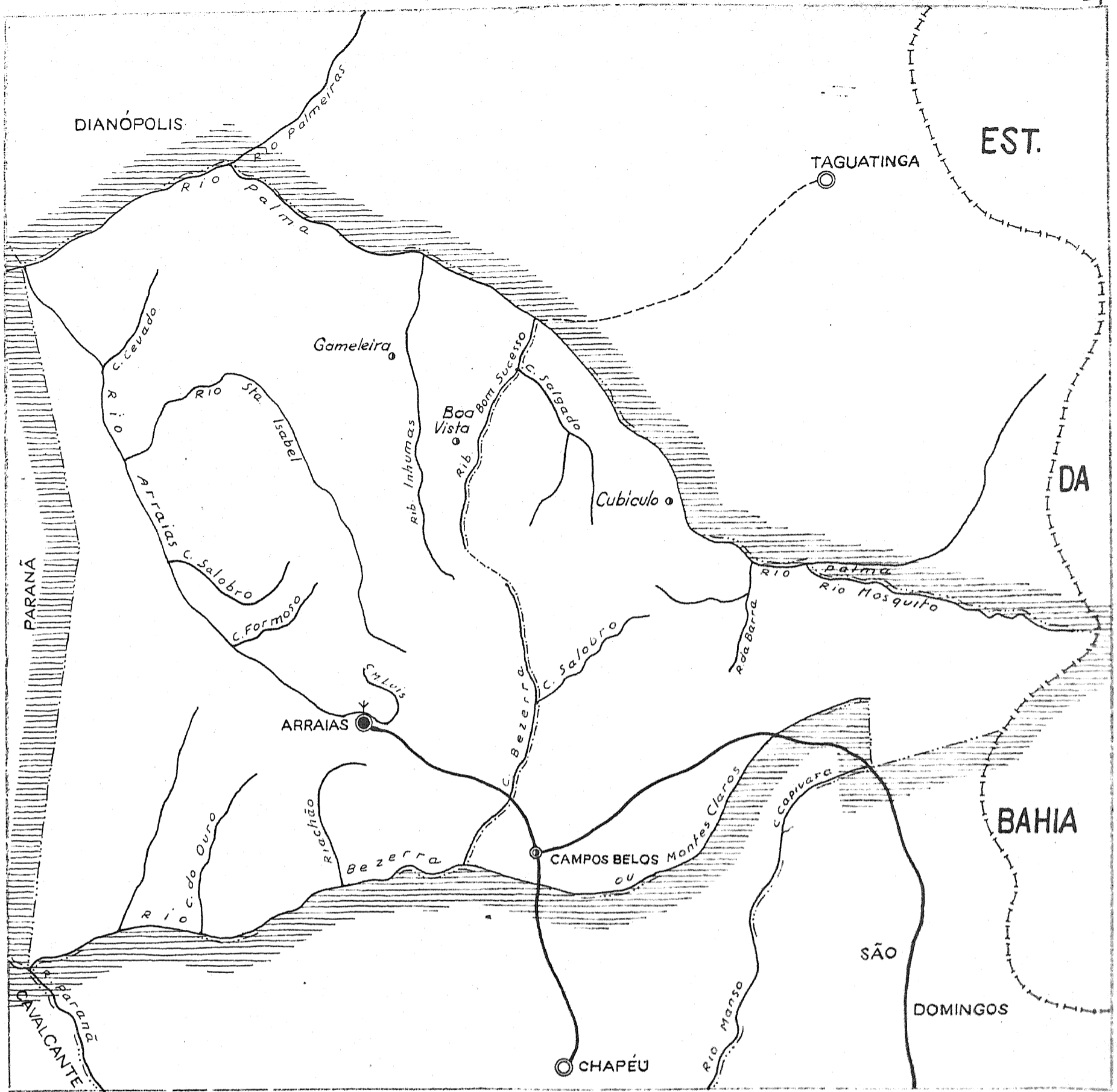
População.....
Área em Ks ² 1944-48.....	36849
Densidade.....
Ponto culminante.....

COMPLEMENTARES DA SEDE MUNICIPAL

População.....
Latitude S.....	8° 28' 18" 0
Longitude W.G.....	49° 35' 00" 0
Altitude.....	140 m

ORGANIZADO E EXECUTADO EM DEZEMBRO DE 1947 PELO INSTITUTO CARTOGRAFICO CANABRAVA BARREIROS

RUA SENADOR DANTAS, 15 - 62 ANDAR - TELEFONE 42-6283 - RIO DE JANEIRO

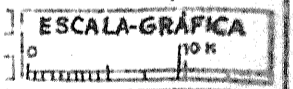


CONVENÇÕES

CIDADE	⊙	VILA	⊙	Povoado	⊙	Estação	⊙
Com agência postal	⊙		⊙		⊙		⊙
" agência postal-telegráfica	⊙		⊙		⊙		⊙
" serviço rádio-telegrfico	⊙		⊙		⊙		⊙
" serviço telegrfico de ferrovias	⊙		⊙		⊙		⊙
Rde telegrfica	+++++						
Rde telefnica	-----						
Ferrovias:							
Bitola larga	=====			Rodovias:			
" corrente	=====			Federal	=====		
" estreita	=====			Estadual	=====		
	=====			Municipal	=====		
Rio e trecho navegavel	~~~~~						
Prto para grandes embarcaes	⊙						
" " pequenas embarcaes	⊙						
Oceano, lago, lagoa e acude	~~~~~						
Aeroporto	✈			Linha area regular	✈		
Campo de pouso	✈			Correio Areo Militar	✈		
Limites:							
Internacional	-x-x-x-x-			Intermunicipal	-----		
Interestadual	-x-x-x-x-			Interdistrital	-----		
Estrada carroavel	-----						

CARTOGRAMA DOS TRANSPORTES E COMUNICAÇÕES

MUNICPIO DE ARRAIAS
ESTADO DE GOIS



INFORMAÇÕES DO MUNICPIO

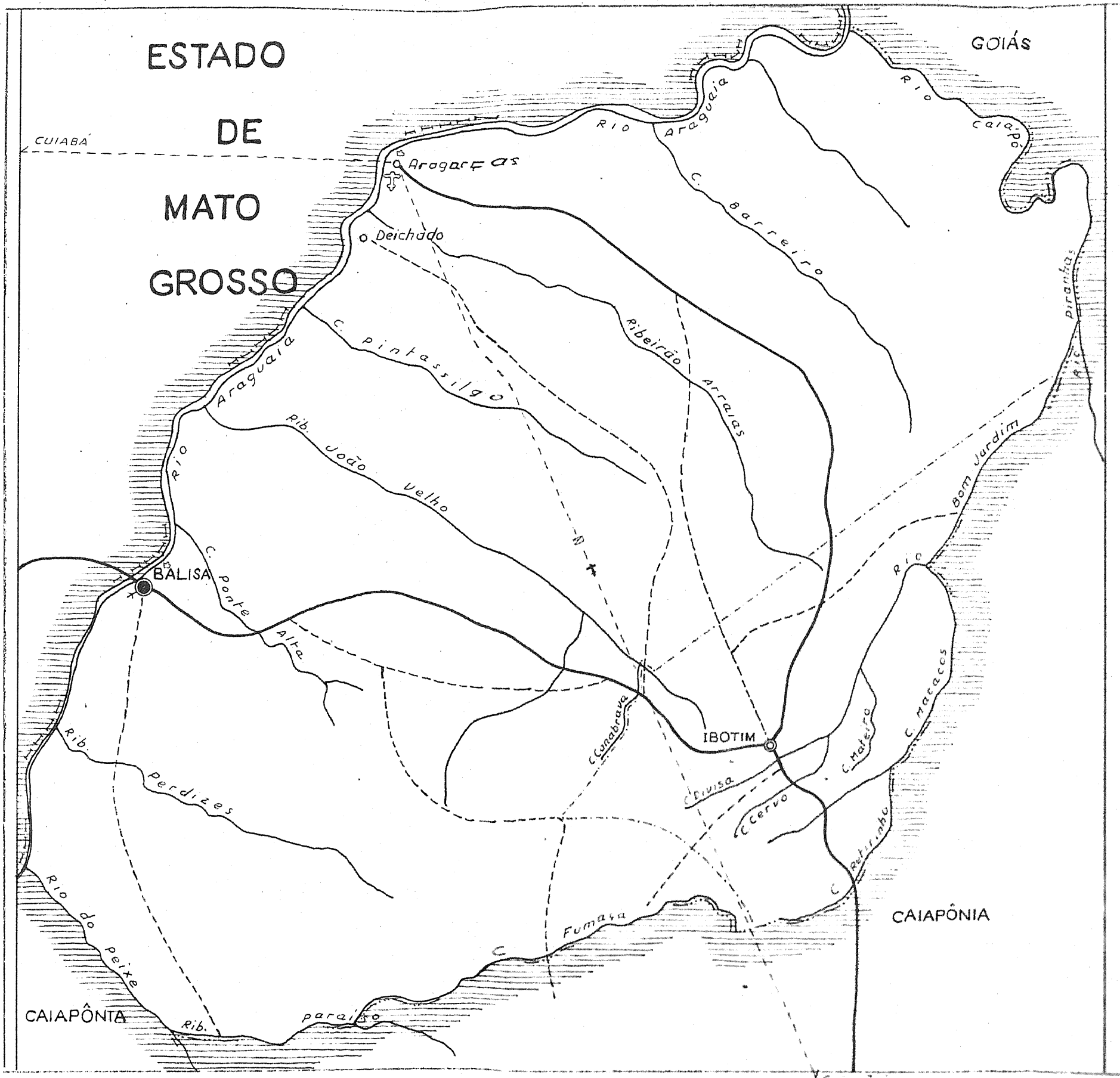
Populaes	[]
rea em Ks ²	1944-48	[
Densidade		[
Ponto culminante		[

COMPLEMENTARES DA SEDE MUNICIPAL

Populaes	[]	
Latitude S.	[12° 55' 57", 5]
Longitude W.G.	[46° 56' 23", 6]
Altitude	[489 m.]

ORGANIZADO E EXECUTADO EM DEZEMBRO DE 1947 PELO INSTITUTO CARTOGRAFICO CANABRAVA BARREIROS

RUA SENADOR DANTAS, 18-6 ANDAR - TELEFONE 42-6263 - RIO DE JANEIRO



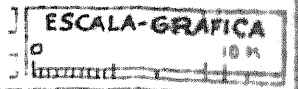
CONVENÇÕES

CIDADE	●	VILA	○	Povoado	◦	Estação	+
Com agência postal	○	agência postal-telegráfica	○	serviço rádio-telegráfico	○	serviço telegráfico de ferrovias	○
Rêde telegráfica	-----						
Rêde telefônica	-----						
Ferrovias:	Rodovias:						
Bitola larga	=====	Federal	-----	Estadual	=====	Municipal	-----
" corrente	=====	" estreita	=====	Rio e trecho navegavel	~~~~~		
Pôrto para grandes embarcações	+	" " pequenas embarcações	+	Oceano, lago, lagoa e açude	~~~~~		
Aeroporto	+	Linha aérea regular	+	Campos de pouso	+		
Carreio Aéreo Militar	+						
Limites:	-----						
Internacional	-----	Intermunicipal	-----	Interestadual	-----	Interdistrital	-----
Estrada carroçavel	-----						

CARTOGRAMA DOS TRANSPORTES E COMUNICAÇÕES

MUNICÍPIO DE BALISA

ESTADO DE GOIÁS

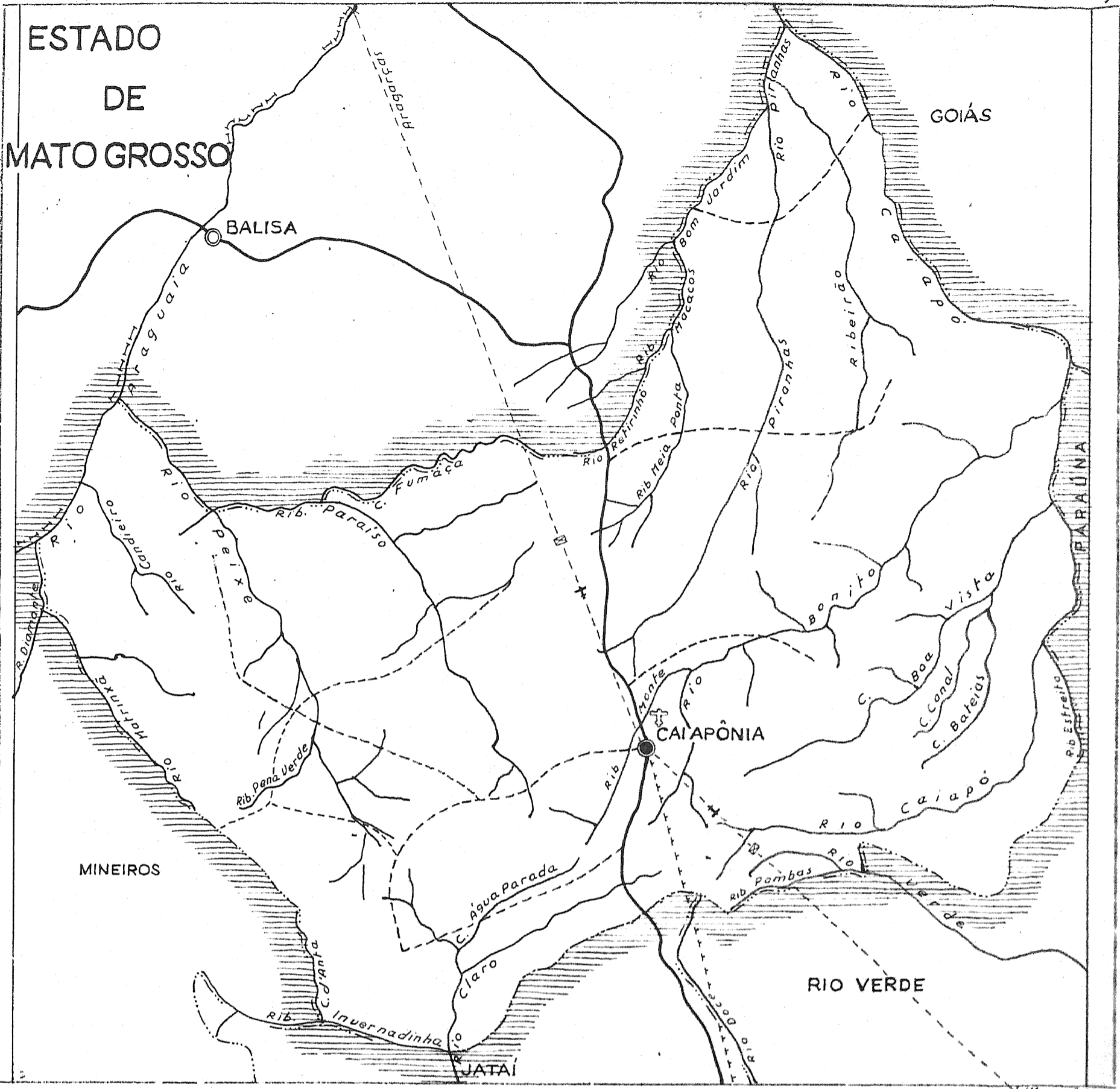


INFORMAÇÕES DO MUNICÍPIO		COMPLEMENTARES DA SEDE MUNICIPAL	
População	População
Área em Ks ² 1944-48	5766	Latitude	16° 12' 00" O
Densidade	Longitude W.G.	52° 26' 20" O
Ponto culminante	Altitude	360 m

ORGANIZADO E EXECUTADO EM DEZEMBRO DE 1947 PELO INSTITUTO CARTOGRAFICO CANABRAVA BARREIROS
 RUA SENADOR DANTAS, 15 - 6º ANDAR - TELEFONE 42-6263 - RIO DE JANEIRO

ESTADO DE MATO GROSSO

GOIÁS

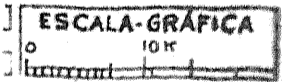


CONVENÇÕES

CIDADE	⊙	VILA	⊙	Povoado	○	Estação	•	
Com agência postal	⊙	Com agência postal-telegráfica	⊙	Com serviço rádio-telegráfico	⊙	Com serviço telegráfico de ferrovias	⊙	
Rede telegráfica	- - - - -						Rede telefônica	- - - - -
Ferrovias:							Rodovias:	
Brtola larga	= = = = =						Federal	- - - - -
" corrente	= = = = =						Estadual	- - - - -
" estreita	= = = = =						Municipal	- - - - -
Rio e trecho navegavel	~~~~~							
Porto para grandes embarcações	⊠							
" " pequenas embarcações	⊠							
Oceano, lago, lagoa e açude	⊠							
Aeroporto	✈						Linha aérea regular	- - - - -
Campo de pouso	✈						Correio Aéreo Militar	- - - - -
Limites:								
Internacional	- - - - -						Intermunicipal	- - - - -
Interestadual	- - - - -						Interdistrital	- - - - -
Estrada carroçavel	- - - - -							

CARTOGRAMA DOS TRANSPORTES E COMUNICAÇÕES

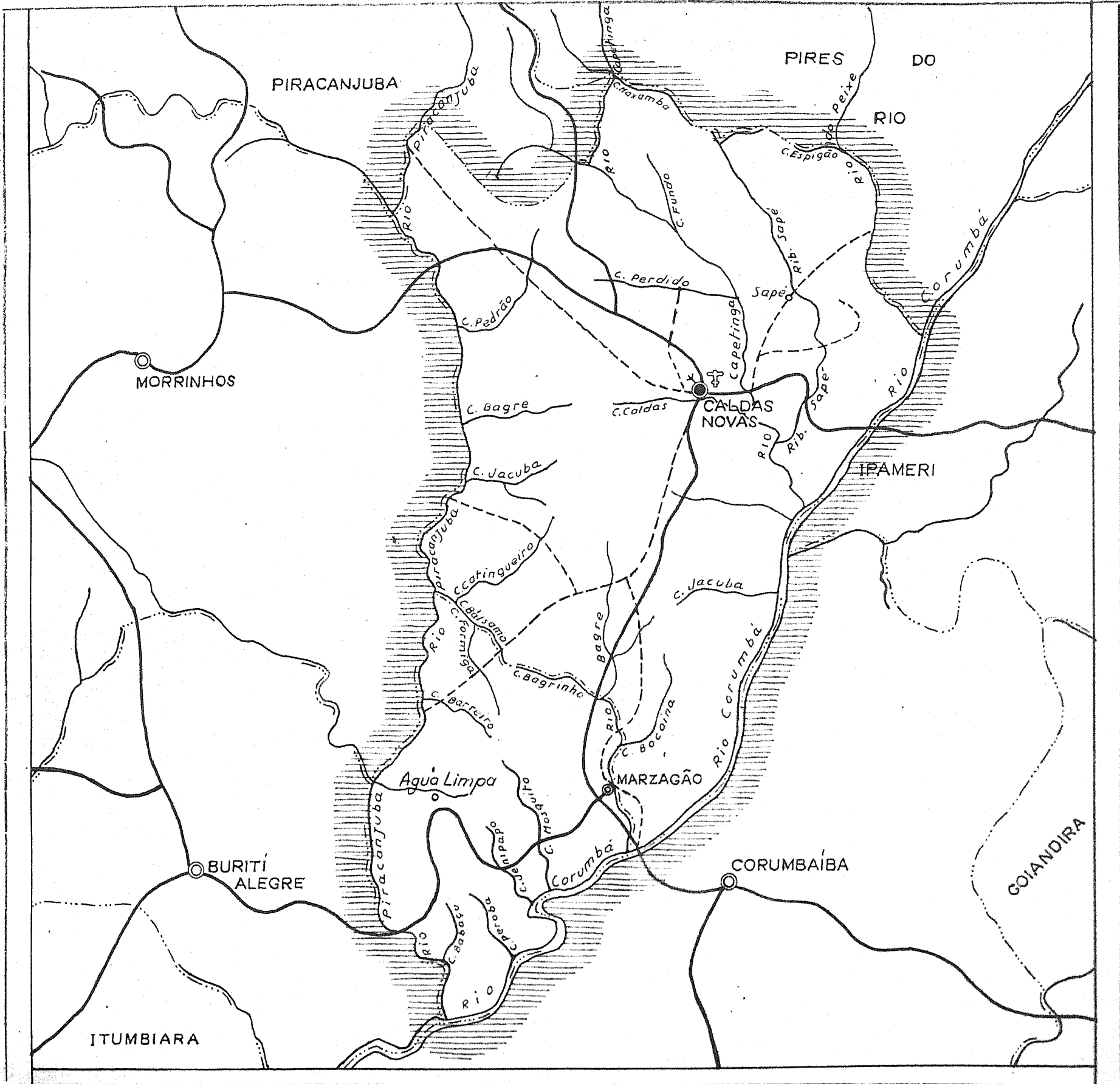
MUNICÍPIO DE CAIAPÔNIA
ESTADO DE GOIÁS



INFORMAÇÕES DO MUNICÍPIO		COMPLEMENTARES DA SEDE MUNICIPAL	
População []	População []
Área em Ks²	1944-48 []	Latitude [] 16° 57' 09" . 4
Densidade []	Longitude W.G. [] 51° 48' 43" . 8
Ponto culminante []	Altitude [] 735 m.

ORGANIZADO E EXECUTADO EM DEZEMBRO DE 1947 PELO INSTITUTO CARTOGRAFICO CANABRAVA BARREIROS

RUA SENADOR DANTAS, 15 - 6º ANDAR - TELEFONE 42-6263 - RIO DE JANEIRO



CONVENÇÕES

CIDADE	VILA	Povoado	
Com agência postal			
" agência postal-telegráfica			
" serviço rádio-telegráfico			
" serviço telegráfico de ferrovias			
Rêde telegráfica			
Rêde telefônica			
Ferrovias:	Rodovias:		
Bitola larga	Federal		
" corrente	Estadual		
" estreita	Municipal		
Rio e trecho navegável			
Pôrto para grandes embarcações			
" " pequenas embarcações			
Oceano, lago, lagoa e açude			
Aeroporto	Linha aérea regular		
Campo de pouso	Correio Aéreo Militar		
Limites:			
Internacional	Intermunicipal		
Interestadual	Interdistrital		
Estrada carroçável			

CARTOGRAMA DOS TRANSPORTES E COMUNICAÇÕES

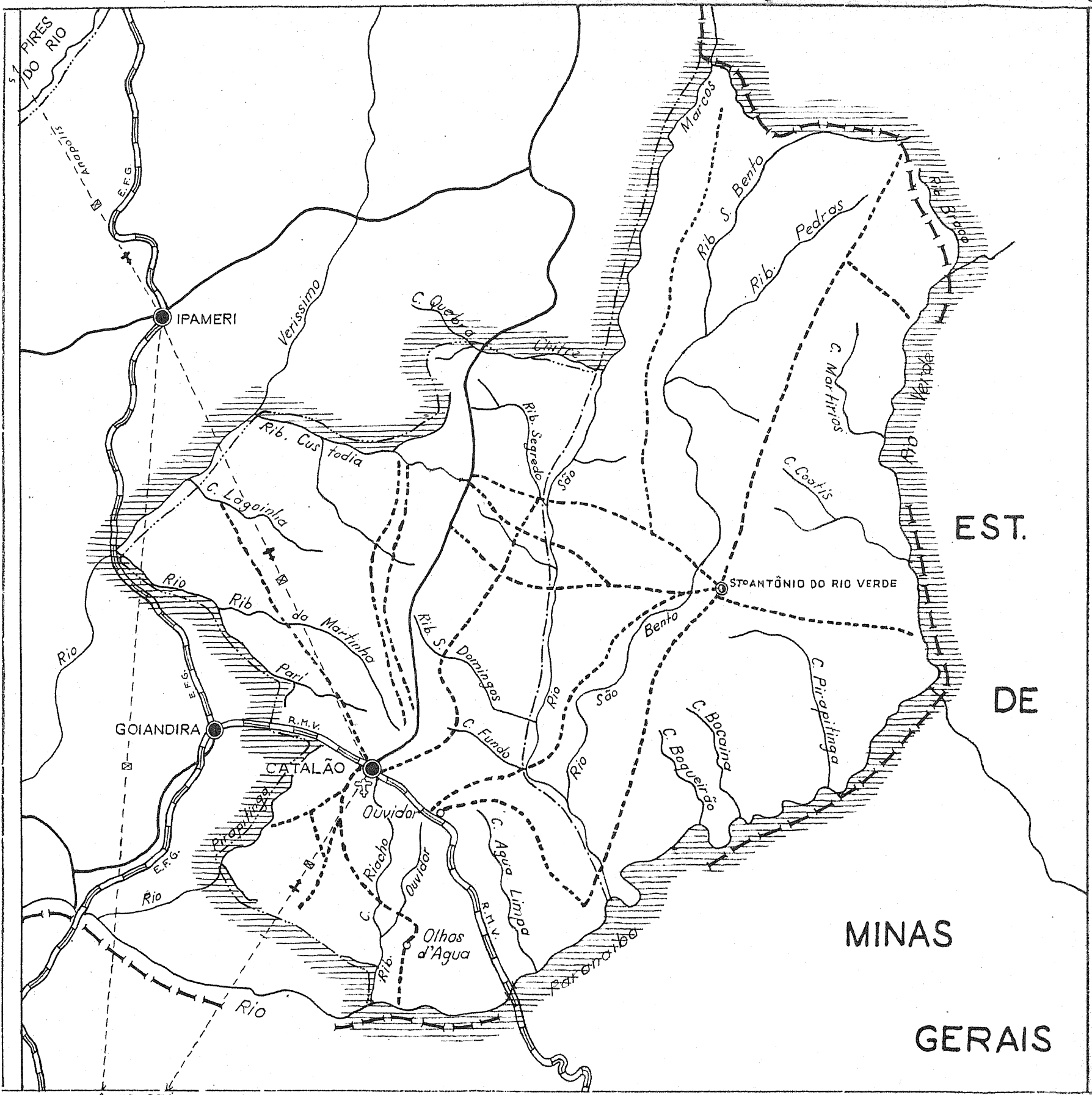
MUNICÍPIO DE CALDAS NOVAS ESTADO DE GOIÁS

ESCALA-GRÁFICA

INFORMAÇÕES DO MUNICÍPIO	COMPLEMENTARES DA SEDE MUNICIPAL
População	População
Área em Ks ² 1944-48 2 406	Latitude 17° 44' 31", 6
Densidade	Longitude W.G. 48° 37' 33", 1
Ponto culminante	Altitude 610

ORGANIZADO E EXECUTADO EM DEZEMBRO DE 1947 PELO INSTITUTO CARTOGRAFICO CANABRAVA BARREIROS

RUA SENADOR DANTAS, 15-6º ANDAR - TELEFONE 42-6263 - RIO DE JANEIRO



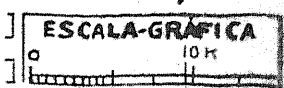
EST.
DE
MINAS
GERAIS

CONVENÇÕES

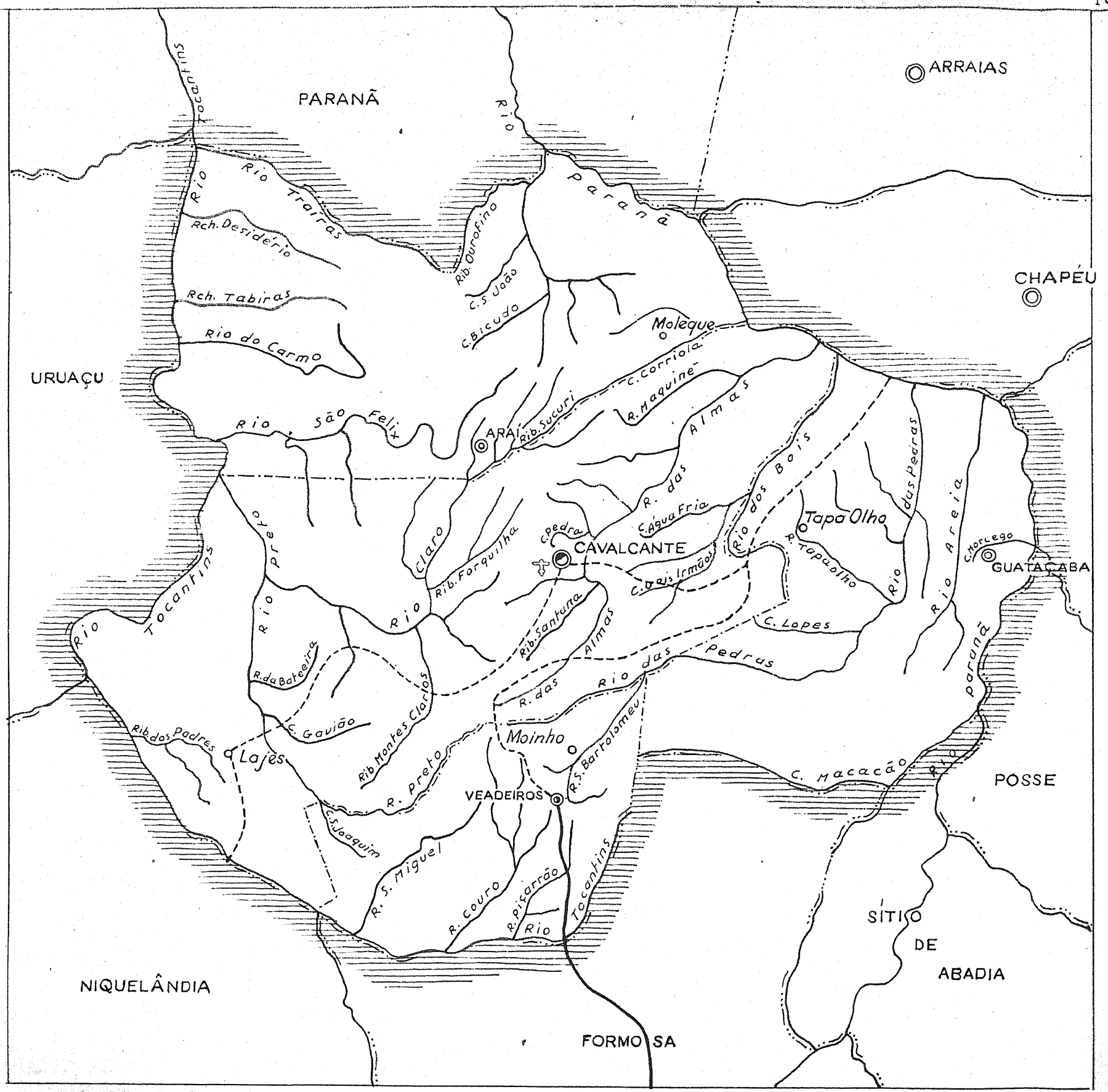
CIDADE	●	VILA	○	Povoado	○	Estação	■
Com agência postal	○	" agência postal-telegráfica	○	" serviço rádio-telegráfico	○	" serviço telegráfico de ferrovias	○
Rêde telegráfica	—	Rêde telefônica	—	Ferrovias:	Rodovias:		
Bitola larga	—	" corrente	—	Bitola estreita	Federal	Estadual	Municipal
Rio e trecho navegavel	—	Pôrto para grandes embarcações	—	" " pequenas embarcações	—	Oceano, lago, lagoa e açude	—
Aeroporto	—	Linha aérea regular	—	Correio Aéreo Militar	—	Limites:	
Campanha de pouso	—	Correio Aéreo Militar	—	Limites:		Internacional	Intermunicipal
Campanha de pouso	—	Correio Aéreo Militar	—	Limites:		Interestadual	Interdistrital
Campanha de pouso	—	Correio Aéreo Militar	—	Limites:		Estrada carroçavel	

CARTOGRAMA DOS TRANSPORTES E COMUNICAÇÕES

MUNICÍPIO DE CATALÃO
ESTADO DE GOIÁS



INFORMAÇÕES DO MUNICÍPIO	COMPLEMENTARES DA SEDE MUNICIPAL
População	População
Área em Ks ² 1944-48	Latitude S
5307	Longitude W. G.
Densidade	Altitude
Ponto culminante	




CONVENÇÕES

- CIDADE (C) VILA (O) Povoado (o) Estação (E)
- Com agência postal..... (C) (O) (o) (E)
- " agência postal-telegráfica..... (C) (O) (o) (E)
- " serviço rádio-telegráfico..... (C) (O) (o) (E)
- " serviço telegráfico de ferrovias..... (C) (O) (o) (E)
- Rêde telegráfica..... (---)
- Rêde telefônica..... (---)
- Ferrovias:
- Bitola larga..... (---) Federal..... (---)
- " corrente..... (---) Estadual..... (---)
- " estreita..... (---) Municipal..... (---)
- Rio e trecho navegavel..... (---)
- Pôrto para grandes embarcações..... (---)
- " " pequenas embarcações..... (---)
- Oceano, lago, lagoa e açude..... (---)
- Aeroporto..... (---) Linha aérea regular..... (---)
- Campo de pouso..... (---) Correio Aéreo Militar..... (---)
- Limites:
- Internacional..... (---) Intermunicipal..... (---)
- Interestadual..... (---) Interdistrital..... (---)
- Estrada carroçavel..... (---)

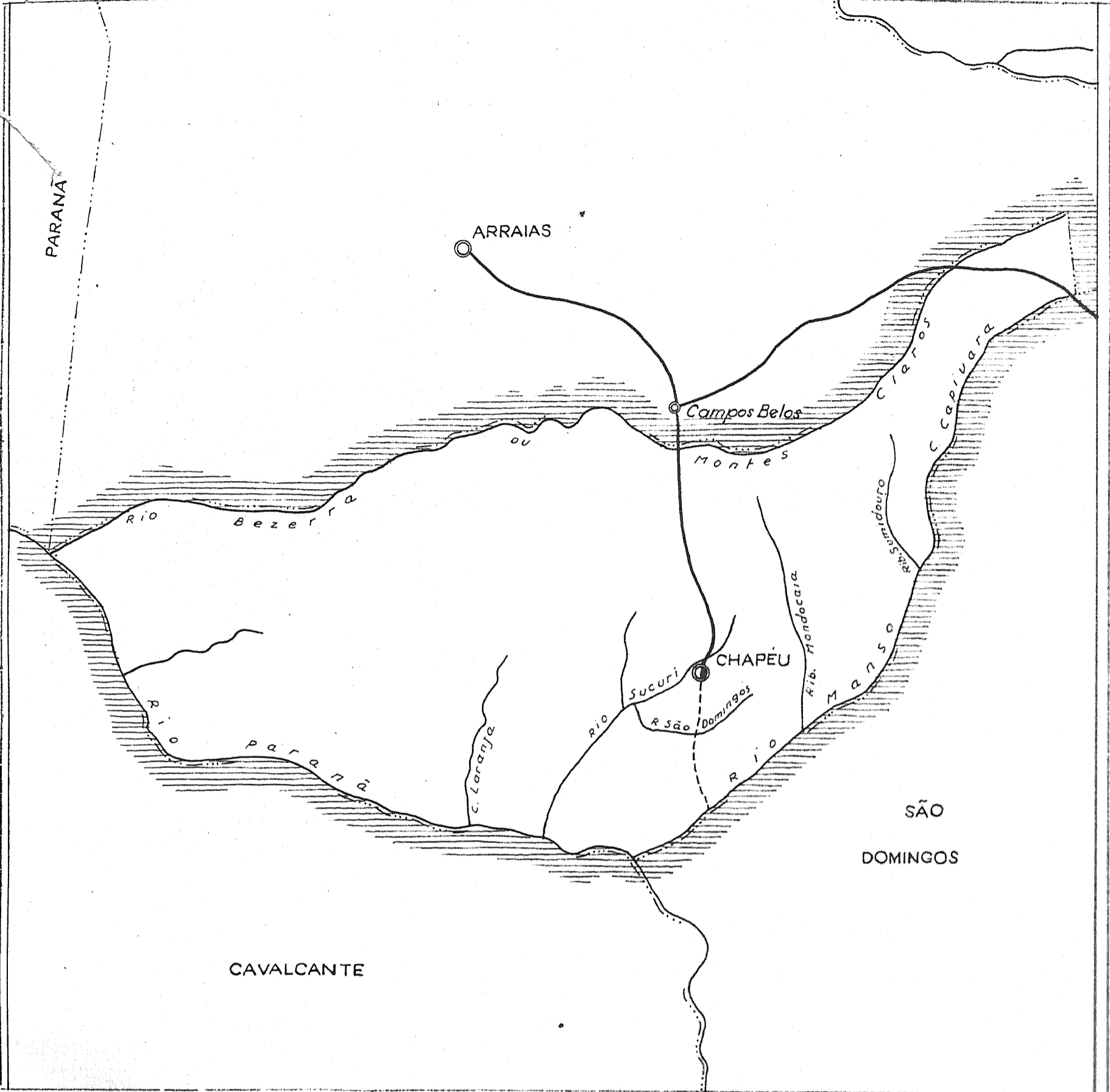
CARTOGRAMA DOS TRANSPORTES E COMUNICAÇÕES

MUNICÍPIO DE CAVALCANTE
ESTADO DE GOIÁS



INFORMAÇÕES DO MUNICÍPIO		COMPLEMENTARES DA SEDE MUNICIPAL	
População.....	[]	População.....	[]
Área em Ks ² 1944-48.....	16442	Latitude..... S.....	13°46' 10",0
Densidade.....	[]	Longitude W.G.....	47°23' 10",0
Ponto culminante.....	[]	Altitude.....	1000

ORGANIZADO E EXECUTADO EM DEZEMBRO DE 1947 PELO INSTITUTO CARTOGRAFICO CANABRAVA BARREIROS




CONVENÇÕES

CIDADE	⊙	VILA	⊙	Povoado	○	Estação	⊙
Com agência postal	⊙		⊙		⊙		⊙
" agência postal-telegráfica	⊙		⊙		⊙		⊙
" serviço rádio-telegráfico	⊙		⊙		⊙		⊙
" serviço telegráfico de ferrovias	⊙		⊙		⊙		⊙
Rêde telegráfica	- - - - -						
Rêde telefônica	- - - - -						
Ferrovias:				Rodovias:			
Bitola larga	=			Federal			
" corrente	=			Estadual			
" estreita	=			Municipal			
Rio e trecho navegável	~ ~ ~ ~ ~						
Pôrto para grandes embarcações	⊙						
" " pequenas embarcações	⊙						
Oceano, lago, lagoa e açude	⊙						
Aeroporto	✈			Linha aérea regular			
Campo de pouso	✈			Correio Aéreo Militar			
Limites:							
Internacional	- x - x - x - x -			Intermunicipal			
Interestadual	- x - x - x - x -			Interdistrital			
Estrada carroçavel	- - - - -						

CARTOGRAMA DOS TRANSPORTES E COMUNICAÇÕES

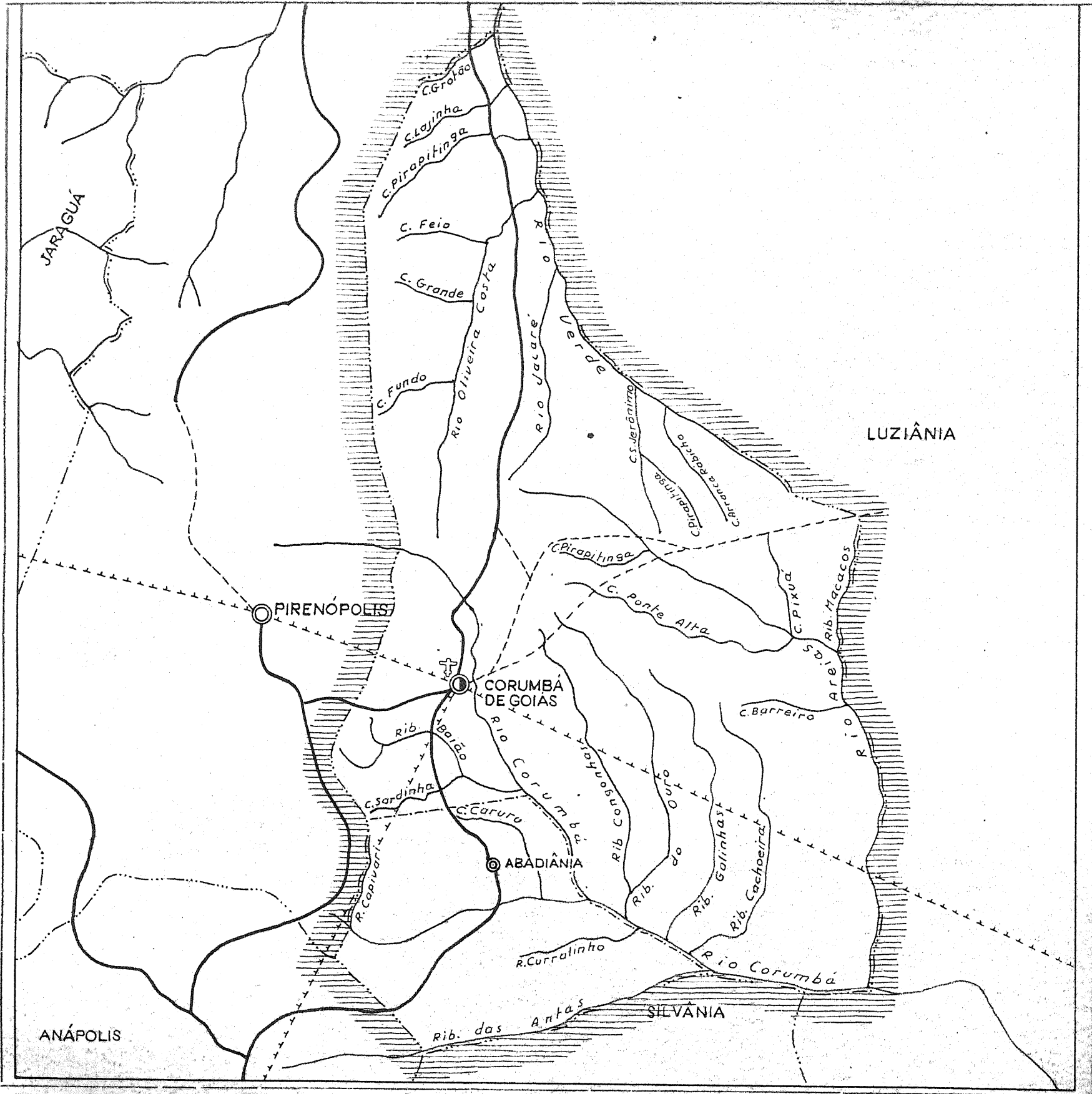
MUNICÍPIO DE CHAPEÚ

ESTADO DE GOIÁS



INFORMAÇÕES DO MUNICÍPIO		COMPLEMENTARES DA SEDE MUNICIPAL	
População	[]	População	[]
Área em Ks² 1944-48	[]	Latitude	[]
Densidade	[]	Longitude W. G.	[]
Ponto culminante	[]	Altitude	[]

ORGANIZADO E EXECUTADO EM DEZEMBRO DE 1947 PELO INSTITUTO CARTOGRAFICO CANABRAVA BARREIROS




CONVENÇÕES

- | | | | |
|---|----------------------------|---------|---------|
| CIDADE | VILA | Povoado | Estação |
| Com agência postal..... | | | |
| " agência postal-telegráfica..... | | | |
| " serviço rádio-telegráfico..... | | | |
| " serviço telegráfico de ferrovias..... | | | |
| Rêde telegráfica..... | | | |
| Rêde telefônica..... | | | |
| Ferrovias: | Rodovias: | | |
| Bitola larga..... | Federal..... | | |
| " corrente..... | Estadual..... | | |
| " estreita..... | Municipal..... | | |
| Rio e trecho navegavel..... | | | |
| Pôrto para grandes embarcações..... | | | |
| " " pequenas embarcações..... | | | |
| Oceano, lago, lagôa e açude..... | | | |
| Aeroporto..... | Linha aérea regular..... | | |
| Campo de pouso..... | Correio Aéreo Militar..... | | |
| Limites: | | | |
| Internacional..... | Intermunicipal..... | | |
| Interestadual..... | Interdistrital..... | | |
| Estrada carroçavel..... | | | |

CARTOGRAMA dos TRANSPORTES E COMUNICAÇÕES

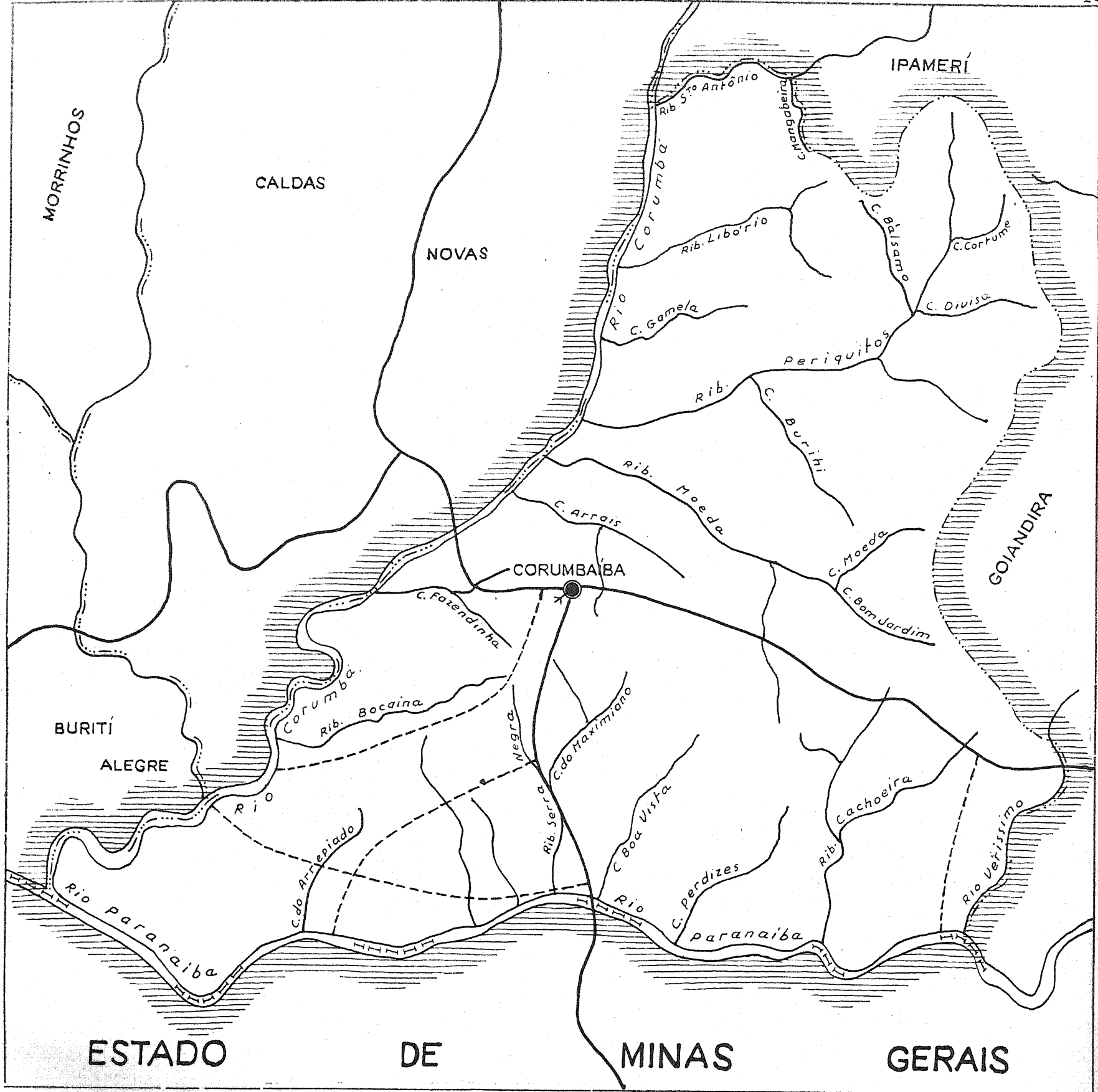
MUNICÍPIO DEL CORUMBÁ DE GOIÁS
ESTADO DEL GOIÁS



INFORMAÇÕES DO MUNICÍPIO **COMPLEMENTARES DA SEDE MUNICIPAL**

População..... [População..... [
Área em Ks ² . 1944-48 [3415	Latitude..... S..... [15°54'45" 0
Densidade..... [Longitude W.G..... [44°48'00" 0
Ponto culminante..... [Altitude..... [933

ORGANIZADO E EXECUTADO EM DEZEMBRO DE 1947 PELO INSTITUTO CARTOGRAFICO CANABRAVA BARREIROS




CONVENÇÕES

CIDADE	●	VILA	⊙	Povoado	○	Estação	⊕
Com agência postal	⊙						
" agência postal-telegráfica	⊙	⊙	⊙	⊙	⊙	⊙	⊙
" serviço rádio-telegráfico	⊙	⊙	⊙	⊙	⊙	⊙	⊙
" serviço telegráfico de ferrovias	⊙	⊙	⊙	⊙	⊙	⊙	⊙
Rêde telegráfica	- - - - -						
Rêde telefônica	- - - - -						
Ferrovias:	Rodovias:						
Bitola larga	Federal			Federal			
" corrente	Estadual			Estadual			
" estreita	Municipal			Municipal			
Rio e trecho navegável	~~~~~						
Pôrto para grandes embarcações	⊕						
" " pequenas embarcações	⊕						
Oceano, lago, lagoa e açude	~~~~~						
Aeroporto	✈						
Campo de pouso	✈						
Limites:							
Internacional	- - - - -			Intermunicipal			
Interestadual	- - - - -			Interdistrital			
Estrada carroçavel	- - - - -						

CARTOGRAMA DOS TRANSPORTES E COMUNICAÇÕES

MUNICÍPIO DE CORUMBAIBA

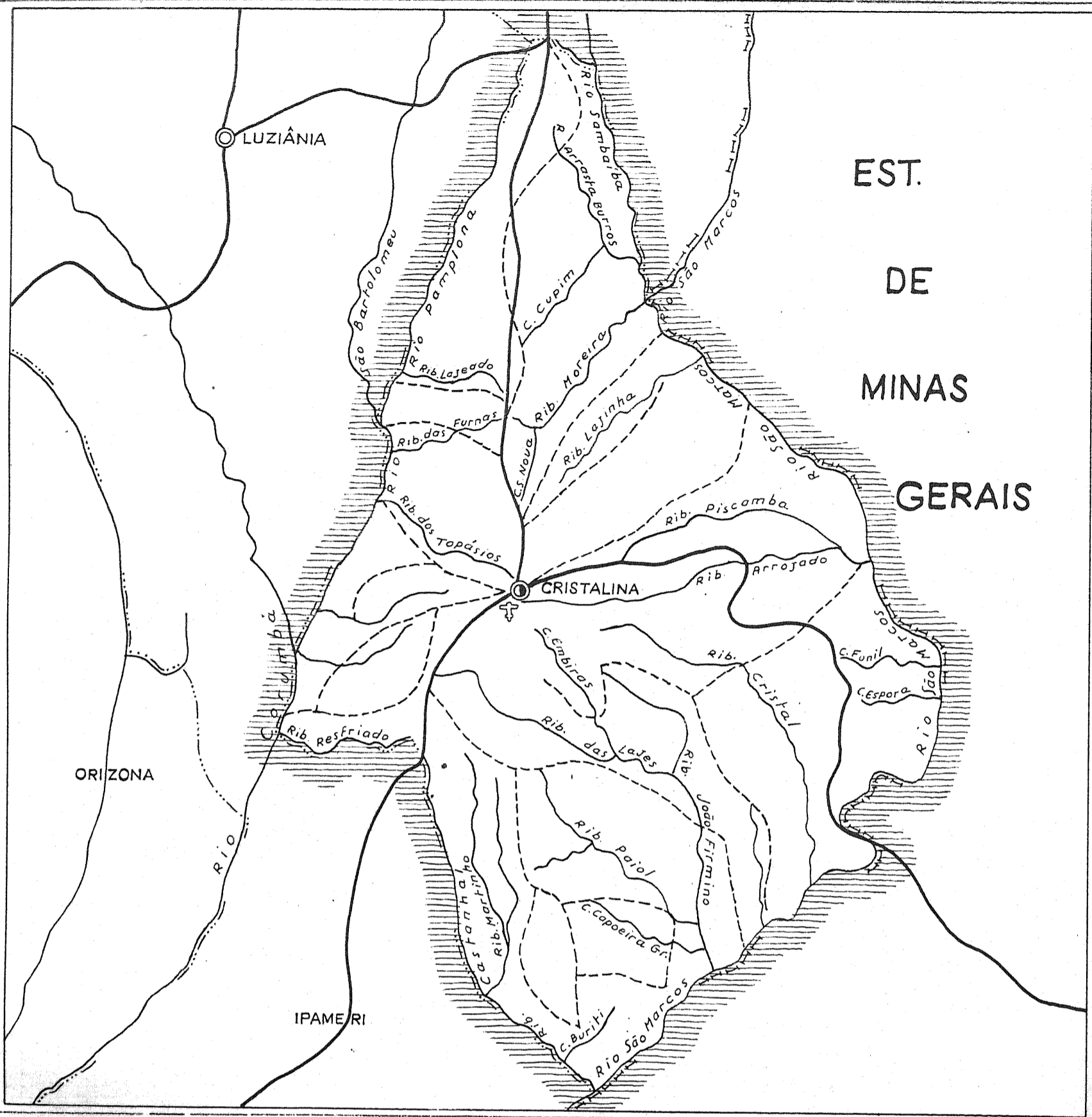
ESTADO DE GOIÁS



INFORMAÇÕES DO MUNICÍPIO	COMPLEMENTARES DA SEDE MUNICIPAL
População	População
Área em Ks ² 1944-48	Latitude
Densidade	Longitude W.G.
Ponto culminante	Altitude

População	2333	População	
Área em Ks ² 1944-48	2333	Latitude	18°08'27", 2
Densidade		Longitude W.G.	48°35'36", 8
Ponto culminante		Altitude	650

ORGANIZADO E EXECUTADO EM DEZEMBRO DE 1947 PELO INSTITUTO CARTOGRAFICO CANABRAVA BARREIROS
RUA SENADOR DANTAS, 15- 6º ANDAR - TELEFONE 42-6263 - RIO DE JANEIRO




CONVENÇÕES

- CIDADE VILA Povoado Estação
- Com agência postal
- " agência postal-telegráfica
- " serviço rádio-telegráfico
- " serviço telegráfico de ferrovias
- Rêde telegráfica
- Rêde telefônica
- Ferrovias: Rodovias:
- Bitola larga Federal
- " corrente Estadual
- " estreita Municipal
- Rio e trecho navegavel
- Pôrto para grandes embarcações
- " " pequenas embarcações
- Oceano, lago, lagoa e açude
- Aeroporto Linha aérea regular
- Campo de pouso Correio Aéreo Militar
- Limites:
- Internacional Intermunicipal
- Interestadual Interdistrital
- Estrada carroçavel

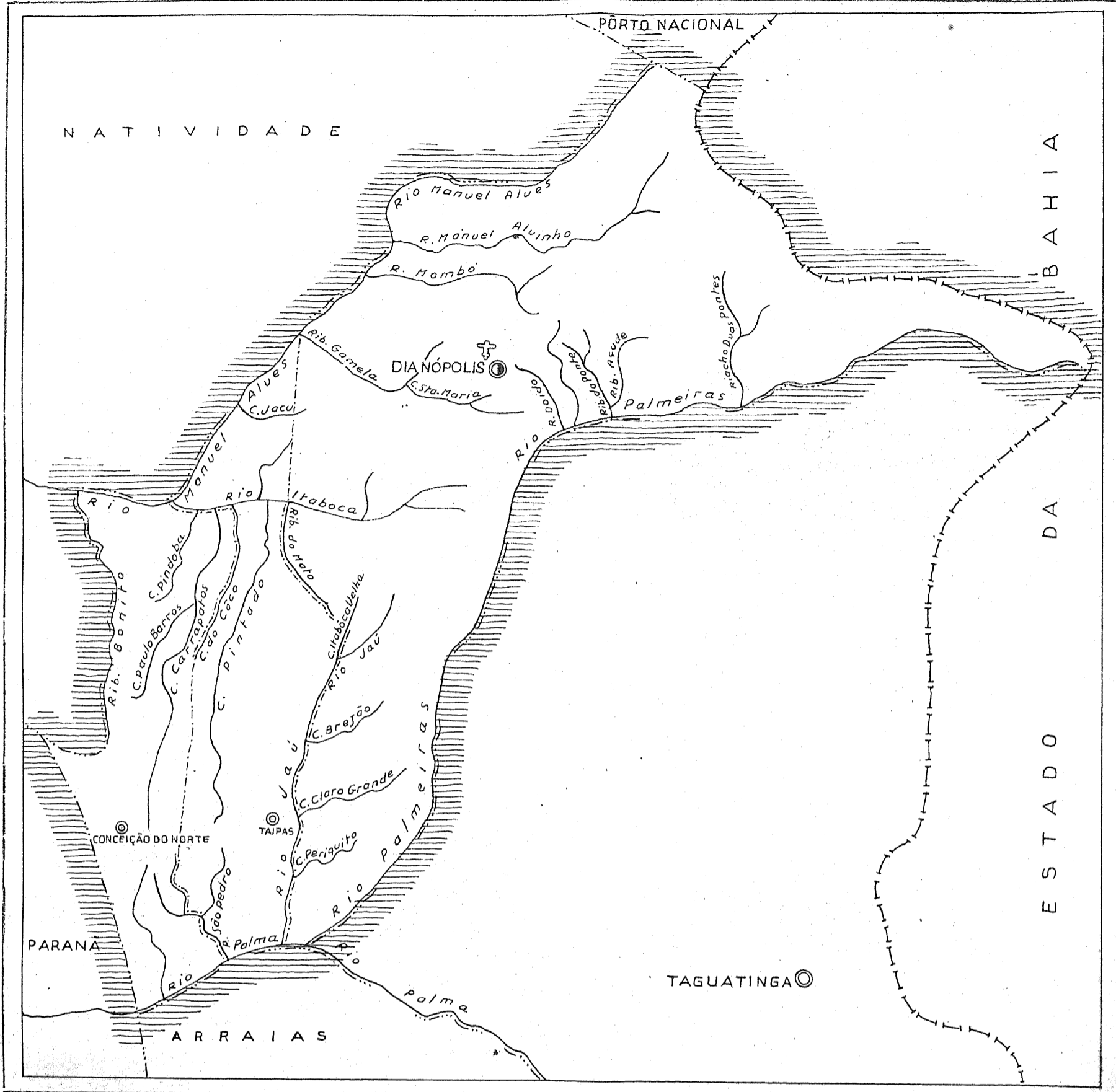
CARTOGRAMA DOS TRANSPORTES E COMUNICAÇÕES

MUNICÍPIO DE CRISTALINA
ESTADO DE GOIÁS



INFORMAÇÕES DO MUNICÍPIO		COMPLEMENTARES DA SEDE MUNICIPAL	
População [População [
Área em Ks ² . 1944-48	[4 235	Latitude	S. [16°45'46",4
Densidade [Longitude W.G. [47°36'32",6
Ponto culminante [Altitude [1200

ORGANIZADO E EXECUTADO EM DEZEMBRO DE 1947 PELO INSTITUTO CARTOGRAFICO CANABRAVA BARREIROS



CONVENÇÕES

CIDADE (●)	VILA (○)	Povoado (◦)	Estação (⊖)	CIDADE (●)	VILA (○)	Povoado (◦)
Com agência postal				●	○	◦
" agência postal-telegráfica				●	○	◦
" serviço rádio-telegráfico				●	○	◦
" serviço telegráfico de ferrovias				●	○	◦
Rêde telegráfica						
Rêde telefônica						
Ferrovias:			Rodovias:			
Bitola larga			Federal			
" corrente			Estadual			
" estreita			Municipal			
Rio e trecho navegavel						
Pôrto para grandes embarcações						
" " pequenas embarcações						
Oceano, lago, lagoa e açude						
Aeroporto			Linha aérea regular			
Campo de pouso			Correio Aéreo Militar			
Limites:						
Internacional			Intermunicipal			
Interestadual			Interdistrital			
Estrada carroçavel						

CARTOGRAMA DOS TRANSPORTES E COMUNICAÇÕES

MUNICÍPIO DE DIANÓPOLIS

ESTADO DE GOIÁS

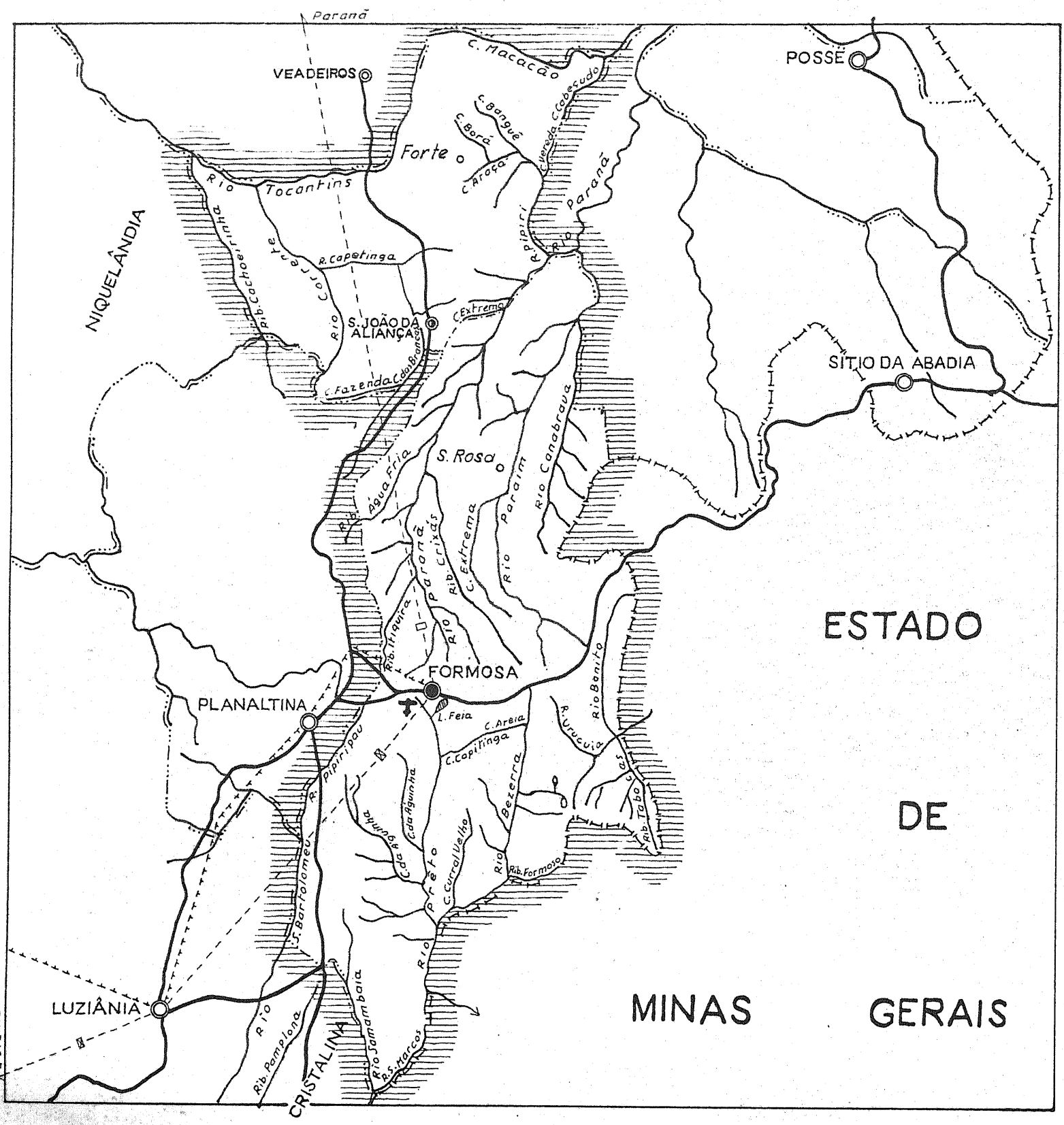
ESCALA-GRÁFICA

0 10K

INFORMAÇÕES DO MUNICÍPIO		COMPLEMENTARES DA SEDE MUNICIPAL	
População [População [
Área em Ks ² 1944-48	[6883	Latitude ... S...	[11° 37' 44", 2
Densidade [Longitude W.G.	[46° 49' 25", 2
Ponto culminante [Altitude	[800

ORGANIZADO E EXECUTADO EM DEZEMBRO DE 1947 PELO INSTITUTO CARTOGRAFICO CANABRAVA BARREIROS

RUA SENADOR DANTAS, 15-6º ANDAR - TELEFONE 42-6263 - RIO DE JANEIRO



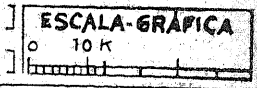
ESTADO
DE
MINAS GERAIS

CONVENÇÕES

- CIDADE (C) VILA (V) Povoado (P) Estação (E)
- Com agência postal.....
- " agência postal-telegráfica.....
- " serviço rádio-telegráfico.....
- " serviço telegráfico de ferrovias.....
- Rêde telegráfica.....
- Rêde telefônica.....
- Ferrovias: Rodovias:
- Bitola larga..... Federal.....
- " corrente..... Estadual.....
- " estreita..... Municipal.....
- Rio e trecho navegavel.....
- Porto para grandes embarcações.....
- " " pequenas embarcações.....
- Oceano, lago, lagoa e açude.....
- Aeroporto..... Linha aérea regular.....
- Campo de pouso..... Correio Aéreo Militar.....
- Limites:
- Internacional..... Intermunicipal.....
- Interestadual..... Interdistrital.....
- Estrada carroçavel.....

CARTOGRAMA DOS TRANSPORTES E COMUNICAÇÕES

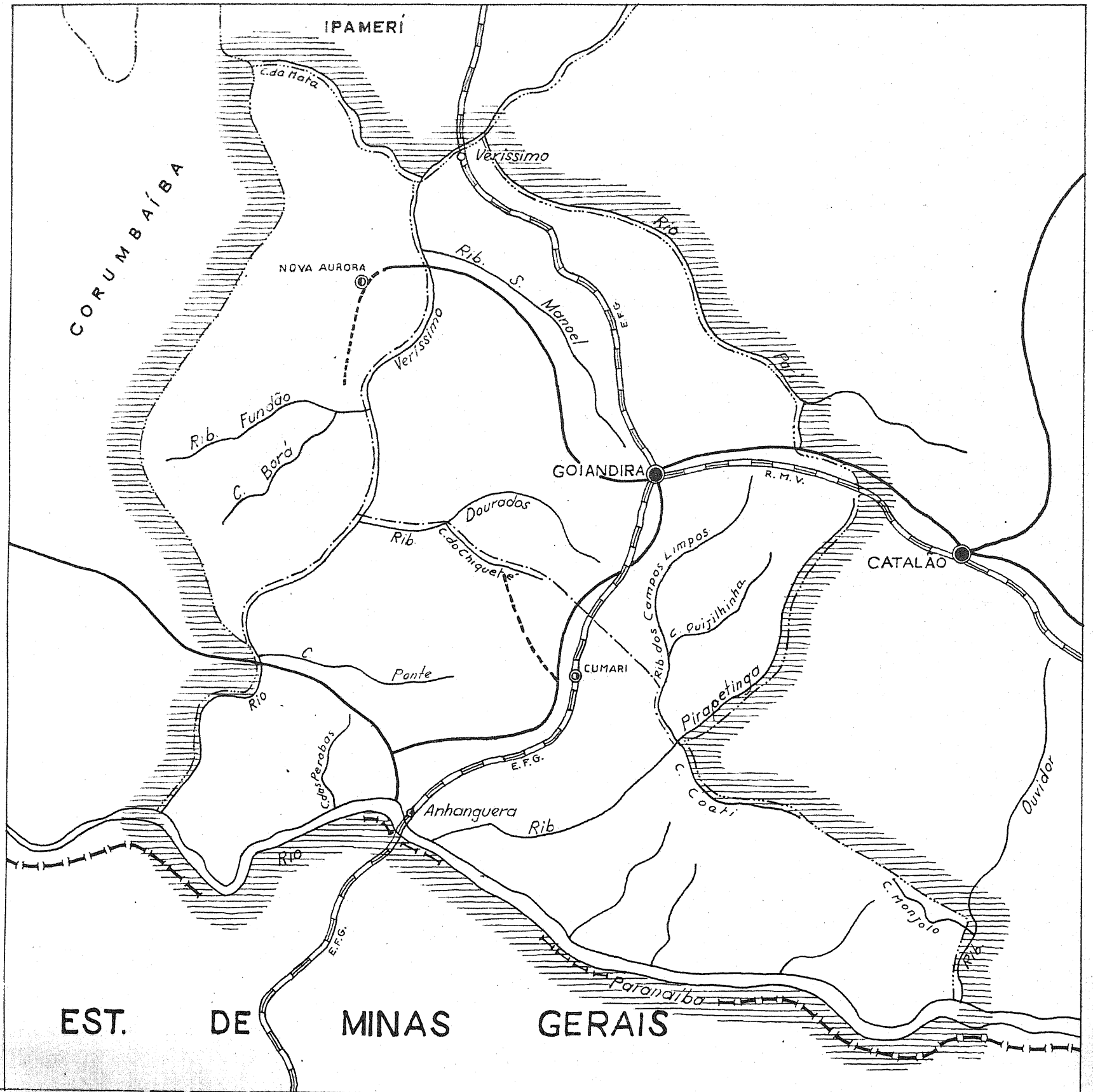
MUNICÍPIO DE FORMOSA
ESTADO DE GOIÁS



INFORMAÇÕES DO MUNICÍPIO **COMPLEMENTARES DA SEDE MUNICIPAL**

População.....	1	População.....	1
Área em Ks. ² 1944-48 11.127	1	Latitude..... S..... 15° 32' 22", 3	1
Densidade.....	1	Longitude W.G. 47° 20' 06", 6	1
Ponto culminante.....	1	Altitude..... 912	1

ORGANIZADO E EXECUTADO EM DEZEMBRO DE 1947 PELO INSTITUTO CARTOGRAFICO CANABRAVA BARREIROS
RUA SENADOR DANTAS, 15- 6º ANDAR - TELEFONE 42-6263 - RIO DE JANEIRO



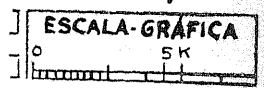
EST. DE MINAS GERAIS

CONVENÇÕES

- | | | | |
|------------------------------------|-----------------------|--------------|-------------|
| CIDADE (C) | VILA (V) | Populado (P) | Estação (E) |
| Com agência postal | | | |
| " agência postal-telegráfica | | | |
| " serviço rádio-telegráfico | | | |
| " serviço telegráfico de ferrovias | | | |
| Rêde telegráfica | | | |
| Rêde telefônica | | | |
| Ferrovias: | Rodovias: | | |
| Bitola larga | Federal | | |
| " corrente | Estadual | | |
| " estreita | Municipal | | |
| Rio e trecho navegável | | | |
| Porto para grandes embarcações | | | |
| " " pequenas embarcações | | | |
| Oceano, lago, lagoa e açude | | | |
| Aeroporto | Linha aérea regular | | |
| Campo de pouso | Correio Aéreo Militar | | |
| Limites: | | | |
| Internacional | Intermunicipal | | |
| Interestadual | Interdistrital | | |
| Estrada carroçável | | | |

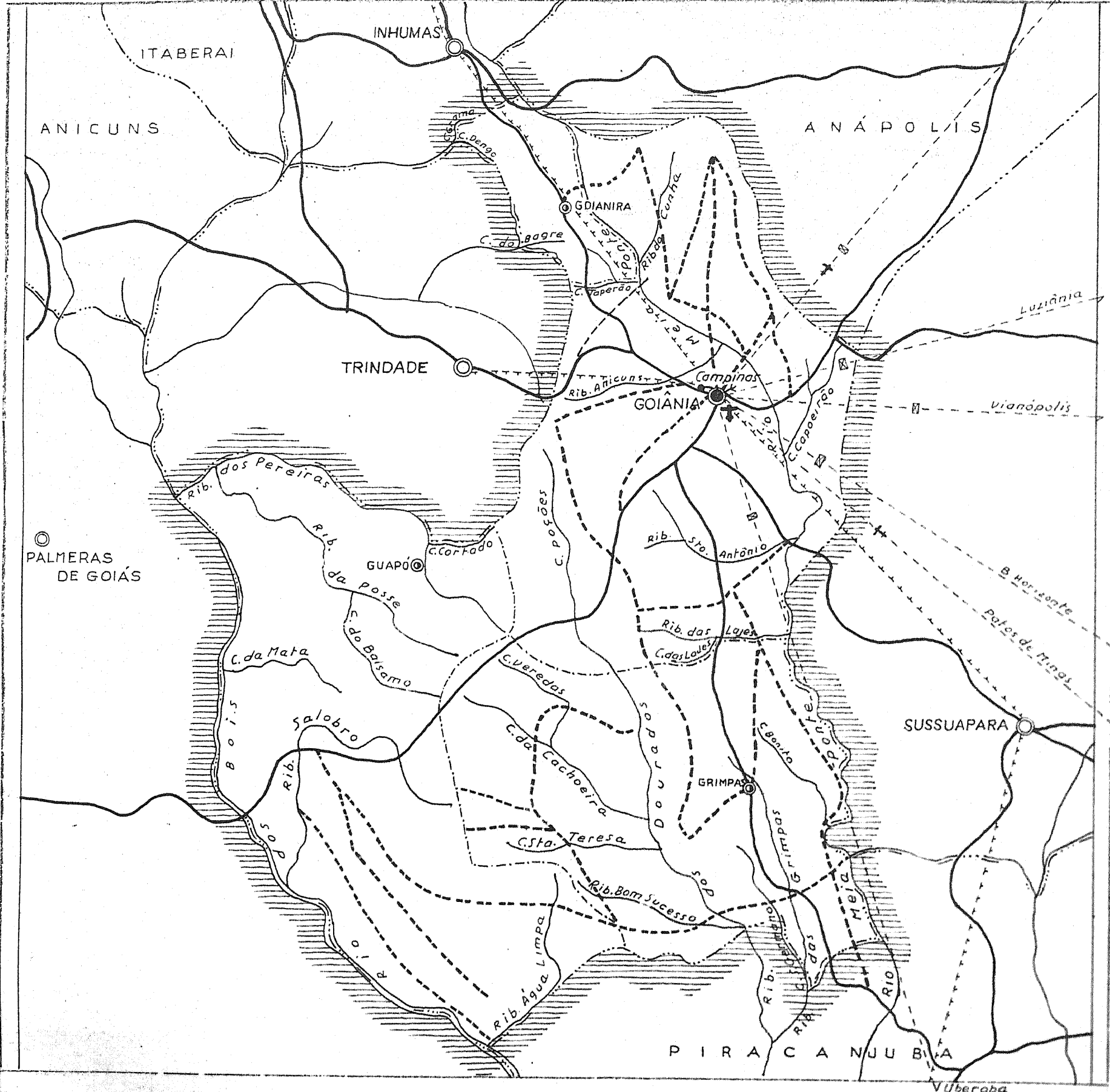
CARTOGRAMA dos TRANSPORTES E COMUNICAÇÕES

MUNICÍPIO DE GOIANDIRA
ESTADO DE GOIÁS



INFORMAÇÕES DO MUNICÍPIO		COMPLEMENTARES DA SEDE MUNICIPAL	
População	[]	População	[]
Área em Ks. ² 1944-48	[1532]	Latitude S.	[18° 07' 57", 1]
Densidade	[]	Longitude W.G.	[48° 05' 17", 6]
Ponto culminante	[]	Altitude	[813]

ORGANIZADO E EXECUTADO EM DEZEMBRO DE 1947 PELO INSTITUTO CARTOGRAFICO CANABRAVA BARREIROS



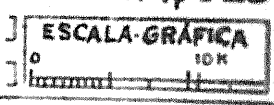
CONVENÇÕES

CIDADE (C)	VILA (V)	Popoado (P)	Estação (E)
Com agência postal	Com agência postal-telegráfica	Com serviço rádio-telegráfico	Com serviço telegráfico de ferrovias
Rede telegráfica	Rede telefônica	Ferrovias:	Rodovias:
Bitola larga	" corrente	" estreita	Federal
"	"	"	Estadual
"	"	"	Municipal
Rio e trecho navegavel	Pôrto para grandes embarcações	" " pequenas embarcações	Oceano, lago, lagoa e açude
Aeroporto	Linha aérea regular	Correio Aéreo Militar	Limites:
Campos de pouso	Internacional	Intermunicipal	Interestadual
	Interdistrital	Estrada carroçavel	

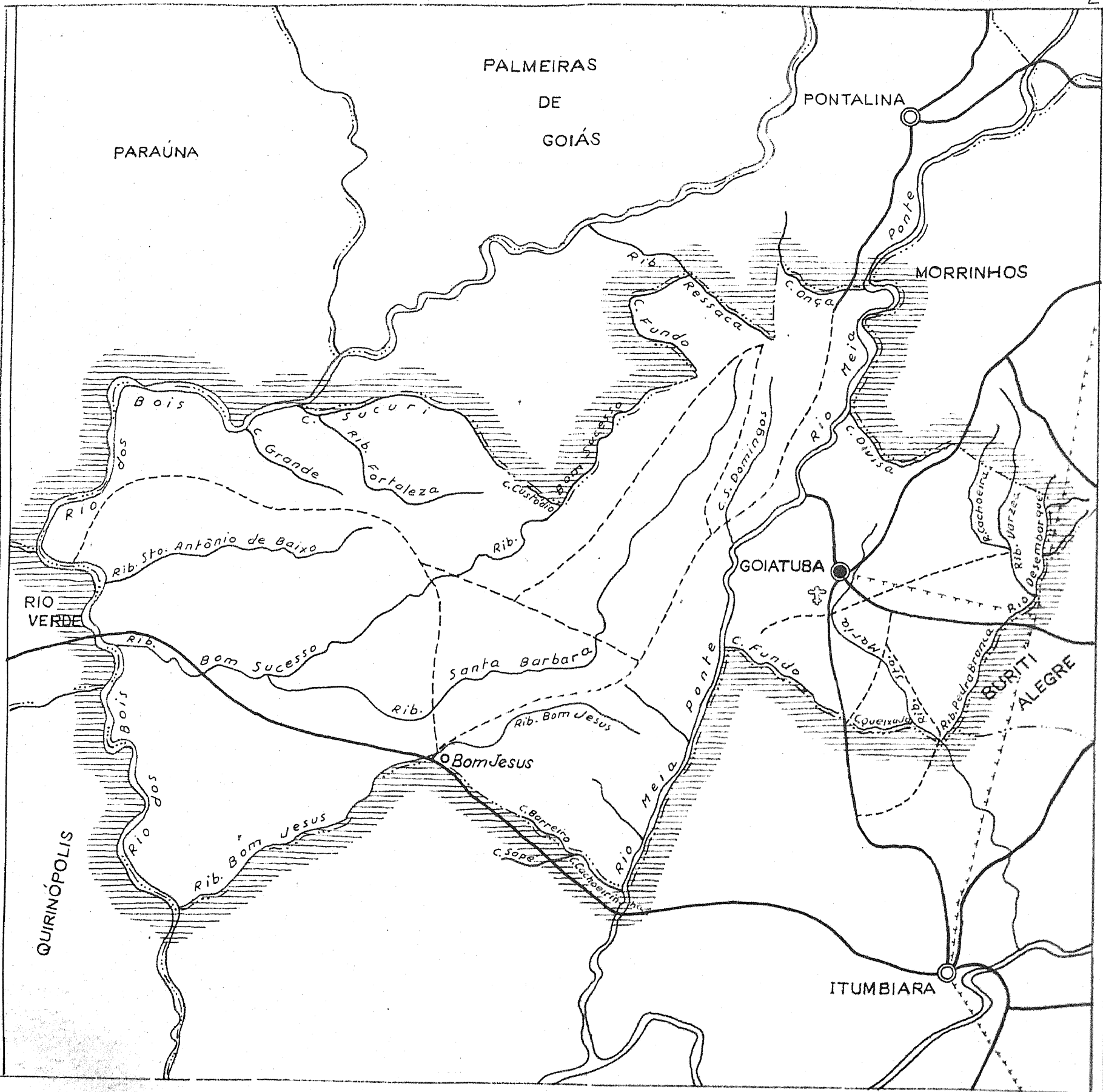
CARTOGRAMA DOS TRANSPORTES E COMUNICAÇÕES

MUNICÍPIO DE GOIÂNIA

ESTADO DE GOIÁS



INFORMAÇÕES DO MUNICÍPIO	COMPLEMENTARES DA SEDE MUNICIPAL
População	População
Área em Ks ² 1944-48	Latitude S
3874	16°40' 21"0
Densidade	Longitude W.G.
Ponto culminante	49°15' 28"9
	Altitude
	745

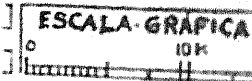


CONVENÇÕES

- | | | | | | | |
|--------------------|--------------------------------|-------------------------------|--------------------------------------|---------------------------------|-----------------------------|--------------------|
| CIDADE (C) | VILA (V) | Povoado (P) | Estação (E) | CIDADE (C) | VILA (V) | Povoado (P) |
| Com agência postal | Com agência postal-telegráfica | Com serviço rádio-telegráfico | Com serviço telegráfico de ferrovias | Rêde telegráfica | Rêde telefônica | Ferrovias: |
| Bitola larga | Bitola estreita | Rio e trecho navegável | Porto para grandes embarcações | Porto para pequenas embarcações | Oceano, lago, lagoa e açude | Aeroporto |
| Campos de pouso | Limites: | Limites Internacionais | Limites Interestaduais | Limites Intermunicipais | Limites Interdistritais | Estrada carroçável |

CARTOGRAMA DOS TRANSPORTES E COMUNICAÇÕES

MUNICÍPIO DE GOIATUBA
ESTADO DE GOIÁS



INFORMAÇÕES DO MUNICÍPIO

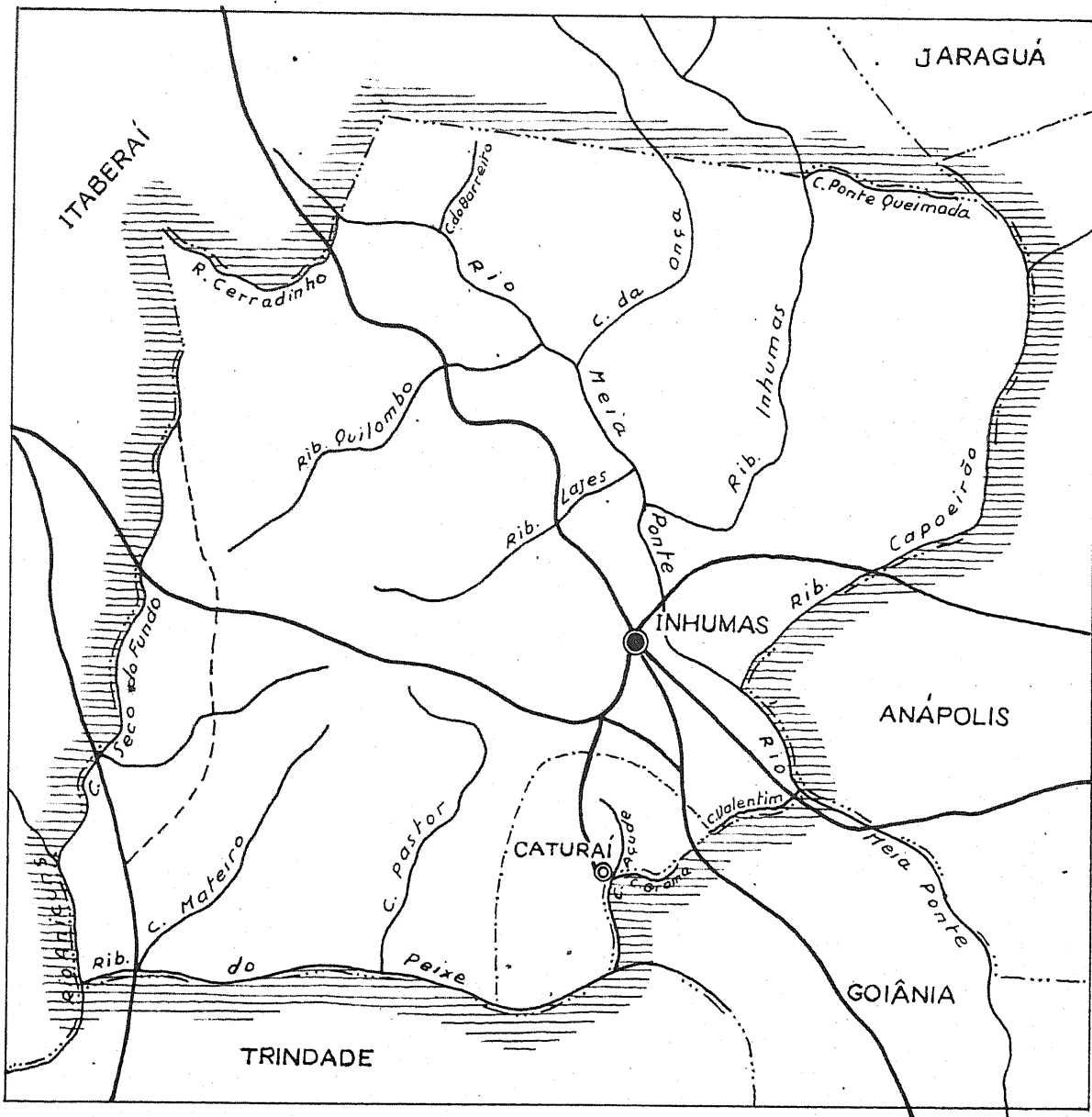
População
 Área em Ks² 1944-48 : 5018
 Densidade
 Ponto culminante

COMPLEMENTARES DA SEDE MUNICIPAL

População
 Latitude S. 18° 00' 55" 0
 Longitude W.G. 49° 21' 24" 3
 Altitude 630

ORGANIZADO E EXECUTADO EM DEZEMBRO DE 1947 PELO
INSTITUTO CARTOGRAFICO CANABRAVA BARREIROS

RUA SENADOR DANTAS, 15-6º ANDAR - TELEFONE 42-6253 - RIO DE JANEIRO

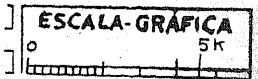


CONVENÇÕES

- CIDADE (C) VILA (V) Povoado (P) Estação (E)
- Com agência postal..... (C) (V) (P) (E)
 - " agência postal-telegráfica..... (C) (V) (P) (E)
 - " serviço rádio-telegráfico..... (C) (V) (P) (E)
 - " serviço telegráfico de ferrovias..... (C) (V) (P) (E)
 - Réde telegráfica..... (C) (V) (P) (E)
 - Réde telefônica..... (C) (V) (P) (E)
 - Ferrovias: Rodovias:
 - Bitola larga..... Federal.....
 - " corrente..... Estadual.....
 - " estreita..... Municipal.....
 - Rio e trecho navegavel.....
 - Pôrto para grandes embarcações.....
 - " " pequenas embarcações.....
 - Oceano, lago, lagoa e açude.....
 - Aeroporto..... Linha aérea regular.....
 - Campo de pouso..... Correio Aéreo Militar.....
 - Limites:
 - Internacional..... Intermunicipal.....
 - Interestadual..... Interdistrital.....
 - Estrada carroçavel.....

CARTOGRAMA DOS TRANSPORTES E COMUNICAÇÕES

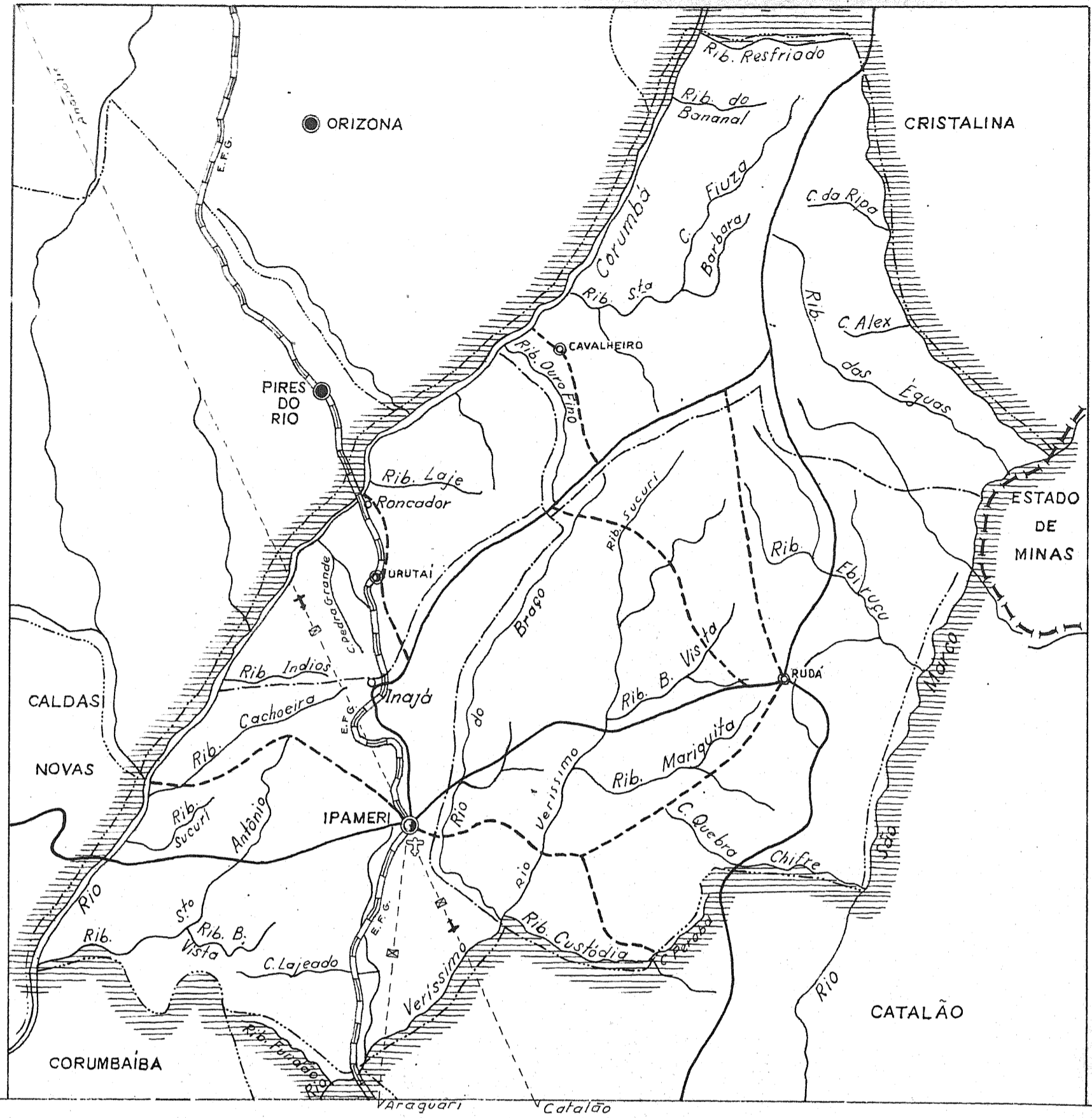
MUNICÍPIO DE INHUMAS
ESTADO DE GOIÁS



INFORMAÇÕES DO MUNICÍPIO		COMPLEMENTARES DA SEDE MUNICIPAL	
População.....	[]	População.....	[]
Área em Ks ² 1944-48.....	766	Latitude.....	16° 21' 34", 6
Densidade.....	[]	Longitude W.G.....	49° 30' 10", 5
Ponto culminante.....	[]	Altitude.....	760

ORGANIZADO E EXECUTADO EM DEZEMBRO DE 1947 PELO INSTITUTO CARTOGRÁFICO CANABRAVA BARREIROS

RUA SENADOR DANTAS, 15 - 62º ANDAR - TELEFONE 42-6263 - RIO DE JANEIRO



CONVENÇÕES

CIDADE ● **VILA** ⊙ **Povoado** ○ **Estação** ⊕

Com agência postal.....

 " agência postal-telegráfica.....

 " serviço rádio-telegráfico.....

 " serviço telegráfico de ferrovias.....

Rêde telegráfica.....

Rêde telefônica.....

Ferrovias: Rodovias:

Bitola larga..... Federal.....

 " corrente..... Estadual.....

 " estreita..... Municipal.....

Rio e trecho navegavel.....

Pôrto para grandes embarcações.....

 " " pequenas embarcações.....

Oceano, lago, lagoa e açude.....

Aeroporto..... Linha aérea regular.....

Campo de pouso..... Correio Aéreo Militar.....

Limites:

Internacional..... Intermunicipal.....

Interestadual..... Interdistrital.....

Estrada carroçável.....

CARTOGRAMA DOS TRANSPORTES E COMUNICAÇÕES

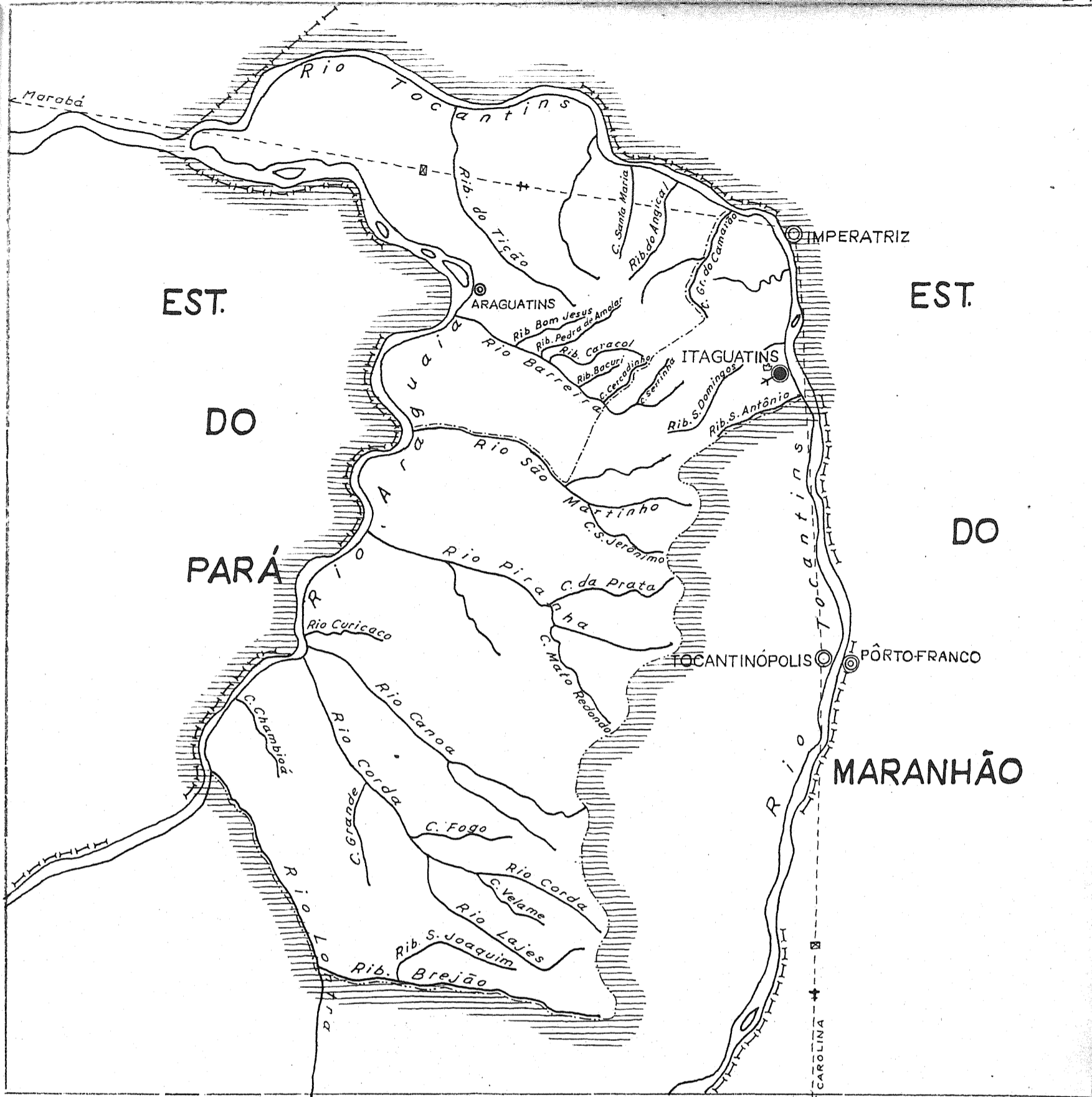
MUNICÍPIO DE IPAMERIM
ESTADO DE GOIÁS

ESCALA-GRÁFICA

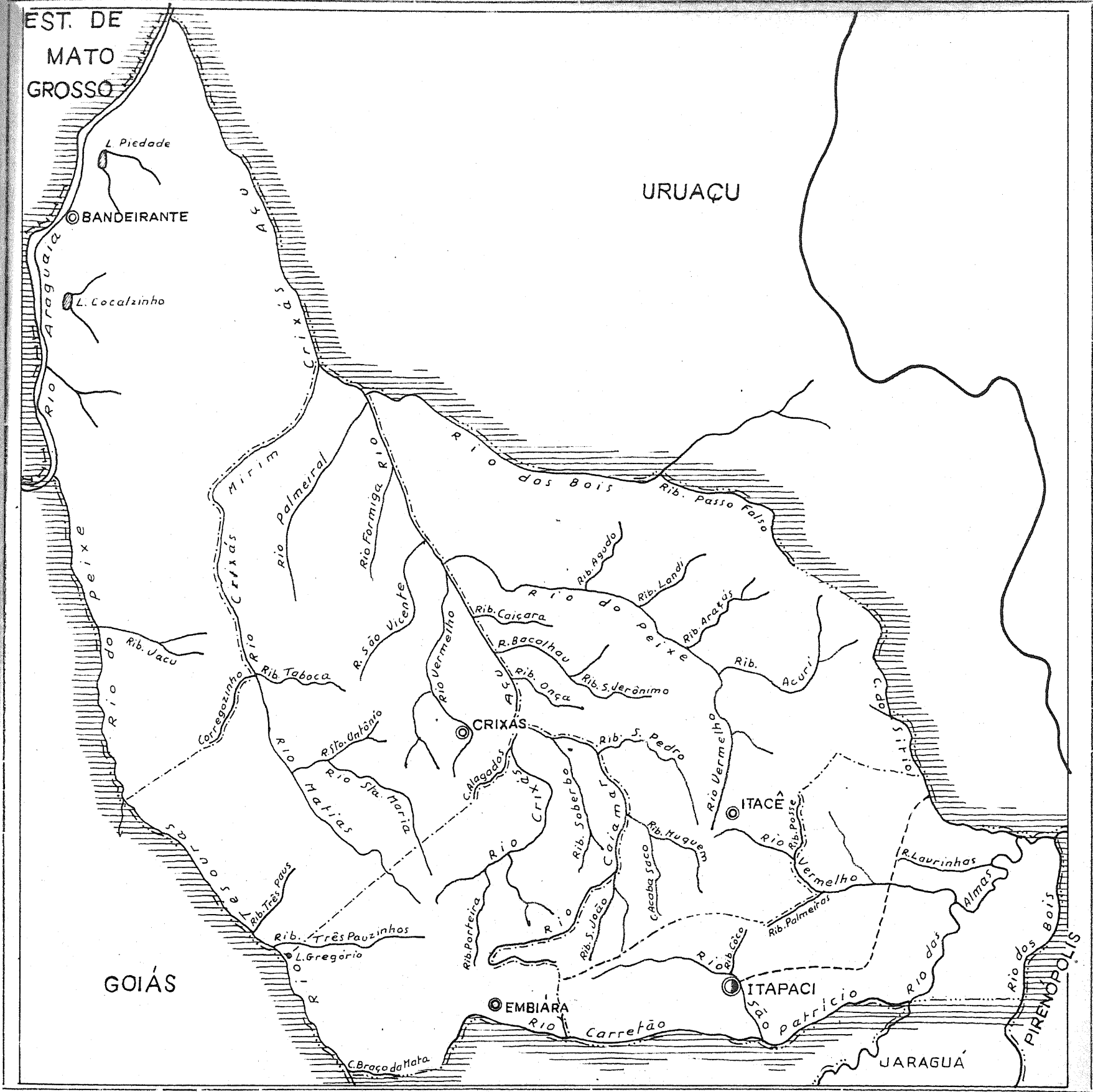
INFORMAÇÕES DO MUNICÍPIO	COMPLEMENTARES DA SEDE MUNICIPAL
População..... []	População..... []
Área em Ks ² 1944-48 [7253]	Latitude..... S..... [17°43'19",5]
Densidade..... []	Longitude W.G..... [48°09'44",0]
Ponto culminante..... []	Altitude..... [740]

ORGANIZADO E EXECUTADO EM DEZEMBRO DE 1947 PELO INSTITUTO CARTOGRAFICO CANABRAVA BARREIROS

RUA SENADOR DANTAS, 15-6º ANDAR - TELEFONE 42-6263 - RIO DE JANEIRO



CONVENÇÕES			CARTOGRAMA DOS TRANSPORTES E COMUNICAÇÕES	
			MUNICÍPIO DE ITAGUATINS	
			ESTADO DE GOIÁS	
CIDADE (C)	VILA (V)	Povoado (P)	INFORMAÇÕES DO MUNICÍPIO População [.....] Área em Ks ² 1944-48 [15 518] Densidade [.....] Ponto culminante [.....]	
Com agência postal.....	Com agência postal-telegráfica.....	Com serviço rádio-telegráfico.....		
Com serviço telegráfico de ferrovias.....	Rêde telegráfica.....	Rêde telefônica.....		
Ferrovias:	Rodovias:			
Bitola larga.....	Federal.....			
" corrente.....	Estadual.....			
" estreita.....	Municipal.....			
Rio e trecho navegável.....				
Pôrto para grandes embarcações.....				
" " pequenas embarcações.....				
Oceano, lago, lagoa e açude.....				
Aeroporto.....	Linha aérea regular.....			
Campo de pouso.....	Correio Aéreo Militar.....			
Limites:				
Internacional.....	Intermunicipal.....			
Interestadual.....	Interdistrital.....			
Estrada carroçável.....				



CONVENÇÕES

CIDADE VILA Povoado Estação
 Com agência postal.....
 " agência postal-telegráfica.....
 " serviço rádio-telegráfico.....
 " serviço telegráfico de ferrovias.....
 Rede telegráfica.....
 Rede telefônica.....
 Ferrovias: Rodovias:
 Bitola larga..... Federal.....
 " corrente..... Estadual.....
 " estreita..... Municipal.....
 Rio e trecho navegável.....
 Porto para grandes embarcações.....
 " " pequenas embarcações.....
 Oceano, lago, lagoa e açude.....
 Aeroporto..... Linha aérea regular.....
 Campo de pouso..... Correio Aéreo Militar.....
 Limites:
 Internacional..... Intermunicipal.....
 Interestadual..... Interdistrital.....
 Estrada carroçável.....

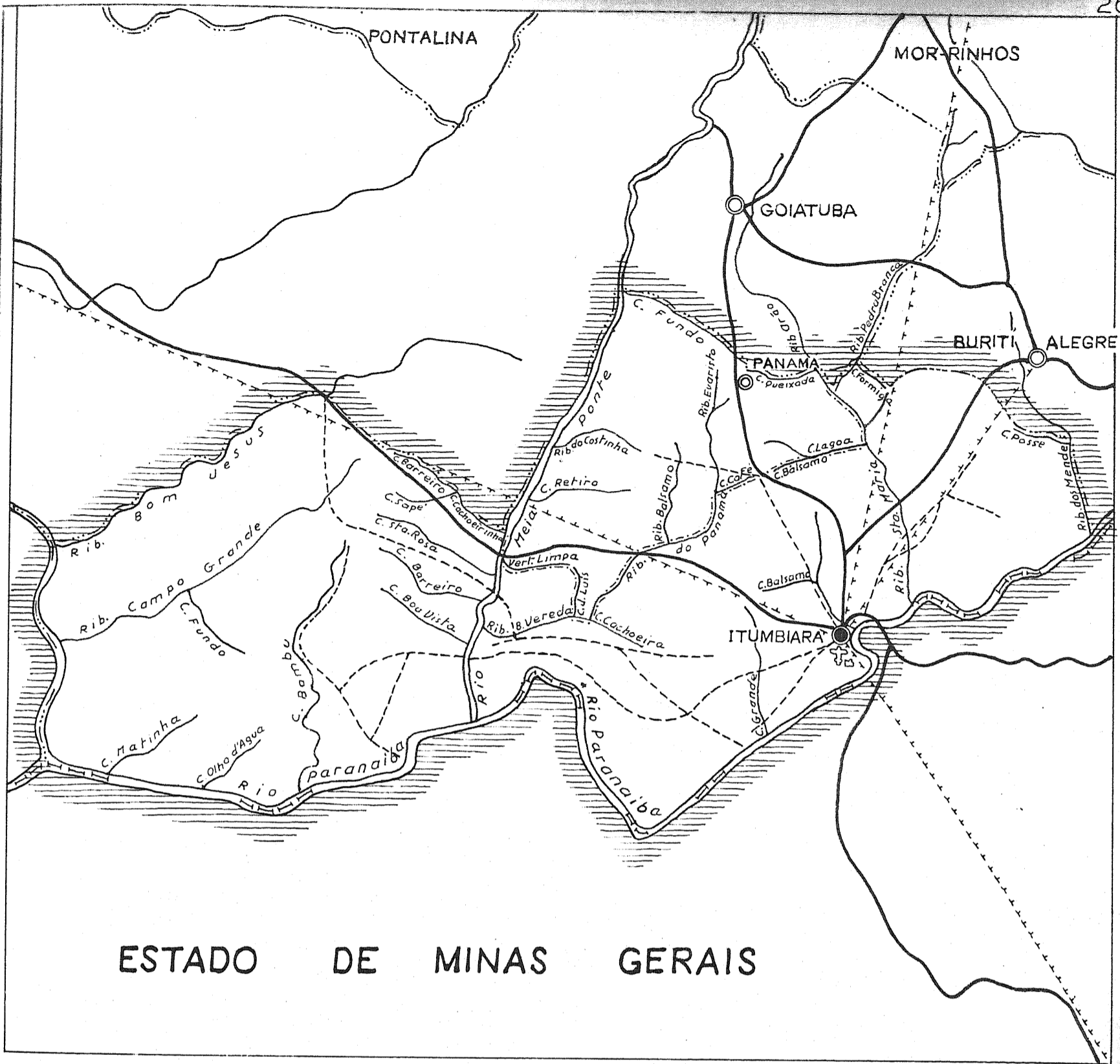
CARTOGRAMA DOS TRANSPORTES E COMUNICAÇÕES

MUNICÍPIO DE ITAPACI
ESTADO DE GOIÁS

ESCALA-GRÁFICA
0 10K

INFORMAÇÕES DO MUNICÍPIO	COMPLEMENTARES DA SEDE MUNICIPAL
População..... []	População..... []
Área em Ks. ² 1944-48 [18 064]	Latitude..... [14° 59' 00",0]
Densidade..... []	Longitude W.G..... [49° 39' 45",0]
Ponto culminante..... []	Altitude..... [500 m.]

ORGANIZADO E EXECUTADO EM DEZEMBRO DE 1947 PELO INSTITUTO CARTOGRAFICO CANABRAVA BARREIROS



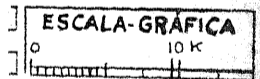
ESTADO DE MINAS GERAIS

CONVENÇÕES

- | | | | | | | | |
|------------------------------------|-----------|-----------------------|-----------|---------|---|---------|---|
| CIDADE | ● | VILA | ⊙ | Popoado | ○ | Estação | ⊕ |
| Com agência postal | ⊙ | ⊙ | ○ | | | | |
| " agência postal-telegráfica | ⊙ | ⊙ | ○ | | | | |
| " serviço rádio-telegráfico | ⊙ | ⊙ | ○ | | | | |
| " serviço telegráfico de ferrovias | ⊙ | ⊙ | ○ | | | | |
| Rêde telegráfica | + + + + + | | | | | | |
| Rêde telefônica | - - - - - | | | | | | |
| Ferrovias: | Rodovias: | | | | | | |
| Bitola larga | ▬▬▬▬ | Federal | ▬▬▬▬ | | | | |
| " corrente | ▬▬▬▬ | Estadual | ▬▬▬▬ | | | | |
| " estreita | ▬▬▬▬ | Municipal | ▬▬▬▬ | | | | |
| Rio e trecho navegavel | ~~~~~ | | | | | | |
| Pôrto para grandes embarcações | ⊕ | | | | | | |
| " " pequenas embarcações | ⊕ | | | | | | |
| Oceano, lago, lagoa e açude | ~~~~~ | | | | | | |
| Aeroporto | ✈ | Linha aérea regular | ✈ | | | | |
| Campo de pouso | ✈ | Correio Aéreo Militar | ✈ | | | | |
| Limites: | | | | | | | |
| Internacional | ⋈⋈⋈⋈ | Intermunicipal | - - - - - | | | | |
| Interestadual | ⋈⋈⋈⋈ | Interdistrital | - - - - - | | | | |
| Estrada carroçavel | - - - - - | | | | | | |

CARTOGRAMA DOS TRANSPORTES E COMUNICAÇÕES

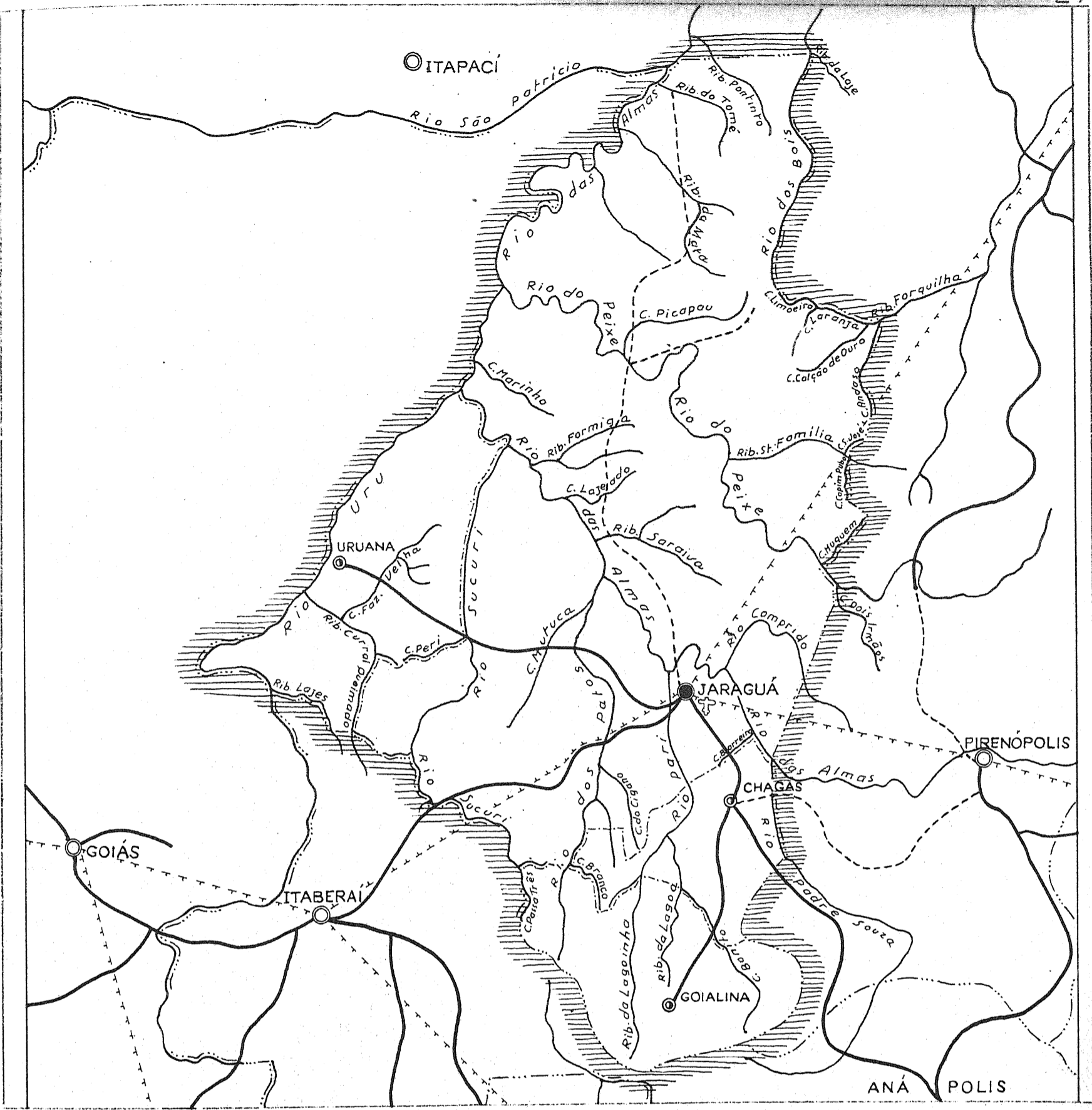
MUNICÍPIO DE ITUMBIARA
ESTADO DE GOIÁS



INFORMAÇÕES DO MUNICÍPIO	COMPLEMENTARES DA SEDE MUNICIPAL
População	População
Área em Ks. ² 1944-48	Latitude
Densidade	Longitude W.G.
Ponto culminante	Altitude

ORGANIZADO E EXECUTADO EM DEZEMBRO DE 1947 PELO INSTITUTO CARTOGRAFICO CANABRAVA BARREIROS

RUA SENADOR DANTAS, 15-6º ANDAR - TELEFONE 42-6263 - RIO DE JANEIRO



CONVENÇÕES

- | | | | | | | | |
|------------------------------------|-------|-----------------------|-------|---------|---|---------|---|
| CIDADE | ⊙ | VILA | ⊗ | Povoado | ⦿ | Estação | ⦿ |
| Com agência postal | | | | | | | |
| " agência postal-telegráfica | | | | | | | |
| " serviço rádio-telegráfico | | | | | | | |
| " serviço telegráfico de ferrovias | | | | | | | |
| Rêde telegráfica | | | | | | | |
| Rêde telefônica | | | | | | | |
| Ferrovias: | | Rodovias: | | | | | |
| Bitola larga | ===== | Federal | ===== | | | | |
| " corrente | ===== | Estadual | ===== | | | | |
| " estreita | ===== | Municipal | ===== | | | | |
| Rio e trecho navegavel | | | | | | | |
| Pôrto para grandes embarcações | | | | | | | |
| " " pequenas embarcações | | | | | | | |
| Oceano, lago, lagoa e açude | | | | | | | |
| Aeroporto | + | Linha aérea regular | + | | | | |
| Campanha de pouso | + | Correio Aéreo Militar | + | | | | |
| Limites: | | | | | | | |
| Internacional | | Intermunicipal | | | | | |
| Interestadual | | Interdistrital | | | | | |
| Estrada carroçavel | | | | | | | |

CARTOGRAMA DOS TRANSPORTES E COMUNICAÇÕES

MUNICÍPIO DE JARAGUÁ
ESTADO DE GOIÁS



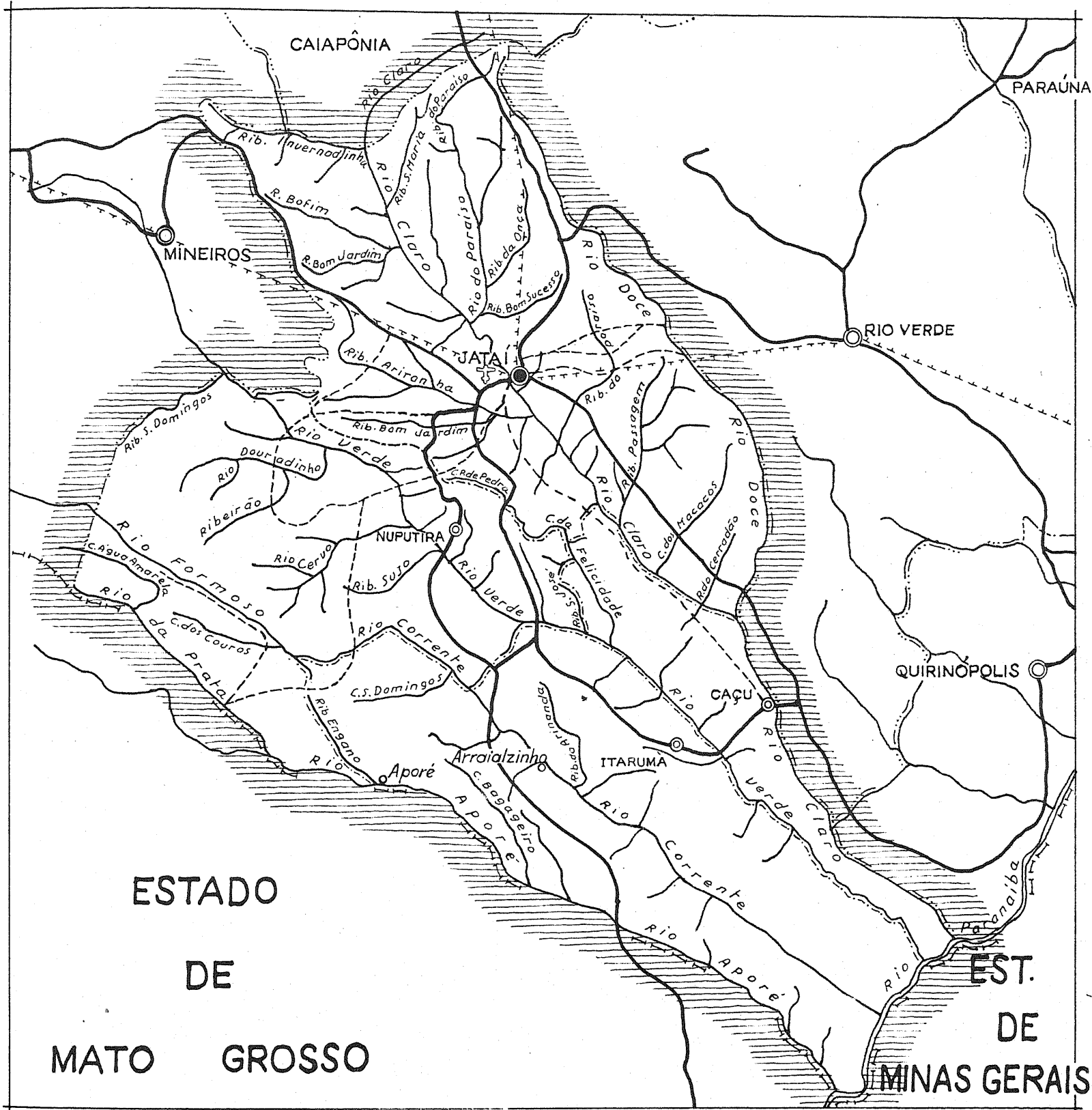
INFORMAÇÕES DO MUNICÍPIO

População
Área em Ks.²	1944-48 : 6081
Densidade
Ponto culminante

COMPLEMENTARES DA SEDE MUNICIPAL

População
Latitude	S. 15°45' 32",1
Longitude W.G. 49°20' 09",0
Altitude 710

ORGANIZADO E EXECUTADO EM DEZEMBRO DE 1947 PELO INSTITUTO CARTOGRAFICO CANABRAVA BARREIROS
RUA SENADOR DANTAS, 15 - 6º ANDAR - TELEFONE 42-6263 - RIO DE JANEIRO



CONVENÇÕES

CIDADE	●	VILA	○	Popoado	◦	Estação	⊙
Com agência postal	●	○	◦	○	○	○	○
" agência postal-telegráfica	●	○	◦	○	○	○	○
" serviço rádio-telegráfico	○	○	◦	○	○	○	○
" serviço telegráfico de ferrovias	○	○	◦	○	○	○	○
Rêde telegráfica	- - - - -						
Rêde telefônica	- - - - -						
Ferrovias:	Rodovias:						
Bitola larga	- - - - -			Federal			
" corrente	- - - - -			Estadual			
" estreita	- - - - -			Municipal			
Rio e trecho navegavel	~~~~~						
Pôrto para grandes embarcações	⊠						
" " pequenas embarcações	⊠						
Oceano, lago, lagoa e açude	~~~~~						
Aeroporto	✈			Linha aérea regular			
Campo de pouso	✈			Correio Aéreo Militar			
Limites:							
Internacional	- - - - -			Intermunicipal			
Interestadual	- - - - -			Interdistrital			
Estrada carroçavel	- - - - -						

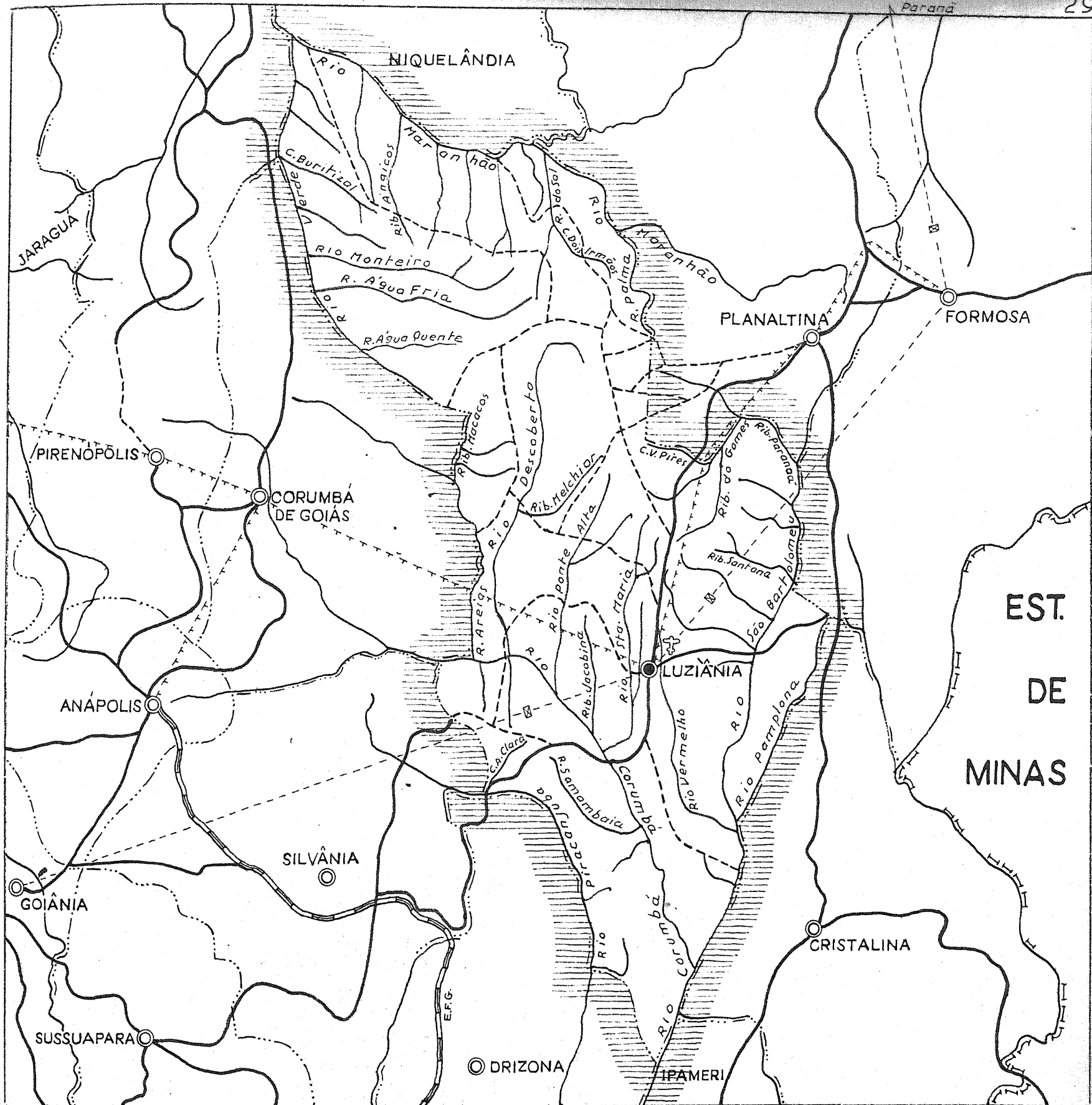
CARTOGRAMA DOS TRANSPORTES E COMUNICAÇÕES

MUNICÍPIO DE JATAÍ
ESTADO DE GOIÁS

ESCALA-GRÁFICA

0 10 K

INFORMAÇÕES DO MUNICÍPIO	COMPLEMENTARES DA SEDE MUNICIPAL
População	População
Área em Ks ² 1944-48	Latitude S. [17° 53' 08" 2]
Densidade	Longitude W.G. [51° 42' 38" 7]
Ponto culminante	Altitude [732 m.]

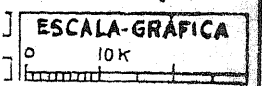


CONVENÇÕES

CIDADE (C)	VILA (V)	Povoado (P)	Estação (E)
Com agência postal
" agência postal-telegráfica
" serviço rádio-telegráfico
" serviço telegráfico de ferrovias
Rede telegráfica
Rede telefônica
Ferrovias:	Rodovias:		
Bitola larga	Federal
" corrente	Estadual
" estreita	Municipal
Rio e trecho navegavel		
Porto para grandes embarcações		
" " pequenas embarcações		
Oceano, lago, lagoa e açude		
Aeroporto	Linha aérea regular
Campo de pouso	Correio Aéreo Militar
Limites:			
Internacional	Intermunicipal
Interestadual	Interdistrital
Estrada carroçavel			

CARTOGRAMA DOS TRANSPORTES E COMUNICAÇÕES

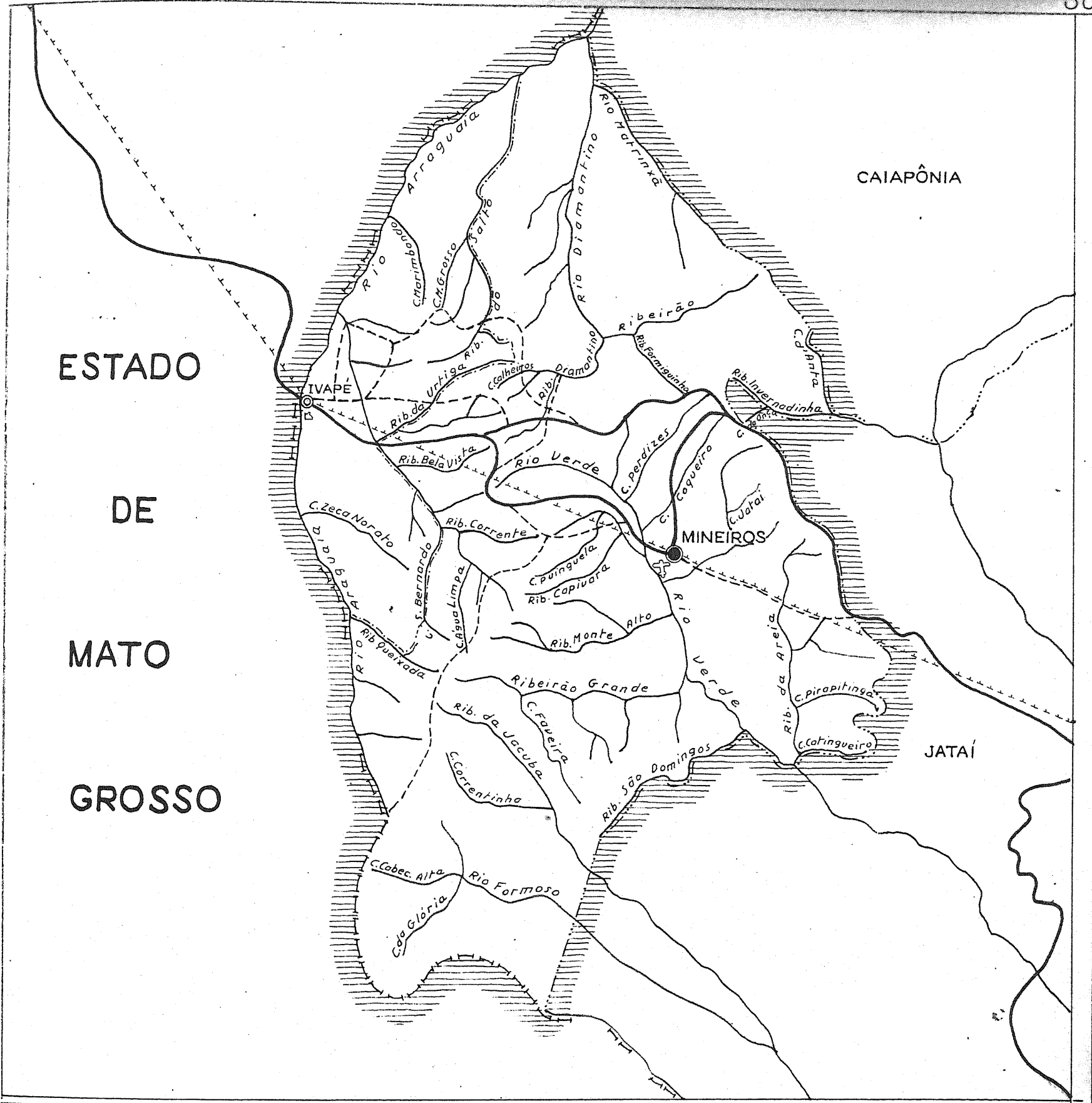
MUNICÍPIO DE LUZIÂNIA
ESTADO DE GOIÁS



INFORMAÇÕES DO MUNICÍPIO	COMPLEMENTARES DA SEDE MUNICIPAL
População..... [População..... [
Área em Km ² : 1944-48 [11911	Latitude..... [16°14'50",0
Densidade..... [Longitude W.G..... [47°56'30",0
Ponto culminante..... [Altitude..... [943

ORGANIZADO E EXECUTADO EM DEZEMBRO DE 1947 PELO INSTITUTO CARTOGRAFICO CANABRAVA BARREIROS

RUA SENADOR DANTAS, 15-6º ANDAR - TELEFONE 42-6263 — RIO DE JANEIRO



CONVENÇÕES

CIDADE VILA Povoado Estação

Com agência postal

" agência postal-telegráfica

" serviço rádio-telegráfico

" serviço telegráfico de ferrovias

Rêde telegráfica

Rêde telefônica

Ferrovias: Rodovias:

Bitola larga Federal

" corrente Estadual

" estreita Municipal

Rio e trecho navegavel

Pôrto para grandes embarcações

" " pequenas embarcações

Oceano, lago, lagoa e açude

Aeroporto Linha aérea regular

Campo de pouso Correio Aéreo Militar

Limites:

Internacional Interdistrital

Interestadual Interdistrital

Estrada carroçavel

CARTOGRAMA DOS TRANSPORTES E COMUNICAÇÕES

MUNICÍPIO DE MINEIROS

ESTADO DE GOIÁS

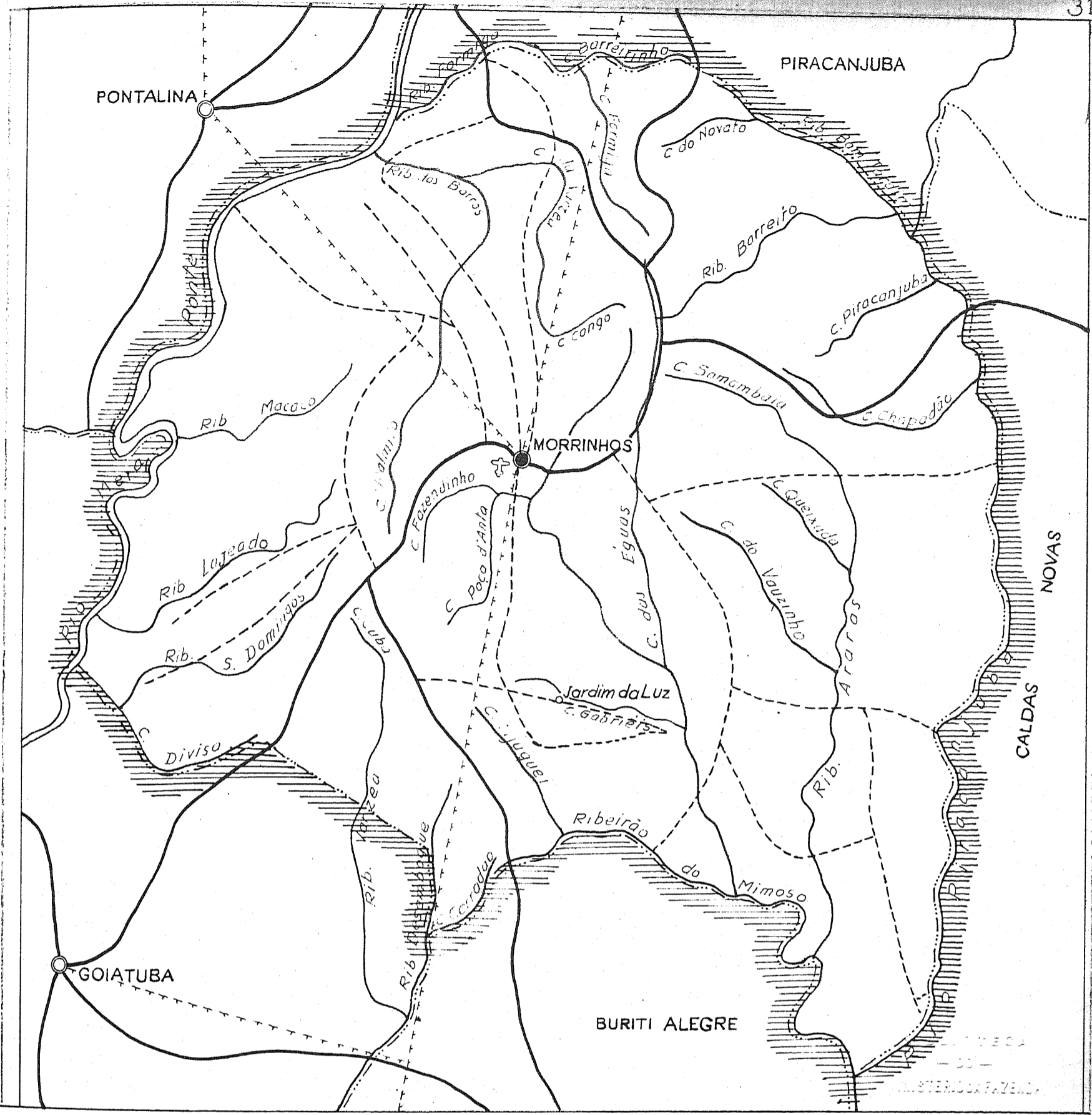
ESCALA GRÁFICA

0 10 K

INFORMAÇÕES DO MUNICÍPIO	COMPLEMENTARES DA SEDE MUNICIPAL
População	População
Área em Ks ² 1944-48	Latitude S. 17° 34' 14", 3
Densidade	Longitude W.G. 52° 32' 54", 5
Ponto culminante	Altitude

ORGANIZADO E EXECUTADO EM DEZEMBRO DE 1947 PELO INSTITUTO CARTOGRÁFICO CANABRAVA BARREIROS

RUA SENADOR DANTAS, 15 - 6º ANDAR - TELEFONE 42-6263 - RIO DE JANEIRO




CONVENÇÕES

CIDADE ○	VILA ⊙	Povoado ○	Estação *
Com agência postal	●	○	○
" agência postal-telegráfica	●	○	○
" serviço rádio-telegráfico	○	○	○
" serviço telegráfico de ferrovias	○	○	○
Réde telegráfica	—+—+—+—+—+—		
Réde telefônica	—		
Ferrovias:		Rodovias:	
Bitola larga	—	Federal	—
" corrente	—	Estadual	—
" estreita	—	Municipal	—
Rio e trecho navegável	—		
Porto para grandes embarcações	⊠		
" " pequenas embarcações	⊠		
Oceano, lago, lagoa e açude	—		
Aeroporto	✈	Linha aérea regular	✈
Campo de pouso	✈	Correio Aéreo Militar	✈
Limites:			
Internacional	—x—x—x—x—	Intermunicipal	—x—x—
Interestadual	—x—x—	Interdistrital	—x—x—
Estrada carroçavel	—		

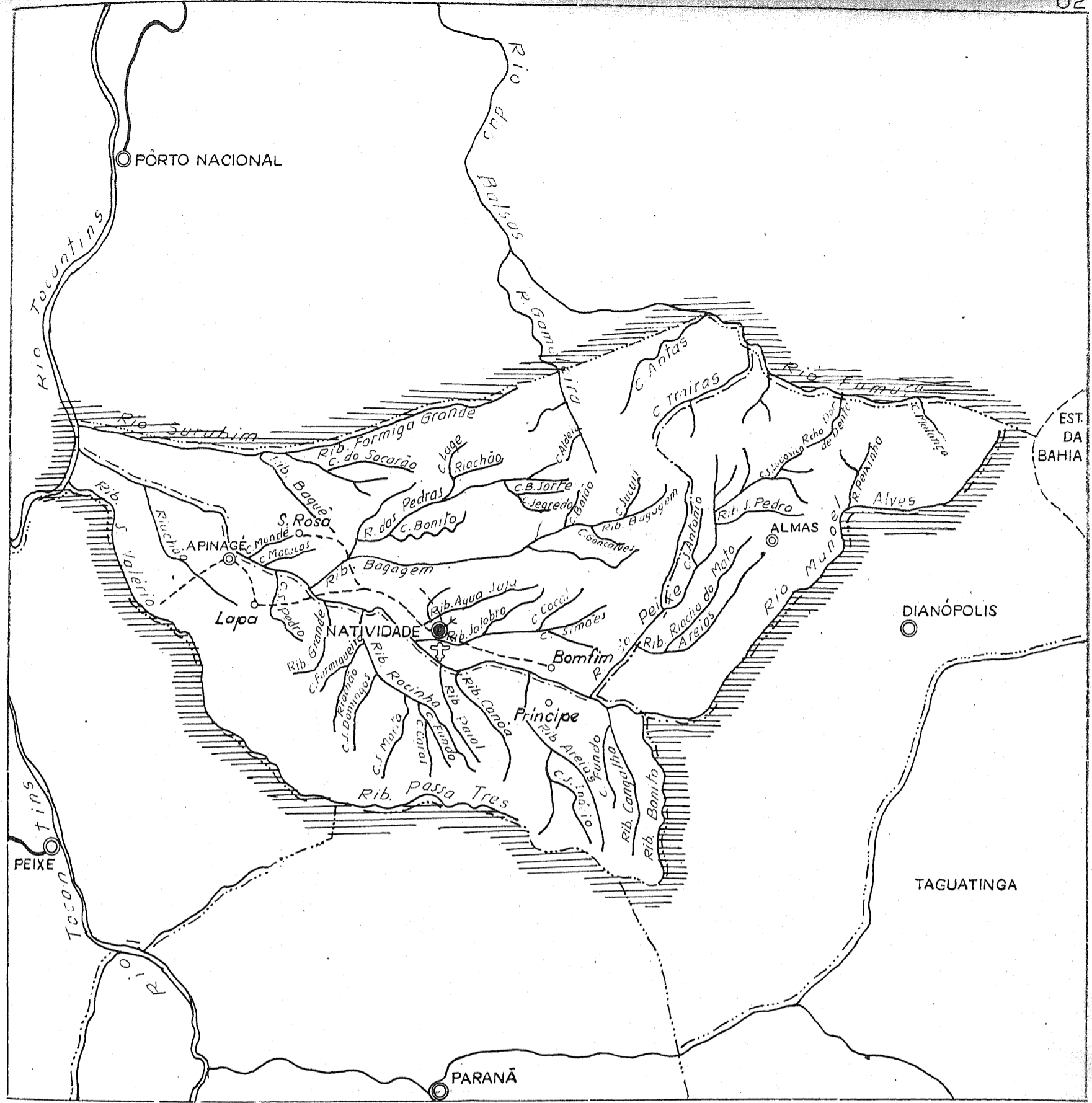
CARTOGRAMA DOS TRANSPORTES E COMUNICAÇÕES

MUNICÍPIO DE MORRINHOS
ESTADO DE GOIÁS



INFORMAÇÕES DO MUNICÍPIO		COMPLEMENTARES DA SEDE MUNICIPAL	
População	1944-48	População	
Área em Ks. ²	2.297	Latitude	17° 43' 46", 8
Densidade		Longitude W.G.	49° 06' 04", 9
Ponto culminante		Altitude	674

ORGANIZADO E EXECUTADO EM DEZEMBRO DE 1947 PELO INSTITUTO CARTOGRAFICO CANABRAVA BARREIROS



CONVENÇÕES

CIDADE	●	VILA	○	Povoado	◦	Estação	⊙
Com agência postal	●	○	◦	Estação	⊙		
" agência postal-telegráfica	●	○	◦	Estação	⊙		
" serviço rádio-telegráfico	●	○	◦	Estação	⊙		
" serviço telegráfico de ferrovias	●	○	◦	Estação	⊙		
Rêde telegráfica	- - - - -						
Rêde telefônica	- - - - -						
Ferrovias:	Rodovias:						
Bitola larga	Federal			Federal			
" corrente	Estadual			Estadual			
" estreita	Municipal			Municipal			
Rio e trecho navegável	~~~~~						
Porto para grandes embarcações	⊠						
" " pequenas embarcações	⊡						
Oceano, lago, lagoa e açude	~~~~~						
Aeroporto	✈						
Campo de pouso	✈						
Linha aérea regular	✈						
Correio Aéreo Militar	✈						
Limites:							
Internacional	- - - - -			Intermunicipal			
Interestadual	- - - - -			Interdistrital			
Estrada carroçável	- - - - -						

CARTOGRAMA dos TRANSPORTES E COMUNICAÇÕES

MUNICÍPIO DE NATIVIDADE

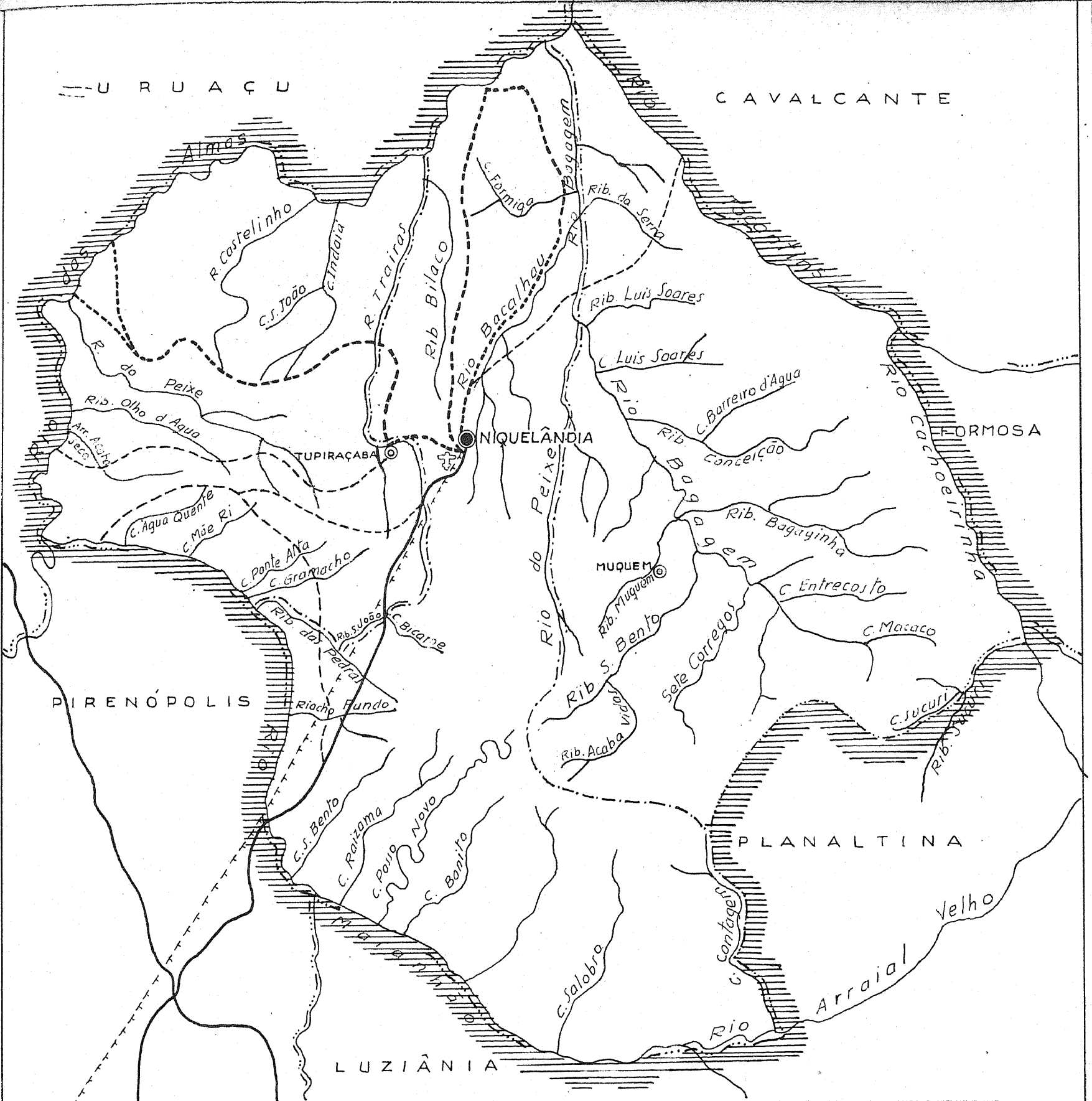
ESTADO DE GOIÁS

ESCALA-GRÁFICA

0 10 K

INFORMAÇÕES DO MUNICÍPIO		COMPLEMENTARES DA SEDE MUNICIPAL	
População [População [
Area em Ks ² 1944-48	11.848	Latitude S. [11° 36' 00" 0
Densidade [Longitude W.G. [47° 43' 30" 0
Ponto culminante [Altitude [450

ORGANIZADO E EXECUTADO EM DEZEMBRO DE 1947 PELO INSTITUTO CARTOGRAFICO CANABRAVA BARREIROS




CONVENÇÕES

CIDADE	●	VILA	⊙	Povoado	○	Estação	⊕
Com agência postal	⊙		⊙		○		⊕
" agência postal-telegráfica	⊙		⊙		○		⊕
" serviço rádio-telegráfico	⊙		⊙		○		⊕
" serviço telegráfico de ferrovias	⊙		⊙		○		⊕
Rêde telegráfica	- - - - -						
Rêde telefônica	- - - - -						
Ferrovias:	Rodovias:						
Bitola larga	Federal			Estadual			
" corrente	Estadual			Municipal			
" estreita	Municipal						
Rio e trecho navegável	~~~~~						
Pôrto para grandes embarcações	■						
" " pequenas embarcações	■						
Oceano, lago, lagoa e açude	~~~~~						
Aeroporto	Linha aérea regular			+			
Campo de pouso	Correio Aéreo Militar			⊕			
Limites:							
Internacional	Intermunicipal			- - - - -			
Interestadual	Interdistrital			- - - - -			
Estrada carroçavel	- - - - -						

CARTOGRAMA dos TRANSPORTES E COMUNICAÇÕES

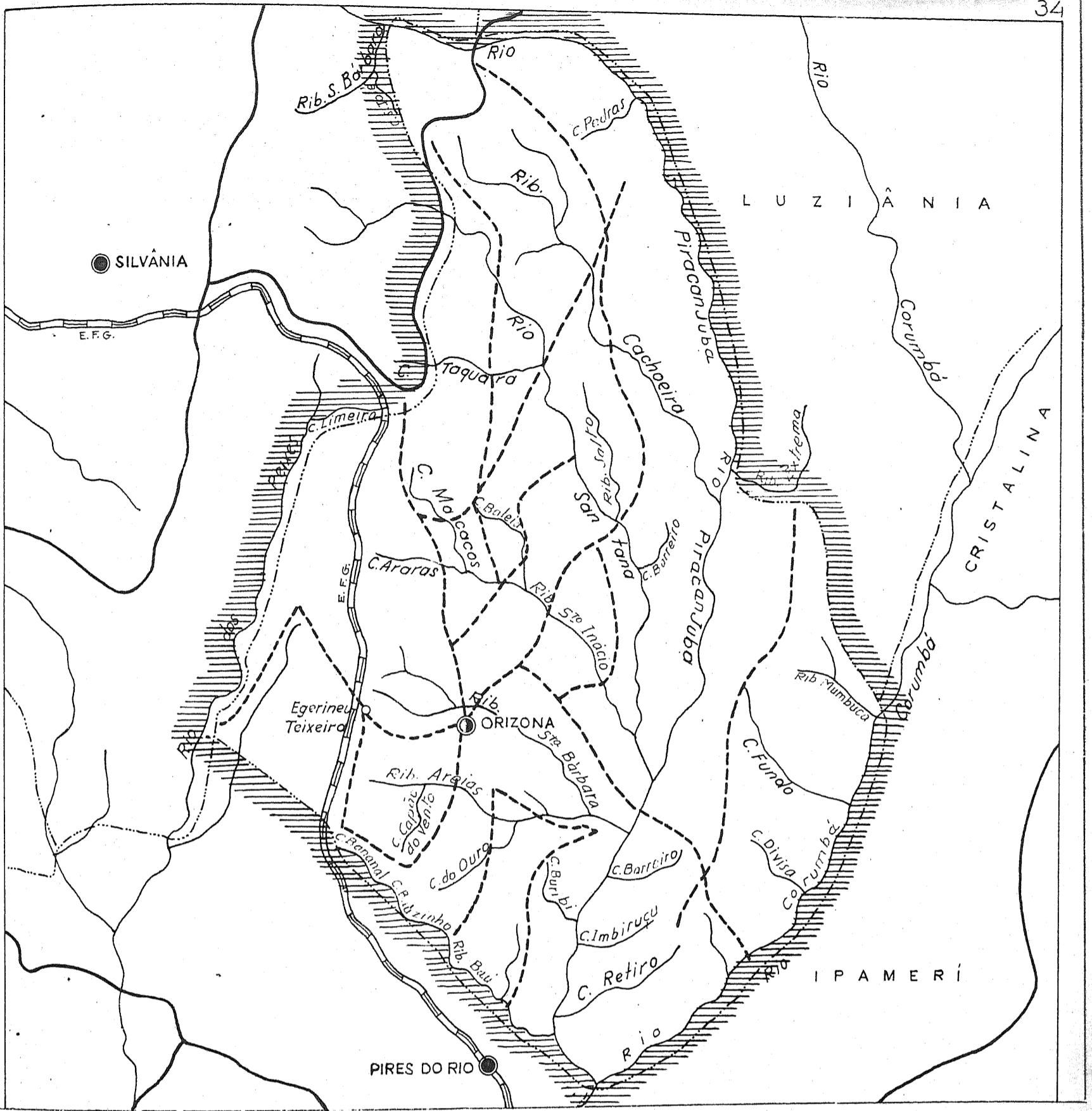
MUNICÍPIO DE NIQUELÂNDIA

ESTADO DE GOIÁS



INFORMAÇÕES DO MUNICÍPIO	COMPLEMENTARES DA SEDE MUNICIPAL
População	População
Área em Ks ² : 1944-48	Latitude
Densidade	Longitude W.G.
Ponto culminante	Altitude

ORGANIZADO E EXECUTADO EM DEZEMBRO DE 1947 PELO INSTITUTO CARTOGRAFICO CANABRAVA BARREIROS



CONVENÇÕES

CIDADE	●	VILA	⊙	Povoado	◦	Estação	⊕
Com agência postal	●	agência postal-telegráfica	●	serviço rádio-teleográfico	⊙	serviço teleográfico de ferrovias	⊕
Rêde telegráfica	+	Rêde telefônica	—	Ferrovias:		Rodovias:	
Bitola larga	—	corrente	—	estreita	—	Federal	—
		Estadual	—	Municipal	—		
Rio e trecho navegavel	—	Porto para grandes embarcações	⊕	" pequenas embarcações	⊕	Oceano, lago, lagoa e açude	—
Aeroporto	✈	Linha aérea regular	✈	Correio Aéreo Militar	✈	Limites:	
Campos de pouso	✈	Internacional	—	Intermunicipal	—	Interestadual	—
Estrada carroçavel	—	Interdistrital	—				

CARTOGRAMA DOS TRANSPORTES E COMUNICAÇÕES

MUNICÍPIO DE ORIZÔNIA ESTADO DE GOIÁS



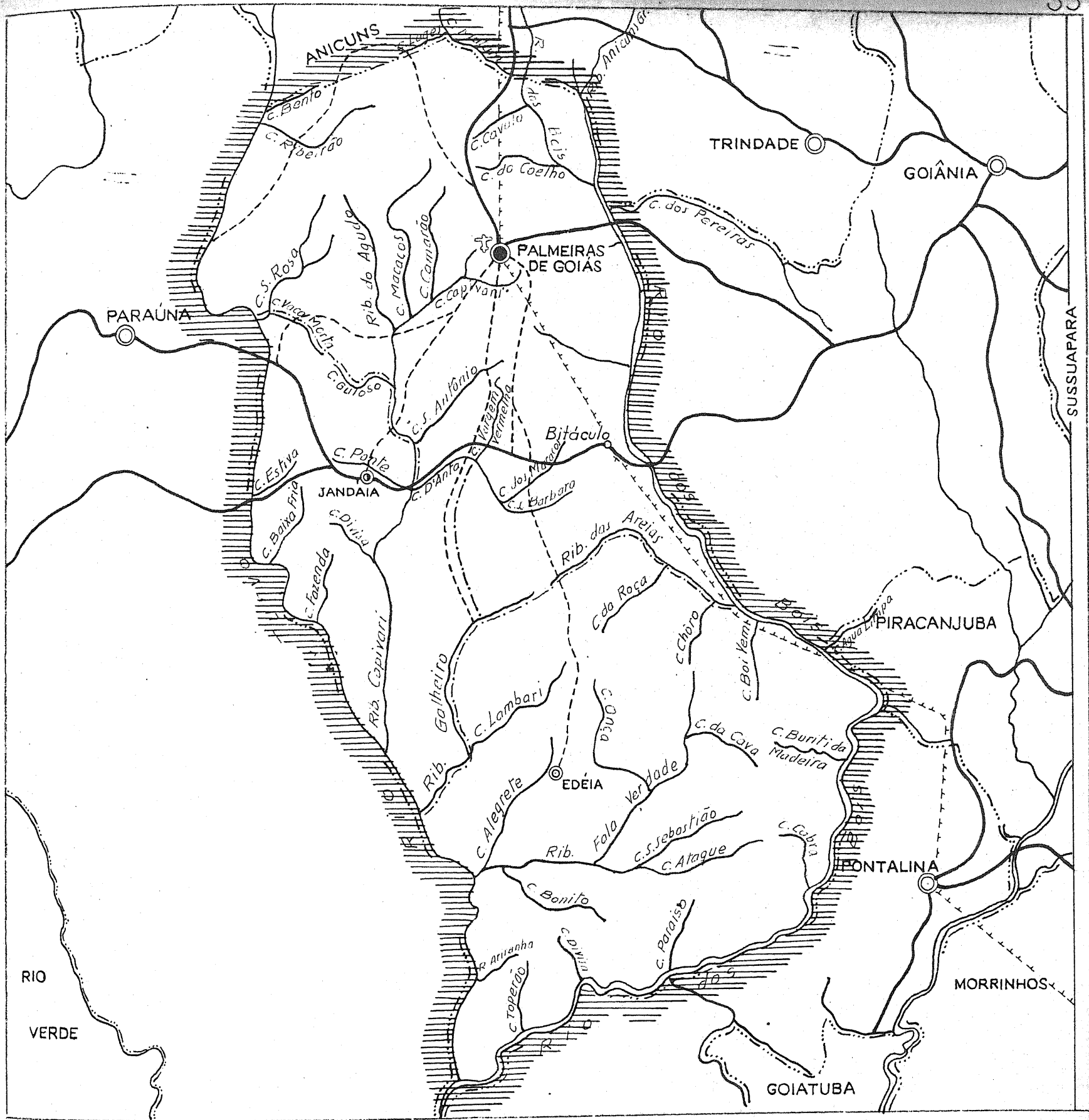
INFORMAÇÕES DO MUNICÍPIO

População	[]
Área em Ks²	1944.48 [] 1802
Densidade	[]
Ponto culminante	[]

COMPLEMENTARES DA SEDE MUNICIPAL

População	[]
Latitude	S. [] 17° 01' 58", 1
Longitude W.G.	[] 48° 17' 56", 1
Altitude	[] 959m.

ORGANIZADO E EXECUTADO EM DEZEMBRO DE 1947 PELO
INSTITUTO CARTOGRAFICO CANABRAVA BARREIROS



CONVENÇÕES

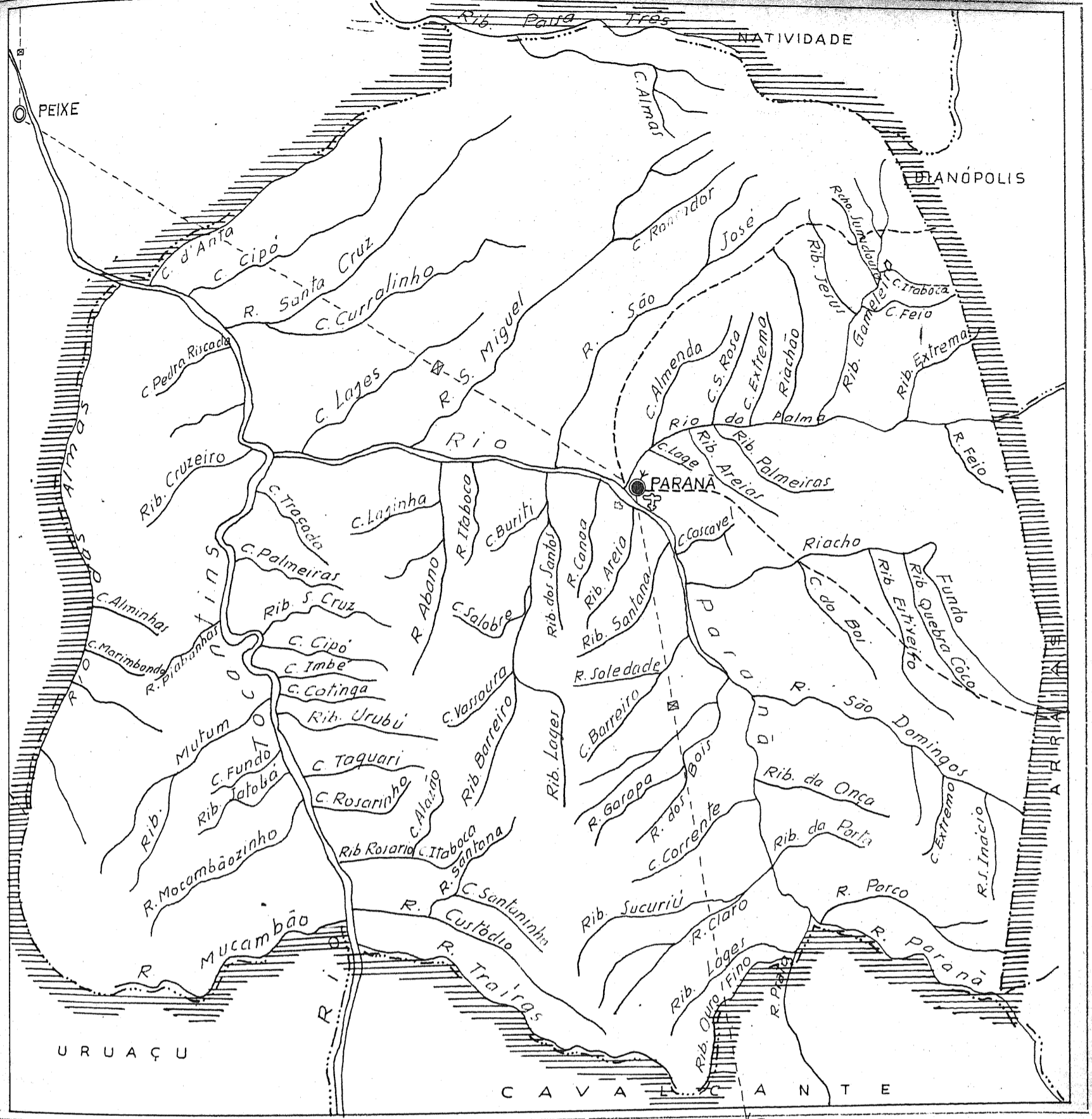
CIDADE	VILA	Povoado	Estação
Com agência postal.....			
" agência postal-telegráfica.....			
" serviço rádio-telegráfico.....			
" serviço telegráfico de ferrovias.....			
Rêde telegráfica.....			
Rêde telefônica.....			
Ferrovias:	Rodovias:		
Bitola larga.....	Federal.....		
" corrente.....	Estadual.....		
" estreita.....	Municipal.....		
Rio e trecho navegavel.....			
Pôrto para grandes embarcações.....			
" " pequenas embarcações.....			
Oceano, lago, lagoa e açude.....			
Aeroporto.....	Linha aérea regular.....		
Campo de pouso.....	Correio Aéreo Militar.....		
Limites:			
Internacional.....	Intermunicipal.....		
Interestadual.....	Interdistrital.....		
Estrada carroçavel.....			

CARTOGRAMA DOS TRANSPORTES E COMUNICAÇÕES

MUNICÍPIO DE PALMEIRAS DE GOIÁS
ESTADO DE GOIÁS



INFORMAÇÕES DO MUNICÍPIO	COMPLEMENTARES DA SEDE MUNICIPAL
População..... []	População..... []
Área em Ks². 1944-48 [5090	Latitude..... S. [16°48'45", 0
Densidade..... []	Longitude W.G. [49°56'40", 0
Ponto culminante..... []	Altitude..... [655



CONVENÇÕES

CIDADE (C)	VILA (V)	Povoado (P)	Estação (E)	CIDADE (C)	VILA (V)	Povoado (P)
Com agência postal	" agência postal-telegráfica	" serviço rádio-telegráfico	" serviço telegráfico de ferrovias	Rêde telegráfica	Rêde telefônica	Ferrovias:
Bitola larga	" corrente	" estreita	Rio e trecho navegavel	Porto para grandes embarcações	" pequenas embarcações	Oceano, lago, lagoa e açude
Aeroporto	Campanha de pouso	Limites:	Internacional	Intermunicipal	Interestadual	Estrada carroçavel

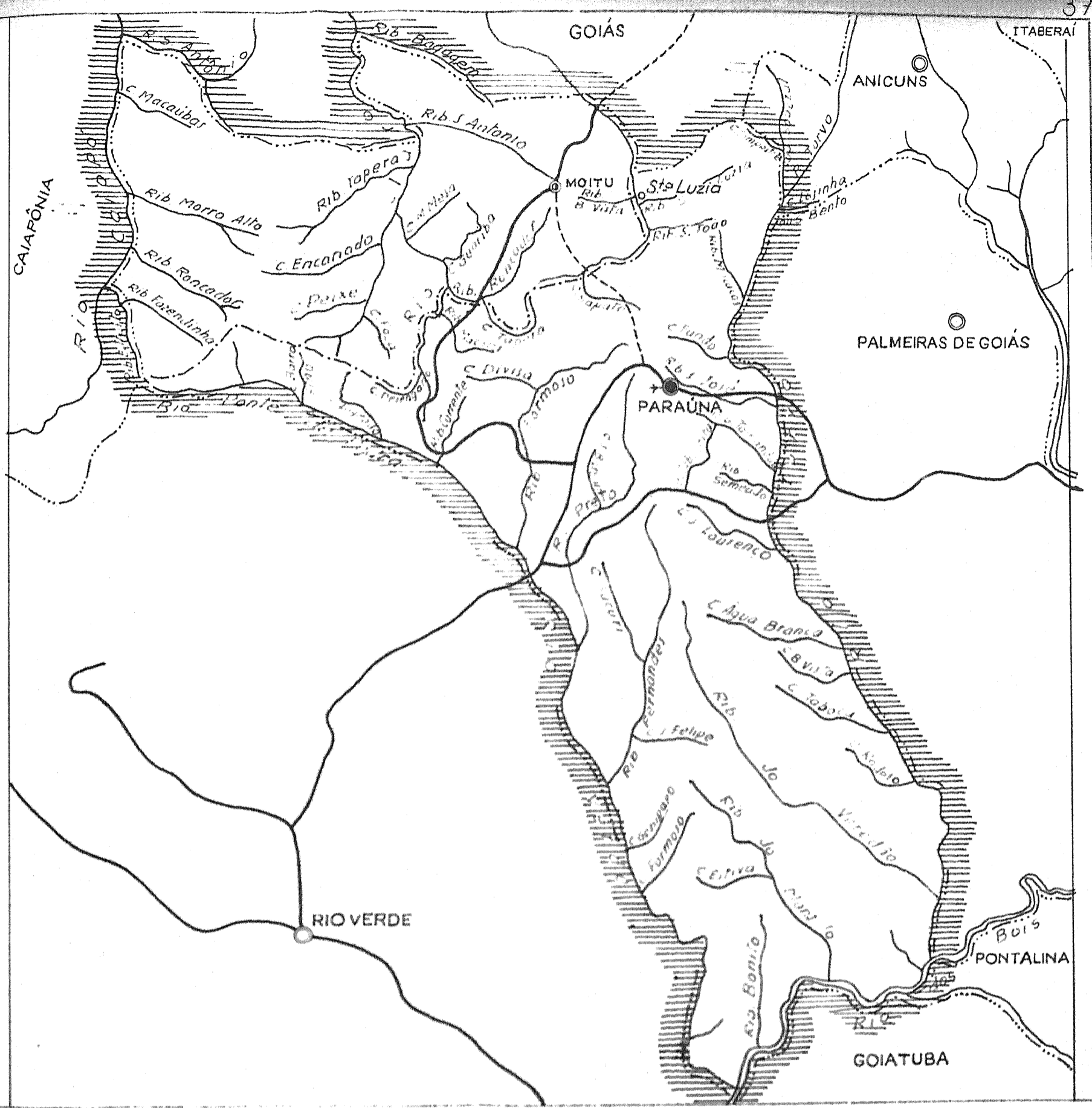
CARTOGRAMA DOS TRANSPORTES E COMUNICAÇÕES

MUNICÍPIO DE PARANÁ
ESTADO DE GOIÁS



INFORMAÇÕES DO MUNICÍPIO		COMPLEMENTARES DA SEDE MUNICIPAL	
População	Área em Ks²	População	Latitude
1944-48	13442	12°31'15",0	
Densidade	Ponto culminante	Longitude W.G.	Altitude
		47°45'40",0	260m.

ORGANIZADO E EXECUTADO EM DEZEMBRO DE 1947 PELO INSTITUTO CARTOGRAFICO CANABRAVA BARREIROS
RUA SENADOR DANTAS, 15-6º ANDAR - TELEFONE 42-6263 - RIO DE JANEIRO



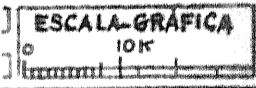
CONVENÇÕES

CIDADE	●	VILA	○	Povoado	○	Estação	○
Com agência postal	○	○	○	○	○	○	○
" agência postal-telegráfica	○	○	○	○	○	○	○
" serviço rádio-telegráfico	○	○	○	○	○	○	○
" serviço telegráfico de ferrovias	○	○	○	○	○	○	○
Rêde telegráfica	+	+	+	+	+	+	+
Rêde telefônica	—	—	—	—	—	—	—
Ferrovias:							
Bitola larga	—	Federal	—	—	—	—	—
" corrente	—	Estadual	—	—	—	—	—
" estreita	—	Municipal	—	—	—	—	—
Rio e trecho navegavel	—		—	—	—	—	—
Porto para grandes embarcações	—		—	—	—	—	—
" pequenas embarcações	—		—	—	—	—	—
Oceano, lago, lagoa e açude	—		—	—	—	—	—
Aeroporto	+	Linha aérea regular	—	+	—	+	—
Campo de pouso	+	Correio Aéreo Militar	—	+	—	+	—
Limites:							
Internacional	—	Intermunicipal	—	—	—	—	—
Interestadual	—	Interdistrital	—	—	—	—	—
Estrada carroçavel	—		—	—	—	—	—

CARTOGRAMA DOS TRANSPORTES E COMUNICAÇÕES

MUNICÍPIO DE PARAÚNA

ESTADO DE GOIÁS



INFORMAÇÕES DO MUNICÍPIO		COMPLEMENTARES DA SEDE MUNICIPAL	
População	15163	População	15163
Área em K ² 1944-48	15163	Latitude S	16°55'00" 0
Densidade		Longitude W.G.	50°30'40" 0
Ponto culminante		Altitude	800 m.



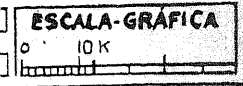
CONVENÇÕES

- | | | | |
|---|----------------------------|-----------|-----------|
| CIDADE ● | VILA ○ | Povoado ○ | Estação ● |
| Com agência postal..... | ○ | ○ | ○ |
| " agência postal-telegráfica..... | ○ | ○ | ○ |
| " serviço rádio-telegráfico..... | ○ | ○ | ○ |
| " serviço telegráfico de ferrovias..... | ○ | ○ | ○ |
| Rede telegráfica..... | + | + | + |
| Rede telefônica..... | — | — | — |
| Ferrovias: | Rodovias: | | |
| Bitola larga..... | Federal..... | | |
| " corrente..... | Estadual..... | | |
| " estreita..... | Municipal..... | | |
| Rio e trecho navegavel..... | | | |
| Porto para grandes embarcações..... | | | |
| " pequenas embarcações..... | | | |
| Oceano, lago, lagoa e açude..... | | | |
| Aeroporto..... | Linha aérea regular..... | | |
| Campo de pouso..... | Correio Aéreo Militar..... | | |
| Limites: | | | |
| Internacional..... | Intermunicipal..... | | |
| Interestadual..... | Interdistrital..... | | |
| Estrada carroçavel..... | | | |

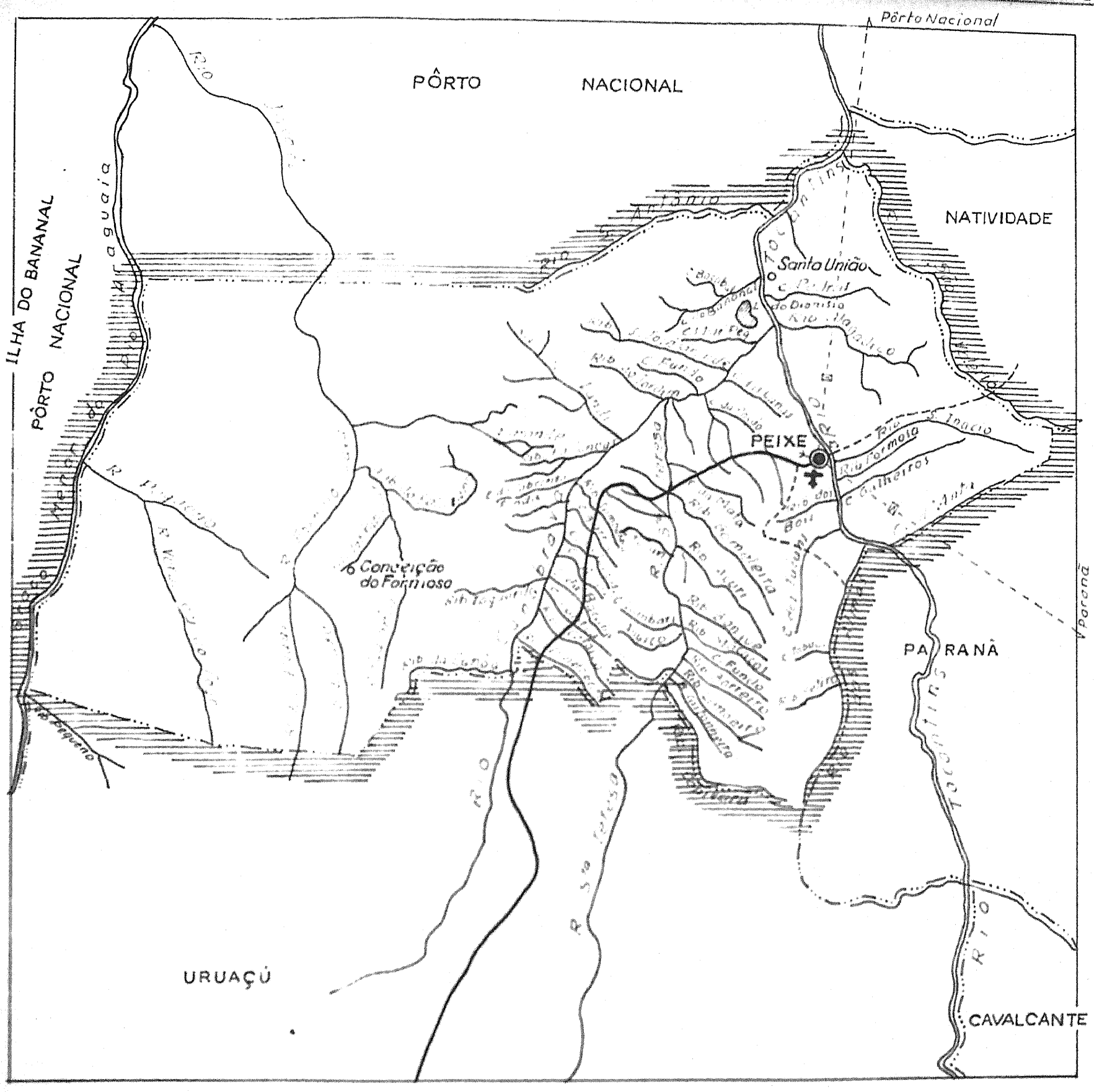
CARTOGRAMA DOS TRANSPORTES E COMUNICAÇÕES

MUNICÍPIO DE PEDRO AFONSO
ESTADO DE GOIÁS

INFORMAÇÕES DO MUNICÍPIO		COMPLEMENTARES DA SEDE MUNICIPAL	
População.....	[]	População.....	[]
Área em Ks ² 1944-48	[39.507]	Latitude..... S.....	[8° 57' 59" , 8]
Densidade.....	[]	Longitude W.G.....	[48° 10' 47" , 8]
Ponto culminante.....	[]	Altitude.....	[186 m.]



ORGANIZADO E EXECUTADO EM DEZEMBRO DE 1947 PELO INSTITUTO CARTOGRAFICO CANABRAVA BARREIROS
RUA SENADOR DANTAS, 15-6º ANDAR - TELEFONE 42-6263 - RIO DE JANEIRO



CONVENÇÕES

- | | | | |
|---|----------------------------|---------|---------|
| CIDADE | VILA | Povoado | Estação |
| Com agência postal..... | | | |
| • agência postal-telegráfica..... | | | |
| • serviço rádio-telegráfico..... | | | |
| • serviço telegráfico de ferrovias..... | | | |
| Rede telegráfica..... | | | |
| Rede telefônica..... | | | |
| Ferrovias: | Rodovias: | | |
| Bitola larga..... | Federal..... | | |
| • corrente..... | Estadual..... | | |
| • estreita..... | Municipal..... | | |
| Rio e trecho navegável..... | | | |
| Porto para grandes embarcações..... | | | |
| • " pequenas embarcações..... | | | |
| Oceano, lago, lagoa e açude..... | | | |
| Aeroporto..... | Linha aérea regular..... | | |
| Campo de pouso..... | Correio Aéreo Militar..... | | |
| Limites: | | | |
| Internacional..... | Intermunicipal..... | | |
| Interestadual..... | Interdistrital..... | | |
| Estrada carroçável..... | | | |

CARTOGRAMA DOS TRANSPORTES E COMUNICAÇÕES

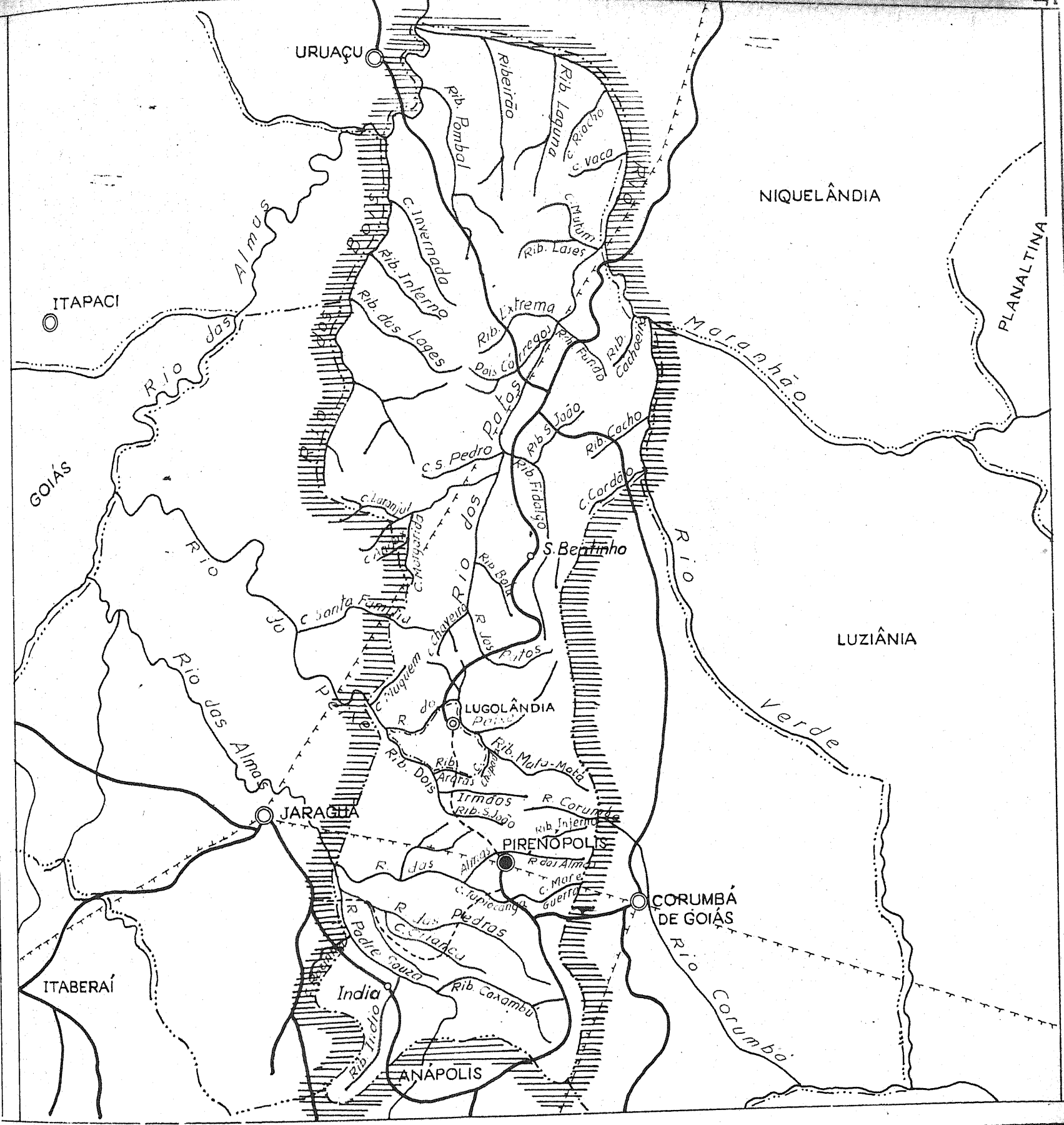
MUNICÍPIO DE PEIXE
ESTADO DE GOIÁS



INFORMAÇÕES DO MUNICÍPIO	COMPLEMENTARES DA SEDE MUNICIPAL
População.....	População.....
Área em K ² 1944-48 : 23533	Latitude..... : 12°01'20",6
Densidade.....	Longitude W.G. : 48°32'40",0
Ponto culminante.....	Altitude..... : 270m

ORGANIZADO E EXECUTADO EM DEZEMBRO DE 1947 PELO INSTITUTO CARTOGRAFICO CANABRAVA BARREIROS

RUA SENADOR DANTAS, 15 - 69 ANGAR - TELEFONE 42-6263 - RIO DE JANEIRO



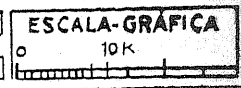
CONVENÇÕES

CIDADE (●)	VILA (◉)	Popoado (○)	Estação (◌)
Com agência postal.....	●	◉	◌
" agência postal-telegráfica.....	◉	◉	◌
" serviço rádio-telegráfico.....	◉	◉	◌
" serviço telegráfico de ferrovias.....	◉	◉	◌
Rêde telegráfica.....	—+—+—+—+—		
Rêde telefônica.....	—•—•—•—•—		
Ferrovias:	Rodovias:		
Bitola larga.....	Federal.....	—+—+—+—+—	
" corrente.....	Estadual.....	—•—•—•—•—	
" estreita.....	Municipal.....	—•—•—•—•—	
Rio e trecho navegavel.....			
Porto para grandes embarcações.....			
" " pequenas embarcações.....			
Oceano, lago, lagoa e açude.....			
Aeroporto.....	Linha aérea regular.....	+	
Campo de pouso.....	Correio Aéreo Militar.....	✈	
Limites:			
Internacional.....	Intermunicipal.....	—x—x—x—x—	
Interestadual.....	Interdistrital.....	—x—x—x—x—	
Estrada carroçavel.....		—•—•—•—•—	

CARTOGRAMA DOS TRANSPORTES E COMUNICAÇÕES

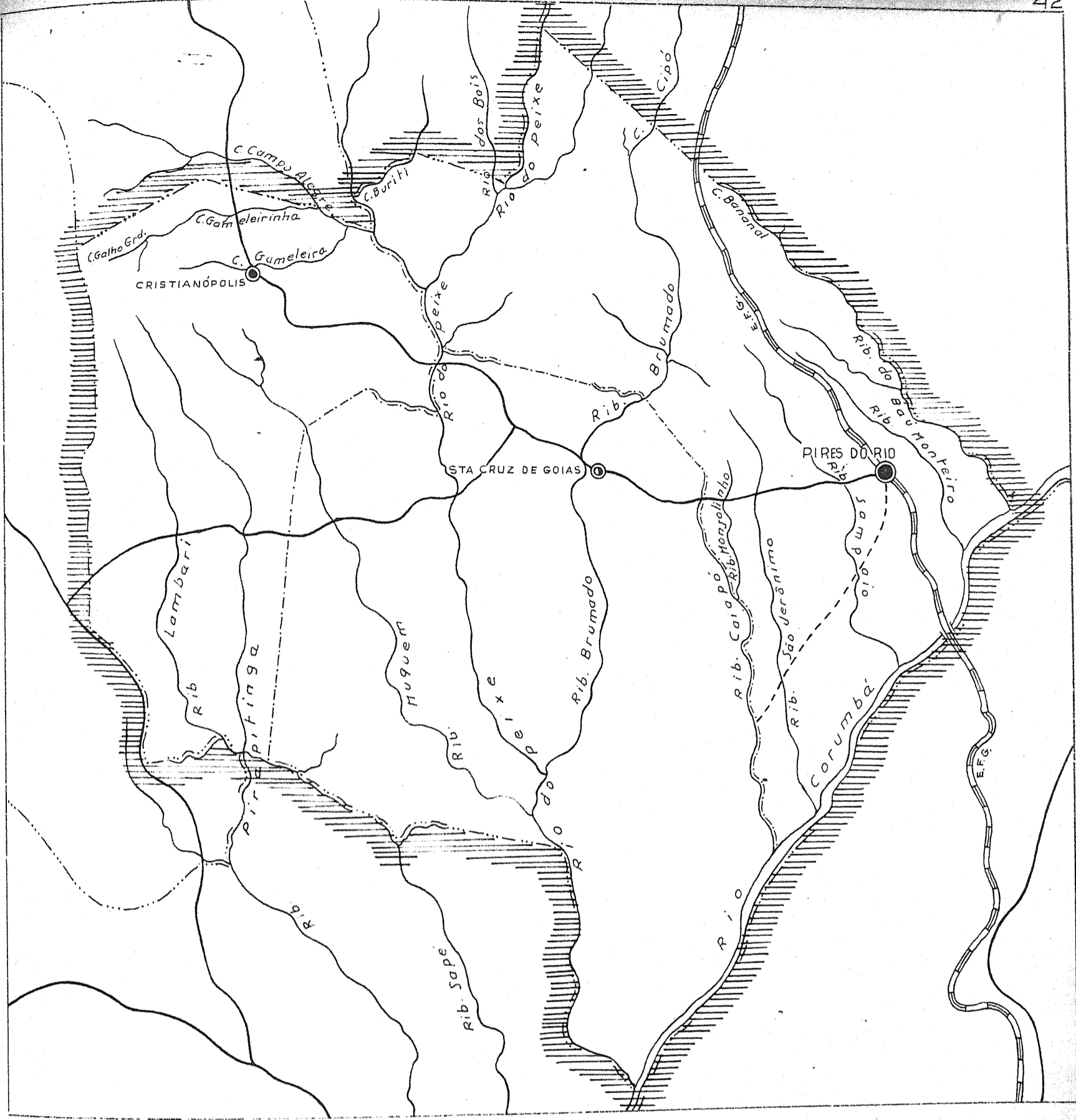
MUNICÍPIO DE PIRENÓPOLIS

ESTADO DE GOIÁS



INFORMAÇÕES DO MUNICÍPIO		COMPLEMENTARES DA SEDE MUNICIPAL	
População.....	[]	População.....	[]
Área em Ks ² 1944-48.....	[7415]	Latitude.....	[15° 51' 01" 0]
Densidade.....	[]	Longitude W.G.....	[48° 57' 42" 0]
Ponto culminante.....	[]	Altitude.....	[740m.]

ORGANIZADO E EXECUTADO EM DEZEMBRO DE 1947 PELO INSTITUTO CARTOGRAFICO CANABRAVA BARREIROS

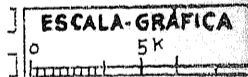


CONVENÇÕES

- | | | | |
|------------------------|-----------------------------|---------------------------|----------------------------------|
| CIDADE | VILA | Povoado | Estação |
| Com agência postal | agência postal-telegráfica | serviço rádio-telegráfico | serviço telegráfico de ferrovias |
| Rêde telegráfica | Rêde telefônica | Ferrovias: | Rodovias: |
| Bitola larga | " corrente | " estreita | Federal |
| " estadual | " municipal | Rio e trecho navegavel | Porto para grandes embarcações |
| " pequenas embarcações | Oceano, lago, lagoa e açude | Aeroporto | Linha aérea regular |
| Campos de pouso | Correio Aéreo Militar | Limites: | |
| Internacional | Intermunicipal | Interestadual | Interdistrital |
| Estrada carroçavel | | | |

CARTOGRAMA dos TRANSPORTES E COMUNICAÇÕES

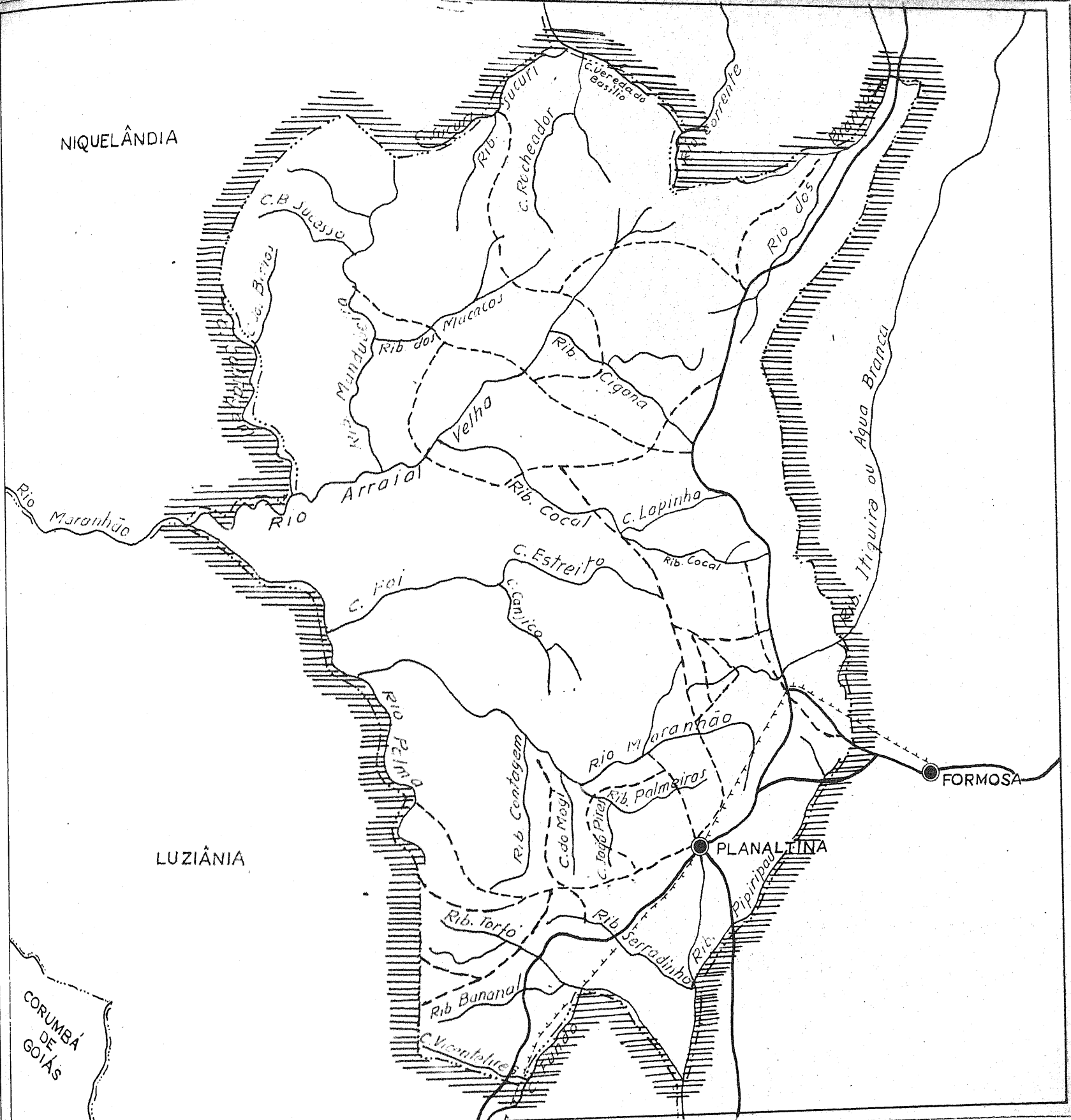
MUNICÍPIO DE PIRES DO RIO
ESTADO DE GOIÁS



INFORMAÇÕES DO MUNICÍPIO	COMPLEMENTARES DA SEDE MUNICIPAL
População..... []	População..... []
Área em Ks ² . 1944-48 [3261	Latitude..... [17°17'52",9
Densidade..... []	Longitude W.G. [48°16'37",1
Ponto culminante..... []	Altitude..... [747 m.

ORGANIZADO E EXECUTADO EM DEZEMBRO DE 1947 PELO INSTITUTO CARTOGRAFICO CANABRAVA BARREIROS

RUA SENADOR DANTAS, 15-69 ANCAR - TELEFONE 42-6253 - RIO DE JANEIRO




CONVENÇÕES

CIDADE	●	VILA	⊙	Povoado	◦	Estação	•
Com agência postal	●	⊙	◦	•	●	⊙	•
" agência postal-telegráfica	●	⊙	◦	•	●	⊙	•
" serviço rádio-telegráfico	●	⊙	◦	•	●	⊙	•
" serviço telegráfico de ferrovias	●	⊙	◦	•	●	⊙	•
Rêde telegráfica	+ + + + +						
Rêde telefônica	- - - - -						
Ferrovias:	Rodovias:						
Bifola larga	Federal			Federal			
" corrente	Estadual			Estadual			
" estreita	Municipal			Municipal			
Rio e trecho navegavel	~~~~~						
Porto para grandes embarcações	■						
" " pequenas embarcações	▲						
Oceano, lago, lagoa e açude	■						
Aeroporto	Linha aérea regular			✈			
Campo de pouso	Correio Aéreo Militar			✈			
Limites:							
Internacional	Intermunicipal			- - - - -			
Interestadual	Interdistrital			- - - - -			
Estrada carroçavel	- - - - -						

CARTOGRAMA DOS TRANSPORTES E COMUNICAÇÕES

MUNICÍPIO DE PLANALTINA

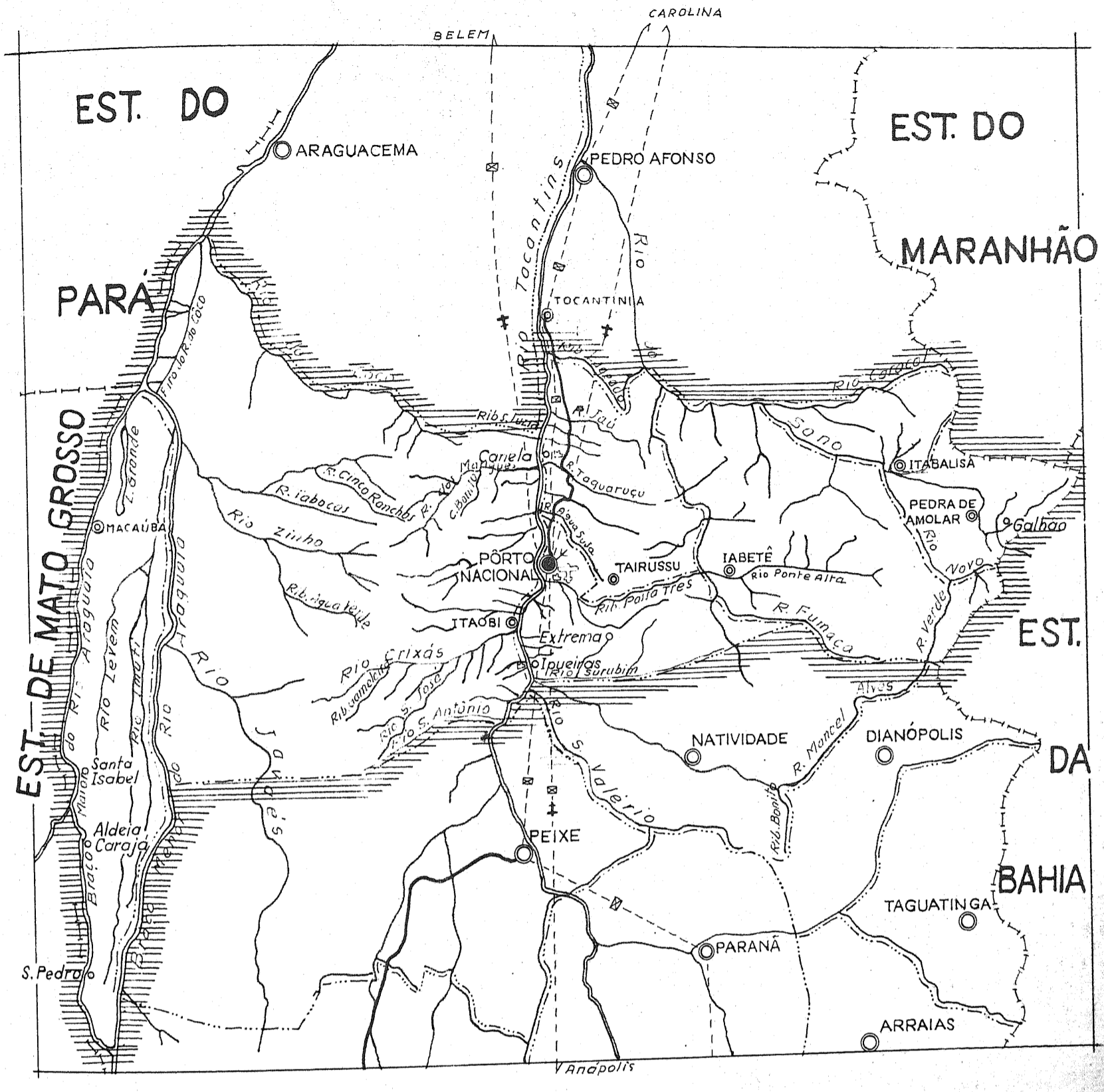
ESTADO DE GOIÁS



INFORMAÇÕES DO MUNICÍPIO	COMPLEMENTARES DA SEDE MUNICIPAL
População	População
Área em Ks² 1944-48	Latitude
Densidade	Longitude W.G.
Ponto culminante	Altitude

População	5613
Área em Ks² 1944-48	5613
Densidade	
Ponto culminante	
População	
Latitude	15° 37' 30" 0
Longitude W.G.	47° 35' 50" 0
Altitude	950m.

ORGANIZADO E EXECUTADO EM DEZEMBRO DE 1947 PELO INSTITUTO CARTOGRAFICO CANABRAVA BARREIROS
 RUA SENADOR DANTAS, 15-6º ANDAR - TELEFONE 42-6263 - RIO DE JANEIRO



CONVENÇÕES

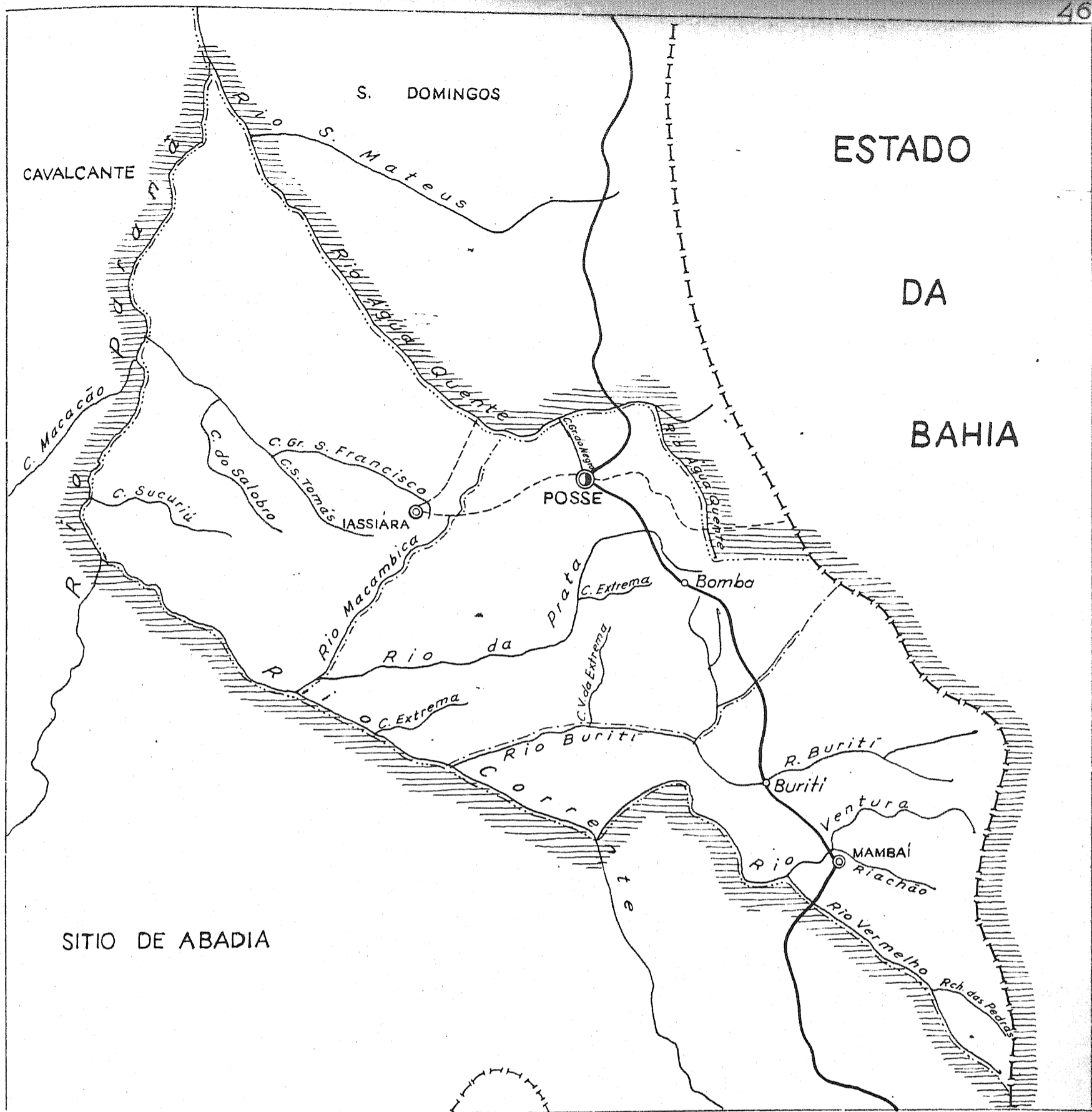
- CIDADE VILA Povoado Estação
- Com agência postal.....
- " agência postal-telegráfica.....
- " serviço rádio-telegráfico.....
- " serviço telegráfico de ferrovias.....
- Rêde telegráfica.....
- Rêde telefônica.....
- Ferrovias: Rodovias:
- Bitola larga..... Federal.....
- " corrente..... Estadual.....
- " estreita..... Municipal.....
- Rio e trecho navegavel.....
- Porto para grandes embarcações.....
- " pequenas embarcações.....
- Oceano, lago, lagoa e açude.....
- Aeroporto..... Linha aérea regular.....
- Campo de pouso..... Carreio Aéreo Militar.....
- Limites:
- Internacional..... Intermunicipal.....
- Interestadual..... Interdistrital.....
- Estrada carroçavel.....

CARTOGRAMA dos TRANSPORTES E COMUNICAÇÕES
MUNICÍPIO DE PORTO NACIONAL
ESTADO DE GOIÁS

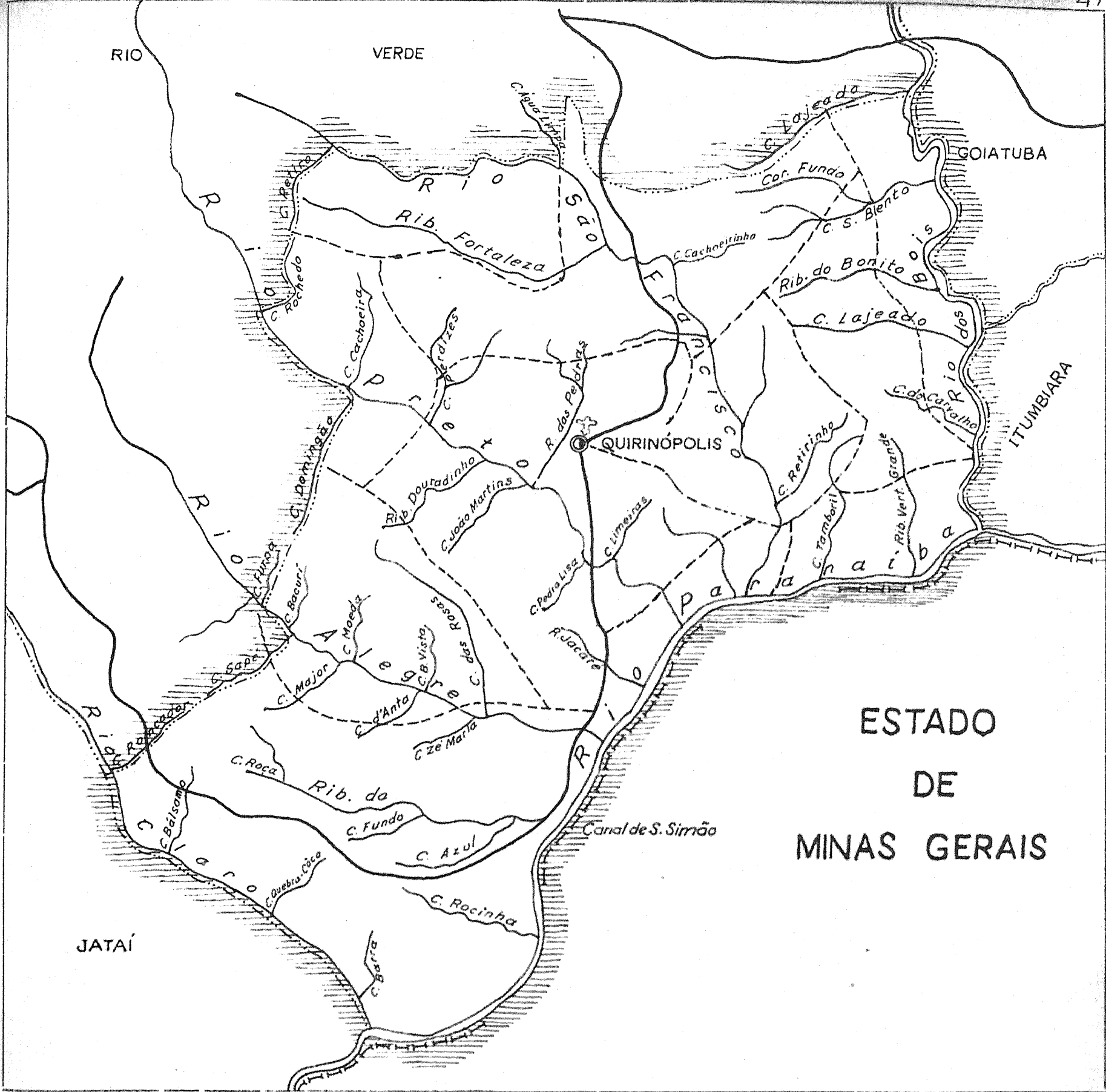
ESCALA-GRÁFICA
 10K

INFORMAÇÕES DO MUNICÍPIO		COMPLEMENTARES DA SEDE MUNICIPAL	
População.....	[]	População.....	[]
Área em Ks ² 1944-48.....	85 897	Latitude.....	10° 42' 23" 8
Densidade.....	[]	Longitude W.G.....	48° 25' 10" 9
Ponto culminante.....	[]	Altitude.....	235 m.

ORGANIZADO E EXECUTADO EM DEZEMBRO DE 1947 PELO
 INSTITUTO CARTOGRAFICO CANABRAVA BARREIROS
 RUA SENADOR DANTAS, 15- 6º ANDAR - TELEFONE 42-6263 - RIO DE JANEIRO



CONVENÇÕES		CARTOGRAMA DOS TRANSPORTES E COMUNICAÇÕES	
CIDADE (●) VILA (○) Povoado (◦) Estação (■)	CIDADE (●) VILA (○) Povoado (◦)	MUNICÍPIO DEL POSSE ESTADO DEL GOIÁS	
Com agência postal.....	ESCALA-GRÁFICA 0 10K	
" agência postal-telegráfica.....	INFORMAÇÕES DO MUNICÍPIO	
" serviço rádio-telegráfico.....	COMPLEMENTARES DA SEDE MUNICIPAL	
" serviço telegráfico de ferrovias.....	População..... [População..... [
Rêde telegráfica.....	Área em Ks ² . 1944-48 [5406	Latitude... S..... [14° 05' 29", 1
Rêde telefônica.....	Densidade..... [Longitude W.G..... [46° 22' 18", 8
Ferrovias:	Rodovias:	Ponto culminante..... [Altitude..... [770
Bitola larga.....	Federal.....		
" corrente.....	Estadual.....		
" estreita.....	Municipal.....		
Rio e trecho navegável.....			
Porto para grandes embarcações.....			
" " pequenas embarcações.....			
Oceano, lago, lagoa e açude.....			
Aeroporto.....	Linha aérea regular.....		
Campo de pouso.....	Correio Aéreo Militar.....		
Limites:			
Internacional.....	Intermunicipal.....		
Interestadual.....	Interdistrital.....		
Estrada carroçável.....			
ORGANIZADO E EXECUTADO EM DEZEMBRO DE 1947 PELO INSTITUTO CARTOGRAFICO CANABRAVA BARREIROS			
RUA SENADOR DANTAS, 15-6º ANDAR - TELEFONE 42-6263 - RIO DE JANEIRO			



ESTADO DE MINAS GERAIS

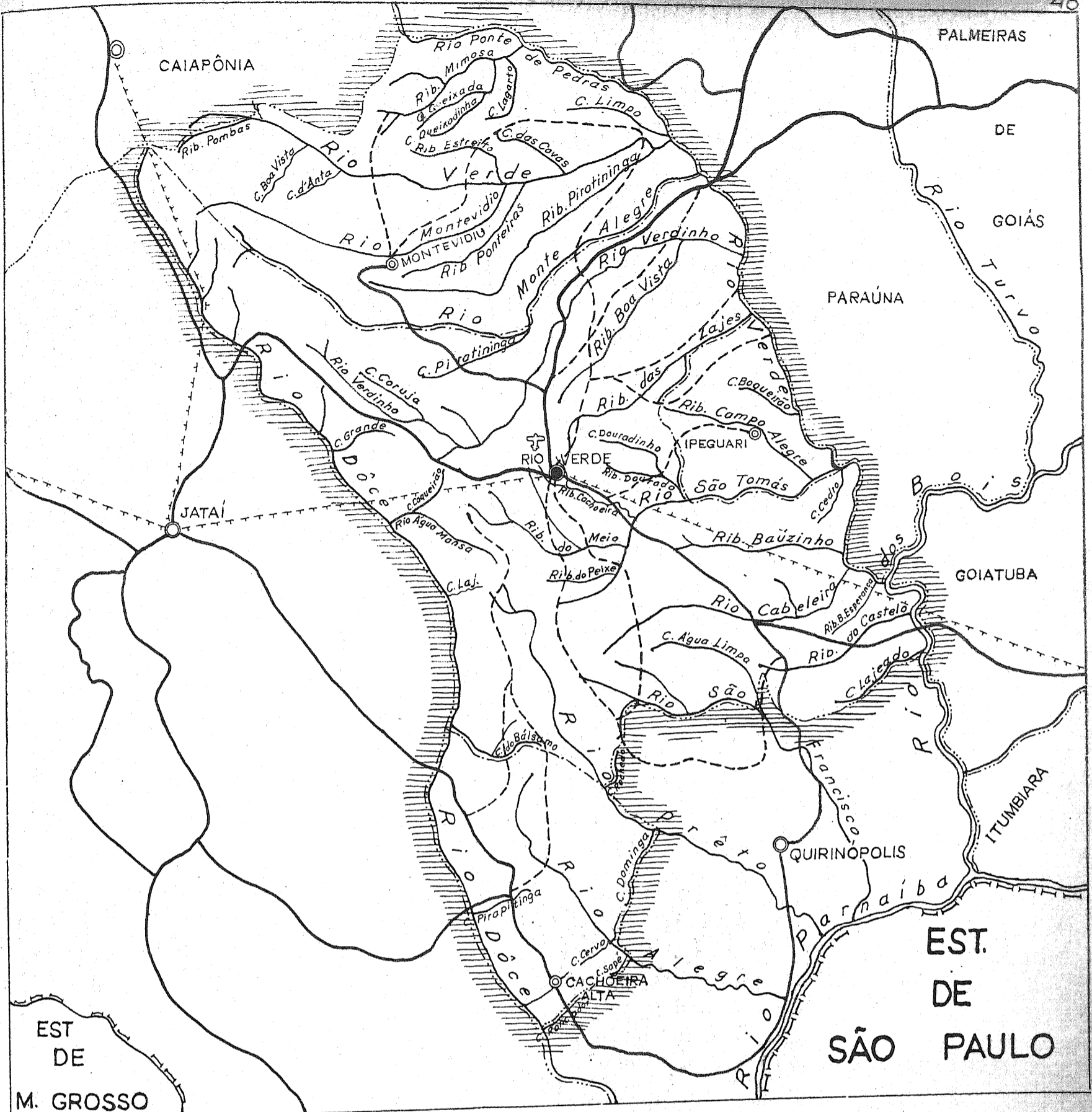
CONVENÇÕES

CIDADE	VILA	Povoado	Estação	CIDADE	VILA	Povoado		
Com agência postal	" agência postal-telegráfica	" serviço rádio-telegráfico	" serviço telegráfico de ferrovias	Rêde telegráfica	Rêde telefônica	Ferrovias:	Rodovias:	
Bitola larga	" corrente	" estreita	Federal	Estadual	Municipal	Rio e trecho navegável	Porto para grandes embarcações	" " pequenas embarcações
Oceano, lago, lagoa e açude	Aeroporto	Linha aérea regular	Correio Aéreo Militar	Limites:	Internacional	Intermunicipal	Interestadual	Interdistrital
Estrada carroçável								

CARTOGRAMA DOS TRANSPORTES E COMUNICAÇÕES
MUNICÍPIO DE QUIRINÓPOLIS
ESTADO DE GOIÁS

ESCALA GRÁFICA
0 10K

INFORMAÇÕES DO MUNICÍPIO	COMPLEMENTARES DA SEDE MUNICIPAL
População	População
Área em K ² 1944-48 4 568	Latitude ... S ... 18° 31' 10" 0
Densidade	Longitude W.G. ... 50° 30' 50" 0
Ponto culminante	Altitude ... 450 m



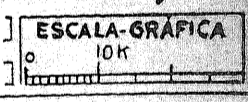
CONVENÇÕES

CIDADE	●	VILA	○	Populado	○	Estação	⊕
Com agência postal	⊙						
" agência postal-telegráfica	⊙						
" serviço rádio-telegráfico	⊙						
" serviço telegráfico de ferrovias	⊙						
Rêde telegráfica	- - - - -						
Rêde telefônica	- - - - -						
Ferrovias:	Rodovias:						
Bitola larga	- - - - -			Federal			
" corrente	- - - - -			Estadual			
" estreita	- - - - -			Municipal			
Rio e trecho navegavel	~~~~~						
Porto para grandes embarcações	⊕						
" " pequenas embarcações	⊕						
Oceano, lago, lagoa e açude	~~~~~						
Aeroporto	⊕			Linha aérea regular			
Campo de pouso	⊕			Correio Aéreo Militar			
Limites:							
Internacional	- - - - -			Intermunicipal			
Interestadual	- - - - -			Interdistrital			
Estrada carroçavel	- - - - -						

CARTOGRAMA DOS TRANSPORTES E COMUNICAÇÕES

MUNICÍPIO DE RIO VERDE

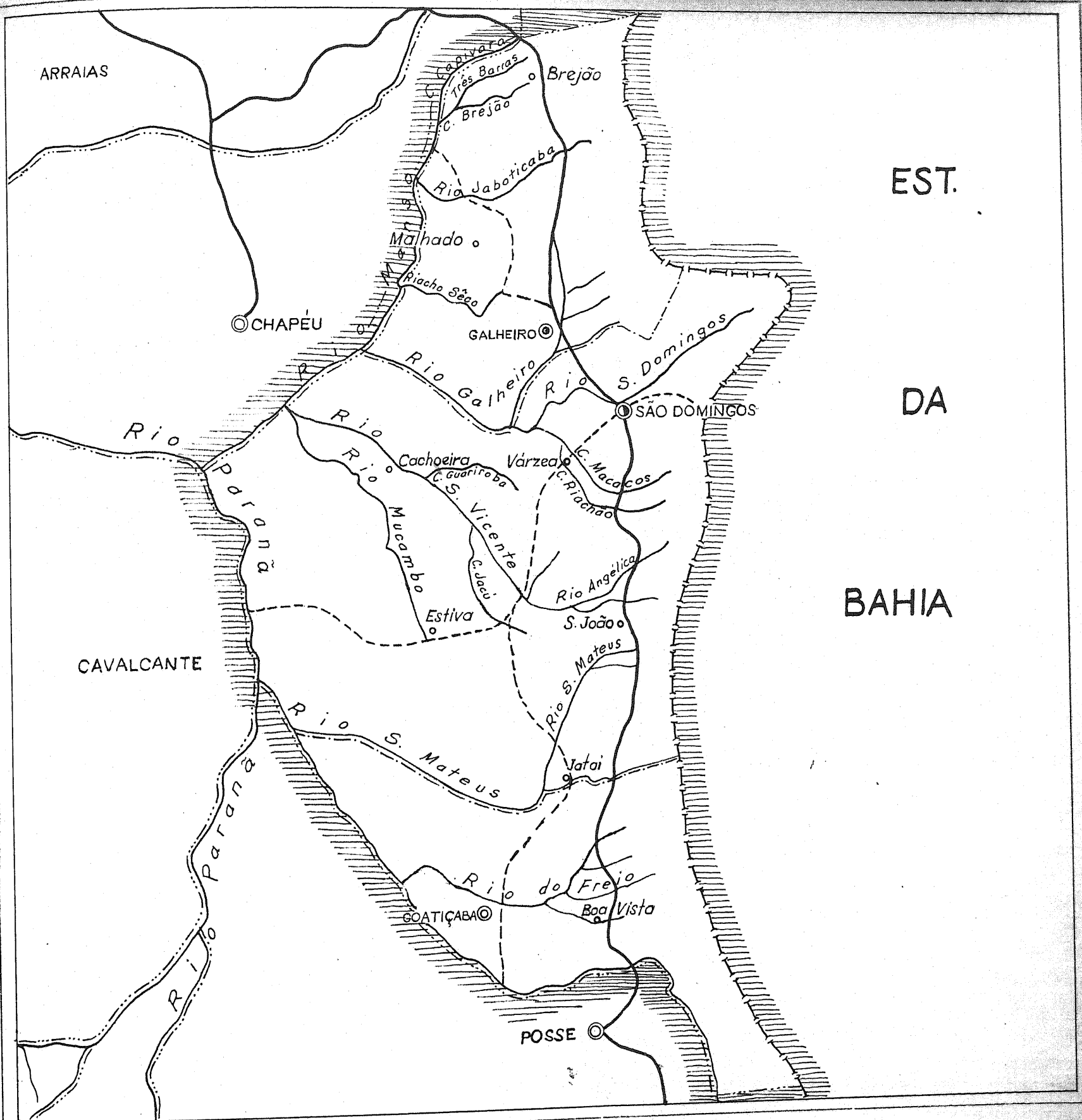
ESTADO DE GOIÁS



INFORMAÇÕES DO MUNICÍPIO	COMPLEMENTARES DA SEDE MUNICIPAL
População	População
Área em Ks ² 1944-48	Latitude
Densidade	Longitude W.G.
Ponto culminante	Altitude

14 451	17° 47' 54" 3
	50° 55' 53" 9
	735 m

ORGANIZADO E EXECUTADO EM DEZEMBRO DE 1947 PELO INSTITUTO CARTOGRAFICO CANABRAVA BARREIROS
 RUA SENADOR DANTAS, 15 - 6º ANDAR - TELEFONE 42-6263 - RIO DE JANEIRO



EST.
DA
BAHIA

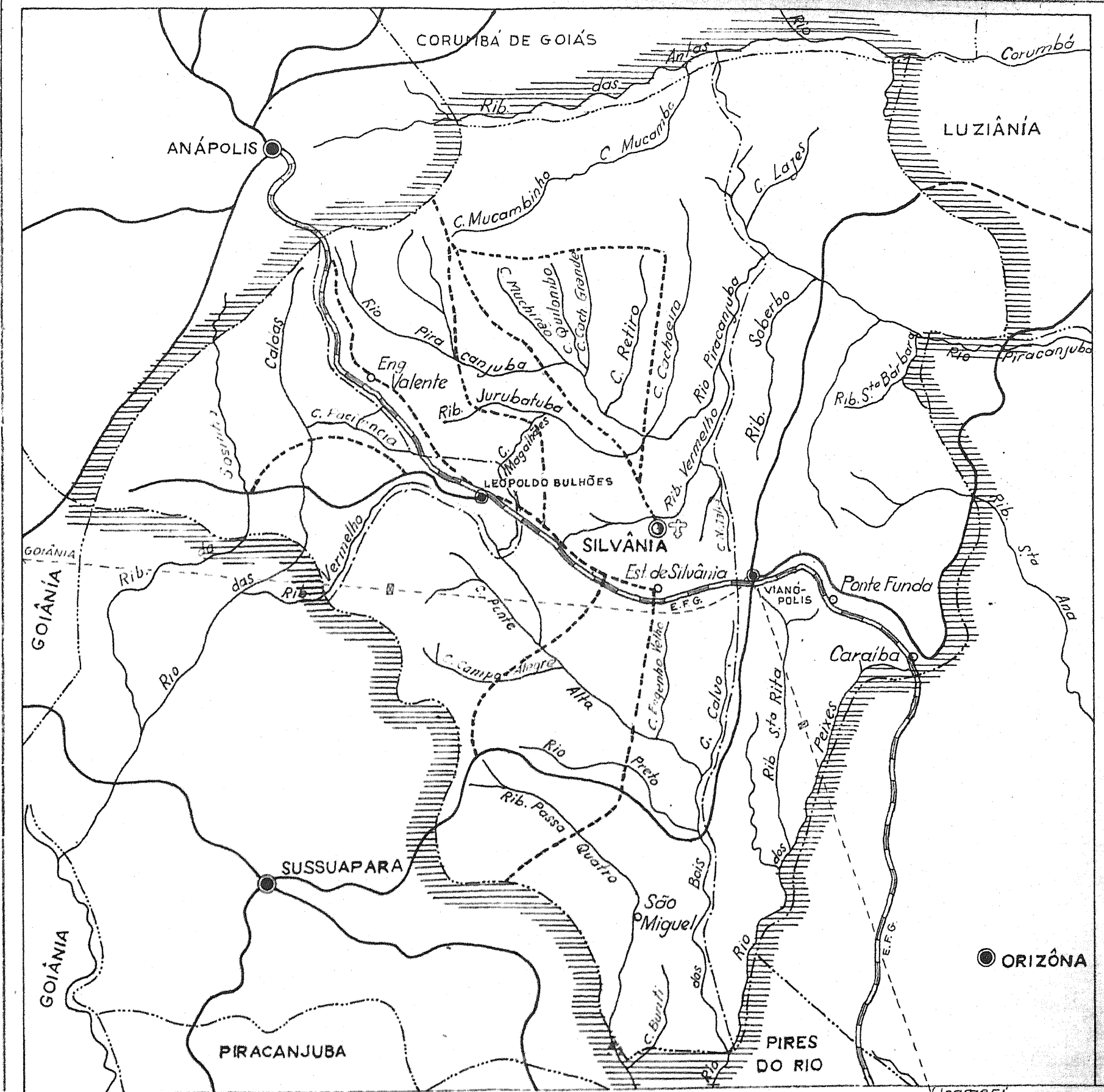
CONVENÇÕES

- CIDADE (C) VILA (O) Povoado (o) Estação (e)
- Com agência postal..... (C) (O) (o) (e)
- " agência postal-telegráfica..... (C) (O) (o) (e)
- " serviço rádio-telegráfico..... (C) (O) (o) (e)
- " serviço telegráfico de ferrovias..... (C) (O) (o) (e)
- Rêde telegráfica..... - - - - -
- Rêde telefônica..... - - - - -
- Ferrovias: Rodovias:
- Bitola larga..... Federal.....
- " corrente..... Estadual.....
- " estreita..... Municipal.....
- Rio e trecho navegavel.....
- Pôrto para grandes embarcações.....
- " " pequenas embarcações.....
- Oceano, lago, lagoa e açude.....
- Aeroporto..... Linha aérea regular.....
- Campo de pouso..... Correio Aéreo Militar.....
- Limites:
- Internacional..... Intermunicipal.....
- Interestadual..... Interdistrital.....
- Estrada carroçavel.....

CARTOGRAMA DOS TRANSPORTES E COMUNICAÇÕES
MUNICÍPIO DEL SÃO DOMINGOS
ESTADO DEL GOÍAS

ESCALA-GRÁFICA
10K

INFORMAÇÕES DO MUNICÍPIO	COMPLEMENTARES DA SEDE MUNICIPAL
População..... []	População..... []
Área em Ks. ² 1944-48 [6847]	Latitude..... [13°23'55" S]
Densidade..... []	Longitude W. G. [46°19'15" W]
Ponto culminante..... []	Altitude..... [775]




CONVENÇÕES

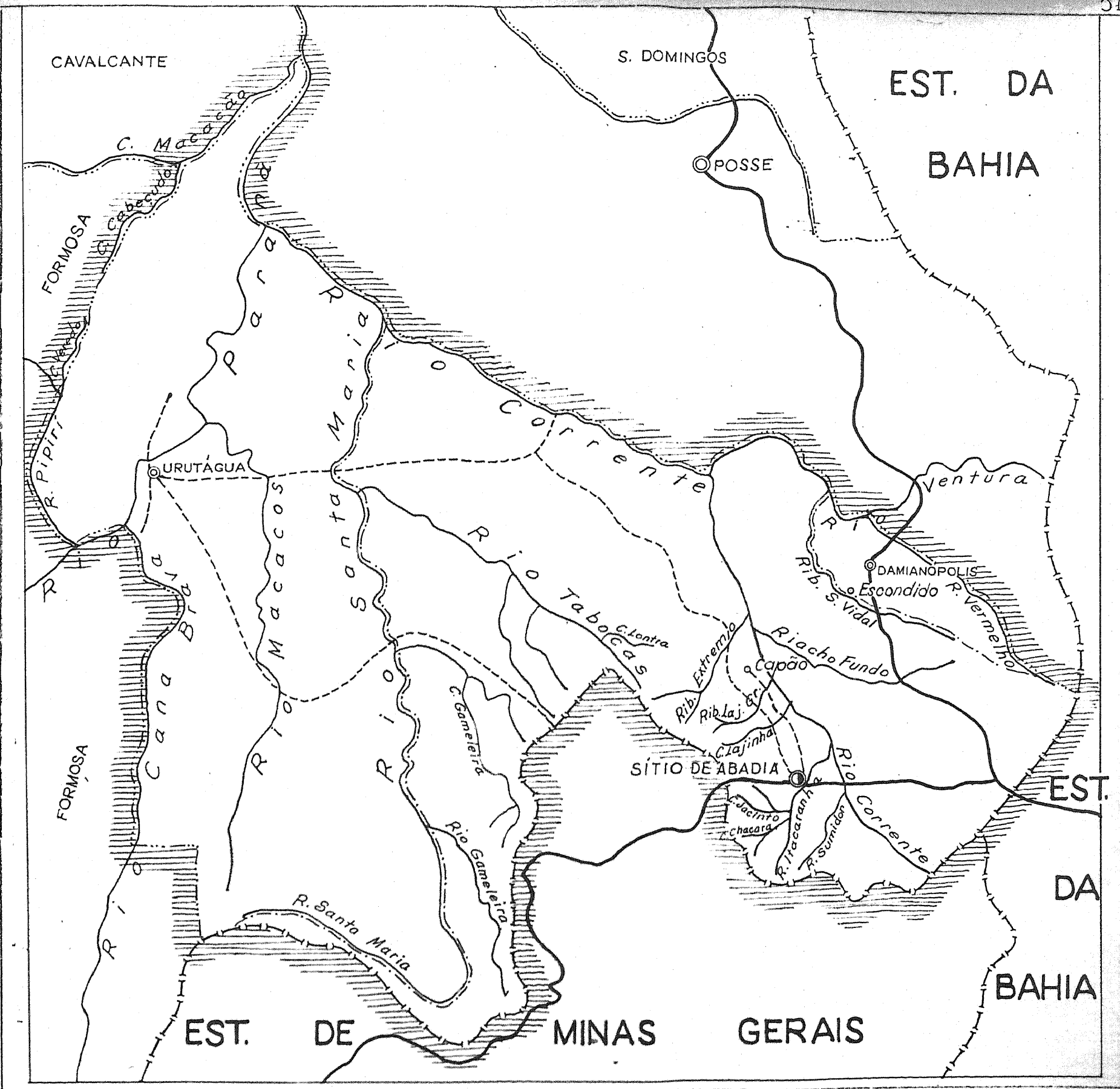
CIDADE	●	VILA	⊙	Povoado	○	Estação	⊙
Com agência postal	●	⊙	○				
" agência postal-telegráfica	●	⊙	○				
" serviço rádio-telegráfico	●	⊙	○				
" serviço telegráfico de ferrovias	●	⊙	○				
Rêde telegráfica	-----						
Rêde telefônica	-----						
Ferrovias:							
Bitola larga	=====	Rodovias:					
" corrente	=====	Federal	-----				
" estreita	=====	Estadual	=====				
		Municipal	=====				
Rio e trecho navegavel	-----						
Pôrto para grandes embarcações	-----						
" " pequenas embarcações	-----						
Oceano, lago, lagoa e açude	-----						
Aeroporto	✈	Linha aérea regular	-----				
Campo de pouso	✈	Correio Aéreo Militar	-----				
Limites:							
Internacional	-----	Intermunicipal	-----				
Interestadual	-----	Interdistrital	-----				
Estrada carroçavel	-----						

CARTOGRAMA DOS TRANSPORTES E COMUNICAÇÕES

MUNICÍPIO DE SILVÂNIA
ESTADO DE GOIÁS

INFORMAÇÕES DO MUNICÍPIO	COMPLEMENTARES DA SEDE MUNICIPAL
População []	População []
Área em Km² 1944-48 [4 955]	Latitude [16°39'25" 8]
Densidade []	Longitude W.G. [48°36'15" 9]
Ponto culminante []	Altitude [997 m.]






CONVENÇÕES

CIDADE	●	VILA	⊙	Popoado	○	Estação	◦
Com agência postal	●	⊙	○	○	○	○	○
" agência postal-telegráfica	●	⊙	○	○	○	○	○
" serviço rádio-telegráfico	●	⊙	○	○	○	○	○
" serviço telegráfico de ferrovias	●	⊙	○	○	○	○	○
Rêde telegráfica	- - - - -						
Rêde telefônica	- - - - -						
Ferrovias:	Rodovias:						
Bitola larga	Federal			Federal			
" corrente	Estadual			Estadual			
" estreita	Municipal			Municipal			
Rio e trecho navegavel	~~~~~						
Porto para grandes embarcações	[Symbol]						
" " pequenas embarcações	[Symbol]						
Oceano, lago, lagoa e açude	[Symbol]						
Aeroporto	Linha aérea regular			[Symbol]			
Campo de pouso	Correio Aéreo Militar			[Symbol]			
Limites:							
Internacional	Intermunicipal			[Symbol]			
Interestadual	Interdistrital			[Symbol]			
Estrada carroçavel	[Symbol]						

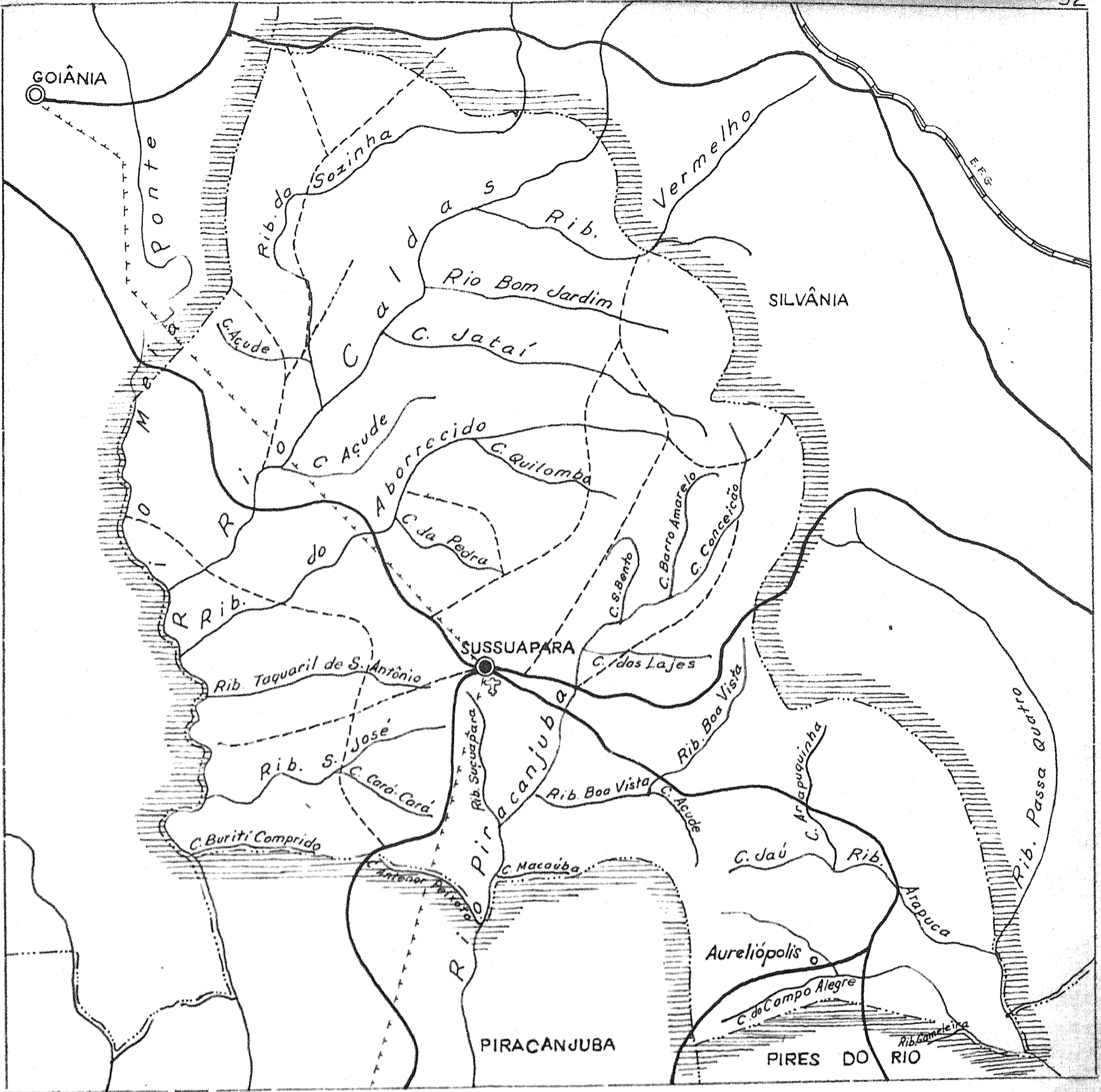
CARTOGRAMA DOS TRANSPORTES E COMUNICAÇÕES

MUNICÍPIO DEL SÍTIO DE ABADIA

ESTADO DE GOIÁS



INFORMAÇÕES DO MUNICÍPIO		COMPLEMENTARES DA SEDE MUNICIPAL	
População	[]	População	[]
Área em Ks ² 1944-48	7 109	Latitude	14° 28' 11", 8
Densidade	[]	Longitude W.G.	46° 15' 11", 1
Ponto culminante	[]	Altitude	762




CONVENÇÕES

- | | | | | | | | |
|------------------------------------|-------|------|---|-----------------------|-------|---------|---|
| CIDADE | ● | VILA | ⊙ | Povoado | ○ | Estação | ⊕ |
| Com agência postal | ● | ⊙ | ○ | ○ | ○ | ⊕ | ⊕ |
| " agência postal-telegráfica | ● | ⊙ | ○ | ○ | ○ | ⊕ | ⊕ |
| " serviço rádio-telegráfico | ● | ⊙ | ○ | ○ | ○ | ⊕ | ⊕ |
| " serviço telegráfico de ferrovias | ● | ⊙ | ○ | ○ | ○ | ⊕ | ⊕ |
| Rêde telegráfica | +++++ | | | | | | |
| Rêde telefônica | ----- | | | | | | |
| Ferrovias: | | | | | | | |
| Bitola larga | ===== | | | Rodovias: | | | |
| " corrente | ===== | | | Federal | ===== | | |
| " estreita | ===== | | | Estadual | ===== | | |
| | ===== | | | Municipal | ===== | | |
| Rio e trecho navegável | ~~~~~ | | | | | | |
| Porto para grandes embarcações | ■ | | | | | | |
| " " pequenas embarcações | ■ | | | | | | |
| Oceano, lago, lagoa e açude | ■ | | | | | | |
| Aeroporto | ✈ | | | Linha aérea regular | ✈ | | |
| Campo de pouso | ✈ | | | Correio Aéreo Militar | ✈ | | |
| Limites: | | | | | | | |
| Internacional | ----- | | | Intermunicipal | ----- | | |
| Interestadual | ----- | | | Interdistrital | ----- | | |
| Estrada carroçável | ----- | | | | | | |

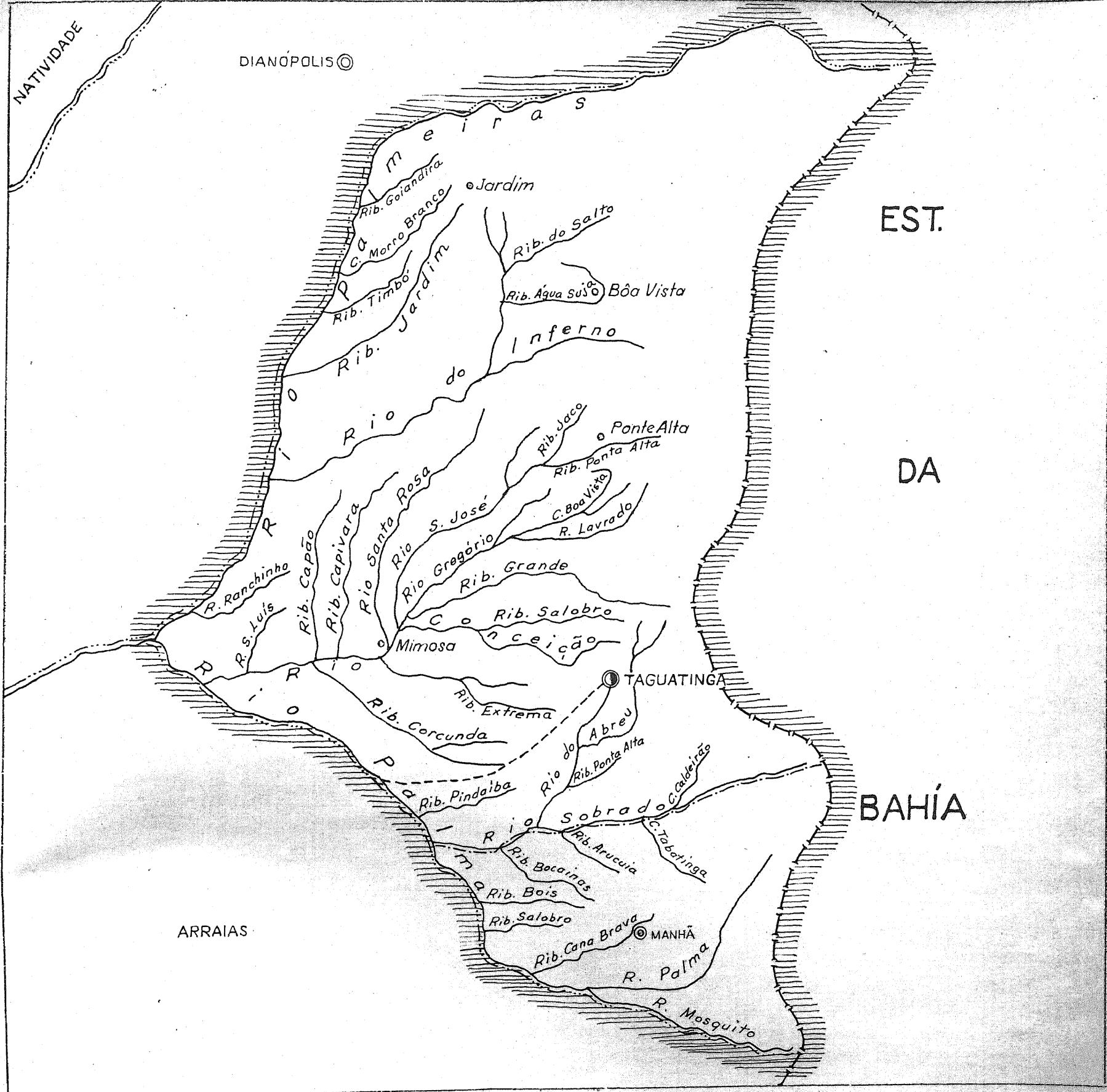
CARTOGRAMA DOS TRANSPORTES E COMUNICAÇÕES

MUNICÍPIO DE SUSSUAPARA
ESTADO DE GOIÁS



INFORMAÇÕES DO MUNICÍPIO	COMPLEMENTARES DA SEDE MUNICIPAL
População	População
Área em Km ² 1944-48 [2406	Latitude S. [16° 58' 20", 0
Densidade	Longitude W.G. [48° 27' 10", 0
Ponto culminante	Altitude [800

ORGANIZADO E EXECUTADO EM DEZEMBRO DE 1947 PELO INSTITUTO CARTOGRAFICO CANABRAVA BARREIROS

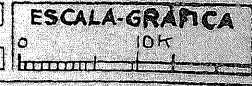


CONVENÇÕES

CIDADE	●	VILA	○	Povoado	◦	Estação	•
Com agência postal	●		○		◦		•
" agência postal-telegráfica	●		○		◦		•
" serviço rádio-telegráfico	●		○		◦		•
" serviço telegráfico de ferrovias	●		○		◦		•
Rêde telegráfica	-----						
Rêde telefônica	-----						
Ferrovias:	Rodovias:						
Bitola larga	=====	Federal	=====				
" corrente	=====	Estadual	=====				
" estreita	=====	Municipal	=====				
Rio e trecho navegavel							
Porto para grandes embarcações							
" " pequenas embarcações							
Oceano, lago, lagoa e açude							
Aeroporto	✈	Linha aérea regular	✈				
Campo de pouso	✈	Correio Aéreo Militar	✈				
Limites:							
Internacional	-----	Intermunicipal	-----				
Interestadual	-----	Interdistrital	-----				
Estrada carroçavel	-----						

CARTOGRAMA DOS TRANSPORTES E COMUNICAÇÕES

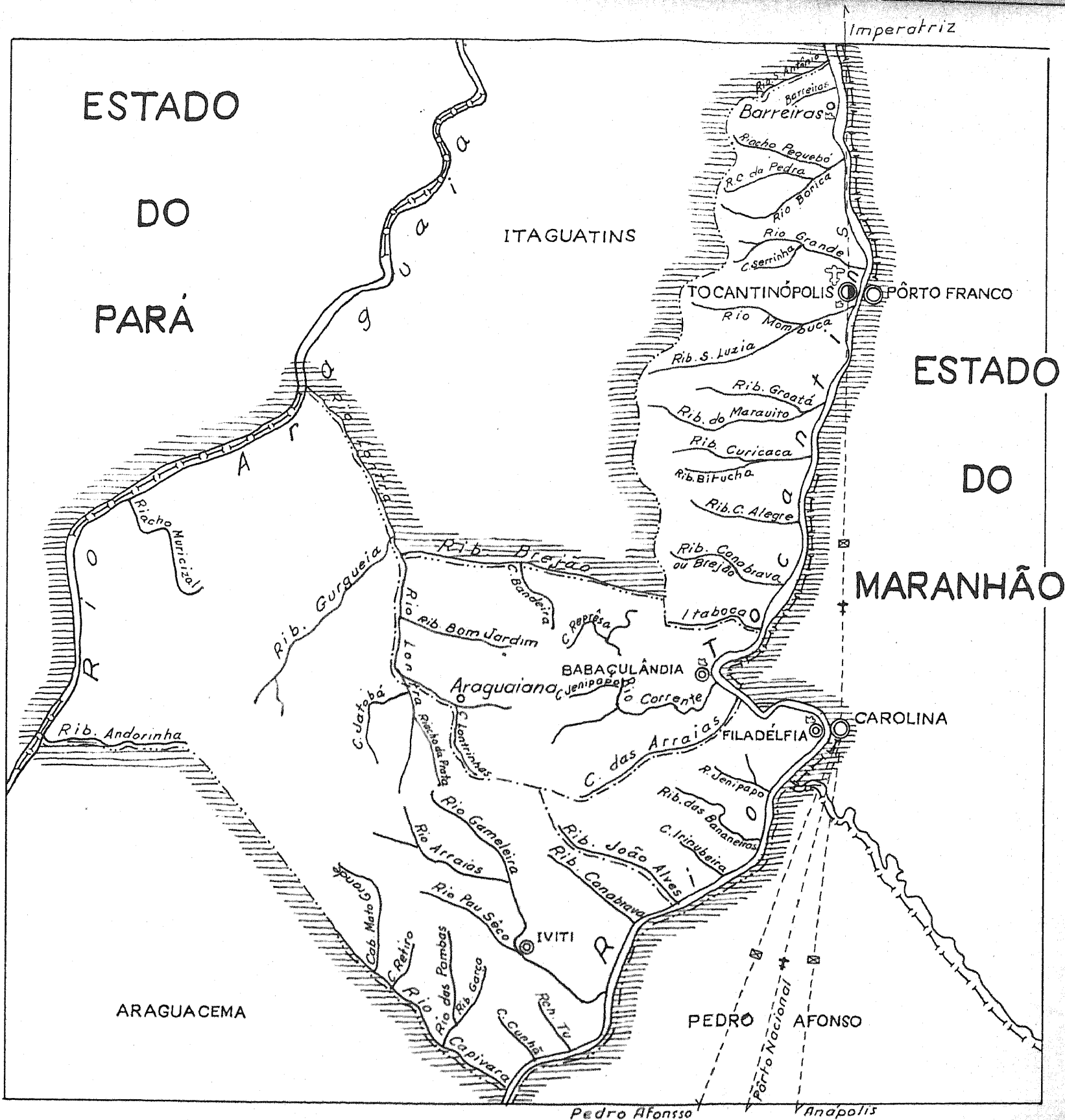
MUNICÍPIO DE TAGUATINGA
ESTADO DE GOIÁS



INFORMAÇÕES DO MUNICÍPIO		COMPLEMENTARES DA SEDE MUNICIPAL	
População	[]	População	[]
Área em Ks ² 1944-48	[8811]	Latitude S.	[12° 24' 33", 1]
Densidade	[]	Longitude W.G.	[46° 26' 25", 8]
Ponto culminante	[]	Altitude	[620 m.]

ORGANIZADO E EXECUTADO EM DEZEMBRO DE 1947 PELO INSTITUTO CARTOGRAFICO CANABRAVA BARREIROS

RUA SENADOR DANTAS, 15-6º ANDAR - TELEFONE 42-6263 - RIO DE JANEIRO



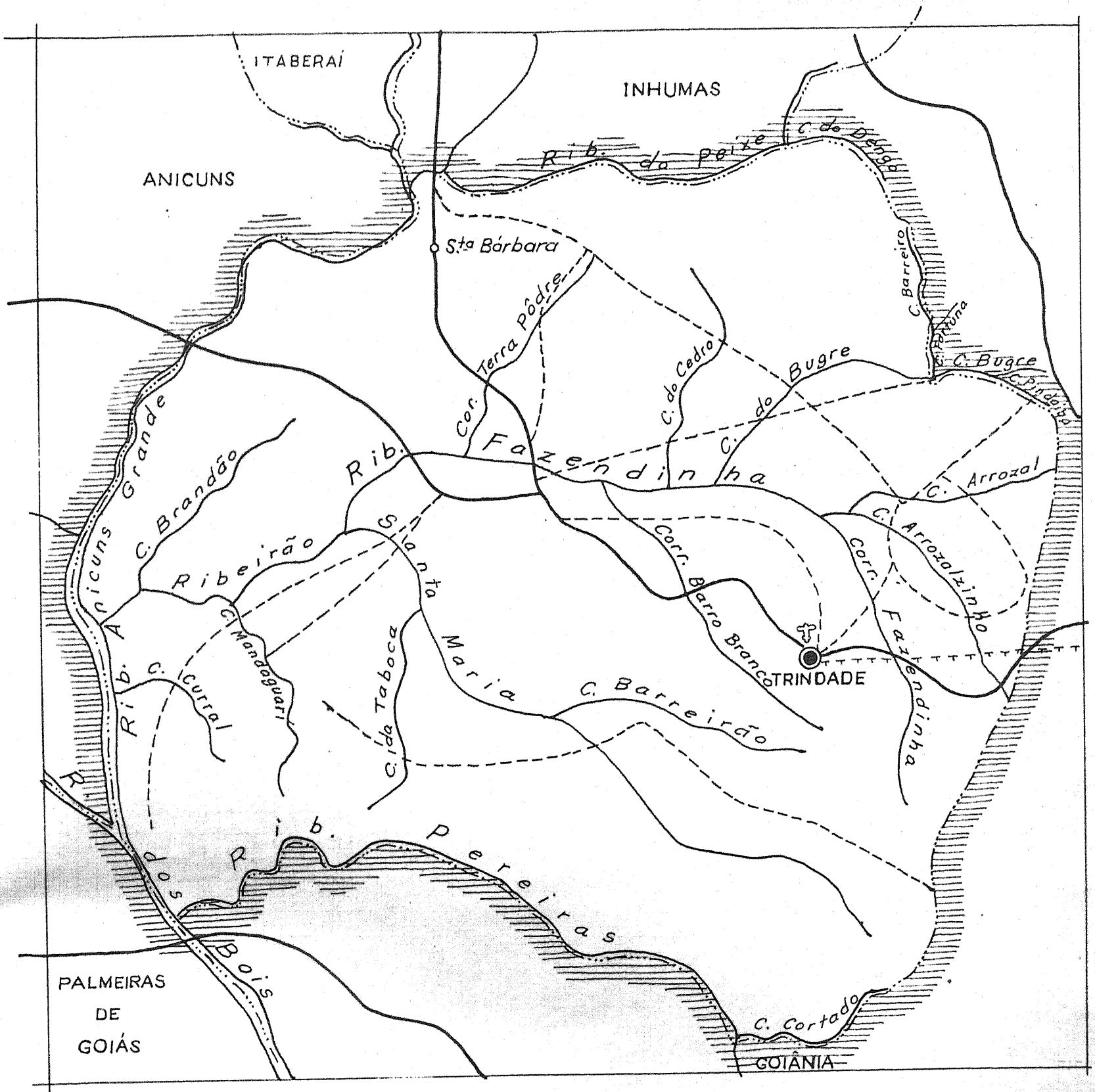
CONVENÇÕES

- CIDADE VILA Povoado Estação
- Com agência postal.....
- " agência postal-telegráfica.....
- " serviço rádio-telegráfico.....
- " serviço telegráfico de ferrovias.....
- Rêde telegráfica.....
- Rêde telefônica.....
- Ferrovias: Rodovias:
- Bitola larga..... Federal.....
- " corrente..... Estadual.....
- " estreita..... Municipal.....
- Rio e trecho navegavel.....
- Porto para grandes embarcações.....
- " " pequenas embarcações.....
- Oceano, lago, lagoa e açude.....
- Aeroporto..... Linha aérea regular.....
- Campo de pouso..... Correio Aéreo Militar.....
- Limites:
- Internacional..... Intermunicipal.....
- Interestadual..... Interdistrital.....
- Estrada carroçavel.....

CARTOGRAMA DOS TRANSPORTES E COMUNICAÇÕES

MUNICÍPIO DE TOCANTINÓPOLIS		ESCALA-GRÁFICA 0 10K
ESTADO DE GOIÁS		
INFORMAÇÕES DO MUNICÍPIO		COMPLEMENTARES DA SEDE MUNICIPAL
População..... [População..... [
Área em Ks ² 1944.48 [22497	Latitude..... S... [6° 20' 40" 0	
Densidade..... [Longitude W.G. [47° 25' 45" 0	
Ponto culminante..... [Altitude..... [161	

ORGANIZADO E EXECUTADO EM DEZEMBRO DE 1947 PELO INSTITUTO CARTOGRAFICO CANABRAVA BARREIROS




CONVENÇÕES

CIDADE	●	VILA	○	Povoado	○	Estação	○	
Com agência postal	⊙							
" agência postal-telegráfica	⊕							
" serviço rádio-telegráfico	⊗							
" serviço telegráfico de ferrovias	⊙							
Rêde telegráfica	-----							
Rêde telefônica	-----							
Ferrovias:		Rodovias:						
Bitola larga	=====	Federal	=====					
" corrente	=====	Estadual	=====					
" estreita	=====	Municipal	=====					
Rio e trecho navegável	~~~~~							
Pôrto para grandes embarcações	⊠							
" " pequenas embarcações	⊠							
Oceano, lago, lagoa e açude	~~~~~							
Aeroporto	✈	Linha aérea regular	✈					
Campo de pouso	✈	Correio Aéreo Militar	✈					
Limites:								
Internacional	-----	Intermunicipal	-----					
Interestadual	-----	Interdistrital	-----					
Estrada carroçável	-----							

CARTOGRAMA DOS TRANSPORTES E COMUNICAÇÕES

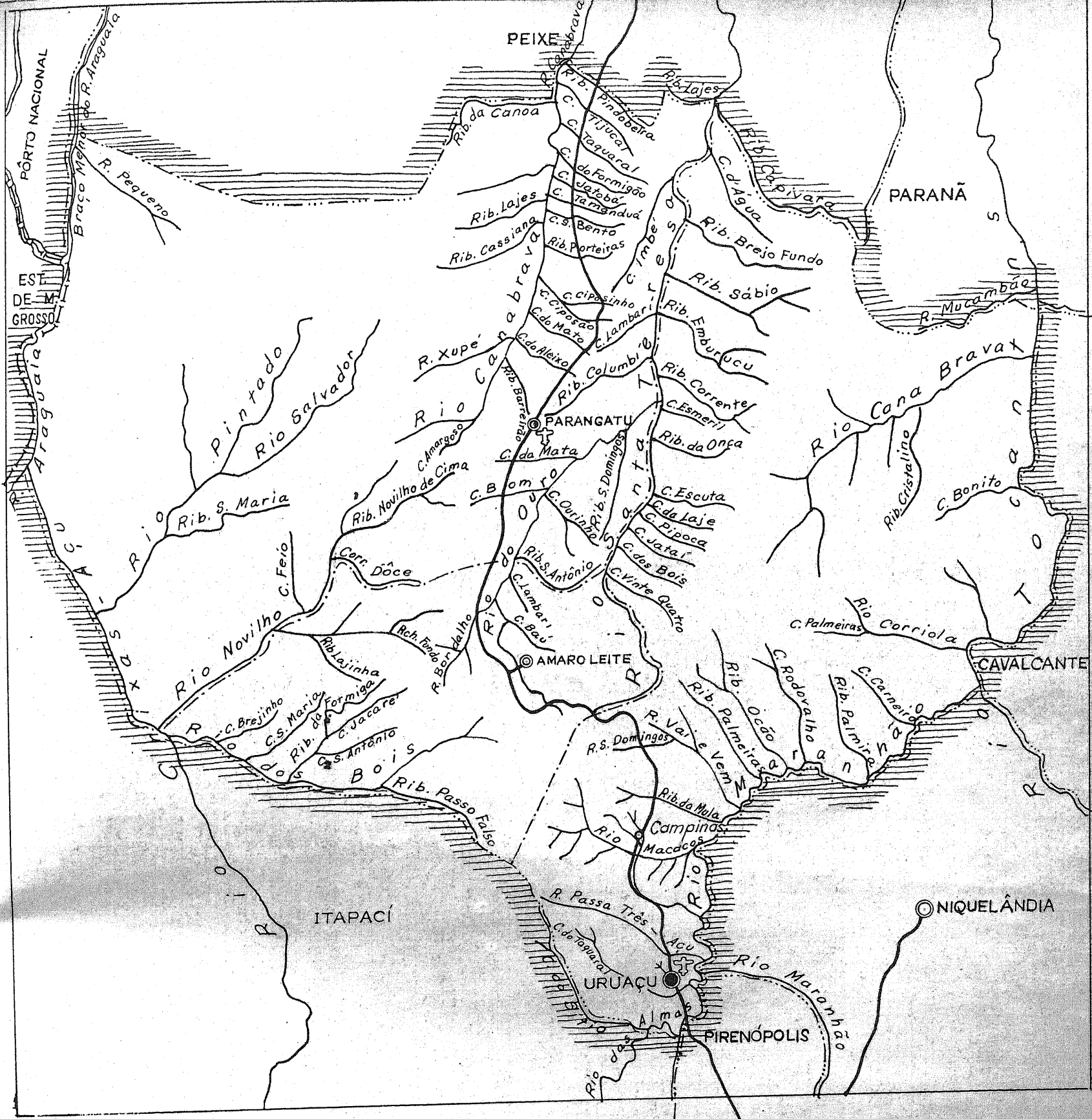
MUNICÍPIO DE TRINDADE
ESTADO DE GOIÁS



INFORMAÇÕES DO MUNICÍPIO	COMPLEMENTARES DA SEDE MUNICIPAL
População..... []	1 População..... []
Área em Ks ² . 1944-48 [] 1189	1 Latitude..... S. [] 16°42'50"0
Densidade..... []	1 Longitude W.G. [] 49°29'20"0
Ponto culminante..... []	1 Altitude..... [] 810m.

ORGANIZADO E EXECUTADO EM DEZEMBRO DE 1947 PELO
INSTITUTO CARTOGRAFICO CANABRAVA BARREIROS

RUA SENADOR DANTAS, 15 - 6º ANDAR - TELEFONE 42-6263 - RIO DE JANEIRO



CONVENÇÕES

CIDADE	●	VILA	○	Povoado	◦	Estação	■
Com agência postal	○	agência postal-telegráfica	○	serviço rádio-telegráfico	○	serviço telegráfico de ferrovias	○
Rede telegráfica	—	Rede telefônica	—	Ferrovias:	Rodovias:		
Bitola larga	—	" corrente	—	" estreita	Federal	Estadual	Municipal
Rio e trecho navegável	—	Porto para grandes embarcações	—	" " pequenas embarcações	—		
Oceano, lago, lagoa e açude	—	Aeroporto	—	Linha aérea regular	—		
Campos de pouso	—	Correio Aéreo Militar	—	—			
Limites:							
Internacional	—	Intermunicipal	—	—			
Interestadual	—	Interdistrital	—	—			
Estrada carroçável	—						

CARTOGRAMA DOS TRANSPORTES E COMUNICAÇÕES

MUNICÍPIO DE URUAÇU

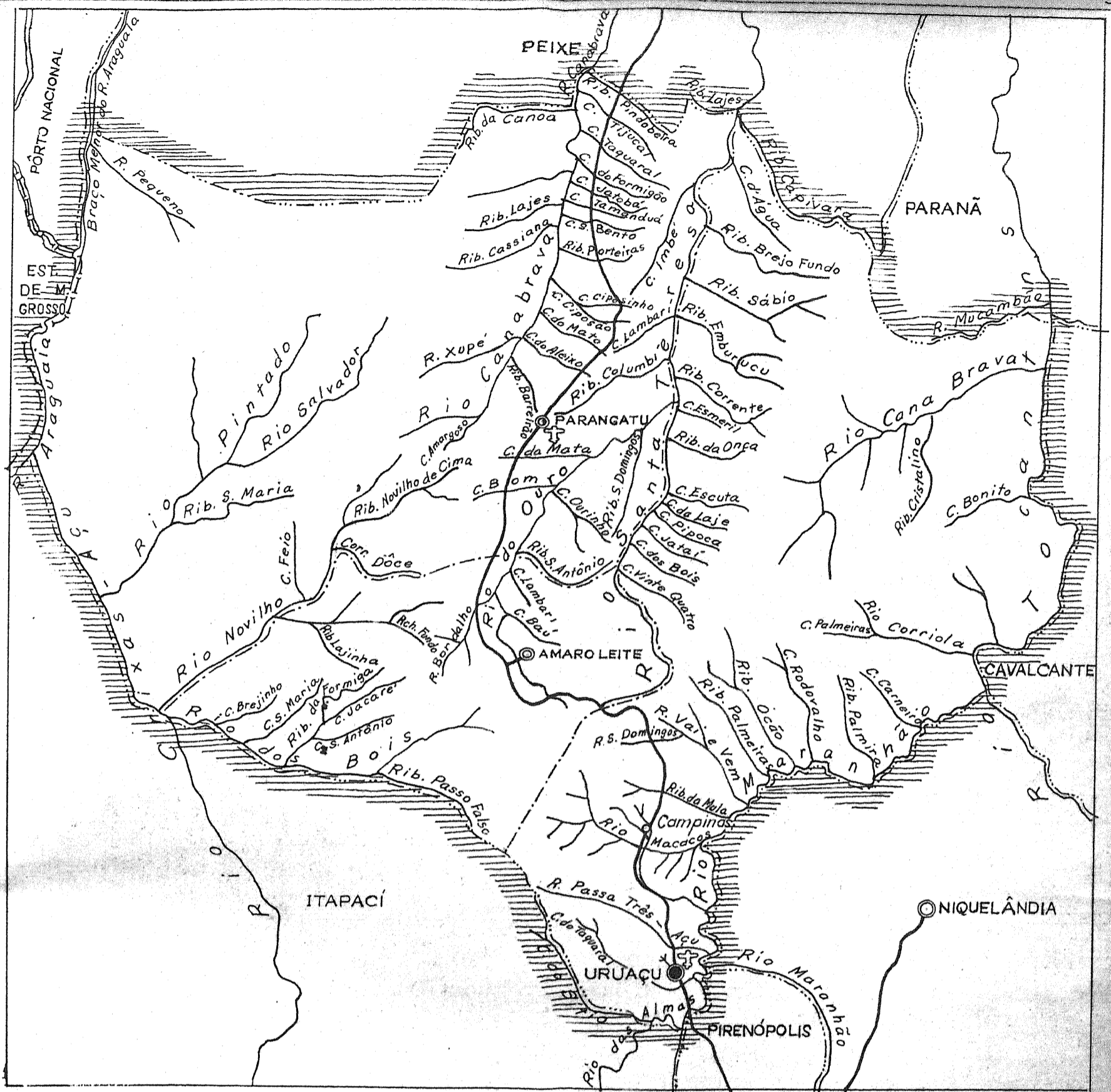
ESTADO DE GOIÁS

ESCALA GRÁFICA

INFORMAÇÕES DO MUNICÍPIO	COMPLEMENTARES DA SEDE MUNICIPAL
População	População
Área em Km ² . 1944-48	Latitude S.
Densidade	Longitude W.G.
Ponto culminante	Altitude

ORGANIZADO E EXECUTADO EM DEZEMBRO DE 1947 PELO INSTITUTO CARTOGRAFICO CANABRAVA BARREIROS


RUA SENADOR DANTAS, 15-62 ANDAR - TELEFONE 42-6263 - RIO DE JANEIRO



CONVENÇÕES	
CIDADE	○
VILA	◉
Popoado	⦿
Estação	●
Com agência postal	●
" agência postal-telegráfica	●
" serviço rádio-telegráfico	●
" serviço telegráfico de ferrovias	●
Rêde telegráfica	---+---+---
Rêde telefônica	---●---●---
Ferrovias:	Rodovias:
Bitola larga	Federal
" corrente	Estadual
" estreita	Municipal
Rio e trecho navegável	
Porto para grandes embarcações	
" " pequenas embarcações	
Oceano, lago, lagoa e açude	
Aeroporto	Linha aérea regular
Campo de pouso	Correio Aéreo Militar
Límites:	
Internacional	Intermunicipal
Interestadual	Interdistrital
Estrada carroçavel	

CARTOGRAMA DOS TRANSPORTES E COMUNICAÇÕES

MUNICÍPIO DE URUAÇU
ESTADO DE GOIÁS



INFORMAÇÕES DO MUNICÍPIO **COMPLEMENTARES DA SEDE MUNICIPAL**

População	-----	População	-----
Área em Ks ² 1944-48	[41039]	Latitude	S. [14° 36' 45" 0]
Densidade	-----	Longitude W.G.	[49° 05' 00" 0]
Ponto culminante	-----	Altitude	[450 m]

ORGANIZADO E EXECUTADO EM DEZEMBRO DE 1947 PELO
INSTITUTO CARTOGRAFICO CANABRAVA BARREIROS