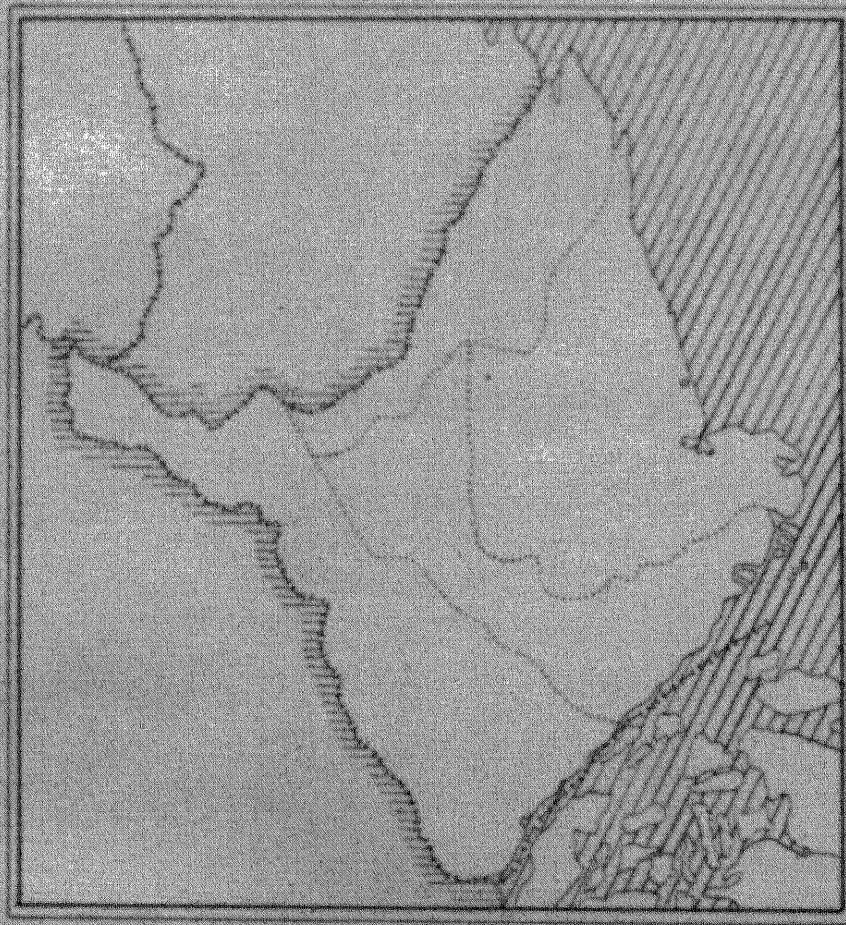


TERRITÓRIO DO AMAPÁ

CARTOGRAMAS MUNICIPAIS DOS TRANSPORTES E COMUNICAÇÕES 1947



DOCUMENTAÇÃO

A - Localização das cidades, vilas e povoados

B - Hidrografia

C - Divisão intermunicipal e distrital

D - Navegação marítima, fluvial e lacustre

E - Aeroportos

F - Linhas Aereas comerciais e postais

G - Carreiras e Telegrafos

H - Informações gerais

Folhas preparatórias da Carta Geral do Brasil em execução no Conselho Nacional de Geografia: AMAPÁ, TUCUMÁQUÊ E PARA, na escala de 1:1.000.000

De acordo com Decreto-Lei Federal nº 5550 de 31 de Maio de 1944

(Cartas e informações do D.N.P.R.C.)

(Aeroportos e campos de pouso "Relação do IBGE.

"Carta das Linhas Aereas Comerciais do Brasil" 1946 - D.P.C.

"Carta das Linhas Postais Aereas, 1946" do D.C.T.

"Relação das Agências Postais e Postais-Telegráficas, 1946" do D.C.T.

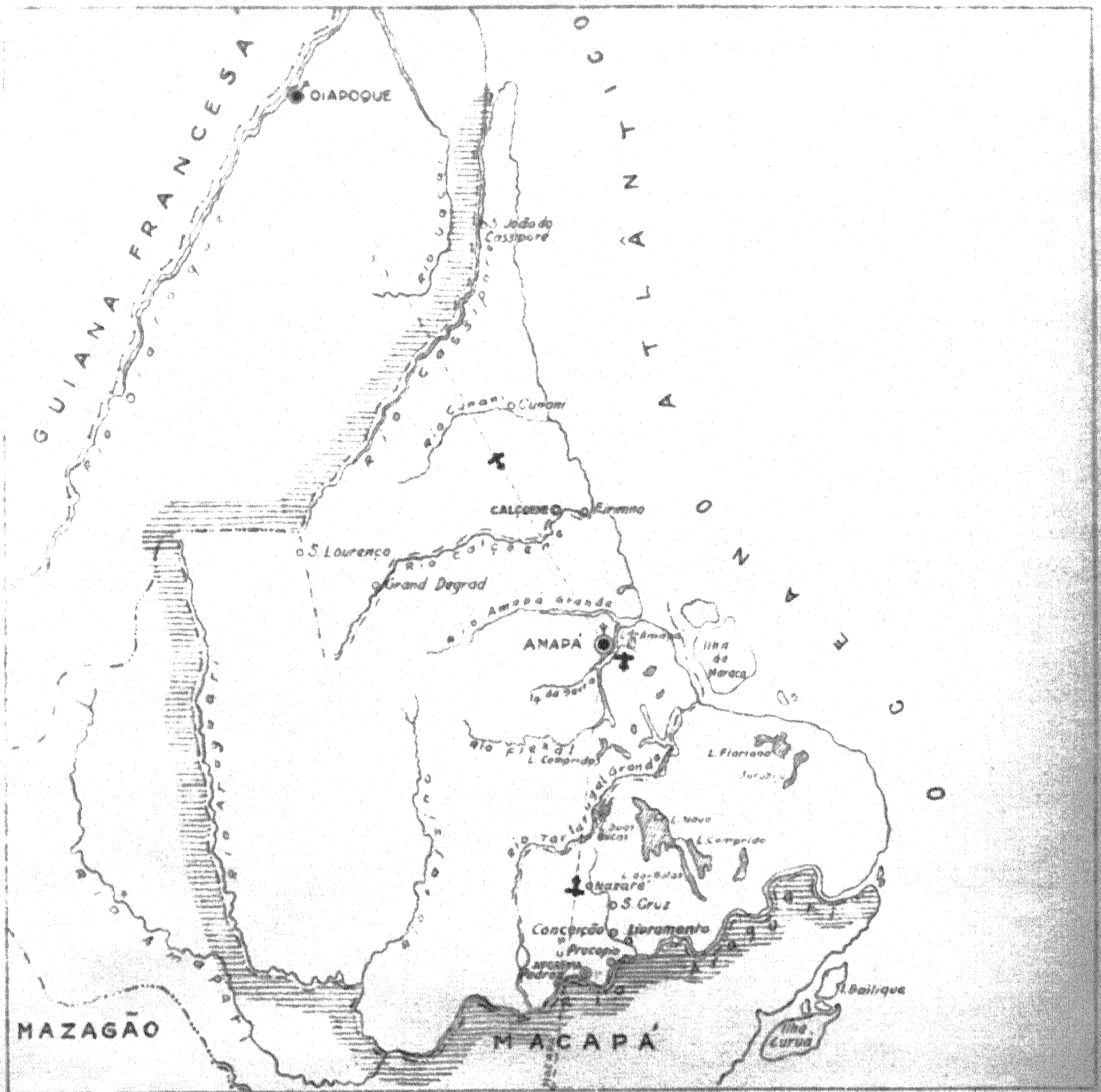
Mapas Municipais executados em observância do Decreto-Lei Federal nº 311 de 2 de Março de 1938 atualizados.

ORGANIZADO E EXECUTADO PELO



INSTITUTO CARTOGRÁFICO CANABRAMA BARREIROS

912 8144
759



CONVENÇÕES

CIDADE	●	VILA	○	Passado e Estação	•
Com agência postal	●				
agência postal-telegráfica	●				
serviço rádio-telegráfico	○				
serviço telegráfico de ferrovias	○				
Réde telegráfica	-----				
Réde telefônica	-----				
Ferrovias:		Rodovias:			
Bitola larga	=====	Federal	=====		
corrente	=====	Estadual	=====		
estreita	=====	Municipal	=====		
Rio e trecho navegável					
Porto para grandes embarcações					
" " pequenas embarcações					
Oceano, lago, lagoa e açude					
Aeroporto					
Linha aérea regular	-----				
Correio Aéreo Militar	-----				
Campos de pouso					
Limites:					
Internacional	-----	Intermunicipal	-----		
Interestadual	-----	Interdistrital	-----		
Estrada carroçável	-----				

CARTOGRAMA DOS TRANSPORTES E COMUNICAÇÕES

MUNICÍPIO DE AMAPÁ

TERRITÓRIO DO AMAPÁ

INFORMAÇÕES DO MUNICÍPIO	COMPLEMENTARES DA SEDE MUNICIPAL
População	População
Área em Km ² 1944-48	Latitude
Densidade	Longitude W.G.
Ponto culminante	Altitude

ORGANIZADO E EXECUTADO EM JULHO DE 1947 PELO INSTITUTO CARTOGRAFICO CANABRAVA BARREIROS

RUA SENADOR DANTES, 15 - 69 ANDAR - TELEFONE 48-6283 - RIO DE JANEIRO



CONVENÇÕES	
CIDADE ●	VILA ●
Populado ●	Estação ●
Com agência postal	
agência postal-telegráfica	●
serviço rádio-telegráfico	●
serviço telegráfico de ferrovias	●
Rêde telegráfica	
Rêde telefônica	
Ferrovias:	
Bitola larga	Rodovias:
corrente	Federal
estreita	Estadual
	Municipal
Rio e trecho navegavel	
Porto para grandes embarcações	▲
" " pequenas embarcações	▲
Oceano, lago, lagoa e acude	
Aeroporto	✈
Linha aérea regular	✈
Correio Aéreo Militar	✈
Limites:	
Internacional	Intermunicipal
Interestadual	Interdistrital
Estrada carroçavel	

CARTOGRAMA DOS TRANSPORTES E COMUNICAÇÕES
MUNICÍPIO DE MACAPÁ
TERRITÓRIO DO AMAPÁ

INFORMAÇÕES DO MUNICÍPIO	COMPLEMENTARES DA SEDE MUNICIPAL
População	População
Área em Km ² 1944-48	Latitude
Densidade	Longitude W.G.
Ponto culminante	Altitude

ORGANIZADO E EXECUTADO EM JULHO DE 1947 PELO
 INSTITUTO CARTOGRAFICO CANABRAVA BARREIROS



CONVENÇÕES

CIDADE (●)	VILA (○)	Popado (◦)	Estação (•)	Quilômetro (km)	Vila (○)	Função (•)
Com agência postal.....				●	○	•
" agência postal-telegráfica.....				●	○	•
" serviço rádio-telegráfico.....				○	○	•
" serviço telegráfico de ferrovias.....				○	○	•
Réde telegráfica.....				—+—+—+—+—		
Réde telefônica.....				—+—+—+—+—		
Ferrovias:		Rodovias:				
Bitola larga.....	—+—+—+—+—	Federal.....	—+—+—+—+—			
" corrente.....	—+—+—+—+—	Estadual.....	—+—+—+—+—			
" estreita.....	—+—+—+—+—	Municipal.....	—+—+—+—+—			
Rio e trecho navegavel.....						
Pôrto para grandes embarcações.....						
" " pequenas embarcações.....						
Oceano, lago, lagoa e açude.....						
Aeroporto.....	✈	Linha aérea regular.....	—+—+—+—+—			
Campo de pouso.....	✈	Correio Aéreo Militar.....	—+—+—+—+—			
Limites:						
Internacional.....	—+—+—+—+—	Intermunicipal.....	—+—+—+—+—			
Interestadual.....	—+—+—+—+—	Interdistrital.....	—+—+—+—+—			
Estrada carroçavel.....				—+—+—+—+—		

CARTOGRAMA DOS TRANSPORTES E COMUNICAÇÕES

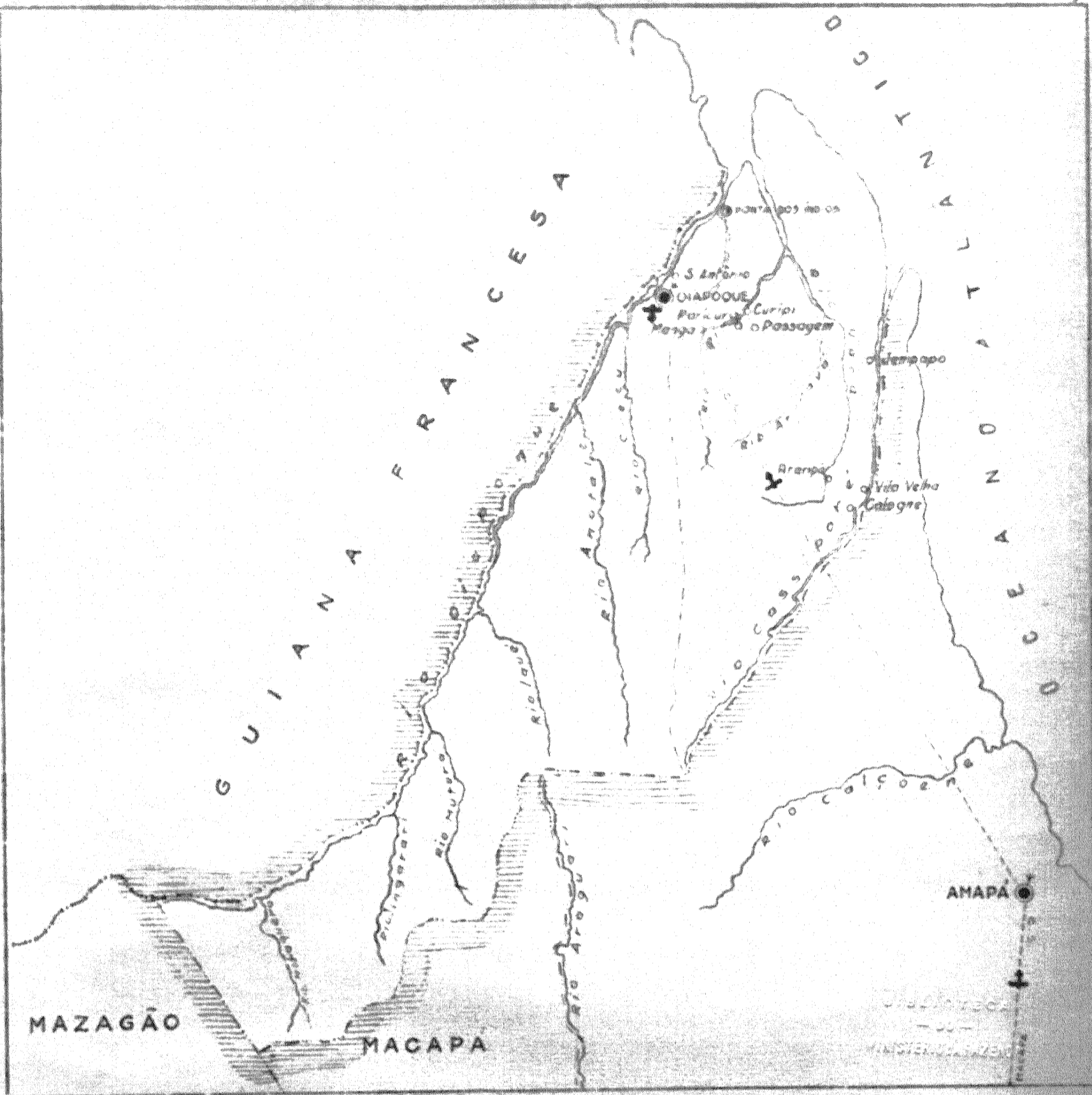
MUNICÍPIO DE MAZAGÃO

TERRITÓRIO DO AMAPÁ

ESCALA GRÁFICA
1:100000

INFORMAÇÕES DO MUNICÍPIO		COMPLEMENTARES DA SEDE MUNICIPAL	
População.....	População.....
Área em Km ² . 1944-48.....	Latitude.....	0° 09' 31"
Densidade.....	Longitude W.G.....	51° 29' 05"
Ponto culminante.....	Altitude.....	150

ORGANIZADO E EXECUTADO EM JULHO DE 1947 PELO
INSTITUTO CARTOGRAFICO CANABRAVA BARREIROS



CONVENÇÕES		CARTOGRAMA DOS TRANSPORTES E COMUNICAÇÕES	
CIDADE ● VILA ○ Posto ● Estação *		MUNICÍPIO DE OIAPOQUE	
Com agência postal.....		TERRITÓRIO DO AMAPÁ	
" agência postal-telegráfica.....	●	INFORMAÇÕES DO MUNICÍPIO	
" serviço rádio-telegráfico.....	○	População.....	COMPLEMENTARES DA SEDE MUNICIPAL
" serviço telegráfico de ferrovias.....	○	Área em Km ² 1944-48.....	População.....
Réde telegráfica.....	—▲—▲—▲—▲—	Densidade.....	Latitude.....
Réde telefônica.....	—	Ponto culminante.....	Longitude W.G.....
Ferrovias:	Rodovias:		Altitude.....
Bitola larga.....	Federal.....		
" corrente.....	Estadual.....		
" estreita.....	Municipal.....		
Rio e trecho navegável.....			
Porto para grandes embarcações.....			
" " pequenas embarcações.....			
Oceano, lago, lagoa e açude.....			
Aeroporto.....			
Campo de pouso.....			
Linhas:			
Internacional.....	Intermunicipal.....		
Interestadual.....	Interdistrital.....		
Estrada carroçável.....		

ORGANIZADO E EXECUTADO EM JULHO DE 1947 PELO
 INSTITUTO CARTOGRAFICO CANABRAVA BARREIROS

11287

11287