

REPARTIÇÃO DE ESTATÍSTICA E DO ARCHIVO DE SÃO PAULO
Director, Dr. Adolpho Botelho de Abreu Sampaio

ANNUARIO ESTATISTICO

Annuaire Statistique

DE
de

SÃO PAULO

Saint Paul


(BRASIL)

(Brésil)

1907

VOLUME I

Tome 1.^{er}



SUMMARIO:

- I Divisão Judiciaria e Administrativa
- II Movimento da população:
 - A) Imigração
 - B) Nascimentos, casamentos e obitos

SOMMAIRE:


- I Division Judiciaire et Administrative
- II Mouvement de la population:
 - A) Immigration
 - B) Naissances, mariages et décès



1918.161
939 B

SÃO PAULO
DUPRAT & COMP. — RUA DIREITA, 28
1910

ANNO XXII DA REPUBLICA



PRIMEIRA PARTE

1.ª Parte

DIVISÃO JUDICIARIA E ADMINISTRATIVA

Division Judiciaire et Administrative

MINISTERIO DA JUSTIÇA
BRASÍLIA
3166 14 6 46

INDICE

Table des matières

PRIMEIRA PARTE

Divisão Judiciaria e Administrativa

Mapas	Paginas
I—Comarcas por ordem alphabetica, com os respectivos Municipios e Districtos de Paz	3
II—Municipios por ordem alphabetica, com os respectivos Districtos de Paz e as Comarcas a que pertencem	11
III—Districtos de Paz por ordem alphabetica, com os Municipios de que fazem parte e as Comarcas a que pertencem	20

SEGUNDA PARTE

Movimento da população

A) IMMIGRAÇÃO

I—Movimento geral dos imigrantes recolhidos á Hospedaria da Capital em 1907, por nacionalidade, sexo, idade, estado civil e profissões	28
II—Movimento geral dos imigrantes recolhidos á Hospedaria da Capital em 1907, acceitos, rejeitados, entrados e reentrados	30
III—Dos imigrantes sahidos da Hospedaria da Capital em 1907	32
IV—Mappa dos passageiros e imigrantes entrados no Estado de S. Paulo, de 1881 a 1907	40

B) NASCIMENTOS, CASAMENTOS E OBITOS

I—Estado de São Paulo

NASCIMENTOS :

I—por mez, hora, sexo e lugar	42
II—por nacionalidade dos paes dos filhos legitimos	68
III—por nacionalidade dos paes dos filhos illegitimos	78
IV—nascimentos registrados nos annos de 1893 a 1902 e de 1903 a 1907	88

1^{re}. PARTIE

Division Judiciaire et Administrative

Tableaux	Pages
I—Comarques par ordre alphabétique, avec les respectifs Municipies et Districts de Justice de Paix	3
II—Municipies par ordre alphabétique, avec les respectifs Districts de Justice de Paix et leurs Comarques	11
III—Districts de Justice de Paix par ordre alphabétique, avec les Municipies et leurs Comarques	20

2^{me}. PARTIE

Mouvement de la population

A) IMMIGRATION

I—Mouvement général des immigrants entrés dans le Logement de la Capitale en 1907, d'après la nationalité, le sexe, l'âge, l'état civil et les professions	28
II—Mouvement général des immigrants entrés dans le Logement de la Capitale en 1907, acceptés, non acceptés, entrés et rentrés	30
III—Des immigrants sortis du Logement de la Capitale en 1907	32
IV—Tableau des passagers et des immigrants entrés dans l'État de Saint Paul, depuis 1881 jusqu'à 1907	40

B) NAISSANCES, MARIAGES ET DÉCÈS

I—État de Saint Paul

NAISSANCES :

I—par mois, heure, sexe et lieu	42
II—par nationalité des pères des enfants légitimes	68
III—par nationalité des pères des enfants illegitimes	78
IV—naissances registrées pendant les années 1893—1902 et 1903—1907	88

CASAMENTOS :	
Mappas	Paginas
I—por mez, estado civil anterior e relação de parentesco	92
II—por idade	102
III—por nacionalidade	112
IV—por filiação, religião, profissões e regimen	122
V—casamentos registrados nos annos de 1893 a 1902 e de 1903 a 1907	132
OBITOS :	
I—por mez e hora	136
II—por idade	146
III—por logar, sexo, profissões, estado civil e nacionalidade	160
IV—obitos registrados nos annos de 1893 a 1902 e de 1903 a 1907	188
V—obitos dos individuos menores de 5 annos	192
VI—dos nascidos mortos	206
MAPPA DAS MOLESTIAS :	
VII—I Molestias geraes	216
VIII—II Molestias do systema nervoso e dos orgams dos sentidos—III Molestias do aparelho circulatorio—IV Molestias do aparelho respiratorio—V Molestias do aparelho digestivo	240
IX—VI Molestias do aparelho genito-urinario e seus annexos—VII Estado puerperal—VIII Molestia da pelle e do tecido celular—IX Molestias dos orgams da locomoção—X Vicios de conformação—XI Primeira idade—XII Velhice—XIII Affecções produzidas por causas exteriores—XIV Molestias mal definidas	264
II—Municipio da Capital	
NASCIMENTOS :	
I—por mez, hora, sexo e lugar	290
II—por nacionalidade dos paes dos filhos legitimos	292
III—por nacionalidade dos paes dos filhos illegitimos	293
CASAMENTOS :	
I—por mez, estado civil anterior e relação de parentesco	294
II—por idade	295
III—por nacionalidade	296
IV—por filiação, religião, profissões e regimen	297

MARIAGES :

Tableaux	Pages
I—par mois, état civil antérieur et parenté	92
II—par âge	102
III—par nationalité	112
IV—par filiation, religion, professions et régime	122
V—mariages registrés pendant les années 1893—1902 et 1903—1907	132
DÉCÈS	
I—par mois et heure	136
II—par âge	146
III—par lieu, sexe, professions, état civil et nationalité	160
IV—décès registrés pendant les années 1893—1902 et 1903—1907	188
V—décès selon les âges des individus au-dessous de 5 ans	192
VI—des mort-nés	206
TABLEAU DES MALADIES	
VII—I Maladies générales	216
VIII—II Maladies du système nerveux et des organes des sens—III Maladies de l'appareil circulatoire—IV Maladies de l'appareil respiratoire—V Maladies de l'appareil digestif	240
IX—IV Maladies de l'appareil génito-urinaire et de ses annexes—VII État puerpéral—VIII Maladies de la peau et du tissu cellulaire—IX Maladies des organes de la locomotion—X Vices de conformation—XI Premier âge—XII Vieillesse—XIII Affections produites par des causes extérieures—XIV Maladies mal définies	264
Municipe de la Capitale	
NASSANCES :	
I—par mois, heure, sexe et lieu	290
II—par nationalité des pères des enfants legitimes	292
III—par nationalité des pères des enfants illegitimes	293
MARIAGES :	
I—par mois, état civil antérieur et parenté	294
II—par âge	295
III—par nationalité	296
IV—par filiation, religion, professions, et régime	297

OBITOS

Mappas	Paginas
I—dos nascidos mortos	298
II—por mez e hora	299
III—por idade	299
IV—por logar, sexo, profissões, estado civil e nacionalidade	300
MAPPAS DAS MOLESTIAS :	
V—I Molestias geraes	302
VI—II Molestias do systema nervoso e dos orgams dos sentidos—III Molestias do aparelho circulatorio—IV Molestias do aparelho respiratorio—V Molestias do aparelho digestivo	304
VII—VI Molestias do aparelho genito-urinario e seus annexos—VII Estado puerperal—VIII Molestias da pelle e do tecido celular—IX Molestias dos orgams da locomoção—X Vicios de conformação—XI Primeira idade—XII Velhice—XIII Affecções produzidas por causas exteriores—XIV Molestias mal definidas	306
VIII—Brasileiros, por idade e sexo	308
IX—Estrangeiros, " " " "	322
X—Sem distincção de nacionalidades, por idade e sexo	336

DÉCÈS :

Tableaux	Pages
I—des mort-nés	298
II—par mois et heure	299
III—par âge	299
IV—par lieu, sexe, professions, état civil et nationalité	300
TABLEAUX DES MALADIES :	
V—I Maladies générales	302
VI—II Maladies du système nerveux et des organes des sens—Maladies de l'appareil circulatoire—IV Maladies de l'appareil respiratoire—V Maladies de l'appareil digestif	304
VII—VI Maladies de l'appareil génito-urinaire et de ses annexes—VII État puerpéral—VIII Maladies de la peau et du tissu cellulaire—IX Maladies des organes de la locomotion—X Vices de conformation—XI Premier âge—XII Vieillesse—XIII Affections produites par des causes extérieures—XIV Maladies mal définies	306
VIII—Brésiliens, par âge et sexe	308
IX—Étrangers, " " " "	322
X—Sans désignation de nationalités, par âge et par sexe	336

DIVISÃO JUDICIARIA E ADMINISTRATIVA

Division Judiciaire et Administrative

DO
de

ESTADO DE SÃO PAULO

L'ÉTAT DE SAINT PAUL

EM
en

1907

PARTE I
1.^{re} Partie

Comarcas

Mappa I
1.^{er} Tableau

por ordem alfabetica, com os respectivos MUNICIPIOS e DISTRICTOS DE PAZ

Comarques () par ordre alphabétique, avec les respectifs Municipales et Districts de Justice de Paiz*

N. de ordem N. d'ordre	Comarcas <i>Comarques</i>	Municipios <i>Municipes</i>	Districtos de Paz <i>Districts de Justice de Paiz</i>
	A		
1	Agudos	{ Agudos Baurú Lençóes	{ Agudos Baurú Espirito Santo da Fortaleza Pirajuhy Piratininga Lençóes Tupá
2	Amparo	{ Amparo Pedreira	{ Amparo Monte Alegre Pedreira
3	Apiahy	Apiahy	{ Apiahy Ribeira
4	Araraquara	{ Araraquara Mattão	{ Araraquara Mattão
5	Araras	{ Araras Leme	{ Araras Leme
6	Arêas	Arêas	Arêas
7	Atibaia	{ Atibaia Nazareth	{ Atibaia Campo Largo de Atibaia Nazareth
8	Avaré	{ Avaré Itatinga Santa Barbara do Rio Pardo	{ Avaré Cerqueira Cesar Itatinga Santa Barbara do Rio Pardo

(*) *Cette dénomination équivaut plus ou moins à Canton.*

Comarcas

por ordem alfabética, com os respectivos MUNICIPIOS e DISTRITOS DE PAZ

Comarques par ordre alphabétique, avec les respectifs Municipios et Districts de Justice de Paix

N. de ordem N. d'ordre	Comarcas Comarques	Municípios Municipios	Districtos de Paz Districts de Justice de Paix
B			
9	Bananal	Bananal	Bananal
10	Bariry	Bariry	Bariry
11	Barretos	Barretos	{ Barretos Larangeiras Villa Olympia
12	Batataes	{ Batataes Jardinopolis	{ Batataes Brodowski Matto Grosso de Batataes Jardinopolis
13	Bebedouro	{ Bebedouro Pitangueiras	{ Bebedouro Monte Azul Pitangueiras Viradouro
14	Belém do Descalvado	Belém do Descalvado	Belém do Descalvado
15	Bocaina	{ Bocaina Cruzeiro	{ Bocaina Cruzeiro Embahú Entre Rios
16	Botucatu	{ Botucatu Anhemby	{ Botucatu Espirito Santo do Rio Pardo Prata Ribeirão Grande Anhemby
17	Bragança	Bragança	{ Bragança Tuyuti
18	Brotas	Brotas	{ Brotas Torrinha
C			
19	Caçapava	{ Caçapava Buquira	{ Caçapava Buquira
20	Caconde	Caconde	{ Caconde Tapyratyba
21	Cajuru	{ Cajuru Santo Antonio d'Alegria	{ Cajuru Sta. Rita de Cassia dos Coqueiros Santo Antonio d'Alegria
22	Campinas	Campinas	{ Arraial dos Sosas Conceição Cosmopolis Santa Cruz Vallinhos Villa Americana

Comarcas

por ordem alfabética, com os respectivos MUNICIPIOS e DISTRITOS DE PAZ

Comarques par ordre alphabétique, avec les respectifs Municipios et Districts de Justice de Paix

N. de ordem N. d'ordre	Comarcas Comarques	Municípios Municipios	Districtos de Paz Districts de Justice de Paix
23	Campos Novos do Paranapanema	Campos Novos do Paranapanema	{ Campos Novos do Paranapanema Conceição de Monte Alegre Platina
24	Cananéa	Cananéa	{ Cananéa Ararapira
25	Capão Bonito do Paranapanema	Capão Bonito do Paranapanema	{ Capão Bonito do Paranapanema Guapiára
26	Capital	Capital	{ Belemzinho Braz Butantan Cambucy Consolação Liberdade Nossa Senhora do O' Penha de França Sant'Anna Santa Cecilia Santa Ephigenia São Miguel Sé Villa Marianna Cutia Guarulhos Itapeicirica Juquitiba M Boy Juquery Parnahyba Pirapóra Santo Amaro São Bernardo Paranapiacaba Ribeirão Pires
27	Capivary	{ Capivary Monte Mór	{ Capivary Monte Mór
28	Casa Branca	{ Casa Branca Tambahú	{ Casa Branca Itoby Tambahú
29	Cunha	Cunha	{ Cunha Campos Novos de Cunha
D			
30	Dous Corregos	{ Dous Corregos Mineiros	{ Dous Corregos Figueira Mineiros
E			
31	Espirito Santo do Pinhal	Espirito Santo do Pinhal	Espirito Santo do Pinhal

PARTE I
1.ª Parte

Comarcas

Mappa I
1.º Tableau

por ordem alfabetica, com os respectivos MUNICIPIOS e DISTRICTOS DE PAZ
Comarques par ordre alphabétique, avec les respectifs Municipios et Districts de Justice de Paix

N.º de ordem N.º	Comarcas Comarques	Municipios Municipes	Districtos de Paz Districts de Justice de Paix
	F		
32	Faxina	Faxina Bom Successo Itaberá Itararé Ribeirão Branco Santo Antonio da Boa Vista	Faxina Bury Bom Successo Itaberá Itararé Ribeirão Branco Santo Antonio da Boa Vista
33	Franca	Franca	Franca Ponte Nova São José da Bella Vista
	G		
34	Guaratinguetá	Guaratinguetá	Guaratinguetá Apparecida
	I		
35	Ibitinga	Ibitinga Pedras	Ibitinga Pedras Itajuby Novo Horizonte
36	Igarapava (ex-Sta. Rita do Paraizo)	Igarapava	Igarapava Buritys Pedregulho Rifaina
37	Iguape	Iguape	Iguape Jacupiranga Juquiá Prainha
38	Itapetininga	Itapetininga Espirito Santo da Boa Vista São Miguel Archanjo	Itapetininga Alambari Espirito Santo da Boa Vista São Miguel Archanjo
39	Itapira	Itapira	Itapira
40	Itaporanga	Itaporanga	Itaporanga Ribeirão Vermelho Taquary
41	Itatiba	Itatiba	Itatiba Barra Mansa
42	Ituverava	Ituverava	Ituverava
	J		
43	Jaboticabal	Jaboticabal Monte Alto	Jaboticabal Guariba São Sebastião do Turvo Tayaçu Monte Alto Ariranha Palmares Tabapuan

PARTE I
1.ª Parte

Comarcas

Mappa I
1.º Tableau

por ordem alfabetica, com os respectivos MUNICIPIOS e DISTRICTOS DE PAZ
Comarques par ordre alphabétique, avec les respectifs Municipios et Districts de Justice de Paix

N.º de ordem N.º	Comarcas Comarques	Municipios Municipes	Districtos de Paz Districts de Justice de Paix
44	Jacarehy	Jacarehy	Jacarehy
45	Jahú	Jahú Pederneiras São João da Bocaina	Jahú Barra Bonita Bica da Pedra Pederneiras São João da Bocaina
46	Jambeiro	Jambeiro	Jambeiro
47	Jundiahy	Jundiahy	Jundiahy
	L		
48	Limeira	Limeira	Limeira Cordeiro
49	Lorena	Lorena Villa Vieira do Piquete	Lorena Villa Vieira do Piquete
	M		
50	Mocóca	Mocóca	Mocóca Igarahy Pytumbi
51	Mogy das Cruzes	Mogy das Cruzes Guararema	Mogy das Cruzes Arujá Itaquaquetuba Guararema
52	Mogy Mirim	Mogy Mirim Mogy Guassú	Mogy Mirim Jaguary Posse Mogy Guassú
	N		
53	Nuporanga	Nuporanga	Nuporanga Morro Agudo Olhos d'Água Salles de Oliveira São Joaquim
	P		
54	Palmeiras	Palmeiras	Palmeiras
55	Parahybuna	Parahybuna	Parahybuna
56	Patrocínio do Sapucahy	Patrocínio do Sapucahy	Patrocínio do Sapucahy Ityrapuan
57	Piedade	Piedade	Piedade
58	Pindamonhangaba	Pindamonhangaba	Pindamonhangaba
59	Piracaia	Piracaia Currallinho	Piracaia Currallinho

Comarcas

por ordem alphabetica, com os respectivos **MUNICIPIOS e DISTRICTOS DE PAZ**
Comarques par ordre alphabétique, avec les respectifs Municipies et Districts de Justice de Paix

N.º de ordem N.º d'ordre	Comarcas Comarques	Municipios Municipies	Districtos de Paz Districts de Justice de Paix
60	Piracicaba	{ Piracicaba Rio das Pedras Santa Barbara	{ Piracicaba Rio das Pedras Santa Barbara
61	Pirajú	{ Pirajú Fartura	{ Pirajú Bello Monte Mandury Santa Cruz do Palmital Sarutayá Fartura
62	Pirassununga	{ Pirassununga Porto Ferreira Santa Cruz da Conceição	{ Pirassununga Porto Ferreira Santa Cruz da Conceição
63	Porto Feliz	{ Porto Feliz	{ Porto Feliz Boituva
64	Queluz	{ Queluz Pinheiros	{ Queluz Pinheiros
65	Ribeirão Bonito	{ Ribeirão Bonito Boa Esperança Dourado	{ Ribeirão Bonito Guarapiranga Boa Esperança Dourado
66	Ribeirão Preto	{ Ribeirão Preto Cravinhos	{ Ribeirão Preto Villa Bomfim Cravinhos
67	Rio Claro	{ Rio Claro Annapolis	{ Rio Claro Ipojuca Itaquiry da Serra Ityrapina Annapolis
68	Rio Preto	{ Rio Preto	{ Rio Preto Avanhandava Ibirá Tanaby
69	Santa Branca	{ Santa Branca Sallesopolis	{ Santa Branca Sallesopolis
70	Santa Cruz do Rio Pardo	{ Santa Cruz do Rio Pardo Espírito Santo do Turvo São Pedro do Turvo	{ Santa Cruz do Rio Pardo Ilha Grande Oleo Salto Grande do Paranapanema Espírito Santo do Turvo São Pedro do Turvo
71	Santa Izabel	{ Santa Izabel Igaratá	{ Santa Izabel Igaratá

Comarcas

por ordem alphabetica, com os respectivos **MUNICIPIOS e DISTRICTOS DE PAZ**
Comarques par ordre alphabétique, avec les respectifs Municipies et Districts de Justice de Paix

N.º de ordem N.º d'ordre	Comarcas Comarques	Municipios Municipies	Districtos de Paz Districts de Justice de Paix
72	Santa Rita do Passa Quatro	{ Santa Rita do Passa Quatro	{ Santa Rita do Passa Quatro Santa Cruz da Estrella
73	Santos	{ Santos Itanhaen São Vicente	{ Santos Itanhaen São Vicente
74	São Bento do Sapucahy	{ São Bento do Sapucahy	{ São Bento do Sapucahy Candelaria Santo Antonio do Pinhal
75	São Carlos do Pinhal	{ São Carlos do Pinhal	{ São Carlos do Pinhal Ibaté
76	São João da Boa Vista	{ São João da Boa Vista	{ São João da Boa Vista Cascavel Vargem Grande
77	São José do Barreiro	{ São José do Barreiro	{ São José do Barreiro
78	São José do Rio Pardo	{ São José do Rio Pardo	{ São José do Rio Pardo Espírito Santo do Rio do Peixe Gramma
79	São José dos Campos	{ São José dos Campos	{ São José dos Campos São Francisco Xavier
80	São Luiz do Parahytinga	{ São Luiz do Parahytinga Lagoinha Natividade	{ São Luiz do Parahytinga Lagoinha Natividade Bairro Alto
81	São Manoel	{ São Manoel	{ São Manoel Apparecida d'Agua da Rosa Igaratá
82	São Pedro	{ São Pedro	{ São Pedro Santa Maria
83	São Roque	{ São Roque Araçariguama	{ São Roque Araçariguama
84	São Sebastião	{ São Sebastião Caraguatatuba	{ São Sebastião Caraguatatuba
85	São Simão	{ São Simão	{ São Simão Santa Rosa Serra Azul
86	Sarapuhy	{ Sarapuhy Pilar	{ Sarapuhy Pilar
87	Serra Negra	{ Serra Negra	{ Serra Negra Lyndioia

PARTE I
1.^{er} Partid

Comarcas

por ordem alfabetica, com os respectivos **MUNICIPIOS e DISTRICTOS DE PAZ**
Comarques par ordre alphabétique, avec les respectifs Muniçipes et Districts de Justice de Paix

Mappa I
1.^{er} Tableau

N. de ordem N. d'ordre	Comarcas Comarques	Municipios Muniçipes	Districtos de Paz Districts de Justice de Paix
88	Sertãozinho	Sertãozinho	{ Sertãozinho Pontal Santa Cruz das Posses
89	Silveiras	{ Silveiras Jatahy	{ Silveiras Jatahy
90	Socorro	Socorro	Socorro
91	Sorocaba	{ Sorocaba Campo Largo de Sorocaba	{ Nossa Senhora da Ponte Nossa Senhora do Rosario Campo Largo de Sorocaba
T			
92	Taquaritinga (ex-Ribeirãozinho)	Taquaritinga	Taquaritinga
93	Tatuhy	{ Tatuhy Guarehy Pereiras Rio Bonito	{ Tatuhy Bella Vista Guarehy Pereiras Rio Bonito Piramboia
94	Taubaté	{ Taubaté Redempção Tremembé	{ Taubaté Redempção Tremembé
95	Tieté	Tieté	{ Tieté Conchas Laranjal
U			
96	Ubatuba	Ubatuba	Ubatuba
97	Una	Una	Una
V			
98	Villa Bella	Villa Bella	Villa Bella
X			
99	Xiririca	{ Xiririca Yporanga	{ Xiririca Itauna Sete Barras Yporanga
Y			
100	Ytú	{ Ytú Cabreuva Indaiatuba Salto de Ytú	{ Ytú Cabreuva Indaiatuba Salto de Ytú

PARTE I
1.^{re} Partie


Municipios

Mappa II
2.^{me} Tableau

por ordem alfabetica, com os respectivos **DISTRICTOS DE PAZ e as COMARCAS**
a que pertencem

Muniçipes par ordre alphabétique, avec les respectifs Districts de Justice de Paix et leurs Comarques

N. de ordem N. d'ordre	Municipios Muniçipes	Districtos de Paz Districts de Justice de Paix	Comarcas Comarques
A			
1	Agudos	Agudos	Agudos
2	Amparo	{ Amparo Monte Alegre	{ Amparo
3	Anhemby	Anhemby	Botucatu
4	Annapolis	Annapolis	Rio Claro
5	Apiahy	{ Apiahy Ribeira	{ Apiahy
6	Araçariguama	Araçariguama	São Roque
7	Araraquara	Araraquara	Araraquara
8	Araras	Araras	Araras
9	Arêas	Arêas	Arêas
10	Atibaia	{ Atibaia Campo Largo de Atibaia	{ Atibaia
11	Avaré	{ Avaré Cerqueira Cesar	{ Avaré
B			
12	Bananal	Bananal	Bananal
13	Bariry	Bariry	Bariry
14	Barretos	{ Barretos Larangeiras Villa Olympia	{ Barretos
15	Batataes	{ Batataes Brodowski Matto Grosso de Batataes	{ Batataes
16	Baurú	{ Baurú Espirito Santo da Fortaleza Pirajuby Piratininga	{ Agudos
17	Bebedouro	{ Bebedouro Monte Azul	{ Bebedouro
18	Belém do Descalvado	Belém do Descalvado	Belém do Descalvado
19	Boa Esperança	Boa Esperança	Ribeirão Bonito
20	Bocaina	Bocaina	Bocaina
21	Bom Successo	Bom Successo	Faxina



PARTE I
1.^{re} Partie

Municipios

por ordem alphabetica, com os respectivos **DISTRICTOS DE PAZ** e as **COMARCAS** a que pertencem

Municipes par ordre alphabétique, avec les respectifs Districts de Justice de Paix et leurs Comarques

N. de ordem N. d'ordre	Municipios Municipes	Distritos de Paz Districts de Justice de Paix	Comarcas Comarques
22	Botucatu	{ Botucatu Espírito Santo do Rio Pardo Prata Ribeirão Grande	Botucatu
23	Bragança	{ Bragança Tuyuti	Bragança
24	Brotas	{ Brotas Torrinha	Brotas
25	Buquira	Buquira	Caçapava
C			
26	Cabreuva	Cabreuva	Ytá
27	Caçapava	Caçapava	Caçapava
28	Caconde	{ Caconde Tapyratyba	Caconde
29	Cajuru	{ Cajuru Santa Rita de Cassia dos Coqueiros	Cajuru
30	Campinas	{ Arraial dos Sousas Conceição Cosmopolis Santa Cruz Vallinhos Villa Americana	Campinas
31	Campo Largo de Sorocaba	Campo Largo de Sorocaba	Sorocaba
32	Campos Novos do Paranapanema	{ Campos Novos do Paranapanema Conceição de Monte Alegre Platina	Campos Novos do Paranapanema
33	Cananéa	{ Cananéa Arapirã	Cananéa
34	Capão Bonito do Paranapanema	{ Capão Bonito do Paranapanema Guapiára	Capão Bonito do Paranapanema
35	Capital	{ Belemzinho Braz Butantan Cambucy Consolação Liberdade Nossa Senhora do O' Penha de França Sant'Anna Santa Cecilia Santa Ephigenia São Miguel Sé Villa Marianna	Capital

Mappa II
2.^{me} Tableau

PARTE I
1.^{re} Partie

Municipios

por ordem alphabetica, com os respectivos **DISTRICTOS DE PAZ** e as **COMARCAS** a que pertencem

Municipes par ordre alphabétique, avec les respectifs Districts de Justice de Paix et leurs Comarques

N. de ordem N. d'ordre	Municipios Municipes	Distritos de Paz Districts de Justice de Paix	Comarcas Comarques
36	Capivary	Capivary	Capivary
37	Caraguatatuba	Caraguatatuba	São Sebastião
38	Casa Branca	{ Casa Branca Itoby	Casa Branca
39	Cravinhos	Cravinhos	Ribeirão Preto
40	Cruzeiro	{ Cruzeiro Embahú Entre Rios	Bocaina
41	Cunha	{ Cunha Campos Novos de Cunha	Cunha
42	Curralinho	Curralinho	Piracaiá
43	Cutia	Cutia	Capital
D			
44	Dourado	Dourado	Ribeirão Bonito
45	Dous Corregos	{ Dous Corregos Figueira	Dous Corregos
E			
46	Espírito Santo da Boa Vista	Espírito Santo da Boa Vista	Itapetininga
47	Espírito Santo do Pinhal	Espírito Santo do Pinhal	Espírito Santo do Pinhal
48	Espírito Santo do Turvo	Espírito Santo do Turvo	Santa Cruz do Rio Pardo
F			
49	Fartura	Fartura	Pirajit
50	Faxina	{ Faxina Bury	Faxina
51	Franca	{ Franca Ponte Nova São José da Bella Vista	Franca
G			
52	Guararema	Guararema	Mogy das Cruzes
53	Guaratinguetá	{ Guaratinguetá Apparecida	Guaratinguetá
54	Guarehy	Guarehy	Tatubá
55	Guarulhos	Guarulhos	Capital

PARTE I
1.^{re} Partie

Municípios

por ordem alfabética, com os respectivos **DISTRICTOS DE PAZ** e as **COMARCAS** a que pertencem

Municipes par ordre alphabétique, avec les respectifs Districts de Justice de Paix et leurs Comarques

N. de ordem N. d'ordre	Municípios Municipes	Districtos de Paz Districts de Justice de Paix	Comarcas Comarques
	I		
56	Ibitinga	Ibitinga	Ibitinga
57	Igarapava (ex-Santa Rita do Paraizo)	Igarapava Buritys Pedregulho Rifaina	Igarapava
58	Igaratá	Igaratá	Igaratá
59	Iguape	Iguape Jacupiranga Juquiá Prainha	Iguape
60	Indaiatuba	Indaiatuba	Ytú
61	Itaberá	Itaberá	Faxina
62	Itanhaen	Itanhaen	Santos
63	Itapecirica	Itapecirica Juquitiba M Boy	Capital
64	Itapetininga	Itapetininga Alambary	Itapetininga
65	Itapira	Itapira	Itapira
66	Itaporanga	Itaporanga Ribeirão Vermelho Taquarey	Itaporanga
67	Itararé	Itararé	Faxina
68	Itatiba	Itatiba Barra Mansa	Itatiba
69	Itatinga	Itatinga	Avaré
70	Ituverava	Ituverava	Ituverava
	J		
71	Jaboticabal	Jaboticabal Guariba São Sebastião do Turvo Tayaçú	Jaboticabal
72	Jacarehy	Jacarehy	Jacarehy
73	Jahú	Jahú Barra Bonita Bica da Pedra	Jahú

Mappa II
2.^{me} Tableau

PARTE I
1.^{re} Partie

Municípios

por ordem alfabética, com os respectivos **DISTRICTOS DE PAZ** e as **COMARCAS** a que pertencem

Municipes par ordre alphabétique, avec les respectifs Districts de Justice de Paix et leurs Comarques

N. de ordem N. d'ordre	Municípios Municipes	Districtos de Paz Districts de Justice de Paix	Comarcas Comarques
74	Jambeiro	Jambeiro	Jambeiro
75	Jardinopolis	Jardinopolis	Batataes
76	Jatahy	Jatahy	Silveiras
77	Jundiáhy	Jundiáhy	Jundiáhy
78	Juquery	Juquery	Capital
	L		
79	Lagoinha	Lagoinha	São Luiz do Parahytinga
80	Leme	Leme	Araras
81	Lençóes	Lençóes Tupá	Agudos
82	Limeira	Limeira Cordeiros	Limeira
83	Lorena	Lorena	Lorena
	M		
84	Mattão	Mattão	Araraquara
85	Mineiros	Mineiros	Dous Corregos
86	Mocóca	Mocóca Igarahy Pytumbi	Mocóca
87	Mogy das Cruzes	Mogy das Cruzes Arujá Itaquaquetuba	Mogy das Cruzes
88	Mogy Guassú	Mogy Guassú	Mogy Mirim
89	Mogy Mirim	Mogy Mirim Jaguary Posse	Mogy Mirim
90	Monte Alto	Monte Alto Ariranhã Palmares Tabapuan	Jaboticabal
91	Monte Mór	Monte Mór	Capivary
	N		
92	Natividade	Natividade Bairro Alto	São Luiz do Parahytinga
93	Nazareth	Nazareth	Atibaia

Mappa II
2.^{me} Tableau

PARTE I
1.^{re} Partie

Municípios

por ordem alfabética, com os respectivos **DISTRICTOS DE PAZ** e as **COMARCAS** a que pertencem

Municipes par ordre alphabétique, avec les respectifs Districts de Justice de Paix et leurs Comarques

N. do ordem N. d'ordre	Municípios Municipes	Districtos de Paz Districts de Justice de Paix	Comarcas Comarques
94	Nuporanga	Nuporanga Morro Agudo Olhos d'Água Salles de Oliveira São Joaquim	Nuporanga
P			
95	Palmeiras	Palmeiras	Palmeiras
96	Parahybuna	Parahybuna	Parahybuna
97	Parnahyba	Parnahyba Pirapóra	Capital
98	Patrocínio do Sapucahy	Patrocínio do Sapucahy Ityrapuan	Patrocínio do Sapucahy
99	Pederneiras	Pederneiras	Jahú
100	Pedras	Pedras Itajuby Novo Horizonte	Ibitinga
101	Pedreira	Pedreira	Amparo
102	Pereiras	Pereiras	Tatuby
103	Piedade	Piedade	Piedade
104	Pilar	Pilar	Sarapuí
105	Pindamonhangaba	Pindamonhangaba	Pindamonhangaba
106	Pinheiros	Pinheiros	Queluz
107	Piracaia	Piracaia	Piracaia
108	Piracicaba	Piracicaba	Piracicaba
109	Pirajú	Pirajú Bello Monte Mandury Santa Cruz do Palmital Sarutayá	Pirajú
110	Pirassununga	Pirassununga	Pirassununga
111	Pitangueiras	Pitangueiras Viradouro	Bebedouro
112	Porto Feliz	Porto Feliz Boituva	Porto Feliz
113	Porto Ferreira	Porto Ferreira	Pirassununga
Q			
114	Queluz	Queluz	Queluz

Mappa II
2.^{me} Tableau

PARTE I
1.^{re} Partie

Municípios

por ordem alfabética, com os respectivos **DISTRICTOS DE PAZ** e as **COMARCAS** a que pertencem

Municipes par ordre alphabétique, avec les respectifs Districts de Justice de Paix et leurs Comarques

N. do ordem N. d'ordre	Municípios Municipes	Districtos de Paz Districts de Justice de Paix	Comarcas Comarques
R			
115	Redempção	Redempção	Taubaté
116	Ribeirão Bonito	Ribeirão Bonito Guarapiranga	Ribeirão Bonito
117	Ribeirão Branco	Ribeirão Branco	Faxina
118	Ribeirão Preto	Ribeirão Preto Villa Bomfim	Ribeirão Preto
119	Rio Bonito	Rio Bonito Piramboia	Tatuby
120	Rio Claro	Rio Claro Ipojuca Itaquiry da Serra Ityrapina	Rio Claro
121	Rio das Pedras	Rio das Pedras	Piracicaba
122	Rio Preto	Rio Preto Avanhandava Ibirá Tanaby	Rio Preto
S			
123	Sallesopolis	Sallesopolis	Santa Branca
124	Salto de Ytú	Salto de Ytú	Ytú
125	Santa Barbara	Santa Barbara	Piracicaba
126	Santa Barbara do Rio Pardo	Santa Barbara do Rio Pardo	Avaré
127	Santa Branca	Santa Branca	Santa Branca
128	Santa Cruz da Conceição	Santa Cruz da Conceição	Pirassununga
129	Santa Cruz do Rio Pardo	Santa Cruz do Rio Pardo Ilha Grande Oleo Salto Grande do Paranapanema	Santa Cruz do Rio Pardo
130	Santa Izabel	Santa Izabel	Santa Izabel
131	Santa Rita do Passa Quatro	Santa Rita do Passa Quatro Santa Cruz da Estrella	Santa Rita do Passa Quatro
132	Santo Amaro	Santo Amaro	Capital
133	Santo Antonio d'Alegria	Santo Antonio d'Alegria	Cajuru
134	Santo Antonio da Boa Vista	Santo Antonio da Boa Vista	Faxina

PARTE I
1.^{re} Partie

Municípios

por ordem alfabética, com os respectivos **DISTRICTOS DE PAZ** e as **COMARCAS** a que pertencem

Municipes par ordre alphabétique, avec les respectifs Districts de Justice de Paix et leurs Comarques

N. do orden N. d'ordre	Municípios Municipes	Districtos de Paz Districts de Justice de Paix	Comarcas Comarques
135	Santos	Santos	Santos
136	São Bento do Sapucahy	{ São Bento do Sapucahy Candelaria Santo Antonio do Pinhal	São Bento do Sapucahy
137	São Bernardo	{ São Bernardo Paranapiacaba Ribeirão Pires.	Capital
138	São Carlos do Pinhal	{ São Carlos do Pinhal Ibaté.	São Carlos do Pinhal
139	São João da Boa Vista	{ São João da Boa Vista Cascavel Vargem Grande	São João da Boa Vista
140	São João da Bocaina	São João da Bocaina	Jahú
141	São José do Barreiro	São José do Barreiro	São José do Barreiro
142	São José do Rio Pardo	{ São José do Rio Pardo Espírito Santo do Rio do Peixe Gramma	São José do Rio Pardo
143	São José dos Campos	{ São José dos Campos São Francisco Xavier	São José dos Campos
144	São Luiz do Parahytinga	São Luiz do Parahytinga	São Luiz do Parahytinga
145	São Manoel	{ São Manoel Apparecida d'Agua da Rosa Igaraçu	São Manoel
146	São Miguel Archanjo	São Miguel Archanjo	Itapetininga
147	São Pedro	{ São Pedro Santa Maria	São Pedro
148	São Pedro do Turvo	São Pedro do Turvo	Santa Cruz do Rio Pardo
149	São Roque	São Roque	São Roque
150	São Sebastião	São Sebastião	São Sebastião
151	São Simão	{ São Simão Santa Rosa Serra Azul	São Simão
152	São Vicente	São Vicente	Santos
153	Sarapuhy	Sarapuhy	Sarapuhy
154	Serra Negra	{ Serra Negra Lyndoia	Serra Negra

Mappa II
2.^{me} Tableau

PARTE I
1.^{re} Partie

Municípios

por ordem alfabética, com os respectivos **DISTRICTOS DE PAZ** e as **COMARCAS** a que pertencem

Municipes par ordre alphabétique, avec les respectifs Districts de Justice de Paix et leurs Comarques

N. do orden N. d'ordre	Municípios Municipes	Districtos de Paz Districts de Justice de Paix	Comarcas Comarques
155	Sertãozinho	{ Sertãozinho Pontal Santa Cruz das Posses	Sertãozinho
156	Silveiras	Silveiras	Silveiras
157	Socorro	Socorro	Socorro
158	Sorocaba	{ Nossa Senhora da Ponte Nossa Senhora do Rosario	Sorocaba
T			
159	Tambahú	Tambahú	Casa Branca
160	Taquaritinga	Taquaritinga	Taquaritinga
161	Tatuhy	{ Tatuhy Bella Vista	Tatuhy
162	Taubaté	Taubaté	Taubaté
163	Tieté	{ Tieté Conchas Laranjal	Tieté
164	Tremembé	Tremembé	Taubaté
U			
165	Ubatuba	Ubatuba	Ubatuba
166	Una	Una	Una
V			
167	Villa Bella	Villa Bella	Villa Bella
168	Villa Vieira do Piquete	Villa Vieira do Piquete	Lorena
X			
169	Xiririca	{ Xiririca Itauna Sete Barras	Xiririca
Y			
170	Yporanga	Yporanga	Xiririca
171	Ytú	Ytú	Ytú

Mappa II
2.^{me} Tableau

PARTE I
1.^{re} Partie

Distritos de Paz

por ordem alfabética, com os MUNICIPIOS de que fazem parte e as COMARCAS a que pertencem

Distriets de Justice de Paix par ordre alphabétique, avec les Municipies et leurs Comarques

N. de ordem N. d'ordre	Distritos de Paz <i>Distriets de Justice de Paix</i>	Municípios <i>Municipies</i>	Comarcas <i>Comarques</i>
A			
1	Agudos	Agudos	Agudos
2	Alambar	Itapetininga	Itapetininga
3	Amparo	Amparo	Amparo
4	Anhemby	Anhemby	Botucatu
5	Annapolis	Annapolis	Rio Claro
6	Apiahy	Apiahy	Apiahy
7	Apparecida	Guaratinguetá	Guaratinguetá
8	Apparecida d'Água da Rosa	São Manoel	São Manoel
9	Araçariguama	Araçariguama	São Roque
10	Ararapira	Cananéia	Cananéia
11	Araraquara	Araraquara	Araraquara
12	Araras	Araras	Araras
13	Arêas	Arêas	Arêas
14	Arraial dos Sousas	Campinas	Campinas
15	Arujá	Mogy das Cruzes	Mogy das Cruzes
16	Ariranha	Monte Alto	Jaboticabal
17	Atibaia	Atibaia	Atibaia
18	Avanhandava	Rio Preto	Rio Preto
19	Avaré	Avaré	Avaré
B			
20	Bairro Alto	Natividade	São Luiz do Parahytinga
21	Bananal	Bananal	Bananal
22	Bariry	Bariry	Bariry
23	Barra Bonita	Jahú	Jahú
24	Barra Mansa	Itatiba	Itatiba
25	Barretos	Barretos	Barretos
26	Batataes	Batataes	Batataes
27	Baurú	Baurú	Agudos
28	Bebedouro	Bebedouro	Bebedouro
29	Belém do Descalvado	Belém do Descalvado	Belém do Descalvado
30	Belemzinho	Capital	Capital
31	Bella Vista	Tatuihy	Tatuihy
32	Bello Monte	Pirajú	Pirajú
33	Bica da Pedra	Jahú	Jahú
34	Boa Esperança	Boa Esperança	Ribeirão Bonito
35	Bocaina	Bocaina	Bocaina
36	Boituva	Porto Feliz	Porto Feliz
37	Bom Successo	Bom Successo	Faxina
38	Botucatu	Botucatu	Botucatu
39	Bragança	Bragança	Bragança
40	Braz	Capital	Capital
41	Brodowski	Batataes	Batataes
42	Brotas	Brotas	Brotas
43	Buquira	Buquira	Caçapava
44	Buritys	Igarapava	Igarapava
45	Bury	Faxina	Faxina
46	Butantan	Capital	Capital
C			
47	Cabreuva	Cabreuva	Ytú
48	Caçapava	Caçapava	Caçapava
49	Caconde	Caconde	Caconde

Mappa III
3.^{me} Tableau

PARTE I
1.^{re} Partie

Distritos de Paz

por ordem alfabética, com os MUNICIPIOS de que fazem parte e as COMARCAS a que pertencem

Distriets de Justice de Paix par ordre alphabétique, avec les Municipies et leurs Comarques

N. de ordem N. d'ordre	Distritos de Paz <i>Distriets de Justice de Paix</i>	Municípios <i>Municipies</i>	Comarcas <i>Comarques</i>
50	Cajuru	Cajuru	Cajuru
51	Cambucy	Capital	Capital
52	Campo Largo de Atibaia	Atibaia	Atibaia
53	Campo Largo de Sorocaba	Campo Largo de Sorocaba	Sorocaba
54	Campos Novos de Cunha	Cunha	Cunha
55	Campos Novos do Paranapanema	Campos Novos do Paranapanema	Campos Novos do Paranapanema
56	Cananéia	Cananéia	Cananéia
57	Candelaria	São Bento do Sapucahy	São Bento do Sapucahy
58	Capão Bonito do Paranapanema	Capão Bonito do Paranapanema	Capão Bonito do Paranapanema
59	Capivary	Capivary	Capivary
60	Caraguatatuba	Caraguatatuba	São Sebastião
61	Casa Branca	Casa Branca	Casa Branca
62	Cascavel	São João da Boa Vista	São João da Boa Vista
63	Cerqueira Cesar	Avaré	Avaré
64	Conceição de Campinas	Campinas	Campinas
65	Conceição de Monte Alegre	Campos Novos do Paranapanema	Campos Novos do Paranapanema
66	Conchas	Tieté	Tieté
67	Consolação	Capital	Capital
68	Cordeiros	Limeira	Limeira
69	Cosmopolis	Campinas	Campinas
70	Cravinhos	Cravinhos	Ribeirão Preto
71	Cruzeiro	Cruzeiro	Bocaina
72	Cunha	Cunha	Cunha
73	Currallinho	Currallinho	Piracema
74	Cutia	Cutia	Capital
D			
75	Dourado	Dourado	Ribeirão Bonito
76	Dous Corregos	Dous Corregos	Dous Corregos
E			
77	Embahú	Cruzeiro	Bocaina
78	Entre Rios	Cruzeiro	Bocaina
79	Espirito Santo da Boa Vista	Espirito Santo da Boa Vista	Itapetininga
80	Espirito Santo da Fortaleza	Baurú	Agudos
81	Espirito Santo do Pinhal	Espirito Santo do Pinhal	Espirito Santo do Pinhal
82	Espirito Santo do Rio do Peixe	São José do Rio Pardo	São José do Rio Pardo
83	Espirito Santo do Rio Pardo	Botucatu	Botucatu
84	Espirito Santo do Turvo	Espirito Santo do Turvo	Santa Cruz do Rio Pardo
F			
85	Fartura	Fartura	Pirajú
86	Faxina	Faxina	Faxina
87	Figueira	Dous Corregos	Dous Corregos
88	Franca	Franca	Franca
G			
89	Gramma	São José do Rio Pardo	São José do Rio Pardo
90	Guapiára	Capão Bonito do Paranapanema	Capão Bonito do Paranapanema
91	Guarapiranga	Ribeirão Bonito	Ribeirão Bonito
92	Guararema	Guararema	Mogy das Cruzes
93	Guaratinguetá	Guaratinguetá	Guaratinguetá
94	Guarehy	Guarehy	Tatuihy

Mappa III
3.^{me} Tableau

PARTE I
1.^{re} Partie

Distritos de Paz

por ordem alfabética, com os MUNICIPIOS de que fazem parte e as COMARCAS a que pertencem

Distriets de Justice de Paix par ordre alphabétique, avec les Muniçipes et leurs Comarques

N. do orden N. d'ordre	Distritos de Paz <i>Distriets de Justice de Paix</i>	Municípios <i>Muniçipes</i>	Comarcas <i>Comarques</i>
95	Guariba	Jaboticabal	Jaboticabal
96	Guarulhos	Guarulhos	Capital
I			
97	Ibaté	São Carlos do Pinhal	São Carlos do Pinhal
98	Ibirá	Rio Preto	Rio Preto
99	Ibitinga	Ibitinga	Ibitinga
100	Igaraçu	São Manoel	São Manoel
101	Igarahy	Mocóca	Mocóca
102	Igarapava (ex-Santa Rita do Paraíso)	Igarapava	Igarapava
103	Igaratá	Igaratá	Santa Izabel
104	Iguape	Iguape	Iguape
105	Ilha Grande	Santa Cruz do Rio Pardo	Santa Cruz do Rio Pardo
106	Indaiatuba	Indaiatuba	Ytú
107	Ipojuca	Rio Claro	Rio Claro
108	Itaberá	Itaberá	Faxina
109	Itajubý	Pedras	Ibitinga
110	Itanhaem	Itanhaem	Santos
111	Itapeçirica	Itapeçirica	Capital
112	Itapetininga	Itapetininga	Itapetininga
113	Itapira	Itapira	Itapira
114	Itaporanga	Itaporanga	Itaporanga
115	Itaquaquecetuba	Mogy das Cruzes	Mogy das Cruzes
116	Itaquiry da Serra	Rio Claro	Rio Claro
117	Itararé	Itararé	Faxina
118	Itatiba	Itatiba	Itatiba
119	Itatinga	Itatinga	Avaré
120	Itaúna	Xiririca	Xiririca
121	Itoby	Casa Branca	Casa Branca
122	Ituverava	Ituverava	Ituverava
123	Ityrapina	Rio Claro	Rio Claro
124	Ityrapuan	Patrocínio do Sapucahy	Patrocínio do Sapucahy
J			
125	Jaboticabal	Jaboticabal	Jaboticabal
126	Jacarehy	Jacarehy	Jacarehy
127	Jacupiranga	Iguape	Iguape
128	Jaguary	Mogy Mirim	Mogy Mirim
129	Jahú	Jahú	Jahú
130	Jambeiro	Jambeiro	Jambeiro
131	Jardinópolis	Batataes	Batataes
132	Jatahy	Jardinópolis	Silveiras
133	Jundiáhy	Jatahy	Jundiáhy
134	Juquery	Jundiáhy	Capital
135	Juquiá	Juquery	Ignape
136	Juquitiba	Juquiá	Capital
136	Juquitiba	Itapeçirica	Capital
L			
137	Lagoinha	Lagoinha	São Luiz do Parahytinga
138	Larangóiras	Barretos	Barretos
139	Laranjal	Tieté	Tieté
140	Leme	Leme	Araras
141	Lençóes	Lençóes	Agudos

PARTE I
1.^{re} Partie

Distritos de Paz

por ordem alfabética, com os MUNICIPIOS de que fazem parte e as COMARCAS a que pertencem

Distriets de Justice de Paix par ordre alphabétique, avec les Muniçipes et leurs Comarques

Mappa III
3.^{me} Tableau

N. do orden N. d'ordre	Distritos de Paz <i>Distriets de Justice de Paix</i>	Municípios <i>Muniçipes</i>	Comarcas <i>Comarques</i>
142	Liberdade	Capital	Capital
143	Limeira	Limeira	Limeira
144	Lorena	Lorena	Lorena
145	Lyndóia	Serra Negra	Serra Negra
M			
146	Mandury	Pirajú	Pirajú
147	Mattão	Mattão	Araraquara
148	Matto Grosso de Batataes	Batataes	Batataes
149	M Boy	Itapeçirica	Capital
150	Mineiros	Mineiros	Dous Corregos
151	Mocóca	Mocóca	Mocóca
152	Mogy das Cruzes	Mogy das Cruzes	Mogy das Cruzes
153	Mogy Guassú	Mogy Guassú	Mogy Mirim
154	Mogy Mirim	Mogy Mirim	Mogy Mirim
155	Monte Alegre	Amparo	Amparo
156	Monte Alto	Monte Alto	Jaboticabal
157	Monte Azul	Bebedouro	Bebedouro
158	Monte Mór	Monte Mór	Capivary
159	Morro Agudo	Nuporanga	Nuporanga
N			
160	Natividade	Natividade	São Luiz do Parahytinga
161	Nazareth	Nazareth	Atibala
162	Nossa Senhora da Ponte	Sorocaba	Sorocaba
163	Nossa Senhora do O'	Capital	Capital
164	Nossa Senhora do Rosario	Sorocaba	Sorocaba
165	Novo Horizonte	Pedras	Ibitinga
166	Nuporanga	Nuporanga	Nuporanga
O			
167	Oleo	Santa Cruz do Rio Pardo	Santa Cruz do Rio Pardo
168	Olhos d'Agua	Nuporanga	Nuporanga
P			
169	Palmares	Monte Alto	Jaboticabal
170	Palmeiras	Palmeiras	Palmeiras
171	Parahybuna	Parahybuna	Parahybuna
172	Paranapiacaba	São Bernardo	Capital
173	Parnahyba	Parnahyba	Capital
174	Patrocínio do Sapucahy	Patrocínio do Sapucahy	Patrocínio do Sapucahy
175	Pederneiras	Pederneiras	Jahú
176	Pedras	Pedras	Ibitinga
177	Pedregulho	Igarapava	Igarapava
178	Pedreira	Pedreira	Amparo
179	Penha de França	Capital	Capital
180	Pereiras	Pereiras	Tatubý
181	Piedade	Piedade	Piedade
182	Pilar	Pilar	Sarapuhý
183	Pindamonhangaba	Pindamonhangaba	Pindamonhangaba
184	Pinheiros	Pinheiros	Queluz

PARTE I
1.^{re} Partie

Distritos de Paz

Mappa III
3.^{me} Tableau

por ordem alfabética, com os **MUNICIPIOS** de que fazem parte e as **COMARCAS** a que pertencem

Distriets de Justice de Paix par ordre alphabétique, avec les Muniicipes et leurs Comarques

N. de ordem N. d'ordre	Distritos de Paz <i>Distriets de Justice de Paix</i>	Municipios <i>Muniicipes</i>	Comarcas <i>Comarques</i>
185	Piracaia	Piracaia	Piracaia
186	Piracicaba	Piracicaba	Piracicaba
187	Pirajú	Pirajú	Pirajú
188	Pirajuhy	Baurú	Agudos
189	Piramboia	Rio Bonito	Tatuhy
190	Pirapóra	Parnahyba	Capital
191	Pirassununga	Pirassununga	Pirassununga
192	Piratininga	Baurú	Agudos
193	Pitangueiras	Pitangueiras	Bébedouro
194	Platina	Campos Novos do Paranapanema	Campos Novos do Paranapanema
195	Pontal	Sertãozinho	Sertãozinho
196	Ponte Nova	Franca	Franca
197	Porto Feliz	Porto Feliz	Porto Feliz
198	Porto Ferreira	Porto Ferreira	Pirassununga
199	Posse	Mogy Mirim	Mogy Mirim
200	Prairha	Iguape	Iguape
201	Prata	Botucatu	Botucatu
202	Pytumbi	Mocóca	Mocóca
Q			
203	Queluz	Queluz	Queluz
R			
204	Redenção	Redenção	Taubaté
205	Ribeira	Apiahy	Apiahy
206	Ribeirão Bonito	Ribeirão Bonito	Ribeirão Bonito
207	Ribeirão Branco	Ribeirão Branco	Faxina
208	Ribeirão Grande	Botucatu	Botucatu
209	Ribeirão Pires	São Bernardo	Capital
210	Ribeirão Preto	Ribeirão Preto	Ribeirão Preto
211	Ribeirão Vermelho	Itaporanga	Itaporanga
212	Rifaina	Igarapava	Igarapava
213	Rio Bonito	Rio Bonito	Tatuhy
214	Rio Claro	Rio Claro	Rio Claro
215	Rio das Pedras	Rio das Pedras	Piracicaba
216	Rio Preto	Rio Preto	Rio Preto
S			
217	Salles de Oliveira	Nuporanga	Nuporanga
218	Sallesopolis	Sallesopolis	Santa Branca
219	Salto de Ytú	Salto de Ytú	Ytú
220	Salto Grande do Paranapanema	Santa Cruz do Rio Pardo	Santa Cruz do Rio Pardo
221	Sant'Anna	Capital	Capital
222	Santa Barbara	Santa Barbara	Piracicaba
223	Santa Barbara do Rio Pardo	Santa Barbara do Rio Pardo	Avaré
224	Santa Branca	Santa Branca	Santa Branca
225	Santa Cecilia	Capital	Capital
226	Santa Cruz da Conceição	Santa Cruz da Conceição	Pirassununga
227	Santa Cruz da Estrella	Santa Rita do Passa Quatro	Santa Rita do Passa Quatro
228	Santa Cruz das Posses	Sertãozinho	Sertãozinho
229	Santa Cruz de Campinas	Campinas	Campinas
230	Santa Cruz do Palmital	Pirajú	Pirajú
231	Santa Cruz do Rio Pardo	Santa Cruz do Rio Pardo	Santa Cruz do Rio Pardo

PARTE I
1.^{re} Partie


Distritos de Paz

Mappa III
3.^{me} Tableau

por ordem alfabética, com os **MUNICIPIOS** de que fazem parte e as **COMARCAS** a que pertencem

Distriets de Justice de Paix par ordre alphabétique, avec les Muniicipes et leurs Comarques

N. de ordem N. d'ordre	Distritos de Paz <i>Distriets de Justice de Paix</i>	Municipios <i>Muniicipes</i>	Comarcas <i>Comarques</i>
232	Santa Ephigenia	Capital	Capital
233	Santa Izabel	Santa Izabel	Santa Izabel
234	Santa Maria	São Pedro	São Pedro
235	Santa Rita de Cassia dos Coqueiros	Cajuru	Cajuru
236	Santa Rita do Passa Quatro	Santa Rita do Passa Quatro	Santa Rita do Passa Quatro
237	Santa Rosa	São Simão	São Simão
238	Santo Amaro	Santo Amaro	Capital
239	Santo Antonio d'Alegria	Santo Antonio d'Alegria	Cajuru
240	Santo Antonio da Boa Vista	Santo Antonio da Boa Vista	Faxina
241	Santo Antonio do Pinhal	São Bento do Sapucahy	São Bento do Sapucahy
242	Santos	Santos	Santos
243	São Bento do Sapucahy	São Bento do Sapucahy	São Bento do Sapucahy
244	São Bernardo	São Bernardo	Capital
245	São Carlos do Pinhal	São Carlos do Pinhal	São Carlos do Pinhal
246	São Francisco Xavier	São José dos Campos	São José dos Campos
247	São João da Boa Vista	São João da Boa Vista	São João da Boa Vista
248	São João da Bocaina	São João da Bocaina	Jahú
249	São Joaquim	Nuporanga	Nuporanga
250	São José da Bella Vista	Franca	Franca
251	São José do Barreiro	São José do Barreiro	São José do Barreiro
252	São José do Rio Pardo	São José do Rio Pardo	São José do Rio Pardo
253	São José dos Campos	São José dos Campos	São José dos Campos
254	São Luiz do Parahytinga	São Luiz do Parahytinga	São Luiz do Parahytinga
255	São Manoel	São Manoel	São Manoel
256	São Miguel	Capital	Capital
257	São Miguel Archanjo	São Miguel Archanjo	Itapetininga
258	São Pedro	São Pedro	São Pedro
259	São Pedro do Turvo	São Pedro do Turvo	Santa Cruz do Rio Pardo
260	São Roque	São Roque	São Roque
261	São Sebastião	São Sebastião	São Sebastião
262	São Sebastião do Turvo	Jaboticabal	Jaboticabal
263	São Simão	São Simão	São Simão
264	São Vicente	São Vicente	Santos
265	Sarapuhy	Sarapuhy	Sarapuhy
266	Sarutayá	Pirajú	Pirajú
267	Sé	Capital	Capital
268	Serra Azul	São Simão	São Simão
269	Serra Negra	Serra Negra	Serra Negra
270	Sertãozinho	Sertãozinho	Sertãozinho
271	Sete Barras	Xiririca	Xiririca
272	Silveiras	Silveiras	Silveiras
273	Socorro	Socorro	Socorro
T			
274	Tabapuan	Monte Alto	Jaboticabal
275	Tambahú	Tambahú	Casa Branca
276	Tanaby	Rio Preto	Rio Preto
277	Tapyratyba	Caconde	Caconde
278	Taquaritinga	Taquaritinga	Taquaritinga
279	Taquary	Itaporanga	Itaporanga
280	Tatuhy	Tatuhy	Tatuhy
281	Taubaté	Taubaté	Taubaté
282	Tayaçu	Jaboticabal	Jaboticabal
283	Tieté	Tieté	Tieté
284	Torrinha	Brotas	Brotas



PARTE I
1.^{re} Partie

Distritos de Paz

Mappa III
3.^{me} Tableau

por ordem alfabetica, com os **MUNICIPIOS** de que fazem parte e as **COMARCAS** a que pertencem

Distriots de Justice de Paix par ordre alphabétique, avec les Municipies et leurs Comarques

N. de ordem N. d'ordre	Distritos de Paz <i>Distriots de Justice de Paix</i>	Municipios <i>Municipies</i>	Comarcas <i>Comarques</i>
285	Tremembé	Tremembé	Taubaté
286	Tupá	Lençóes	Agudos
287	Tuyuti	Bragança	Bragança
U			
288	Ubatuba	Ubatuba	Ubatuba
289	Una	Una	Una
V			
290	Vallinhos	Campinas	Campinas
291	Vargem Grande	São João da Boa Vista	São João da Boa Vista
292	Villa Americana	Campinas	Campinas
293	Villa Bella	Villa Bella	Villa Bella
294	Villa Bomfim	Ribeirão Preto	Ribeirão Preto
295	Villa Marianna	Capital	Capital
296	Villa Olympia	Barretos	Barretos
297	Villa Vieira do Piquete	Villa Vieira do Piquete	Lorena
298	Viradouro	Pitangueiras	Bebedouro
X			
299	Xiririca	Xiririca	Xiririca
Y			
300	Yporanga	Yporanga	Xiririca
301	Ytú	Ytú	Ytú

SEGUNDA PARTE

2.^{me} Partie

MOVIMENTO DA POPULAÇÃO

Mouvement de la population

A) IMMIGRAÇÃO

A) Immigration

PARTE II
2.^{me} Partie
Estado de São Paulo
État de Saint Paul

IMMI GRAÇÃO

Immigration
Quadro geral dos imigrantes recolhidos á
Tableau général des immigrants entrés dans le

CLASSIFICAÇÃO DO RECOLHIMENTO <i>Classement des immigrants légit.</i>	ENTRADOS <i>Entrés</i>													TOTAL <i>Total</i>		
	POR CONTA DO GOVERNO DO ESTADO <i>A la charge du gouvernement de l'Etat</i>															
	ACCEITOS <i>Acceptés</i>			REJEITADOS <i>Non acceptés</i>			CAUSAS DAS REJEIÇÕES <i>Causes des rejets</i>									
	Maiores de 3 annos <i>Au-dessus de 3 ans</i>	Menores de 3 annos <i>Au-dessous de 3 ans</i>	TOTAL <i>Total</i>	Maiores de 3 annos <i>Au-dessus de 3 ans</i>	Menores de 3 annos <i>Au-dessous de 3 ans</i>	TOTAL <i>Total</i>	Artistas <i>Artistes</i>	Hortelões e jardineiros <i>Marchands et jardiniers</i>	Não consta terem familia <i>Sans famille</i>	Já estiveram no Brasil <i>Ont déjà été en Brésil</i>	Destinados a outros Estados <i>Destinés à d'autres États</i>	Diversas <i>Diverses</i>	TOTAL <i>Total</i>			
Companhia Mala Real Ingleza	305	25	330													330
Antunes dos Santos & C. ^{ia}	19	1	20													20
Companhia de Imigração e Colonização	190	18	208													208
Antunes dos Santos & C. ^{ia}	1.370	137	1.507	100	9	109	64		1				44	109	1.616	
A. Falchi & C. ^{ia}	396	40	436	127	12	139	126	6					7	139	575	
Companhia de Imigração e Colonização	311	28	339	41	5	46	23						23	46	385	
Schmidt & Trost	55	6	61	1		1			1					1	62	
Companhia Mala Real Ingleza	1		1												1	
Antunes dos Santos & C. ^{ia}	1.225	164	1.389	128	23	151	46	7	1		7	90	151	151	1.540	
Schmidt & Trost	113	10	123	2		2	2						2	2	125	
Exponcaneos																
Reentrados—por ordem superior. <i>Reutris par ordre supérieur</i>																
Reentrados—para collocarem-se na lavoura <i>Reutris pour chercher placement</i>																
Reentrados—vindos dos hospitaes <i>Reutris venus des hôpitaux</i>																
Reentrados—a procura de bagagens. <i>Reutris en cherchant leurs bagages</i>																
Reentrados—em virtude de annuncios <i>Reutris pour invitation</i>																
Reentrados—para esperarem repatriação <i>Reutris pour attendre leur repatriation</i>																
SOMMA	3.985	429	4.414	399	49	448	261	13	3		7	164	448	448	4.862	

Mappa II
2.^{me} Tableau
Anno de 1907
Année 1907

IMMI GRAÇÃO

Immigration
Hospedaria da Capital durante o anno de 1907
Logement de la Capitale pendant l'année 1907

Observações <i>Observations</i>	ENTRADOS <i>Entrés</i>						REENTRADOS <i>Reutris</i>				TOTAL GERAL <i>Total général</i>		
	PROCEDENCIAS <i>Provenances</i>						PROCEDENCIAS <i>Provenances</i>						
	DO ESTRANGEIRO <i>D'autres Pays</i>			DE OUTROS ESTADOS <i>D'autres États</i>									
	Pelo porto de Santos <i>Par le port de Santos</i>	Pela E. F. Central do Brasil <i>Par le Chemin de Fer Central do Brasil</i>	TOTAL <i>Total</i>	Pelo porto de Santos <i>Par le port de Santos</i>	Pela E. F. Central do Brasil <i>Par le Chemin de Fer Central do Brasil</i>	TOTAL <i>Total</i>	Por ordem da Secretaria da Agricultura <i>Par ordre de la Secrétairie de l'Agriculture</i>	A pedido dos Consules <i>A la demande des Consuls</i>	Bagageiros <i>Conduteurs de bagages</i>	Capital <i>Capitale</i>		Interior <i>Intérieur</i>	TOTAL <i>Total</i>
	330		330										
	20		20										
	208		208										
	1.616		1.616										
	575		575										
	385		385										
	62		62										
	1		1										
	1.540		1.540										
	125		125										
	7.107	245	177	838	8.367								
									133	351	484		
									2.802	2.545	5.347		
									1.951		1.951		
									3	139	142		
										124	124		
									152	1.206	1.358		
	11.969	245	177	838	13.229				5.041	4.365	9.406		
													22.635

BIBLIOTECA
— 30 —
MINISTERIO DA FAZENDA

PARTE II
2.^{me} Partie
Estado de São Paulo
Etat de Saint Paul

IMMI
Immigration
Mappa dos imigrantes sahi
Tableau des immigrants sortis du Logement

MUNICIPIOS Municipes	SAHIDAS DOS ENTRADOS Destination des entrés																				TOTAL Total			
	Allemaes Allemaes	Argentinos Argentins	Austriacos Autrichiens	Brasileiros Brésiliens	Bulgargos Bulgares	Chileno Chilien	Dinamarquezes Danois	Franceses Français	Gregos Grecs	Hespanhóes Espagnols	Hollandezes Hollandais	Hungaros Hongrois	Inglezes Anglais	Italianos Italiens	Norte Americanos Nord-Américains	Polacos Polonais	Portuguezes Portugais	Russos Russes	Suissos Suisse	Syrios Syriens		Uruguayos Uruguayens		
OUTROS DESTINOS Autres destinations																								
Estados vizinhos Autres Etats														9		1								10
Repatriados Repatriés																	2	1						5
Fallecidos Décédés										2														
Somma	67	1	174	391		1	1	8		5.156		1	16	1.900	1	48	1.079	345			1		12.150	
EXISTENTES Existantes																								
Na Hospedaria Dans le Logement	14		6		1					1	427	1		14		20	27	5		1			517	
Nos Hospitais Dans les Hôpitaux			1								6			6			1	2						16
Total geral Total général	81	1	181	391	1	1	1	8	1	5.880	1	1	16	1.920	1	68	1.107	352		1	1		12.089	

Mappa III
3.^{me} Tableau
Anno de 1907
Année 1907

GRAÇÃO
Immigration
dos da Hospedaria da Capital
de la Capitale, pendant l'année 1907

SAHIDA DOS REENTRADOS Destination des rentrés																				TOTAL GERAL Total général	Observações Observations	
Allemaes Allemaes	Argentinos Argentins	Austriacos Autrichiens	Brasileiros Brésiliens	Bulgargos Bulgares	Chileno Chilien	Dinamarquezes Danois	Franceses Français	Gregos Grecs	Hespanhóes Espagnols	Hungaros Hongrois	Inglezes Anglais	Italianos Italiens	Norte Americanos Nord-Américains	Polacos Polonais	Portuguezes Portugais	Russos Russes	Suissos Suisse	Syrios Syriens	Total Total			
46		99									4										149	159
7		81								21		1.409									1.518	1.518
1		2								4		16									23	28
139	10	470	1	2.120	21	1	1.137	36	6	3.866	2	46	422	83	1	161	9.572	22.028				
2		5		10	1			24				11		2		5					60	577
												2				2					4	20
191	10	475	1	2.130	22	1	1.161	36	6	3.879	2	48	422	90	1	161	9.636	22.025				

PARTE II
2.^{me} Partie
Estado de São Paulo
État de Saint Paul

IMMIGRAÇÃO

Immigration

Mappa IV
4.^{me} Tableau
Anno de 1907
Année 1907

Mappa dos passageiros e immigrants entrados no Estado de S. Paulo, de 1881 a 1907.
Tableau des passagers et des immigrants entrés dans l'État de Saint Paul, depuis 1881 jusqu'à 1907

Anos Années	NACIONALIDADES Nationalités						CLASSES Classement				Total geral Total général
	Italianos Italiens	Hispanhóes Espagnols	Portuguezas Portugais	Austriacos Autrichiens	Brasileiros Brésiliens	Diversas Diverses	Pas-ajreiros Passagers	IMMIGRANTES Immigrants			
								Expontaneos Spontanés	Subvencionados Subventionnés	Total de immi- grantes Total des immigrants	
1881						2.705				2.705	2.705
1882	1.866	223	547	37		70				2.743	2.743
1883	3.165	317	1.300	2		138				4.912	4.912
1884	2.169	134	2.280	45	11	240				4.879	4.879
1885	4.176	137	1.995	58		134				6.500	6.500
1886	6.094	178	2.718	84		460				9.536	9.536
1887	27.323	218	2.704	162		2				32.112	32.112
1888	80.749	1.465	7.757	1.112		743				92.086	92.086
1889	19.025	2.815	3.312	1.090		199				27.863	27.863
1890	20.991	4.875	5.561	620		1.492		5.007	22.856	31.816	38.291
1891	34.485	9.284	5.552	1.876		6.244		6.475	107.586	108.736	108.736
1892	34.274	3.166	3.551	535		7.490		1.200	107.586	108.736	108.736
1893	45.739	19.122	11.412	1.990		492		1.088	40.973	42.061	42.061
1894	31.584	6.690	7.507	1.139	5.890	1.787	5.690	3.786	77.969	81.755	81.755
1895	106.525	15.503	17.991	1.566	5.367	2.793	9.747	14.855	34.092	48.947	54.637
1896	69.458	15.998	8.206	3.862	5.114	2.984	6.614	24.090	74.918	99.008	105.622
1897	76.451	12.171	6.079	3.286	4.480	2.620	6.953	28.081	70.058	98.134	105.087
1898	34.391	5.384	5.746	544	5.894	2.525	7.545	19.725	27.217	46.939	54.484
1899	20.704	3.756	4.628	743	3.774	2.407	4.797	14.551	16.664	31.215	36.012
1900	15.804	2.938	1.658	1.823	3.208	3.208	4.837	11.693	11.109	22.802	27.639
1901	56.325	6.826	5.086	557	3.849	3.202	4.063	22.183	49.599	71.762	75.845
1902	28.395	1.741	4.817	441	2.555	6.763	4.826	21.075	19.311	40.386	45.212
1903	9.444	1.930	3.367	123	1.608	7.027	5.338	17.932	229	18.161	28.439
1904	9.476	6.372	5.168	224	3.990	7.600	5.079	20.746	7.005	27.751	32.830
1905	13.596	22.128	5.878	203	1.978	9.761	5.727	21.802	26.015	47.817	53.544
1906	16.394	20.349	4.773	911	2.315	10.873	7.086	24.544	23.885	48.429	55.515
1907	9.704	9.891	11.855	367	2.947	14.371	8.910	30.792	9.433	40.225	49.135
Somma	835.650	168.529	136.493	23.320	52.165	98.125	87.053	310.891	760.775	1.227.220	1.314.282

B) NASCIMENTOS, CASAMENTOS E OBITOS

B) Naissances, mariages et décès

I — Estado de São Paulo

I — État de Saint Paul

PARTE II
2.ª Parte
Estado de São Paulo
État de Saint Paul

NASCI
Mentos
Nais

Número de nascimen- tos por Municípios Nombre de naissances par Municipes	MUNICIPIOS E DISTRICTOS DE PAZ Municipes et Districts de Justice de Paz	Número de nascimen- tos por Districtos de Paz Nombre de naissances par Districts de Justice de Paz	MESES Mois											
			Janêiro Janvier	Fevereiro Février	Março Mars	Abril Avril	Maiô Mai	Junho Juin	Julho Juillet	Agosto Août	Setembro Septembre	Outubro Octobre	Novembro Novembre	Dezembro Décembre
239	Agudos <i>Agudos</i>	239	16	14	15	17	24	24	15	20	29	15	21	19
1.588	Amparo <i>Amparo</i>	1.338	93	99	124	100	118	108	133	121	126	88	144	84
	Monte Alegre	250	22	21	20	23	21	25	25	21	16	23	16	17
171	Anhemby <i>Anhemby</i>	171	11	16	12	15	10	6	14	12	7	34	22	12
264	Annapolis <i>Annapolis</i>	264	30	15	14	32	17	20	23	17	31	24	24	17
733	Apiahy <i>Apiahy</i>	413	20	29	24	21	24	35	31	22	26	35	102	44
	Ribeira	320	27	13	19	19	21	17	3	33	46	23	49	50
113	Araçariguama <i>Araçariguama</i>	113	16	7	4	5	17	6	8	13	7	9	7	14
1.156	Araraquara <i>Araraquara</i>	1.156	99	85	98	94	89	101	84	96	109	97	109	95
759	Araras <i>Araras</i>	759	72	57	59	54	50	57	62	58	77	70	79	64
109	Arêas <i>Arêas</i>	109	3	6	3	13	9	10	11	6	7	6	11	24
666	Atibaia <i>Atibaia</i>	500	51	42	33	42	37	28	27	43	50	46	48	53
	Campo Largo de Atibaia	166	18	15	12	14	5	10	16	12	15	17	13	19
669	Avaré <i>Avaré</i>	520	43	35	38	39	33	48	43	36	41	46	67	51
	Cerqueira Cesar	149	21	8	18	12	8	9	9	15	16	12	11	10
230	Bananal <i>Bananal</i>	230	7	5	12	18	10	18	22	29	25	32	28	41
425	Bariry <i>Bariry</i>	425	46	23	40	36	30	41	34	29	36	34	29	47
2.019	Barretos <i>Barretos</i>	2.019	231	217	229	220	129	124	170	131	106	176	181	105

Mappa I
1.º Tableau
Anno de 1907
Année 1907

MENTOS
ances

Dia Jour	HORA Heure		Ignorada Inconnue	SEXO Sexe		Casos de gêmeos Des accouchemens de jé- meaux	LOGAR Lieu							Observações Observations	
	Noite Nuit	Ignorada Inconnue		Masculino Masculin	Feminino Féminin		A bordo A bord	Domicilio Domicile	Hospital Hôpital	Imigração Immigration	Maternidade Maternité	Outros Autres	Não declarado Non spécifié		
121	107	11		127	112	3				238					1
742	596			676	662	12				1.338					
120	130			125	125	7				250					
119	52			88	83	1				171					
124	124	16		136	128	5				264					
317	96			186	227	4				413					
210	110			161	159	3				320					
52	61			54	59	3				113					
646	498	12		593	563	21				1.156					
445	314			401	358	9				759					
53	56			62	47	9				109					
241	259			249	251	4				500					
85	81			96	70	1				166					
252	267	1		293	227	5				519					1
62	86	1		72	77	2				148					1
135	90	5		110	120	3				130					
230	194	1		223	202	2				425					
681	916	422		1.077	942	7				2.018					1

O signal (=) indica que não houve registro.
Le signe (=) indique qu'il n'y eut pas d'enregistrement.

PARTE II
2.ª Parte
Estado de São Paulo
État de Saint Paul

NASCIMENTOS
Nais

Número de nascimentos por Municípios e Districtos de Paz	Municípios e Districtos de Paz	MESES												
		Mois												
		Janviro	Fevereiro	Março	Abril	Maió	Junho	Julho	Agosto	Setembro	Outubro	Novembro	Dezembro	
466	<i>Caconde</i>	359	37	19	44	22	23	29	21	37	36	34	27	30
	Caconde	107			=	14	9	12	6	24	12	17	13	
581	<i>Cajuru</i>	426	36	25	51	35	37	37	31	36	37	33	37	
	Santa Rita de Cassia dos Coqueiros	155	14	12	19	8	16	11	12	9	14	21	14	5
3.470	<i>Campinas</i>	540	59	37	51	39	36	54	45	39	46	46	45	43
	Arraial dos Sousas	1.271	106	98	116	97	94	120	110	108	108	105	121	98
	Conceição	166				32	14	11	12	21	25	14	22	15
	Cosmopolis	941	94	68	85	70	74	74	80	92	70	84	74	76
	Santa Cruz	344	32	30	41	26	29	32	21	33	28	23	26	23
	Vallinhos	208	28	12	17	9	7	12	13	23	16	28	17	26
	Villa Americana													
172	<i>Campo Largo de Sorocaba</i>	172	4	1	2	4	3	2	2	5	5	99	31	14
	Campo Largo de Sorocaba													
454	<i>Campos Novos do Paranapanema</i>	143	18	14	14	11	6	8	16	6	13	14	15	8
	Campos Novos do Paranapanema	174	26	14	13	24	9	11	11	5	19	13	18	
	Conceição de Monte Alegre	137	16	17	11	10	4	4	8	9	22	12	8	16
	Platina													
179	<i>Cananéa</i>	179	16	12	20	9	19	9	13	23	28	12	9	9
	Cananéa													
325	<i>Capão Bonito do Paranapanema</i>	162	14	10	11	9	23	15	5	9	18	15	19	14
	Capão Bonito do Paranapanema	163	31	4	8	17	7	16	6	16	1	21	26	10
	Guapiára													
10.248	<i>Capital</i>	519	37	39	39	49	43	40	47	43	39	57	40	46
	Belémzinho	2.618	224	193	223	216	252	189	245	202	247	227	201	199
	Braz	199	=	=	=	7	25	31	27	30	19	20	24	16
	Cambucy	1.893	173	148	144	154	163	142	166	158	165	176	157	147
	Consolação	1.050	104	115	108	88	80	89	83	83	84	87	74	55
	Liberdade	101	10	4	7	9	4	7	9	8	11	11	12	
	Nossa Senhora do O'	70	8	6	2	2	11	6	4	5	7	9	6	4
	Penha de França	271	26	12	21	21	26	27	24	24	19	22	29	20
	Sant' Anna	1.250	99	88	102	103	97	130	111	113	107	116	112	72
	Santa Cecilia	1.659	133	116	152	142	146	106	150	144	146	161	146	117
	Santa Ephigenia	58	7	2	6	4	3	5	5	2	7	9	3	5
	São Miguel	247	19	17	23	17	21	19	20	25	23	21	22	20
	Sé	313	33	23	19	19	38	21	28	20	33	33	29	17
	Villa Marianna													
701	<i>Capivary</i>	701	38	62	64	57	62	55	51	67	77	53	59	56
	Capivary													
59	<i>Caraguatatuba</i>	59	8	4	4	7	5	5	3	3	3	5	8	4
	Caraguatatuba													

Mappa I
1.º Tableau
Anno de 1907
Année 1907

Dia	HORA			SEXO		Casos de gêmeos	LOGAR						Observações	
	Heure			Sexe			Lieu							
	Dia	Noite	Ignorada	Masculino	Feminino		A bordo	Domicilio	Hospital	Imigração	Maternidade	Outros		Não declarado
209	150	2	181	178	2			359						
56	49		53	54				107						
217	209		190	236				426						
120	35		87	68	1			155						
293	247		272	268	5			540					2	
939	329	3	639	632	22			1.269						
125	41		87	79	1			166					1	
475	465	1	473	468	9			940						
199	143	2	180	164	3			344						
121	86	1	100	108	5			208						
99	73		82	90	1			172						
64	79		67	76				143						
58	116		97	77				174						
106	31		69	68	1			137						
136	43		94	85	1			179						
105	57		74	88	1			162						
132	31		72	91	1			163						
266	252	1	270	249	3			519						1
1.243	1.348	27	1.394	1.224	41			2.617						
166	33		93	106	2			199						
922	961	10	982	911	7			1.588	5		290			
837	213		512	538	2			1.050						
56	45		56	45	2			101						
30	40		41	29				70						
137	132	2	152	119	1			270						1
942	307	1	627	623	8			1.249						1
823	833	3	862	797	10			1.657						2
31	27		26	32				58						
126	119	2	118	129	3			246						1
153	160		150	163	7			313						
297	398	6	361	340	9			701						
49	10		32	27	1			59						

O signal (=) indica que não houve registro.
Le signe (=) indique qu'il n'y eut pas d'enregistrement.

PARTE II
2.^{me} Partie
Estado de São Paulo
État de Saint Paul

NASCI
MENTOS
Nais
sances

Mappa I
1.^{er} Tableau
Anno de 1907
Année 1907

Numero de nascimen- tos por Municipios Nombre de naissances par Municipios	MUNICIPIOS E DISTRICTOS DE PAZ Municipios et Districts de Justice de Paiz	Numero de nascimentos por Districtos de Paz Nombre de naissances par Districts de Justice de Paiz	MESES Mois											
			Janerio Janvier	Fevereiro Fevrier	Março Mars	Abril Avril	Maió Mai	Junho Juin	Julho Juillet	Agosto Aout	Setembro Septembre	Outubro Octobre	Novembro Novembre	Dezembro Decembre
957	Guaratinguetá	800	66	48	62	69	59	66	84	72	72	69	87	
	Guaratinguetá	157	10	12	6	14	28	16	8	13	8	17	15	
	Apparecida													
197	Guarehy	197	22	13	12	13	15	21	15	24	19	13	11	
	Guarehy													
155	Guarulhos	155	12	15	14	13	13	8	18	11	9	24	5	
	Guarulhos													
246	Ibitinga	246	18	15	26	27	18	16	24	14	15	24	33	
	Ibitinga													
800	Igarapava	800	25	25	30	24	29	19	27	32	33	27	24	
	Igarapava	119	11	3	5	11	8	12	11	11	29	10	4	
	Buritys	233	11	7	18	12	22	11	18	23	17	19	50	
	Pedregulho	131	11	10	14	6	8	5	5	14	21	11	6	
	Rifaina													
153	Igaratá	153	20	9	6	11	8	17	12	7	13	16	13	
	Igaratá													
1.500	Iguape	1.149	147	45	49	72	33	61	223	138	122	109	97	
	Iguape	134	10	7	20	15	10	19	17	5	7	9	8	
	Jacupiranga	108	12	13	11	10	14	5	8	3	6	3	11	
	Juquiá.	109	6	12	5	9	12	11	15	9	10	4	7	
	Prainha													
350	Indaiatuba	350	21	32	28	20	35	25	37	20	33	36	37	
	Indaiatuba													
62	Itaberá	62	11	1	24	2	4	4	1	4	1	8	2	
	Itaberá													
74	Itanhaen	74	9	3	5	5	17	7	6	4	7	3	3	
	Itanhaen													
432	Itapecirica	389	33	29	21	24	24	31	28	51	39	41	41	
	Itapecirica	43	2	3	3	3	4	2	8	5	3	1	4	
	M'Boy.													
545	Itapetininga	453	34	33	36	25	40	35	36	42	36	50	45	
	Itapetininga	92	10	5	9	8	9	6	17	10	9	9	9	
	Alambarý													
804	Itapira	804	67	52	70	79	59	53	63	74	79	69	68	
	Itapira													

HORA Heure			SEXO Sexe		Casos de gêmeos Des naissances de ja- meaux	LOGAR Lieu							Observações Observations
Dia Jour	Noite Nuit	Ignorada Inconnue	Masculino Masculin	Feminino Féminin		A bordo A bord	Domicilio Domicile	Hospital Hôpital	Immigração Immigrations	Maternidade Maternité	Outros Autres	Não declarado Non spécifié	
444	356		405	395			800						
63	94		81	76	4		157						
83	114		82	115	4		197						
88	67		82	73			155						
121	125		139	107			246						
176	137	4	163	154			317						
76	43		54	65	6		119						
178	55		120	113	1		233						
119	12		71	60			131						
97	56		84	69			153						
875	274		592	557	5	1	149						
85	49		58	76			134						
85	23		67	41			108						
61	48		53	56	1		109						
193	157		187	163	5		350						
18	9	35	35	27			62						
44	30		36	38			74						
188	201		184	205	5		389						
14	29		21	22			43						
236	217		207	246			453						
50	42		50	42			92						
469	335		384	420	8		804						

O signal (=) indica que não houve registro.
Le signe (=) indique qu'il n'y eut pas d'enregistrement.

PARTE II
2.^{me} Partie
Estado de São Paulo
État de Saint Paul

NASCIMENTOS
Nais

Número de nascimentos por Municípios Nombre de naissances par Municipios	MUNICIPIOS E DISTRICTOS DE PAZ Municipios et Districts de Justice de Paix	Número de nascimentos por Districtos de Paz Nombre de naissances par Districts de Justice de Paz	MESES Mois											
			Janheiro Janvier	Fevereiro Février	Março Mars	Abril Avril	Maió Mai	Junho Juin	Julho Juillet	Agosto Août	Setembro Septembre	Outubro Octobre	Novembro Novembre	Dezembro Decembre
			365	<i>Itaporanga</i>	84	5	18	2	5	6	6	4	9	8
	Itaporanga	84	5	18	2	5	6	6	4	9	8	4	7	4
	Ribeirão Vermelho	185	2	4	4	10	11	10	4	18	7	3	7	2
	Taquary	96	6	5	6	4	5	9	2	5	12	2	4	24
182	<i>Itararé</i>	182	12	16	16	14	13	19	13	17	11	20	17	14
	Itararé	182	12	16	16	14	13	19	13	17	11	20	17	14
975	<i>Itatiba</i>	712	53	56	52	39	52	45	37	55	93	97	75	58
	Itatiba	712	53	56	52	39	52	45	37	55	93	97	75	58
	Barra Mansa	263	21	9	21	15	17	21	16	25	24	31	25	38
389	<i>Itatinga</i>	389	40	35	38	22	34	26	24	27	32	48	28	35
	Itatinga	389	40	35	38	22	34	26	24	27	32	48	28	35
268	<i>Ituverava</i>	268	11	13	19	22	17	17	24	36	17	19	20	53
	Ituverava	268	11	13	19	22	17	17	24	36	17	19	20	53
1.244	<i>Jaboticabal</i>	716	60	41	71	60	49	58	53	57	72	62	72	61
	Jaboticabal	716	60	41	71	60	49	58	53	57	72	62	72	61
	Guariba	326	31	25	37	24	35	27	11	31	29	29	25	22
	São Sebastião do Turvo	39	4	4	4	4	4	4	6	1	3	6	1	2
	Tayaçu	163	23	13	17	18	13	23	8	8	12	7	11	10
546	<i>Jacarehy</i>	546	34	25	30	20	30	29	38	21	32	37	128	122
	Jacarehy	546	34	25	30	20	30	29	38	21	32	37	128	122
1.950	<i>Jahú</i>	1.366	120	103	136	104	100	110	108	88	117	131	132	117
	Jahú	1.366	120	103	136	104	100	110	108	88	117	131	132	117
	Barra Bonita	254	24	16	26	22	22	20	21	22	21	28	12	20
	Bica da Pedra	330	24	25	28	28	28	17	28	27	32	31	34	28
234	<i>Jambeiro</i>	234	14	17	21	31	22	20	14	22	19	21	21	12
	Jambeiro	234	14	17	21	31	22	20	14	22	19	21	21	12
648	<i>Jardinópolis</i>	648	55	56	68	44	47	56	49	51	58	52	53	59
	Jardinópolis	648	55	56	68	44	47	56	49	51	58	52	53	59
	Jatahy	31	2	1	5	1	1	2	4	1	1	3	5	5
	Jatahy	31	2	1	5	1	1	2	4	1	1	3	5	5
1.029	<i>Jundiahy</i>	1.029	67	65	82	78	65	75	94	90	100	110	105	98
	Jundiahy	1.029	67	65	82	78	65	75	94	90	100	110	105	98
194	<i>Juquery</i>	194	18	15	18	22	17	13	15	20	12	16	15	13
	Juquery	194	18	15	18	22	17	13	15	20	12	16	15	13
258	<i>Lagoinha</i>	258	19	18	31	21	22	19	21	19	22	22	19	25
	Lagoinha	258	19	18	31	21	22	19	21	19	22	22	19	25

Mappa I
1.^{er} Tableau
Anno de 1907
Année 1907

Dia Jour	HORA Heure		Ignorada Inconnue	SEXO Sexe		Casos de gêmeos Des accouchements de jumeaux	LOGAR Lieu							Observações Observations			
	Noite Nuit	Ignorada Inconnue		Masculino Masculin	Feminino Féminin		A bordo A bord	Domicilio Domicile	Hospital Hôpital	Imigração Immigration	Maternidade Maternité	Outros Autres	Não declarado Non spécifié				
50	32	2		43	41												
173	12			90	95	3											
44	52			46	50	1											
95	87			109	73	3											
320	392			347	365												
157	106			133	130	2											
181	208			207	182												
165	103			133	135	2											
276	440			379	337	19											
174	152			164	162	6											
29	9	1		24	15												
93	70			93	70	3											
426	120			312	234	5											
708	657	1		727	639	22											
142	91	21		124	130	3											
171	159			174	156												
116	118			120	114	2											
320	325	3		343	305	8											
25	6			11	20												
498	530	1		559	470	13											
108	86			98	96	1											
127	130	1		122	136	5											

O signal (=) indica que não houve registro.
Le signe (=) indique qu'il n'y eut pas d'enregistrement.

PARTE II
2.ª Parte
Estado de São Paulo
État de Saint Paul

NASCIMENTOS
Nais

Mappa I
1.º Tableau
Anno de 1907
Année 1907

Número de nascimentos por Municípios e Districtos de Paz	MUNICIPIOS E DISTRICTOS DE PAZ <i>Municipes et Districts de Justice de Paix</i>	MESES <i>Mois</i>											
		Janero	Fevereiro	Março	Abril	Maior	Junho	Julho	Agosto	Setembro	Outubro	Novembro	Dezembro
		Janier	Fevreiro	Mars	Abril	Maior	Junho	Julho	Agosto	Setembro	Outubro	Novembro	Dezembro
377	Leme	28	22	27	33	32	28	22	31	45	39	33	37
406	Lençóes	35	19	29	19	19	11	42	25	41	38	30	38
	Tupá	4	6	5	3	7	6	2	7	5	10	3	2
1.121	Limeira	108	69	61	66	60	64	76	73	72	77	72	85
	Cordeiros	18	28	8	19	9	21	33	16	23	19	28	16
444	Lorena	38	26	32	33	48	28	41	46	38	38	42	34
602	Mattão	41	47	56	55	55	46	49	54	41	57	50	51
338	Mineiros	34	25	22	23	36	32	26	28	31	34	22	25
690	Mocóca	53	46	40	54	57	43	46	47	54	56	56	58
	Igarahy	9	8	6	4	5	6	9	6	6	8	5	7
664	Mogy das Cruzes	40	23	37	39	39	39	39	44	57	58	46	55
	Arujá	8	6	5	7	7	3	7	5	10	7	8	16
	Itaquaquecetuba	5	6	5	7	5	3	3	4	4	3	9	6
266	Mogy Guassú	20	19	15	21	23	22	14	18	24	33	26	31
998	Mogy Mirim	41	47	33	36	39	27	36	40	45	58	36	50
	Jaguary	11	16	20	24	19	19	20	22	18	25	21	26
	Posse	17	17	19	14	22	25	24	27	25	19	31	29
563	Monte Alto	54	33	55	41	50	47	37	29	43	67	40	67
261	Monte Mór	23	13	23	20	31	16	21	25	31	13	25	20
311	Natividade	14	13	5	14	17	13	13	7	10	20	23	12
	Bairro Alto	18	8	5	7	6	13	21	14	15	16	19	8
393	Nazareth	39	25	28	29	27	29	44	45	33	42	27	35

HORA <i>Heure</i>			SEXO <i>Sexe</i>		Casos de gêmeos <i>Des accouchemens de jumeaux</i>	LOGAR <i>Lieu</i>							Observações <i>Observations</i>
Dia <i>Jour</i>	Noite <i>Nuit</i>	Ignorada <i>Inconnue</i>	Masculino <i>Masculin</i>	Feminino <i>Feminin</i>		A bordo <i>A bord</i>	Domicilio <i>Domicile</i>	Hospital <i>Hopital</i>	Immigração <i>Immigration</i>	Maternidade <i>Maternité</i>	Outros <i>Autres</i>	Não declarado <i>Non spécifi</i>	
242	135		189	188								377	
197	149		182	164	5							346	
30	30		32	28								60	
613	270		484	399	8							883	
128	110		116	122	2							238	
301	128	15	233	211	5							444	
288	312	2	297	305	8							600	
												2	
140	198		195	143	4							338	
360	249	1	322	288	9							609	
50	30		38	42	1							80	
238	259	19	273	243	2							516	
48	41		54	35	1							89	
27	32		33	26	1							59	
148	118		143	123	2							266	
345	125	18	271	217	7							487	
117	124		141	100	2							241	
123	146		121	148	6							269	
389	174		291	272	8							563	
139	91	31	160	101	1							261	
97	64		89	72								161	
113	33	4	88	62	2							150	
199	194		199	194	3							393	

O signal (=) indica que não houve registro.
Le signe (=) indique qu'il n'y eut pas d'enregistrement.

PARTE II
2.^{me} Parte
Estado de São Paulo
État de Saint Paul

NASCIMENTOS
Nais

Número de nascimentos por Municípios e Districtos de Paz	MUNICIPIOS E DISTRICTOS DE PAZ Municipes et Districts de Justice de Paiz	MESES Mois												
		Janero Janvier	Fevereiro Février	Março Mars	Abril Avril	Maió Mai	Junho Juin	Julho Juillet	Agosto Août	Setembro Septembre	Outubro Octobre	Novembro Novembre	Dezembro Decembre	
576	<i>Pirajá</i>	357	31	20	33	16	32	33	31	31	26	39	34	31
	Pirajú	91	6	2	3	5	3	1	8	11	13	11	22	6
	Bello Monte	96	5	6	8	2	8	2	1	7	3	9	32	13
	Santa Cruz do Palmital	32						4	2	2	5	3	1	11
	Sarutayá													
515	<i>Pirassununga</i>	515	59	39	44	31	37	44	45	42	38	46	59	31
	Pirassununga													
708	<i>Pitangueiras</i>	306	25	10	47	41	24	25	17	18	24	26	26	23
	Pitangueiras	402		1	8	6	18	3	76	6	3	12	239	30
	Viradouro													
407	<i>Porto Feliz</i>	329	22	17	16	27	21	22	39	36	30	36	43	20
	Porto Feliz	78	8	2	5	3	5	6	7	9	4	6	15	8
	Boituva													
188	<i>Porto Ferreira</i>	188	23	10	17	17	18	15	16	11	21	14	11	15
	Porto Ferreira													
114	<i>Queluz</i>	114	5	6	7	13	11	16	7	12	10	12	7	8
	Queluz													
308	<i>Redempção</i>	308	25	20	21	20	28	32	22	28	25	28	31	28
	Redempção													
375	<i>Ribeirão Bonito</i>	347	39	18	30	41	26	18	17	28	37	24	31	38
	Ribeirão Bonito	28				2	2	5	4	1	7	5	5	2
	Guarapiranga													
101	<i>Ribeirão Branco</i>	101	2	7	5	9	17	2	8	11	7	14	11	8
	Ribeirão Branco													
2.186	<i>Ribeirão Preto</i>	1.718	129	123	115	144	118	100	161	227	142	154	166	139
	Ribeirão Preto	468	65	30	38	34	36	40	33	32	28	36	50	46
	Villa Bomfim													
183	<i>Rio Bonito</i>	111	9	6	10	12	11	13	9	6	8	10	8	9
	Rio Bonito	72	4	3	3	3	9	2	3	11	4	17	13	11
	Piramboia													
1.337	<i>Rio Claro</i>	1.020	97	56	98	76	79	78	90	102	76	89	85	94
	Rio Claro	92	9	8	4	9	4	7	10	8	10	4	12	7
	Ipojuca	129	18	5	12	36	11	8	7	6	9	7	8	2
	Itaquery da Serra	96	11	11	6	5	11	5	7	7	10	10	11	2
	Ityrapina													
370	<i>Rio das Pedras</i>	370	25	21	30	31	25	31	34	30	31	38	40	34
	Rio das Pedras													

Mapa I
1.^{er} Tableau
Anno de 1907
Année 1907

Dia Jour	HORA Heure		Ignorada Inconnue	SEXO Sexe		Casos de gêmeos Des accouchements de jumeaux	LOGAR Lieu							Observações Observations
	Noite Nuit			Masculino Masculin	Feminino Féminin		A bordo A bord	Domicilio Domicile	Hospital Hôpital	Immigração Immigration	Maternidade Maternité	Outros Autres	Não declarado Non spécifié	
168	189			206	151	1							357	
47	44			50	41								91	
43	53			56	40	1							96	
29	3			11	21								32	
282	233			269	246	2							515	
184	121		1	154	152	3							306	
224	178			217	185								402	
156	154		19	174	155	7							329	
55	23			45	33								78	
107	81			88	100	6							188	
73	41			59	55								114	
181	127			163	145								308	
140	194		13	170	177	6							347	
8	17		3	14	14								28	
78	23			61	40	1							101	
1.325	393			879	839	13							1.718	
238	230			225	243	4							468	
82	29			56	55								111	
48	24			45	27								72	
617	403			505	515	2							1.020	
38	54			45	47	5							92	
89	40			57	72	2							129	
86	9		1	56	40								96	
206	152		12	199	171	6							370	

O signal (=) indica que não houve registro.
Le signe (=) indique qu'il n'y eut pas d'enregistrement.

PARTE II
2.ª Parte
Estado de São Paulo
État de Saint Paul

NASCIMENTOS
Nais

Número de nascimentos por Municípios e Districtos de Paz	MUNICIPIOS E DISTRICTOS DE PAZ <i>Municipes et Districts de Justice de Paz</i>	Número de nascimentos por Districtos de Paz	MESES <i>Mois</i>											
			Janero	Fevereiro	Março	Abril	Maior	Junho	Julho	Agosto	Setembro	Outubro	Novembro	Dezembro
1.735	<i>Rio Preto</i>	1.113	38	24	239	260	114	88	18	33	20	87	49	143
	Rio Preto.	393							83	26	67	38	5	174
	Ibirá	229	28	4	82	19	21	2	39	30	=	=	4	=
250	<i>Sallesopolis</i>	250	14	13	28	20	15	20	28	17	31	21	15	28
280	<i>Salto de Ytú</i>	280	10	28	21	20	33	21	32	23	22	27	22	21
247	<i>Santa Barbara</i>	247	17	13	26	22	22	18	25	17	23	18	21	25
132	<i>Santa Barbara do Rio Pardo</i>	132	15	3	11	13	10	11	15	7	12	9	12	14
200	<i>Santa Branca</i>	200	16	11	24	7	13	11	21	24	21	14	23	15
191	<i>Santa Cruz da Conceição</i>	191	18	9	18	17	18	13	15	15	16	14	19	19
691	<i>Santa Cruz do Rio Pardo</i>	369	39	32	25	34	34	25	36	35	33	30	27	19
	Santa Cruz do Rio Pardo	169	17	16	7	14	6	7	14	12	21	12	22	21
	Ilha Grande	94	6	6	7	8	11	4	10	8	9	7	8	10
	Oleo	59	2	3	5	10	1	2	2	11	2	8	6	7
244	<i>Santa Izabel</i>	244	21	12	17	15	21	20	24	32	19	23	18	22
781	<i>Santa Rita do Passa Quatro</i>	654	62	39	57	44	52	43	50	52	43	79	64	69
	Santa Rita do Passa Quatro	127	14	6	12	8	12	13	8	13	9	8	11	13
332	<i>Santo Amaro</i>	332	26	17	24	25	31	23	44	26	29	33	29	25
352	<i>Santo Antonio d'Alegria</i>	352	33	24	31	55	24	31	24	41	28	9	13	39
192	<i>Santo Antonio da Boa Vista</i>	192	7	5	12	26	16	22	26	11	24	18	11	14
2.282	<i>Santos</i>	2.282	188	188	190	183	192	199	229	194	197	213	146	163
530	<i>São Bento do Sapucahy</i>	344	13	21	28	18	33	26	37	36	39	28	36	29
	São Bento do Sapucahy	66	2	4	9	9	5	5	4	8	5	10	2	3
	Candelaria	120	6	12	13	15	5	9	11	7	9	9	15	9
	Santo Antonio do Pinhal													

Mappa I
1.º Tableau
Anno de 1907
Année 1907

Dia	HORA			SEXO		Casos de gêmeos	LOGAR							Observações
	Diur	Noite	Ignorada	Masculino	Feminino		A bordo	Domicilio	Hospital	Imigração	Maternidade	Outros	Não declarado	
482	418	213		593	520	12		1.113						
16	36	341		205	188			393						
121	100	8		116	113	1		229						
201	49			133	117	2		250						
152	128			148	132	5		280						
116	122	9		125	122	2		247						
62	70			77	55	1		132						
102	98			101	99	1		200						
91	100			94	97	5		191						
184	176	9		170	199	3		368						1
127	42			95	74	2		169						
47	47			49	45	1		94						
17	40	2		39	20	1		59						
98	146			118	126	3		244						
307	318	29		346	308			654						
72	55			62	65	1		127						
181	151			179	153	2		332						
199	151	2		179	173			352						
96	96			96	96	3		192						
1.503	778	1		1.185	1097	16		2.259	22					1
245	84	15		148	196	4		344						
40	26			38	23			66						
93	27			56	64	1		120						

O signal (=) indica que não houve registro
Le signe (=) indique qu'il n'y est pas d'enregistrement.

PARTE II
2.^{me} Partie
Estado de São Paulo
État de Saint Paul

NASCIMENTOS
Nais

Número de nascimentos por Municípios Nombres de naissances par Municipios	MUNICIPIOS E DISTRICTOS DE PAZ Municipes et Districts de Justice de Paz	Número de nascimentos por Districtos de Paz Nombres de naissances par Districts de Justice de Paz	MESES Mois											
			Janerio Janier	Fevereiro Fevrier	Marco Mars	Abril Avril	Maió Mai	Junho Jun	Julho Juillet	Agosto Aout	Setembro Septembre	Outubro Octobre	Novembro Novembre	Dezembro Decembre
162	Una	162	25	9	14	14	17	12	4	9	10	29	9	10
256	Villa Bella	256	26	30	23	14	11	29	27	31	13	27	12	13
123	Villa Vieira do Piquete	123	6	5	10	8	11	5	17	6	12	22	10	11
252	Xiririca	143	7	9	9	24	7	7	15	16	17	8	17	7
	Itaúna	32	3	3	3	3	4	3	3	3	2	2	6	6
	Sete Barras	77	4	6	7	15	4	7	5	4	5	8	6	6
49	Yporanga	49	1	3	4	=	2	1	6	7	9	4	4	8
711	Ytú	711	53	47	56	59	60	58	57	51	91	67	62	60
105.906	SOMMA	105.906	9.230	7.283	8.768	8.383	8.291	7.817	8.746	8.725	9.067	10.052	9.961	9.583

Mappa I
1.^{er} Tableau
Anno de 1907
Année 1907

Dia Jour	HORA Heure		Ignorada Inconnue	SEXO Sexe		Casos de gêmeos Des accouchements de jumeaux	LOGAR Lieu							Observações Observations		
	Noite Nuit	Ignorada Inconnue		Masculino Masculin	Feminino Féminin		A bordo A bord	Domicilio Domicile	Hospital Hôpital	Imigração Immigration	Maternidade Maternité	Outros Autres	Não declarado Non spécifié			
122	40			80	82						162					
114	142			174	82	2					256					
85	38			66	57	2					123					
99	44			75	68	2					143					
18	4	10		24	8						32					
59	17	1		40	37	2					76					1
20	29			30	19						49					
354	355	2		381	330	14					711					
59.421	44.617	1.838		54.643	51.263	1.027					105.544	31		290	1	40

O signal (=) indica que não houve registro.
Le signe (=) indique qu'il n'y eut pas d'enregistrement.

NASCIMENTOS
Naissances

Table with columns for 'Municípios e Districtos de Paz', 'FILHOS LEGITIMOS DE' (Brazilian, Spanish, Italian, Portuguese, Others), and 'Total dos filhos legítimos'. Rows include municipalities like Pilar, Pindamonhangaba, Piracicaba, etc.

NASCIMENTOS
Naissances

Table with columns for 'Municípios e Districtos de Paz', 'FILHOS LEGITIMOS DE' (Brazilian, Spanish, Italian, Portuguese, Others), and 'Total dos filhos legítimos'. Rows include municipalities like Rio Preto, Sallesopolis, Santa Cruz da Conceição, etc.

NASCIMENTOS

Naissances

Municípios e Districtos de Paz <i>Municipes et Districts de Justice de Paix</i>	FILHOS LEGITIMOS DE <i>Enfants légitimes de</i>															Total dos filhos legítimos <i>Total des enfants légitimes</i>										
	Brasileiros com <i>Brsiliens avec</i>					Hespanhóes com <i>Espagnols avec</i>					Italianos com <i>Italiens avec</i>						Portuguezes com <i>Portugais avec</i>					Outros com <i>Autres avec</i>				
	Brasileiros <i>Brsiliens</i>	Hespanhóes <i>Espagnols</i>	Italianos <i>Italiens</i>	Portuguezes <i>Portugais</i>	Outros <i>Autres</i>	Brasileiros <i>Brsiliens</i>	Hespanhóes <i>Espagnols</i>	Italianos <i>Italiens</i>	Portuguezes <i>Portugais</i>	Outros <i>Autres</i>	Brasileiros <i>Brsiliens</i>	Hespanhóes <i>Espagnols</i>	Italianos <i>Italiens</i>	Portuguezes <i>Portugais</i>	Outros <i>Autres</i>		Brasileiros <i>Brsiliens</i>	Hespanhóes <i>Espagnols</i>	Italianos <i>Italiens</i>	Portuguezes <i>Portugais</i>	Outros <i>Autres</i>					
São João da Boa Vista	364	3	5	3	3	82	3	4	285	2	3	3	40	4	1	13	818									
Cascavel	100	3	2	1	4	15	1	8	15	1	5	1	7	1	1	1	164									
Vargem Grande	110	1			49	1	1	2	125		3	2	5				301									
São João da Boa Vista	129	2	8		3	42	1	1	8	5	267	3	4	2	8	3	5	486								
São José do Barreiro	73													5		1	79									
São José do Rio Pardo	261		5	2	2	1	79	1	1	2	3	377	3	5	15	1	2	34	1	6	1	813				
Espirito Santo do Rio do Peixe	96				2				2	2	18	1	1	1				1				121				
Gramma	151		3	1	1	4	1		2	1	58	1	4		3			3				235				
São José dos Campos	659	1		2	2				6	6			9				1				4	692				
São Francisco Xavier	102																				1	103				
São Luiz do Parahytinga	265												1									266				
São Manoel	184	3	7	5	1	6	123	5	1	1	17	6	447	2	2	9	4	3	23		4	863				
Apparecida da Agua da Rosa	82		1		1	2			3	2	28							1	1			121				
Igaratá	52		3			24	1		2		23			3				1			2	111				
São Miguel Archanjo	72											1										76				
São Pedro	128		2			1	9		7	1	78			1						2	1	231				
Santa Maria	63		2			9			1	1	26			1	1					1	1	106				
São Pedro do Turvo	124											1										127				
São Roque	243	1	7	4	2	2	9		12		76		5	9		16	3	2		2		303				
São Sebastião	129											1										180				
São Simão	126		17	2		2	26	1		2	286		1	6	2	5	42	1		1	1	526				
Santa Rosa	81		1	1	1		9		4		115		1	1	2	1	1			3	1	222				
Serra Azul	68		1			20			2		67		4		4	10			3	1	2	182				
São Vicente	87			1		1	5				3			3	1	5			4			112				
Sarapuí	64																					64				
Serra Negra	221	1	7	2		1	7	5		24	212		3	8		1	12			8	1	525				
Lyndóia	112		1	2					4		17			3		1	4					144				
Sertãozinho	183	1	20	3		63	2	1		1	573	1	1	8	2	10	47			2		923				
Santa Cruz das Pósses	30	1	2			4			1		35					1	2				2	81				

NASCIMENTOS

Naissances

Municípios e Districtos de Paz <i>Municipes et Districts de Justice de Paix</i>	FILHOS LEGITIMOS DE <i>Enfants légitimes de</i>															Total des filhos legítimos <i>Total des enfants légitimes</i>										
	Brasileiros com <i>Brsiliens avec</i>					Hespanhóes com <i>Espagnols avec</i>					Italianos com <i>Italiens avec</i>						Portuguezes com <i>Portugais avec</i>					Outros com <i>Autres avec</i>				
	Brasileiros <i>Brsiliens</i>	Hespanhóes <i>Espagnols</i>	Italianos <i>Italiens</i>	Portuguezes <i>Portugais</i>	Outros <i>Autres</i>	Brasileiros <i>Brsiliens</i>	Hespanhóes <i>Espagnols</i>	Italianos <i>Italiens</i>	Portuguezes <i>Portugais</i>	Outros <i>Autres</i>	Brasileiros <i>Brsiliens</i>	Hespanhóes <i>Espagnols</i>	Italianos <i>Italiens</i>	Portuguezes <i>Portugais</i>	Outros <i>Autres</i>		Brasileiros <i>Brsiliens</i>	Hespanhóes <i>Espagnols</i>	Italianos <i>Italiens</i>	Portuguezes <i>Portugais</i>	Outros <i>Autres</i>	Total des filhos legítimos <i>Total des enfants légitimes</i>				
Silveiras	139																					139				
Socorro	279		2			1	1		18		96			1		1		1				400				
Sorocaba	256			2		5	39	1	1	25	4	42		3	1	6		5	1	1	4	329				
Nossa Senhora da Ponte	368	1	5	2	2	5	39	1	1	25	4	100		2	5	10	1	1	7	1	4	588				
Nossa Senhora do Rosario	368	1	5	2	2	5	39	1	1	25	4	100		2	5	10	1	1	7	1	4	588				
Tambahú	86		2		1	2	4	2		7	1	99			4	1		4		1	1	216				
Taquaritinga	105	2	9	2	3	1	29		1	1	12	1	446		2	7	2	6	14	1	1	669				
Tatubá	518			3		1		1		10		14			8	1		4		2		562				
Bella Vista	396									1		3						1				401				
Taubaté	418	1	6			1	1			11	4	75			20			5		5		551				
Tieté	340	1	5	1	1	1	10	3		19	1	234		1	2	10	1	1	13		1	650				
Conchas	165		2				5			2		46			6			5				236				
Laranjal	98		2				5	1		1		97								2		206				
Tremembé	60														2							62				
Ubatuba	161											2						1				164				
Una	149											2									1	155				
Villa Bella	204																					204				
Villa Vieira do Piquete	85											5						1				91				
Xiririca	75																					76				
Itadina	13																					13				
Sete Barras	59																					59				
Yporanga	46																					46				
Ytú	402	1	5		1		39			13	2	185		1	6			1	4		3	672				
SOMMA	51.527	154	888	255	180	276	4.314	184	51	24	1.444	204	28.736	122	222	1.402	155	341	3.711	49	423	31	248	22	1.360	96.353

NASCIMENTOS

Naissances

Municípios e Distritos de Paz <i>Municipes et Districts de Justice de Paz</i>	FILHOS ILLEGITIMOS DE <i>Enfants illégitimes de</i>															Total das filhas illegitimas <i>Total des enfants illégitimes</i>	Total das crianças illegitimas <i>Total des enfants illegitimes</i>	
	Brasileiras com <i>Brsiliennes avec</i>			Hespanholas com <i>Espagnoles avec</i>			Italianas com <i>Italiennes avec</i>			Portuguezas com <i>Portugaises avec</i>			Outras com <i>Autres avec</i>					
	Brasileiras <i>Brsiliennes</i>	Espanholas <i>Espagnoles</i>	Italianas <i>Italiennes</i>	Portuguezas <i>Portugaises</i>	Outras <i>Autres</i>	Brasileiras <i>Brsiliennes</i>	Espanholas <i>Espagnoles</i>	Italianas <i>Italiennes</i>	Portuguezas <i>Portugaises</i>	Outras <i>Autres</i>	Brasileiras <i>Brsiliennes</i>	Espanholas <i>Espagnoles</i>	Italianas <i>Italiennes</i>	Portuguezas <i>Portugaises</i>	Outras <i>Autres</i>			
São João da Boa Vista																	17	1
São João da Boa Vista	2																7	
Cascavel																	3	
Vargem Grande																	3	
São João da Boa Vista																	8	
São João da Boa Vista																	8	
São José do Barreiro	14																23	
São José do Barreiro																	23	
São José do Rio Pardo																	28	
São José do Rio Pardo																	28	
Espirito Santo do Rio do Peixe																	12	
Espirito Santo do Rio do Peixe																	21	
Gramma	4																4	
São José dos Campos																	296	
São José dos Campos																	19	
São Francisco Xavier	19																19	
São Luiz do Parahytinga																	174	
São Luiz do Parahytinga																	174	
São Manoel																	90	
São Manoel																	90	
Apparecida d'Água da Rosa Igarapé	42																5	
Apparecida d'Água da Rosa Igarapé																	5	
São Miguel Archanjo																		
São Miguel Archanjo																		
São Pedro																	42	
São Pedro																	5	
Santa Maria	3																3	
São Pedro do Turvo																	6	
São Pedro do Turvo																	6	
São Roque	48																120	
São Roque																	120	
São Sebastião	42																57	
São Sebastião																	57	
São Simão																	16	
São Simão																	4	
Santa Rosa	2																2	
Santa Rosa																	1	
Serra Azul	12																30	
Serra Azul																	30	
São Vicente																	21	
São Vicente																	21	
Sarapuí																		
Sarapuí																		
Serra Negra																	20	
Serra Negra																	8	
Lyndóia	10																10	
Lyndóia																	8	
Sertãozinho																	1	
Sertãozinho																	1	
Santa Cruz das Posses																	4	
Santa Cruz das Posses																	4	

NASCIMENTOS

Naissances

Municípios e Distritos de Paz <i>Municipes et Districts de Justice de Paz</i>	FILHOS ILLEGITIMOS DE <i>Enfants illégitimes de</i>															Total das filhas illegitimas <i>Total des enfants illegitimes</i>	Total das crianças illegitimas <i>Total des enfants illegitimes</i>													
	Brasileiras com <i>Brsiliennes avec</i>			Hespanholas com <i>Espagnoles avec</i>			Italianas com <i>Italiennes avec</i>			Portuguezas com <i>Portugaises avec</i>			Outras com <i>Autres avec</i>																	
	Brasileiras <i>Brsiliennes</i>	Espanholas <i>Espagnoles</i>	Italianas <i>Italiennes</i>	Portuguezas <i>Portugaises</i>	Outras <i>Autres</i>	Brasileiras <i>Brsiliennes</i>	Espanholas <i>Espagnoles</i>	Italianas <i>Italiennes</i>	Portuguezas <i>Portugaises</i>	Outras <i>Autres</i>	Brasileiras <i>Brsiliennes</i>	Espanholas <i>Espagnoles</i>	Italianas <i>Italiennes</i>	Portuguezas <i>Portugaises</i>	Outras <i>Autres</i>															
Silveiras																														
Silveiras																		6												
Socorro																														
Socorro																		5												
Sorocaba																														
Sorocaba																		47												
Nossa Senhora da Ponte. Nossa Senhora do Rosario	22																	20												
Nossa Senhora da Ponte. Nossa Senhora do Rosario																		20												
Tambahú																														
Tambahú																		19												
Taquaritinga																														
Taquaritinga																		6												
Tatubá																														
Tatubá																		33												
Tatuhy																														
Tatuhy																		28												
Bella Vista																														
Bella Vista																		28												
Taubaté																														
Taubaté																		162												
Taubaté																		1												
Tieté																														
Tieté																		74												
Tieté																		1												
Conchas																														
Conchas																		18												
Laranjal																														
Laranjal																		9												
Tremembé																														
Tremembé																		16												
Ubatuba																														
Ubatuba																		47												
Una																														
Una																		7												
Villa Bella																														
Villa Bella																		52												
Villa Vieira do Piquete																														
Villa Vieira do Piquete																		32												
Xiririca																														
Xiririca																		67												
Xiririca																		19												
Itaúna																														
Itaúna																		17												
Sete Barras																														
Sete Barras																		1												
Yporanga																														
Yporanga																		3												
Ytú																														
Ytú																		39												
SOMMA	3.092	11	65	48	15	1.914	8	25	5	4	66	61	8	568	11	19	281	21	1	55	3	96	6	1	9	5	36	84	0.513	40

PARTE II
2.^{me} Partie
Estado de São Paulo
État de Saint Paul

NASCIMENTOS

Naissances

Mappa IV
4.^{me} Tableau
Anno de 1907
Année 1907

Mappa dos nascimentos registrados nos annos de 1893 a 1902 e de 1903 a 1907

Tableau des naissances registrées dans les années 1893—1902 et 1903—1907

MUNICIPIOS <i>Municipes</i>	ANNOS <i>Années</i>						Totaes <i>Totaux</i>
	1893 a 1902	1903	1904	1905	1906	1907	
Agudos	282	28	254	231	245	239	1 279
Amparo	14.752		1.477	1.610	1.621	1.588	21.048
Anhemby	822	107	109	137	127	171	1.473
Annapolis	1.395	283	275	276	262	264	2.755
Apiahy	101	154	186	313	444	733	1.931
Araçariguama	909	110	98	126	108	113	1.464
Araraquara	12 188	1.180	1 178	1.199	1.220	1.156	18 121
Araras	5.174	706	720	836	747	759	8 942
Aréas	704	126	139	119	115	109	1 312
Atibaia	3.482	538	560	629	629	666	6.494
Avaré	3.222	564	546	664	606	669	6 271
Bananal	2.891	192	179	172	144	230	3 808
Bariry	1.912	347	412	399	413	425	3 908
Barretos	888	187	180	159	516	2 019	3 949
Batataes	7.052	895	1 015	1 125	1.173	1.229	12.489
Baurú	636	139	173	262	302	374	1 886
Bebedouro	1.889	384	390	540	644	965	4 812
Belém do Descalvado	7.851	869	880	939	883	789	12.211
Boa Esperança	1.033	260	235	238	306	275	2 397
Bocaina	1 287	91	122	107	118	106	1 831
Bom Successo	708	59	69	90	224	338	1.488
Botucatu	7 667	1.052	1.090	1.221	1.143	1.135	13.308
Bragança	9.654	1.503	1.490	1.732	1 709	1 556	17.644
Brotas	3.181	586	553	663	692	736	6.411
Buquira	418	99	62	153	197	166	1.095
Cabreuva	2.000	241	230	190	222	224	3.107
Caçapava	1.388	325	303	381	350	357	3.104
Caconde	4.320	375	411	331	385	466	6.288
Cajurú	2.088	306	228	561	547	581	4.311
Campinas	21 410	3.028	3.005	3.296	3.593	3.470	37 802
Campo Largo de Sorocaba	203	13	25	39	21	172	473
Campos Novos do Paranapanema	1.132	177	287	408	486	454	2.944
Cananéa	377	180	144	137	151	179	1.168
Capão Bonito do Paranapanema	634	180	121	149	308	325	1.717
Capital	79 194	9.494	9.920	10.302	10.175	10.248	129 333
Capivary	5.440	696	676	759	771	701	9 043
Caraguatatuba	469	65	43	54	47	59	737
Casa Branca	4.308	501	501	593	606	561	7.070
Cravinhos	7.625	1.025	975	1.096	1.061	813	12.595
Cruzeiro	2.726	161	289	311	287	228	4.002
Cunha	3.868	584	499	603	674	599	6 827
Currálinho	123	10	16	324	244	335	1.052
Cutia	2.435	233	263	264	243	3702	3.702
Dourado	2.670	438	412	396	384	347	4 647
Dous Corregos	4.696	564	510	561	675	545	7 551
Espirito Santo da Boa Vista	1.180	99	139	126	252	336	2 132
Espirito Santo do Pinhal	8.659	798	797	896	872	794	12.816
Espirito Santo do Turvo	62	60	77	58	113	147	517
Fartura	60		47	73	123	198	501
Faxina	499	141	118	145	201	555	1.659

PARTE II
2.^{me} Partie
Estado de São Paulo
État de Saint Paul

NASCIMENTOS

Naissances

Mappa IV
4.^{me} Tableau
Anno de 1907
Année 1907

Mappa dos nascimentos registrados nos annos de 1893 a 1902 e de 1903 a 1907

Tableau des naissances registrées dans les années 1893—1902 et 1903—1907

MUNICIPIOS <i>Municipes</i>	ANNOS <i>Années</i>						Totaes <i>Totaux</i>
	1893 a 1902	1903	1904	1905	1906	1907	
Franca	1 448	327	454	719	740	1.465	5.153
Guararema	493	125	144	142	129	158	1.191
Guaratinguetá	8.398	1.000	147	945	1.010	957	12.457
Guarehy	422	94	188	172	180	197	1.253
Guarulhos	1.095	77	157	160	146	155	1.790
Ibitinga	1.084	204	180	204	285	246	2.203
Igarapava	2.635	523	584	754	736	800	6.032
Igaratá	1.435	162	182	169	137	153	2.238
Iguape	1.951	264	402	734	626	1.500	5 477
Indaiatuba	2 815	327	311	326	305	350	4.434
Itaberá	211	6	19	43	43	62	384
Itanhaem	682	46	83	70	86	74	1.041
Itapecirica	3.631	423	426	456	378	432	5.746
Itapetininga	4.590	545	543	617	608	545	7 448
Itapira	8.320	832	797	838	871	804	12 462
Itaporanga	953	442	224	230	204	365	2 418
Itararé	1.188	166	176	197	194	132	2 103
Itatiba	3.763	829	767	834	929	975	8 147
Itatinga	1.299	128		269	210	389	2.295
Ituverava	734	88	102	224	180	268	1.596
Jaboticabal	7.777	1.079	1.223	1.193	1.236	1.244	13.752
Jacarehy	3.354	332	444	392	419	546	5.537
Jahú	13 898	1.954	1.977	1.975	2.030	1.950	23 784
Jambeiro	2.576	245	273	247	243	234	3.818
Jardinópolis	4.274	666	642	653	697	648	7.580
Jatáhy	623	42	48	41	50	31	835
Jundiáhy	7.444	932	925	975	977	1.029	12.282
Juquery	1.107	136	196	208	217	194	2.058
Lagoinha	1.922	233	256	217	261	253	3 147
Leme	3.227	461	400	435	397	377	5.297
Lençóes	1.765	315	283	380	371	406	3.520
Limeira	7 746	891	872	967	917	1.121	12.514
Lorena	3.482	418	429	519	498	444	5 790
Mattão	1.828	542	557	596	629	602	4.754
Mineiros	1.240	365	344	348	330	338	2.965
Mocóca	5.728	651	566	643	608	690	8.886
Mogy das Cruzes	5.775	584	634	630	667	664	8.954
Mogy Guassú	2.533	272	247	275	256	266	3.899
Mogy Mirim	3.616	211	307	973	1.035	998	7 140
Monte Alto	1.931	378	369	435	369	563	4 045
Monte Mór	2.238	222	225	236	275	261	3 457
Natividade	1.727	124	246	333	252	311	2.993
Nazareth	1.603	257	309	346	381	393	3.289
Nuporanga	1.825	409	541	868	849	581	5.185
Palmeiras	2.181	449	622	588	597	581	5.018
Parahybuna	2.010	423	541	576	617	635	4.807
Parnahyba	2.283	264	256	291	230	242	3.566
Patrocínio do Sapucahy	393	209	202	182	215	345	1.546
Pederneiras	2.081	87		355	383	385	3.291
Pedras	1.687	244	255	293	451	311	3 241

PARTE II
2.^{me} Partie
Estado de São Paulo
État de Saint Paul

NASCIMENTOS

Naissances

Mappa IV
4.^{me} Tableau
Anno de 1907
Année 1907

Mappa dos nascimentos registrados nos annos de 1893 a 1902 e de 1903 a 1907

Tableau des naissances registrées dans les années 1893-1902 et 1903-1907

MUNICIPIOS <i>Municipes</i>	ANNOS <i>Années</i>						Totaes <i>Totaux</i>
	1893 a 1902	1903	1904	1905	1906	1907	
	Pedreira	2.441	528	582	578	502	
Pereiras	1.999	138	127	161	177	182	2.784
Piedade	959	157	230	208	259	300	2.113
Pilar	2.251	117	120	120	100	123	2.831
Pindamonhangaba	3.725	593	638	607	638	580	6.781
Pinheiros	1.425	112	115	132	102	120	2.006
Piracaia	1.383	325	348	322	359	405	3.142
Piracicaba	7.865	1.424	1.525	1.763	1.682	1.525	15 784
Pirajú	1.542	323	396	396	512	576	3.745
Pirassununga	7.285	503	526	514	589	515	9.932
Pitangueiras	417	139	82	199	216	708	1.761
Porto Feliz	3.033	348	401	380	357	407	4.926
Porto Ferreira	2.144	249	267	289	219	188	3.306
Queluz	1.286	151	146	156	167	114	2.020
Redempção	2.422	450	369	428	308	375	3.977
Ribeirão Bonito	1.541	269	286	369	293	375	3.133
Ribeirão Branco	470	58	21	42	17	101	709
Ribeirão Preto	18.764	1.801	2.099	2.233	2.075	2.186	29.158
Rio Bonito	909	154	196	188	222	183	1.852
Rio Claro	10.244	1.193	1.272	1.303	1.274	1.337	16.623
Rio das Pedras	2.117	225	332	371	346	370	3.761
Rio Preto	965	68	65	73	97	1.735	2.993
Sallesopolis	2.748	275	264	255	236	250	4.028
Salto de Ytú	1.081	205	212	245	261	280	2.284
Santa Barbara	1.679	229	216	234	216	247	2.821
Santa Barbara do Rio Pardo	554	93	105	106	105	132	1.095
Santa Branca	2.161	237	223	226	219	200	3.266
Santa Cruz da Conceição	1.055	213	177	222	213	191	2.071
Santa Cruz do Rio Pardo	1.787	453	515	565	690	691	4.701
Santa Izabel	2.663	236	284	299	278	244	4.004
Santa Rita do Passa Quatro	4.709	700	821	782	776	781	8.629
Santo Amaro	2.795	311	306	316	322	332	4.382
Santo Antonio d'Alegria	223	111	121	132	128	152	1.067
Santo Antonio da Boa Vista	961	125	75	97	87	192	1.537
Santos	10.803	1.917	2.157	2.142	2.174	2.282	21.475
São Bento do Sapucahy	2.835	399	418	490	475	530	5.147
São Bernardo	2.637	553	614	602	625	591	6.622
São Carlos do Pinhal	16.517	1.957	1.804	1.942	1.867	1.718	25.805
São João da Boa Vista	8.285	1.212	1.199	1.381	1.308	1.311	14.696
São João da Bocaina	4.749	562	516	512	501	494	7.334
São José do Barreiro	1.246	120	90	109	157	102	1.824
São José do Rio Pardo	9.236	1.038	1.239	1.274	1.271	1.231	15.289
São José dos Campos	1.653	455	569	533	815	1.110	5.135
São Luiz do Parahytinga	4.074	394	441	433	456	440	6.288
São Manoel	4.828	991	1.131	1.184	1.246	1.190	10.570
São Miguel Archanjo	167	40	42	47	39	76	411
São Pedro	3.624	384	385	457	478	384	5.712
São Pedro do Turvo	87	23	74	99	116	133	532
São Roque	3.692	441	436	463	514	513	6.059
São Sebastião	1.717	188	209	178	185	187	2.664

PARTE II
2.^{me} Partie
Estado de São Paulo
État de Saint Paul

NASCIMENTOS

Naissances

Mappa IV
4.^{me} Tableau
Anno de 1907
Année 1907

Mappa dos nascimentos registrados nos annos de 1893 a 1902 e de 1903 a 1907

Tableau des naissances registrées dans les années 1893-1902 et 1903-1907

MUNICIPIOS <i>Municipes</i>	ANNOS <i>Années</i>						Totaes <i>Totaux</i>
	1893 a 1902	1903	1904	1905	1906	1907	
	São Simão	8.120	914	1.009	983	1.062	
São Vicente	464			149	109	133	855
Sarapuhy	125	8	11	34	50	64	292
Serra Negra	6.731	748	727	740	759	697	10.402
Sertãozinho	4.691	944	808	938	954	1.023	9.358
Silveiras	794	29		166	136	145	1.270
Socorro	2.436	344	375	383	390	405	4.333
Sorocaba	5.155	750	913	872	896	984	9.570
Tambahú	813	246	238	233	218	235	1.983
Taquaritinga	1.943	348	479	590	661	675	4.696
Tatuhy	4.649	679	745	862	789	1.019	8.743
Taubaté	10.050	862	903	779	796	704	14.094
Tieté	1.651	684	624	871	900	1.194	5.924
Tremembé	183			72	97	78	430
Ubatuba	1.787	116	138	138	138	211	2.528
Una	943	34		94	114	162	1.347
Villa Bella	2.220	286	278	241	228	256	3.509
Villa Vieira do Piquete	497	9	72	103	130	123	934
Xiririca	906	203	224	310	225	252	2.120
Yporanga	32			21	37	49	139
Ytú	5.773	601	540	769	684	711	9.078
SOMMA	628.451	80.803	85.444	95.762	97.460	105.906	1.093.826

PARTE II
2.ª Parte
Estado de São Paulo
État de Saint Paul

CASAMENTOS
Mariages

Mappa I
1.º Tableau
Anno de 1907
Année 1907

Table with columns: Municipios e Districtos de Paz, MEZES (Jan to Dec), Estado civil anterior, Relação de Parentesco, Observações. Lists municipalities like Agudos, Amparo, Anhemby, etc.

O signal (=) indica que não houve casamentos.
Le signe (=) indique qu'il n'y eut pas de mariages.

PARTE II
2.ª Parte
Estado de São Paulo
État de Saint Paul

CASAMENTOS
Mariages

Mappa I
1.º Tableau
Anno de 1907
Année 1907

Table with columns: Municipios e Districtos de Paz, MEZES (Jan to Dec), Estado civil anterior, Relação de Parentesco, Observações. Lists municipalities like Bocaina, Bom Sucesso, Botucatu, etc.

O signal (=) indica que não houve casamentos.
Le signe (=) indique qu'il n'y eut pas de mariages.

PARTE II
2^{me} Partie
Estado de São Paulo
État de Saint Paul

CASAMENTOS
Mariages

Mappa I
1^{er} Tableau
Anno de 1907
Année 1907

Table with columns: Municipios e Districtos de Paz, MEZES (Months), Estado civil anterior, Relação de Parentesco, Observações. Rows include municipalities like Belémzinho, Braz, Cambucy, etc.

O signal (=) indica que não houve casamentos.
Le signe (=) indique qu'il n'y eut pas mariages.


PARTE II
2^{me} Partie
Estado de São Paulo
État de Saint Paul

CASAMENTOS
Mariages

Mappa I
1^{er} Tableau
Anno de 1907
Année 1907

Table with columns: Municipios e Districtos de Paz, MEZES (Months), Estado civil anterior, Relação de Parentesco, Observações. Rows include municipalities like Franca, Guararema, Guaratinguetá, etc.

O signal (=) indica que não houve casamentos.
Le signe (=) indique qu'il n'y eut pas de mariages.



PARTE II
2^{me} Partie
Estado de São Paulo
État de Saint Paul

CASAMENTOS
Mariages

Mappa I
1.^{er} Tableau
Anno de 1907
Année 1907

Table with columns: Municipios e Districtos de Paz, MEZES (months), Estado civil anterior, Relação de Parentesco, Observações. Rows include municipalities like Itatiba, Itatinga, Ituverava, Jaboticabal, Jacarehy, Jahu, Jardimopolis, Jatahy, Jundiaby, Juquery, Lagoinha, Leme, Lenções, Tupá, Limeira, Lorena, Mattão, Mineiros, Mocóca, Igarahy.

O signal (=) indica que não houve casamentos
Le signe (=) indique qu'il n'y eut pas de mariages

PARTE II
2.^{me} Partie
Estado de São Paulo
État de Saint Paul

CASAMENTOS
Mariages

Mappa I
1.^{er} Tableau
Anno de 1907
Année 1907

Table with columns: Municipios e Districtos de Paz, MEZES (months), Estado civil anterior, Relação de Parentesco, Observações. Rows include municipalities like Mogy das Cruzes, Mogy Guassú, Mogy Mirim, Monte Alto, Monte Mór, Natividade, Nazareth, Nuporanga, Palmeiras, Parahybuna, Parnahyba, Patrocínio do Sapucahy, Pederneras, Pedras, Pedreira, Pereiras, Piedade.

O signal (=) indica que não houve casamentos.
Le signe (=) indique qu'il n'y eut pas de mariages.

CASAMENTOS

Mariages

Número de casamentos por Municípios e Districtos de Paz	Municípios e Districtos de Paz	MEZES												Estado civil anterior		Relação de Parentesco				Observações
		Mois												Etat civil antérieur		Parenté				
		Janvier	Février	Mars	Avril	Mai	Juin	Juillet	Août	Septembre	Octobre	Novembre	Décembre	Solteiros com Cêlibatários avoc	Viuros com Veuvs avoc	Primos Consins	Tios e sobrinhos Oncoz et necezo	Sen parentesco Sans parents	Sane parents	
39	Pilar	5	6	2	2	2	6	5	5	4	33	1	4	1	3	36				
51	Pindamonhangaba	4	6	4	6	3	4	13	6	2	3	48		3		1	50			
27	Pinheiros	1	2	1	2	4	4	1	7	1	4	24		3		4	28			
42	Piracaia	2	2	1	3	3	3	3	6	11	9	41		1			42			
335	Piracicaba	26	21	13	30	36	31	21	36	34	34	25	290	5	23	17	335			
173	Pirajit	11	14	4	11	14	11	13	12	6	2	14	112	3	7	1	113			
	Pirajit	1	2	1	2	2	2	2	2	4	5	21	2	2		23				
	Bello Monte	2	2	2	2	2	2	2	2	3	1	3	5	1	4	1	22			
	Santa Cruz do Palmital	2	2	2	2	2	2	2	2	3	1	3	5	1	4	1	22			
	Sarutayá	5											4				5			
89	Pirassununga	6	10	3	8	4	5	14	4	5	14	10	6	83	2	3	1	2	87	
93	Pitangueiras	3	4	4	7	8	5	7	2	15	4	4	4	56	4	6	1		67	
	Pitangueiras	2	2	2	5	6	1	1	1	4	2	4	23	1	2			26		
69	Porto Feliz	2	3	1	6	4	2	4	3	6	3	5	4	39	3	1	1	1	42	
	Porto Feliz	1	4	3	3	1	2	5	1	6	3	3	19	2	4	1	1		25	
27	Porto Ferreira	1	3	4	1	2	2	2	1	6	3	24		3		2			25	
32	Queluz	3	3	2	2	1	7	1	4	2	3	6	30		2				32	
52	Redempção	4	1	1	1	1	7	7	3	9	7	6	5	42	2	6	2	1	51	
63	Ribeirão Bonito	6	4	3	4	5	10	2	8	7	4	4	47	5	2	3			57	
	Ribeirão Bonito	6				1	1	1	1	4	1	4	4	1		1			6	
29	Ribeirão Branco	2	5	3	2	2	5	2	1	2	5	27		2					29	
267	Ribeirão Preto	20	20	5	28	14	17	6	9	16	26	18	17	182	5	6	3		196	
	Ribeirão Preto	11	9	4	7	8	4	1	4	8	7	8	66		3	2			71	
	Villa Bomfim	7	11	1	11	1	1	1	1	1	1	1	1	1	1	1	1	1	1	1
39	Rio Bonito	2	1	1	6	3	2	2	2	1	2	1	19		2	2			23	
	Rio Bonito	1	1	1	2	1	1	1	1	1	1	1	1	1	1	1	1	1	1	16
266	Rio Claro	18	19	3	11	16	19	22	9	24	26	15	16	179	9	8	2		198	
	Rio Claro	2	2	1	1	1	1	1	1	1	1	1	1	1	1	1	1	1	1	14
	Ipojuca	3	1	2	1	1	2	5	3	2	4	1	1	19	3	3	1	2	24	
	Itaquery da Serra	3	2	1	5	1	2	2	2	3	2	4	1	26		1	1	1	27	
	Ityrapina	28																		
91	Rio das Pedras	4	4	1	2	3	6	7	2	7	13	21	21	85		3	3		91	

O signal (=) indica que não houve casamentos.
Le signe (=) indique qu'il n'y eut pas de mariages.

CASAMENTOS

Mariages

Número de casamentos por Municípios e Districtos de Paz	Municípios e Districtos de Paz	MEZES												Estado civil anterior		Relação de Parentesco				Observações					
		Mois												Etat civil antérieur		Parenté									
		Janvier	Février	Mars	Avril	Mai	Juin	Juillet	Août	Septembre	Octobre	Novembre	Décembre	Solteiros com Cêlibatários avoc	Viuros com Veuvs avoc	Primos Consins	Tios e sobrinhos Oncoz et necezo	Sen parentesco Sans parents	Sane parents						
241	Rio Preto	189	7	20	4	10	14	11	20	3	4	13	12	21	111	5	15	3	3	136					
	Rio Preto	44													7	16	4	6	11	39	2	1	1	44	
	Ibirá	58	4	4	1	4	5	2	5	4	4	3	5	17	50	3	4	1	1	50	3	4	1	57	
	Tanaby																								
57	Sallesopolis	57	5	5	1	8	3	3	7	5	9	2	5	4	43	1	13								57
43	Salto de Itá	43	8	4	2	1	3	6	6	2	4	2	3	2	40	1	2								43
37	Santa Barbara	37	1	1	2	7	4	5	7	1	3	6	31		4	2	2								35
28	Santa Barbara do Rio Pardo	28	1	3	1	1	1	2	4	2	3	3	7	26		2									28
43	Santa Branca	43	2	6	7	5	3	7	4	3	3	3	34		7	2									43
36	Santa Cruz da Conceição	36	4	3	1	4	2	7	2	2	2	2	6	1	33	2	1								36
242	Santa Cruz do Rio Pardo	117	13	8	2	7	14	14	10	4	10	14	10	11	95	4	11	7	5						112
	Santa Cruz do Rio Pardo	43	6	1	1	6	2	5	1	5	6	4	6	36	1	4	2								43
	Ilha Grande	67	11	6	2	6	5	1	2	5	2	2	25	54	2	8	3	1							66
	Oleo	15												7	13	1									15
	Salto Grande do Paranpanema																								
58	Santa Izabel	58	1	6	3	7	11	4	4	2	4	8	8	48	2	7	1	3							55
166	Santa Rita do Passa Quatro	128	13	6	2	18	8	11	2	3	12	20	26	7	126		2	1	1						127
	Santa Rita do Passa Quatro	38	5	4	1	2	2	6	1	4	8	3	2	34	1	2	1								38
58	Santo Amaro	58	1	10	3	4	7	5	6	3	4	4	9	2	49	2	7		3						55
29	Santo Antonio d'Alegria	29	2	1	4	6	7	2	3	2	2	2	28		3	3									29
40	Santo Antonio da Boa Vista	40	3	4	4	5	6	1	2	3	2	10	37		3		1								39
373	Santos	373	29	27	28	32	21	41	30	21	39	30	33	47	339	19	12	3							373
122	São Bento do Sapucahy	58	2	5	4	3	7	5	6	2	6	3	4	11	48	2	6	2	2						56
	São Bento do Sapucahy	25													4	23		2		1					24
	Candelaria	39	1	2	1	1	3	4	5	8	7	7	35		4										39
108	São Bernardo	60	5	6	2	5	4	3	3	6	7	9	3	7	52		7	1	2						58
	São Bernardo	48	5	4	2	6	5	5	6	1	4	4	3	3	41	3	2	2							48
339	São Carlos do Pinhal	285	38	17	12	31	19	22	22	20	25	27	32	20	259	8	9	9							285
	São Carlos do Pinhal	54	12	5	3	5	3	5	3	2	1	5	4	8	51		3								54

O signal (=) indica que não houve casamentos.
Le signe (=) indique qu'il n'y eut pas de mariages.

PARTE II
2.^{me} Partie
Estado de São Paulo
État de Saint Paul

CASAMENTOS
Mariages

Mappa I
1.^{er} Tableau
Anno de 1907
Année 1907

Table with columns: Municipios e Districtos de Paz, MEZES (Jan to Dec), Estado civil anterior (Solteiros com, Viuvos com), Relação de Parentesco, Observações. Rows list municipalities like São João da Boa Vista, São João da Bocaina, etc.

O signal (=) indica que não houve casamentos.
Le signe (=) indique qu'il n'y eut pas de mariages.

PARTE II
2.^{me} Partie
Estado de São Paulo
État de Saint Paul

CASAMENTOS
Mariages

Mappa I
1.^{er} Tableau
Anno de 1907
Année 1907

Table with columns: Municipios e Districtos de Paz, MEZES (Jan to Dec), Estado civil anterior (Solteiros com, Viuvos com), Relação de Parentesco, Observações. Rows list municipalities like Silveiras, Soccorro, Sorocaba, etc.

O signal (=) indica que não houve casamentos.
Le signe (=) indique qu'il n'y eut pas de mariages.

PARTE II
2.^{me} Partie
Estado de São Paulo
État de Saint Paul

CASAMENTOS
Mariages

Mappa II
2.^{me} Tableau
Anno de 1907
Année 1907

Municípios e Distritos de Paz <i>Municipes et Districts de Justice de Paix</i>	Numero de casamentos <i>Nombre de mariages</i>	I D A D E <i>Age</i>														Observações <i>Observations</i>				
		Do homem <i>De l'homme</i>							Da mulher <i>De la femme</i>											
		De 16 a 20 annos <i>De 16 à 20 ans</i>	De 21 a 25 annos <i>De 21 à 25 ans</i>	De 26 a 30 annos <i>De 26 à 30 ans</i>	De 31 a 35 annos <i>De 31 à 35 ans</i>	De 36 a 40 annos <i>De 36 à 40 ans</i>	De 41 a 45 annos <i>De 41 à 45 ans</i>	De 46 a 50 annos <i>De 46 à 50 ans</i>	De 51 a 55 annos <i>De 51 à 55 ans</i>	De 56 a 60 annos <i>De 56 à 60 ans</i>	De 61 a 65 annos <i>De 61 à 65 ans</i>	De 66 a 70 annos <i>De 66 à 70 ans</i>	De 71 a 75 annos <i>De 71 à 75 ans</i>	De 76 a 80 annos <i>De 76 à 80 ans</i>	De 81 a 85 annos <i>De 81 à 85 ans</i>		De 86 a 90 annos <i>De 86 à 90 ans</i>			
		Ignoranda <i>Ignoranda</i>																		
<i>Capital</i>																				
Belémzinho	121	19	57	29	3	3	4	2												
Braz	429	29	247	84	32	15	11	8	3											
Cambucy	34	2	24	4	3		1	1												
Consolação	230	15	100	63	26	12														
Liberdade	254	11	127	62	20	20	6	6	2											
Nossa Senhora do O'	20	1	7	7	3															
Penha de França	11	1	6	2																
Sant'Anna	49	2	23	13	3	1														
Santa Cecilia	303	23	168	60	23	17	8	3												
Santa Ephigenia	294	30	149	64	24	8	12	5												
São Miguel	13		6	2	4															
Sé	82	6	42	20	6	4	3	2												
Villa Marianna	82	4	37	19	9	7	2													
<i>Capivary</i>																				
Capivary	130	18	71	25	6	7	1	2												
<i>Caraguatatuba</i>																				
Caraguatatuba	5		4	1																
<i>Casa Branca</i>																				
Casa Branca	71	7	42	16	5	1														
Itoby	43	7	22	6	2	2		3	1											
<i>Cravinhos</i>																				
Cravinhos	143	18	95	18	7	3	1		1											
<i>Cruzeiro</i>																				
Cruzeiro	45	1	24	10	3	3		2	1											
Embahú	43	4	21	12		2	3	1												
Entre Rios	15	2	9	3		1														
<i>Cunha</i>																				
Cunha	89	23	38	15	5	2	2		1	3										
Campos Novos de Cunha	17	7	6	3		1														
<i>Curralinho</i>																				
Curralinho	60	14	30	6	4	3	1	2												1
<i>Cutia</i>																				
Cutia	49	4	20	16	6	1	1	1												
<i>Dourado</i>																				
Dourado	60	7	40	9	1	3														
<i>Dous Corregos</i>																				
Dous Corregos	82	16	45	9	3	4	3	2												
Figueira	27	2	17	4	2	1		1												
<i>Espirito Santo da Boa Vista</i>																				
Espirito Santo da Boa Vista	48	10	23	7	6	1														
<i>Espirito Santo do Pinhal</i>																				
Espirito Santo do Pinhal	180	22	108	31	7	6	4	2												
<i>Espirito Santo do Turvo</i>																				
Espirito Santo do Turvo	33	7	22	1	2			1												
<i>Fartura</i>																				
Fartura	93	18	53	11	5	1	1	3		1										
<i>Fazina</i>																				
Fazina	101	10	62	15	8	7	4													

PARTE II
2.^{me} Partie
Estado de São Paulo
État de Saint Paul

CASAMENTOS
Mariages

Mappa II
2.^{me} Tableau
Anno de 1907
Année 1907

Municípios e Distritos de Paz <i>Municipes et Districts de Justice de Paix</i>	Numero de casamentos <i>Nombre de mariages</i>	I D A D E <i>Age</i>														Observações <i>Observations</i>				
		Do homem <i>De l'homme</i>							Da mulher <i>De la femme</i>											
		De 16 a 20 annos <i>De 16 à 20 ans</i>	De 21 a 25 annos <i>De 21 à 25 ans</i>	De 26 a 30 annos <i>De 26 à 30 ans</i>	De 31 a 35 annos <i>De 31 à 35 ans</i>	De 36 a 40 annos <i>De 36 à 40 ans</i>	De 41 a 45 annos <i>De 41 à 45 ans</i>	De 46 a 50 annos <i>De 46 à 50 ans</i>	De 51 a 55 annos <i>De 51 à 55 ans</i>	De 56 a 60 annos <i>De 56 à 60 ans</i>	De 61 a 65 annos <i>De 61 à 65 ans</i>	De 66 a 70 annos <i>De 66 à 70 ans</i>	De 71 a 75 annos <i>De 71 à 75 ans</i>	De 76 a 80 annos <i>De 76 à 80 ans</i>	De 81 a 85 annos <i>De 81 à 85 ans</i>		De 86 a 90 annos <i>De 86 à 90 ans</i>			
		Ignoranda <i>Ignoranda</i>																		
<i>Franca</i>																				
Franca	186	27	107	27	12	10		1	1	1										
Ponte Nova	12	2	5	3	1			1												
São José da Bella Vista	66	3	41	14	4	4														
<i>Guararema</i>																				
Guararema	25	5	10	6	1		1	1	1											
<i>Guaratinguetá</i>																				
Guaratinguetá	88	5	48	17	8	5	2	2	1											
Apparecida	31	2	8	8	6	5	1													
<i>Guarehy</i>																				
Guarehy	48	7	22	13	2	3		1												
<i>Guarulhos</i>																				
Guarulhos	27	1	16	6	1		2		1											
<i>Ibitinga</i>																				
Ibitinga	94	14	40	19	10	6	2	1	1		1									
<i>Igarapava</i>																				
Igarapava	58	5	36	8	4	2		1	2											
Buritys	22	4	11	1	3	3														
Pedregulho	40	10	21	7	1	1														
Rifaina	16	2	11	1	1	1														
<i>Igaratá</i>																				
Igaratá	22	2	15		2		1			1	1									
<i>Iguape</i>																				
Iguape	122	9	64	28	12	5	8	1												
Jacupiranga	24	7	13	4																
Juquid	22	4	14	3	1															
Prainha	17	5	8	2	1				1											
<i>Indaiatuba</i>																				
Indaiatuba	60	12	25	6	2	3	1		1											1
<i>Itaberá</i>																				
Itaberá	51	2	31	12	1	4		1												

CASAMENTOS
Mariages

Table with columns for 'Municípios e Distritos de Paz', 'Número de casamentos', 'IDADE' (Do homem, Da mulher), and 'Observações'. Rows list municipalities like Itatiba, Itatinga, Jaboticabal, etc.

CASAMENTOS
Mariages

Table with columns for 'Municípios e Distritos de Paz', 'Número de casamentos', 'IDADE' (Do homem, Da mulher), and 'Observações'. Rows list municipalities like Mogi das Cruzes, Mogi Guassú, Monte Alto, etc.

CASAMENTOS
Mariages

Table with columns for 'Municípios e Distritos de Paz', 'Número de casamentos', 'IDADE' (Do homem, Da mulher), and 'Observações'. Rows list municipalities like Pilar, Pindamonhangaba, Pinheiros, etc.

CASAMENTOS
Mariages

Table with columns for 'Municípios e Distritos de Paz', 'Número de casamentos', 'IDADE' (Do homem, Da mulher), and 'Observações'. Rows list municipalities like Rio Preto, Sallesopolis, Salto de Itú, etc.

CASAMENTOS
Mariages

Table with columns for 'Municípios e Districtos de Paz', 'Número de casamentos', 'IDADE' (Do homem, Da mulher), and 'Observações'. Lists municipalities like São João da Boa Vista, São João da Boa Vista, Cascavel, etc., with corresponding marriage counts by age group.

CASAMENTOS
Mariages

Table with columns for 'Municípios e Districtos de Paz', 'Número de casamentos', 'IDADE' (Do homem, Da mulher), and 'Observações'. Lists municipalities like Silveiras, Socorro, Sorocaba, Nossa Senhora da Ponte, etc., with corresponding marriage counts by age group.

CASAMENTOS

Mariages

Municípios e Districtos de Paz <i>Municipes et Districts de Justice de Paiz</i>	POR NACIONALIDADES <i>Par nationalités</i>														RESUMO <i>Résumé</i>														
	Brasileiros com <i>Brésiliens avec</i>				Hespanhóes com <i>Espagnols avec</i>				Italianos com <i>Italiens avec</i>				Portuguezes com <i>Portugais avec</i>		Outros com <i>Autres avec</i>		TOTAL DOS CASAMENTOS <i>Total des mariages</i>	Brasileiros com <i>Brésiliens avec</i>	Hespanhóes com <i>Espagnols avec</i>	Italianos com <i>Italiens avec</i>	Portuguezes com <i>Portugais avec</i>	Outros com <i>Autres avec</i>							
	Brasileiros <i>Brésiliens</i>	Hespanhóes <i>Espagnols</i>	Italianos <i>Italiens</i>	Portuguezes <i>Portugais</i>	Outros <i>Autres</i>	Brasileiros <i>Brésiliens</i>	Hespanhóes <i>Espagnols</i>	Italianos <i>Italiens</i>	Portuguezes <i>Portugais</i>	Outros <i>Autres</i>	Brasileiros <i>Brésiliens</i>	Hespanhóes <i>Espagnols</i>	Italianos <i>Italiens</i>	Portuguezes <i>Portugais</i>	Outros <i>Autres</i>														
Agudos	30		1		1	4				2	1	10			3	1	2		1		56	20	1	7	18				
Amparo	129	1	6	1		1	3	2		13	1	64		2	4	1	4				235	129	8	18	78				
Monte Alegre	21	1	1	1						2		3			1						30	21	2	3	4				
Anhemby	39	1								1		1									42	39	1	1	1				
Annapolis	7	3								4	1	29	1				2				47	7	3	4	39				
Ápiahý	31																		3		34	31							
Ribeira	42																				42	42							
Araçariçuama	10																				11	10			1				
Araraquara	70	1	6	4	1	1	11	2		7	4	95	1	1	18	2	2	19		5	1	2	1	1	255	70	12	31	142
Araras	71	5								22	2	45								3	2	1	151	71	5	25	60		
Aréas	29																				29	29							
Atibaia	69	2			1	7	1			1	1	9									51	69	2	2	18				
Campo Largo de Atibaia	26					2	1			1	1	5									35	26			9				
Acaré	51	2	2		1	7				2	1	10	1		1	1	2	1	1	1	84	51	4	5	24				
Cerqueira Cezar	34					1						2									1	38	34		4				
Bananal	46	1								3											50	46	1	3					
Bariry	48	1	2		1	2				10	18		1	1	3	1			1		89	48	3	18	25				
Barretos	111									2	3		1						1	2	120	111		4	6				
Batataes	30	1	8							13	18		3						1		74	30	9	16	19				
Brodowski	18		1							1	14										1	44	18	1	2	25			
Matto Grosso de Batataes	28	3			1	2					8		1								1	45	28	3	2	12			
Baurí	110	1	1			8				3	15		1	5		1			3		1	149	110	2	11	26			
Espirito Santo da Fortaleza	7									1	2			2	1						13	7		3	3				
Bebedouro	71	2	2	2		6				13	7	1	2	3		5			2		114	71	6	16	21				
Monte Azul	109	2			1	8				6	1			3						3	184	109	2	11	12				
Belém do Descalvado	56	9	1	1	2	4	1			16	1	58	2	3					1	4	160	56	11	22	71				
Boa Esperança	24	1				1				4	12		1						3		1	48	24	1	7	16			

CASAMENTOS

Mariages

Municípios e Districtos de Paz <i>Municipes et Districts de Justice de Paiz</i>	POR NACIONALIDADES <i>Par nationalités</i>														RESUMO <i>Résumé</i>																
	Brasileiros com <i>Brésiliens avec</i>				Hespanhóes com <i>Espagnols avec</i>				Italianos com <i>Italiens avec</i>				Portuguezes com <i>Portugais avec</i>		Outros com <i>Autres avec</i>		TOTAL DOS CASAMENTOS <i>Total des mariages</i>	Brasileiros com <i>Brésiliens avec</i>	Hespanhóes com <i>Espagnols avec</i>	Italianos com <i>Italiens avec</i>	Portuguezes com <i>Portugais avec</i>	Outros com <i>Autres avec</i>									
	Brasileiros <i>Brésiliens</i>	Hespanhóes <i>Espagnols</i>	Italianos <i>Italiens</i>	Portuguezes <i>Portugais</i>	Outros <i>Autres</i>	Brasileiros <i>Brésiliens</i>	Hespanhóes <i>Espagnols</i>	Italianos <i>Italiens</i>	Portuguezes <i>Portugais</i>	Outros <i>Autres</i>	Brasileiros <i>Brésiliens</i>	Hespanhóes <i>Espagnols</i>	Italianos <i>Italiens</i>	Portuguezes <i>Portugais</i>	Outros <i>Autres</i>																
Bocaina	15																									16	15		1		
Bom Sucesso	35																										36	35		1	
Botucatu	70	1	4	2	1	2	9	3		14	5	32	2	1	5	1	1	3			158	70	8	21	59						
Espirito Santo do Rio Pardo	10		1							1		3			2	1	1	3			16	10	1	2	3						
Prata	22	1								1					1						27	22	1	2	2						
Ribeirão Grande	9		1												1						11	9	1	1							
Bragança	180	4	7							3	7		1	1	11		23				244	180	11	17	36						
Tuiuty	16	1								2					1						21	16	1	4							
Brotas	37														9	1	28				84	37	1	14	32						
Torrinha	19	2	2							1					2		18				47	19	4	3	21						
Buquira	31																									32	31		1		
Cabreúva	31	2													6	1	10				52	31	2	6	13						
Caçapava	43									1					2		4			1	52	43		4	5						
Caconde	45	3													3		3				54	45	3	3	3						
Tapyratyba	20	1																			21	20	1								
Cajurú	61	1	1																	2	78	61	2	10							
Santa Rita de Cassia dos Coqueiros	27																				31	27		4							
Campinas	18	2													7		43				78	18	2	9	49						
Arraial dos Sousas	70	4	2							3	5	4		2	15	1	35			186	70	9	88	69							
Conceição	12	1								1	3				1		6				30	12	2	8	8						
Cosmopolis	56	5	2							2	9	1			15	1	35			146	56	7	25	58							
Santa Cruz	14	1													4	3	37				71	14	3	5	49						
Vallinhos	14	3													3	1	12				85	14	3	3	18						
Villa Americana	14	3																													
Campo Largo de Sorocaba	50																				50	50									
Campos Novos de Paranapanema	33																				33	33									
Conceição de Monte Alegre	32														1						33	32		1							
Platina	81																				81	81									
Cananéia	19																				19	19									
Capão Bonito do Paranapanema	65																				66	65		1							
Guapiára	32																				32	32									

CASAMENTOS
Mariages

Municípios e Districtos de Paz <i>Municipes et Districts de Justice de Paiz</i>	POR NACIONALIDADES <i>Par nationalités</i>										RESUMO <i>Résumé</i>					
	Brasileiros com <i>Brazilien avec</i>		Hespanhóes com <i>Espagnols avec</i>		Italianos com <i>Italiens avec</i>		Portuguezos com <i>Portugais avec</i>		Outros com <i>Autres avec</i>		TOTAL DOS CASAMENTOS <i>Total des mariages</i>	Brasileiros <i>Brazilien</i>	Hespanhóes <i>Espagnols</i>	Italianos <i>Italiens</i>	Portuguezos <i>Portugais</i>	Outros <i>Autres</i>
	Brasileiros <i>Brazilien</i>	Brasileiras <i>Brazilien</i>	Hespanhóes <i>Espagnols</i>	Hespanhóes <i>Espagnols</i>	Italianos <i>Italiens</i>	Italianas <i>Italiens</i>	Portuguezos <i>Portugais</i>	Portuguezas <i>Portugais</i>	Outros <i>Autres</i>	Outras <i>Autres</i>						
<i>Itatiba</i>	62	1	2	2	2	5	51	1	1	1	129	62	3	8	56	
<i>Barra Mansa</i>	20	1	1	1	1	1	22	1	1	1	51	20	1	3	27	
<i>Itatinga</i>	32	1	2	2	2	13	13	1	1	1	49	32	1	1	16	
<i>Ituverava</i>	76	1	1	1	1	1	1	1	1	1	79	76	2	1	1	
<i>Jaboticabal</i>	80	3	1	1	9	12	1	39	1	3	158	80	4	17	57	
<i>Guariba</i>	12	2	2	1	2	1	30	2	1	2	64	12	5	7	40	
<i>São Sebastião do Turvo</i>	33	1	1	1	1	1	1	1	1	1	38	33	4	1	1	
<i>Tuaçu</i>	43	1	1	1	1	3	8	1	1	1	59	43	1	4	11	
<i>Jacarehy</i>	86	2	2	2	2	2	2	2	2	2	90	86	4	4	4	
<i>Jahú</i>	92	4	5	1	1	2	23	2	7	1	248	92	11	35	110	
<i>Barra Bonita</i>	12	1	1	1	5	2	25	1	1	1	47	12	1	1	34	
<i>Bica da Pedra</i>	49	4	1	1	3	4	15	1	1	1	81	49	5	6	21	
<i>Jambeiro</i>	12	1	1	1	1	1	1	1	1	1	12	12	1	1	1	
<i>Jardinópolis</i>	53	2	1	1	1	18	54	4	1	2	139	53	2	25	59	
<i>Jatáhy</i>	27	1	1	1	1	1	1	1	1	1	27	27	1	1	1	
<i>Jundiahy</i>	77	11	3	1	2	9	80	1	4	1	196	77	15	17	87	
<i>Juquery</i>	46	1	1	1	1	1	1	1	1	1	48	46	1	1	1	
<i>Lagoinha</i>	22	1	1	1	1	1	1	1	1	1	23	22	1	1	1	
<i>Leme</i>	41	2	1	1	1	1	27	1	1	1	76	41	2	2	31	
<i>Lençóes</i>	53	1	1	1	6	4	13	1	1	1	80	53	1	6	30	
<i>Tupá</i>	17	1	1	1	1	1	1	1	1	1	17	17	1	1	1	
<i>Limeira</i>	139	1	4	3	3	10	24	1	1	1	198	139	5	19	35	
<i>Cordeiros</i>	12	3	1	1	1	6	12	1	1	1	36	12	4	7	18	
<i>Lorena</i>	74	1	1	1	1	5	3	1	1	1	84	74	1	5	4	
<i>Mattão</i>	33	1	5	1	3	7	1	57	1	1	123	33	7	14	69	
<i>Mineiros</i>	22	3	1	2	1	7	22	1	1	2	63	22	3	9	29	
<i>Mococa</i>	55	1	1	2	1	11	2	39	1	2	119	55	2	14	48	
<i>Igarahy</i>	11	1	1	2	1	1	6	1	1	1	21	11	1	1	9	

CASAMENTOS
Mariages

Municípios e Districtos de Paz <i>Municipes et Districts de Justice de Paiz</i>	POR NACIONALIDADES <i>Par nationalités</i>										RESUMO <i>Résumé</i>					
	Brasileiros com <i>Brazilien avec</i>		Hespanhóes com <i>Espagnols avec</i>		Italianos com <i>Italiens avec</i>		Portuguezos com <i>Portugais avec</i>		Outros com <i>Autres avec</i>		TOTAL DOS CASAMENTOS <i>Total des mariages</i>	Brasileiros <i>Brazilien</i>	Hespanhóes <i>Espagnols</i>	Italianos <i>Italiens</i>	Portuguezos <i>Portugais</i>	Outros <i>Autres</i>
	Brasileiros <i>Brazilien</i>	Brasileiras <i>Brazilien</i>	Hespanhóes <i>Espagnols</i>	Hespanhóes <i>Espagnols</i>	Italianos <i>Italiens</i>	Italianas <i>Italiens</i>	Portuguezos <i>Portugais</i>	Portuguezas <i>Portugais</i>	Outros <i>Autres</i>	Outras <i>Autres</i>						
<i>Mogy das Cruzes</i>	140	1	1	2	2	2	3	4	1	1	156	140	2	8	6	
<i>Arujá</i>	17	1	1	1	1	1	1	1	1	1	17	17	1	1	1	
<i>Itaquaquecetuba</i>	10	1	1	1	1	1	1	1	1	1	10	10	1	1	1	
<i>Mogy Guassú</i>	54	1	1	1	1	13	1	1	1	1	72	54	2	1	15	
<i>Mogy Mirim</i>	63	2	2	2	2	5	9	1	2	1	83	63	2	6	12	
<i>Jaguary</i>	23	3	1	1	1	5	24	1	2	1	61	23	4	7	27	
<i>Pósse</i>	28	1	1	2	1	4	1	24	1	1	65	28	1	6	30	
<i>Monte Alto</i>	57	3	1	1	1	9	41	1	8	4	130	57	4	20	49	
<i>Monte Mór</i>	33	1	1	1	1	2	3	1	1	1	40	33	2	5	5	
<i>Natividade</i>	16	1	1	1	1	1	1	1	1	1	16	16	1	1	1	
<i>Bairro Alto</i>	23	1	1	1	1	1	1	1	1	1	23	23	1	1	1	
<i>Nazareth</i>	44	1	1	1	1	1	1	1	1	1	45	44	1	1	1	
<i>Nuporanga</i>	23	1	1	1	1	2	2	1	2	1	34	23	1	4	6	
<i>Nuporanga</i>	36	1	1	1	1	2	10	1	1	3	50	36	1	14	14	
<i>Morro Agudo</i>	39	1	1	1	1	2	1	1	1	1	43	39	1	3	1	
<i>Olhos d'Água</i>	6	1	1	1	1	6	9	2	2	1	18	6	1	1	5	
<i>Salles de Oliveira</i>	35	1	1	1	1	6	9	2	2	1	54	35	1	8	11	
<i>São Joaquim</i>	27	1	4	1	1	16	48	1	1	1	103	27	6	17	53	
<i>Palmeiras</i>	100	1	1	1	1	1	1	1	1	1	100	100	1	1	1	
<i>Parahybuna</i>	12	1	1	1	1	1	3	1	1	1	16	12	1	3	1	
<i>Parnahyba</i>	11	1	1	1	1	1	1	1	1	1	12	11	1	1	1	
<i>Pirapóra</i>	33	1	1	1	1	1	1	1	1	1	37	33	2	2	2	
<i>Patrocínio do Sapucahy</i>	16	1	1	1	1	1	1	1	1	1	22	16	2	4	4	
<i>Itirapuan</i>	59	1	1	1	1	4	1	7	1	1	85	59	1	5	20	
<i>Pederneiros</i>	102	1	1	1	1	4	13	1	2	1	123	102	7	14	14	
<i>Pedras</i>	4	1	1	1	1	1	1	1	1	1	4	4	1	1	1	
<i>Pedras Itajubá</i>	25	3	1	1	1	9	40	2	3	1	86	25	3	12	46	
<i>Novo Horizonte</i>	38	1	1	1	1	2	2	1	1	1	42	38	2	2	2	
<i>Pedreira</i>	58	1	1	1	1	1	1	1	1	1	58	58	1	1	1	
<i>Pedreira</i>	25	3	1	1	1	9	40	2	3	1	86	25	3	12	46	
<i>Pereiras</i>	38	1	1	1	1	2	2	1	1	1	42	38	2	2	2	
<i>Pereiras</i>	58	1	1	1	1	1	1	1	1	1	58	58	1	1	1	
<i>Piedade</i>	58	1	1	1	1	1	1	1	1	1	58	58	1	1	1	

CASAMENTOS

Mariages

Municípios e Districtos de Paz <i>Municipes et Districts de Justice de Paz</i>	POR NACIONALIDADES <i>Par nationalités</i>														RESUMO <i>Résumé</i>			
	Brasileiros com <i>Brazilien avec</i>		Hespanhões com <i>Espagnols avec</i>		Italianos com <i>Italiens avec</i>		Portuguezes com <i>Portugais avec</i>		Outros com <i>Autres avec</i>		TOTAL DOS CASAMENTOS <i>Total des mariages</i>	com Brasileiros <i>avec Brésilien</i>	com Hespanhões <i>avec Espagnols</i>	com Italianos <i>avec Italiens</i>	com Portuguezes <i>avec Portugais</i>	com Outros <i>avec Autres</i>	com Brasileiros <i>avec Brésilien</i>	com Hespanhões <i>avec Espagnols</i>
	Brasileiros <i>Brazilien</i>	Outros <i>Autres</i>	Hespanhões <i>Espagnols</i>	Outros <i>Autres</i>	Italianos <i>Italiens</i>	Outros <i>Autres</i>	Portuguezes <i>Portugais</i>	Outros <i>Autres</i>	Brasileiros <i>Brazilien</i>	Outros <i>Autres</i>								
<i>Pilar</i>	39										39	39						
<i>Pindamonhangaba</i>																		
Pindamonhangaba	41	1	1		2	1	1	2		2	51	41	1	5	4			
<i>Pinheiros</i>																		
Pinheiros	24	1						2			27	24	1	2				
<i>Piracema</i>																		
Piracema	39	1			1				1		42	39	1	2				
<i>Piracicada</i>																		
Piracicada	181	10	1	2	3	7	1	1	40	3	68	1	3		2	2	7	2
<i>Pirajú</i>																		
Pirajú	103	1	1	3				4		1	123	103	2	9	9			
<i>Bello Monte</i>																		
Bello Monte	22							1			23	22		1				
<i>Santa Cruz do Palmital</i>																		
Santa Cruz do Palmital	21										22	21		1				
<i>Sarutayá</i>																		
Sarutayá	5										5	5						
<i>Pirassununga</i>																		
Pirassununga	40	2	1	1	1			6	27		7	1		2				
<i>Pitangueiras</i>																		
Pitangueiras	47	1						6	5		3	1	4					
<i>Viradouro</i>																		
Viradouro	23	1			2			2			26	23	1	2				
<i>Porto Feliz</i>																		
Porto Feliz	38		1		1			1			43	38	1	2	2			
<i>Boituva</i>																		
Boituva	24		1							1	26	24		1	1			
<i>Porto Ferreira</i>																		
Porto Ferreira	12	1						12		1	27	12	1	2	12			
<i>Queluz</i>																		
Queluz	29		1					1		1	32	29		3				
<i>Redempção</i>																		
Redempção	51							1			52	51		1				
<i>Ribeirão Bonito</i>																		
Ribeirão Bonito	19	2	2	3	2		1	4	19		57	19	4	9	25			
<i>Guarapiranga</i>																		
Guarapiranga	3			1				1		1	6	3		1	2			
<i>Ribeirão Branco</i>																		
Ribeirão Branco	29										29	29						
<i>Ribeirão Preto</i>																		
Ribeirão Preto	46	2	5	2	1	12	1	18	1	82	1	3	6	3	5	1	5	2
<i>Villa Bomfim</i>																		
Villa Bomfim	14	8	1		3			1	1	32	1	2	4					
<i>Rio Bonito</i>																		
Rio Bonito	23										23	23						
<i>Piramboia</i>																		
Piramboia	14			1						1	16	14		1	1			
<i>Rio Claro</i>																		
Rio Claro	103	8		3	1	1	1	15	50	1	1	7		3		3		1
<i>Ipojuca</i>																		
Ipojuca	10							1	3		14	10		3				
<i>Itaquera da Serra</i>																		
Itaquera da Serra	18							1	4		1	18		5				
<i>Ityrupina</i>																		
Ityrupina	15			2	1			2	5		28	15		5	8			
<i>Rio das Pedras</i>																		
Rio das Pedras	30	3	1					8	1	36	2							

CASAMENTOS

Mariages

Municípios e Districtos de Paz <i>Municipes et Districts de Justice de Paz</i>	POR NACIONALIDADES <i>Par nationalités</i>														RESUMO <i>Résumé</i>			
	Brasileiros com <i>Brazilien avec</i>		Hespanhões com <i>Espagnols avec</i>		Italianos com <i>Italiens avec</i>		Portuguezes com <i>Portugais avec</i>		Outros com <i>Autres avec</i>		TOTAL DOS CASAMENTOS <i>Total des mariages</i>	com Brasileiros <i>avec Brésilien</i>	com Hespanhões <i>avec Espagnols</i>	com Italianos <i>avec Italiens</i>	com Portuguezes <i>avec Portugais</i>	com Outros <i>avec Autres</i>	com Brasileiros <i>avec Brésilien</i>	com Hespanhões <i>avec Espagnols</i>
	Brasileiros <i>Brazilien</i>	Outros <i>Autres</i>	Hespanhões <i>Espagnols</i>	Outros <i>Autres</i>	Italianos <i>Italiens</i>	Outros <i>Autres</i>	Portuguezes <i>Portugais</i>	Outros <i>Autres</i>	Brasileiros <i>Brazilien</i>	Outros <i>Autres</i>								
<i>Rio Preto</i>																		
Rio Preto	132					1		3		3	139	132		6	1			
<i>Ibirá</i>																		
Ibirá	43										44	43		1				
<i>Taubaté</i>																		
Taubaté	58										58	58						
<i>Sallesopolis</i>																		
Sallesopolis	56					1					57	56		1				
<i>Salto de Itá</i>																		
Salto de Itá	16	1	4			1		6	13		43	16	5	8	14			
<i>Santa Barbara</i>																		
Santa Barbara	29	1		1	1			2		1	37	29	2	5	1			
<i>Santa Barbara do Rio Pardo</i>																		
Santa Barbara do Rio Pardo	28										28	28						
<i>Santa Branca</i>																		
Santa Branca	41	1				1					43	41	1	1				
<i>Santa Cruz da Conceição</i>																		
Santa Cruz da Conceição	21	1						4	1	7	36	21	1	5	9			
<i>Santa Cruz do Rio Pardo</i>																		
Santa Cruz do Rio Pardo	112					3		1			117	112		4	1			
<i>Ilha Grande</i>																		
Ilha Grande	37	1				1	3				43	37	1	1	4			
<i>Oleo</i>																		
Oleo	59		1			1	1	2		1	67	59	1	4	3			
<i>Salto Grande do Paranapanema</i>																		
Salto Grande do Paranapanema	13			1				1			15	13	1	1				
<i>Santa Isabel</i>																		
Santa Isabel	55									3	58	55		3				
<i>Santa Rita do Passa Quatro</i>																		
Santa Rita do Passa Quatro	37	6				4		13	64	3	128	37	6	12	73			
<i>Santo Amaro</i>																		
Santo Amaro	21	1				1		2	11		38	21	1	3	18			
<i>Santo Antonio d'Alegria</i>																		
Santo Antonio d'Alegria	51	2				3	1		1		58	51	2	4	1			
<i>Santo Antonio da Boa Vista</i>																		
Santo Antonio da Boa Vista	29										29	29						
<i>Santos</i>																		
Santos	38					1				1	40	38		2				
<i>São Bento do Sapucahy</i>																		
Santos	111	10	9	9	1	9	71	1	3	1	6	1	10	2	1	32	11	68
<i>São Bento do Sapucahy</i>																		
São Bento do Sapucahy	58										58	58						
<i>Candelaria</i>																		
Candelaria	25										25	25						
<i>Santo Antonio do Pinhal</i>																		
Santo Antonio do Pinhal	39										39	39						
<i>São Bernardo</i>																		
São Bernardo	33	1	2			6	1	10		1	60	33	3	8	16			
<i>Ribeirão Pires</i>																		
Ribeirão Pires	24	1				5	10		1	3	48	24	1	6	17			
<i>São Carlos do Pinhal</i>																		
São Carlos do Pinhal	76	9			1	7	3	15	5	143	76	9	24	176				
<i>Ibaté</i>																		
Ibaté	17	3				2												

PARTE II
2.^{me} Partie
Estado de São Paulo
État de Saint Paul

CASAMENTOS
Mariages

Mappa IV
4.^{me} Tableau
Anno de 1907
Année 1907

Table with columns: FILIAÇÃO (Legítima, Illegítima, Ignorada, Não declarada, Não especifica), RELIGIÃO (Catholice, Acatolica, Não declarada, Não especifica), PROFISSÕES (Agricultores, Artistas, Comerciantes, Empregados publicos, Funcionarios civis, Industriais, Letrados, Militares, Operarios, Outros), REGIMEN (Não declarada, Não especifica, Com contrato de separação, Sem contrato de comunhão), Total dos casamentos. Rows list municipalities like Capital, Capivary, Caraguatatuba, Casa Branca, Cravinhos, Cruzeiro, Cunha, Curralinho, Cutia, Dourado, Dous Corregos, Espirito Santo da Boa Vista, Espirito Santo do Pinhal, Espirito Santo do Turvo, Fartura, Faxina.

PARTE II
2.^{me} Partie
Estado de São Paulo
État de Saint Paul

CASAMENTOS
Mariages

Mappa IV
4.^{me} Tableau
Anno de 1907
Année 1907

Table with columns: FILIAÇÃO (Legítima, Illegítima, Ignorada, Não declarada, Não especifica), RELIGIÃO (Catholice, Acatolica, Não declarada, Não especifica), PROFISSÕES (Agricultores, Artistas, Comerciantes, Empregados publicos, Funcionarios civis, Industriais, Letrados, Militares, Operarios, Outros), REGIMEN (Não declarada, Não especifica, Com contrato de separação, Sem contrato de comunhão), Total dos casamentos. Rows list municipalities like Franca, Guararema, Guaratinguetá, Guarulhos, Ibitinga, Igarapava, Igaratá, Iguape, Indaiatuba, Itaberá, Itanhaem, Itapeirica, Itapetininga, Itapira, Itaporanga, Itararé.

CASAMENTOS
Mariages

Municípios e Districtos de Paz <i>Municipes et Districts de Justice de Paiz</i>	FILIAÇÃO <i>Filiation</i>			RELIGIÃO <i>Religion</i>		Total dos conjuges <i>Total des conjoints</i>	PROFISSÕES <i>Professions</i>											REGIMEN <i>Régime</i>		Total dos casamentos <i>Total des mariages</i>
	Legítima <i>Legitime</i>	Illegítima <i>Illegitime</i>	Ignorada <i>Ignorante</i>	Catolico <i>Catholique</i>	Outros <i>Autres</i>		Agricultores <i>Agriculteurs</i>	Artistas <i>Artistes</i>	Comerciantes <i>Commerçants</i>	Empregados publicos <i>Fonctionnaires publics</i>	Industriales <i>Industriels</i>	Letrados <i>Lettres</i>	Militares <i>Fonctionnaires militaires</i>	Operarios <i>Ouvriers</i>	Outras <i>Autres</i>	Não declarada <i>Non spécifiée</i>	Com contrato <i>De separation</i>	Sem contrato <i>De communauté</i>		
<i>Itatiba</i>	245	11	1	258		258	57	1	2		1	1	9	27	31		129	129		
Itatiba	245	11	1	258		258	57	1	2		1	1	9	27	31		129	129		
Barra Mansa	99	3			102	102	42	1	1				3		4	1	60	61		
<i>Itatinga</i>	90	7	1		98	98	46	1	1					1			49	49		
Itatinga	90	7	1		98	98	46	1	1					1			49	49		
<i>Ituverava</i>	148	10		158		158	75	1	2	1							79	79		
Ituverava	148	10		158		158	75	1	2	1							79	79		
<i>Jaboticabal</i>	312	4		316		316	150	4	2	2						1	158	158		
Jaboticabal	312	4		316		316	150	4	2	2						1	158	158		
Guariba	126	2		128		128	14	1	5	1							63	64		
São Sebastião do Turvo	76				76	76	36	1							2		38	38		
Tayagü	115	3		118		118	57	1	1								59	59		
<i>Jacarehy</i>	176	4		180		180	62	2	4	1		2	3	16			90	90		
Jacarehy	176	4		180		180	62	2	4	1		2	3	16			90	90		
<i>Jahú</i>	494	2		284	42	170	496	200	26	5	5	2	1	1	3	5	1	247	248	
Jahú	494	2		284	42	170	496	200	26	5	5	2	1	1	3	5	1	247	248	
Barra Bonita	94			94		94	44		1							2	47	47		
Bica da Pedra	159	3		61	1	100	162	79					1	1			81	81		
<i>Jambeiro</i>	22	2		24		24	6	3						3			12	12		
Jambeiro	22	2		24		24	6	3						3			12	12		
<i>Jardinópolis</i>	250	11	17	278		278	124		3	1	2	1	2	6			139	139		
Jardinópolis	250	11	17	278		278	124		3	1	2	1	2	6			139	139		
<i>Jatahy</i>	54			54		54	27										27	27		
Jatahy	54			54		54	27										27	27		
<i>Jundiáhy</i>	384	8		392		392	100	34	12	3		2	3	2	40		196	196		
Jundiáhy	384	8		392		392	100	34	12	3		2	3	2	40		196	196		
<i>Juquery</i>	96			82	14	96	37	1	1			1	1		7		48	48		
Juquery	96			82	14	96	37	1	1			1	1		7		48	48		
<i>Lagoinha</i>	44	2		46		46	22	1									23	23		
Lagoinha	44	2		46		46	22	1									23	23		
<i>Leme</i>	151	1		18	134	152	18	3	1				13	41			76	76		
Leme	151	1		18	134	152	18	3	1				13	41			76	76		
<i>Lençóes</i>	156	4		90	2	68	160	72	5	1				2			80	80		
Lençóes	156	4		90	2	68	160	72	5	1				2			80	80		
Tupá	33	1		34		34	16								1		17	17		
<i>Limeira</i>	392	4		388	58	396	93	8	4				5	10	78		198	198		
Limeira	392	4		388	58	396	93	8	4				5	10	78		198	198		
Cordeiros	68	3	1		72	72	27	1						7	1		36	36		
<i>Lorena</i>	151	17		167	1	168	46	6	4	3		10	12	3			84	84		
Lorena	151	17		167	1	168	46	6	4	3		10	12	3			84	84		
<i>Mattão</i>	228	2	1	15	246	246	104	2	3	1				5	8		123	123		
Mattão	228	2	1	15	246	246	104	2	3	1				5	8		123	123		
<i>Mineiros</i>	124	2		126		126	27	1	2	1				32			63	63		
Mineiros	124	2		126		126	27	1	2	1				32			63	63		
<i>Mocóca</i>	230	8		238		238	98	11	5	1			1	3			119	119		
Mocóca	230	8		238		238	98	11	5	1			1	3			119	119		
Igarahy	41	1		42		42	20	1									21	21		

CASAMENTOS
Mariages

Municípios e Districtos de Paz <i>Municipes et Districts de Justice de Paiz</i>	FILIAÇÃO <i>Filiation</i>			RELIGIÃO <i>Religion</i>		Total dos conjuges <i>Total des conjoints</i>	PROFISSÕES <i>Professions</i>											REGIMEN <i>Régime</i>		Total dos casamentos <i>Total des mariages</i>
	Legítima <i>Legitime</i>	Illegítima <i>Illegitime</i>	Ignorada <i>Ignorante</i>	Catolico <i>Catholique</i>	Outros <i>Autres</i>		Agricultores <i>Agriculteurs</i>	Artistas <i>Artistes</i>	Comerciantes <i>Commerçants</i>	Empregados publicos <i>Fonctionnaires publics</i>	Industriales <i>Industriels</i>	Letrados <i>Lettres</i>	Militares <i>Fonctionnaires militaires</i>	Operarios <i>Ouvriers</i>	Outras <i>Autres</i>	Não declarada <i>Non spécifiée</i>	Com contrato <i>De separation</i>	Sem contrato <i>De communauté</i>		
<i>Mogy das Cruzes</i>	295	17		312		312	126	5	1		1		2	18	3		156	156		
Mogy das Cruzes	295	17		312		312	126	5	1		1		2	18	3		156	156		
Arujá	27	7		34		34	16		1						1		17	17		
Itaquaquecetuba	17	3		20		20	8		1								10	10		
<i>Mogy Guassú</i>	140	4		142	1	144	65		1					1	5	1	71	72		
Mogy Guassú	140	4		142	1	144	65		1					1	5	1	71	72		
<i>Mogy Mirim</i>	148	18		84	82	166	31	3	1	1		2	1		3	41	83	83		
Mogy Mirim	148	18		84	82	166	31	3	1	1		2	1		3	41	83	83		
Jaguary	122			122		122	56	1					1		3		58	61		
Pósse	129	1		130		130	59		2		1				3		65	65		
<i>Monte Alto</i>	257	3		260		260	126		3	1							130	130		
Monte Alto	257	3		260		260	126		3	1							130	130		
<i>Monte Mór</i>	77	3		80		80	37		1						2		40	40		
Monte Mór	77	3		80		80	37		1						2		40	40		
<i>Natividade</i>	29	3		30	2	32	13		1	2							16	16		
Natividade	29	3		30	2	32	13		1	2							16	16		
Bairro Alto	45	1		46		46	23										23	23		
<i>Nazareth</i>	83	7		84	6	90	38	1	2	1					3		45	45		
Nazareth	83	7		84	6	90	38	1	2	1					3		45	45		
<i>Nuporanga</i>	65	3		68		68	25	2	1	1		1		4			31	34		
Nuporanga	65	3		68		68	25	2	1	1		1		4			31	34		
Morro Agudo	96	4		100		100	39							11			50	50		
Olhos d'Água	83	2	1	80	6	86	33							7	3		43	43		
Salles de Oliveira	25	1		26		26	11		1					1			13	13		
São Joaquim	106	2			108	108	33	1	5			1	14				54	54		
<i>Palmeiras</i>	198	6	2	206		206	91	1	4	2		2	3		1		102	103		
Palmeiras	198	6	2	206		206	91	1	4	2		2	3		1		102	103		
<i>Parahybuna</i>	189	11			200	200	87	1	1	1				1	9		100	100		
Parahybuna	189	11			200	200	87	1	1	1				1	9		100	100		
<i>Parnahyba</i>	25	7		32																

PARTE II
2.^{me} Partie
Estado de São Paulo
État de Saint Paul

CASAMENTOS
Mariages

Mappa IV
4.^{me} Tableau
Anno de 1907
Année 1907

Municípios e Districtos de Paz <i>Municipes et Districts de Justice de Paiz</i>	FILIAÇÃO <i>Filiation</i>				RELIGIÃO <i>Religion</i>			PROFISSÕES <i>Professions</i>												REGIMEN <i>Régime</i>		Total dos casamentos <i>Total des mariages</i>	
	Legítima <i>Legitime</i>	Illegítima <i>Illegitime</i>	Inocente <i>Inocente</i>	Não declarada <i>Non spécifiée</i>	Catholica <i>Catholique</i>	Acatolica <i>Acatolique</i>	Não declarada <i>Non spécifiée</i>	Total dos conjuges <i>Total des conjuges</i>	Agricultores <i>Agriculteurs</i>	Artistas <i>Artistes</i>	Comerciantes <i>Commerçants</i>	Empregados públicos <i>Fonctionnaires civils</i>	Industriales <i>Industriels</i>	Letrados <i>Lettres</i>	Militares <i>Militaires</i>	Fonctionnaires militares <i>Fonctionnaires militaires</i>	Operarios <i>Ouvriers</i>	Outras <i>Autres</i>	Não declarada <i>Non spécifiée</i>	Com. contracto <i>De separation</i>	Sem contracto <i>De communauté</i>		
																							39
<i>Pilar</i>	72	6			78		78	39														39	39
<i>Pindamonhangaba</i>	89	13			102		102	15	7	14	1	1		2		11			1			50	51
<i>Pinheiros</i>	46	8			54		54	12		1	1					1	12					27	27
<i>Piracajú</i>	82	2			70		84	26	4	3	2			1		3	3					42	42
<i>Piracicaba</i>	653	17			670		670	247	1	15	5	2	1	2	10	52						335	335
<i>Pirajú</i>	240	6			246		246	115	3	2	2					1						123	123
<i>Bello Monte</i>	44	1	1		46		46	23														23	23
<i>Santa Cruz do Palmital</i>	43	1			44		44	19			1											22	22
<i>Sarutayá</i>	10				6	4	10	5														5	5
<i>Pirassununga</i>	176	2			172		178	48	3	4				1		30	3					89	89
<i>Pitangueiras</i>	124	10			134		134	61	2	2						2						67	67
<i>Viradouro</i>	50	2			48		52	25			1											26	26
<i>Porto Feliz</i>	79	6	1		8		86	27	1							2	13			1		42	43
<i>Boituva</i>	45	7			52		52	24									2					26	26
<i>Porto Ferreira</i>	54				54		54	16								11						27	27
<i>Queluz</i>	68	6			2		62	64	2	1	1					1	3	24				32	32
<i>Redempção</i>	98	6			104		104	45												7		52	52
<i>Ribeirão Bonito</i>	108		6		20		94	114	27	1		1				22	6					57	57
<i>Guarapiranga</i>	11	1			12		12	6								1						6	6
<i>Ribeirão Branco</i>	55	3			52		58	26												3		29	29
<i>Ribeirão Preto</i>	391	1			220		392	18	6		2	2	2	2	45	121						196	196
<i>Villa Bomfim</i>	137	5			142		142	6	1	6	1				57							71	71
<i>Rio Bonito</i>	41	4	1		40	4	46	21		1										1		23	23
<i>Piramboia</i>	32				32		32	15		1												16	16
<i>Rio Claro</i>	391	5			392	4	396	122	10	5	2	1		2	16	40						198	198
<i>Ipojuca</i>	28				28		28	12							1	1						14	14
<i>Itaquery da Serra</i>	62				51	1	52	24	1		1											26	26
<i>Ityrupina</i>	54	1	1		55	1	56	27	1													28	28
<i>Rio das Pedras</i>	178	4			182	1	182	27		2					2	58						91	91

PARTE II
2.^{me} Partie
Estado de São Paulo
État de Saint Paul

CASAMENTOS
Mariages

Mappa IV
4.^{me} Tableau
Anno de 1907
Année 1907

Municípios e Districtos de Paz <i>Municipes et Districts de Justice de Paiz</i>	FILIAÇÃO <i>Filiation</i>				RELIGIÃO <i>Religion</i>			PROFISSÕES <i>Professions</i>												REGIMEN <i>Régime</i>		Total dos casamentos <i>Total des mariages</i>	
	Legítima <i>Legitime</i>	Illegítima <i>Illegitime</i>	Inocente <i>Inocente</i>	Não declarada <i>Non spécifiée</i>	Catholica <i>Catholique</i>	Acatolica <i>Acatolique</i>	Não declarada <i>Non spécifiée</i>	Total dos conjuges <i>Total des conjuges</i>	Agricultores <i>Agriculteurs</i>	Artistas <i>Artistes</i>	Comerciantes <i>Commerçants</i>	Empregados públicos <i>Fonctionnaires civils</i>	Industriales <i>Industriels</i>	Letrados <i>Lettres</i>	Militares <i>Militaires</i>	Fonctionnaires militares <i>Fonctionnaires militaires</i>	Operarios <i>Ouvriers</i>	Outras <i>Autres</i>	Não declarada <i>Non spécifiée</i>	Com. contracto <i>De separation</i>	Sem contracto <i>De communauté</i>		
																							139
<i>Rio Preto</i>	272	6			278		278	134		5												139	139
<i>Ibirá</i>	87	1			88		88	44														44	44
<i>Tanaby</i>	110	6			116		116	58														58	58
<i>Sallesopolis</i>	111	3			92		114	44	1	1										11		67	67
<i>Salto de Itú</i>	81	5			86		86	11								12	7	13				43	43
<i>Santa Barbara</i>	71	3			74		74	14	1	1	2									19		37	37
<i>Santa Barbara do Rio Fardo</i>	54	2			54	2	56	28														28	28
<i>Santa Branca</i>	80	6			86		86	40		2	1											43	43
<i>Santa Cruz da Conceição</i>	72				72		72	32	1	1										2		36	36
<i>Santa Cruz do Rio Pardo</i>	228	6			232	2	234	108	1	4			1									117	117
<i>Ilha Grande</i>	86				86	1	87	39		2			2									43	43
<i>Ilha Grande</i>	132	2			134		134	63	1	3												67	67
<i>Salto Grande do Paranapanema</i>	29	1			22		30	11														15	15
<i>Santa Isabel</i>	106	10			116		116	54	1	2												58	58
<i>Santa Rita do Passa Quatro</i>	253	3			256		256	117	1	5	1	1	1							3		128	128
<i>Santa Cruz da Estrella</i>	71	5			76		76	37	1													38	38
<i>Santo Amaro</i>	105	11			78		116	41	4	6				1	5	1						58	58
<i>Santo Antonio d'Alegria</i>	53	5			58		58	29														29	29
<i>Santo Antonio da Boa Vista</i>	74	6			59		80	38	1	1												40	40
<i>Santos</i>	740	6			739		746	8	7	24	12	1	5	1	35	230				2		371	373
<i>São Bento do Sapucahy</i>	110	6			116		116	49	1	7			1									58	58
<i>Candelaria</i>	47	3			40		50	24														25	25
<i>Santo Antonio do Pinhal</i>	68	3			78		78	37		2												39	39
<i>São Bernardo</i>	113	7			120		120	35	9	1	1		1									60	60
<i>Ribeirão Pires</i>	94	2			96		96	9		4						11	10					48	48
<i>São Carlos do Pinhal</i>	569	1			570		570	30	1	8				1								235	235
<i>Ibaté</i>	107	1			108		108	49	1	1										3		54	54

CASAMENTOS

Mariages

Municípios e Districtos de Paz <i>Municipes et Districts de Justice de Paiz</i>	FILIAÇÃO <i>Filiation</i>				RELIGIÃO <i>Religion</i>		PROFISSÕES <i>Professions</i>											REGIMEN <i>Régime</i>		Total dos casamentos <i>Total des mariages</i>
	Legítima <i>Legitime</i>	Illegítima <i>Illegitime</i>	Ignorada <i>Ignorée</i>	Não declarada <i>Non déclarée</i>	Catolico <i>Catholique</i>	Outras <i>Autres</i>	Agricultores <i>Agriculteurs</i>	Artistas <i>Artistes</i>	Comerciantes <i>Commerçants</i>	Empregados publicos <i>Fonctionnaires publics</i>	Industriales <i>Industriels</i>	Letrados <i>Létreux</i>	Militares <i>Fonctionnaires militaires</i>	Operarios <i>Ouvriers</i>	Outras <i>Autres</i>	Não declarada <i>Non spécifiée</i>	Com contrato <i>De separation</i>	Sem contrato <i>De communauté</i>		
<i>São João da Boa Vista</i>																				
São João da Boa Vista	408				408		408	195		1			2					204	204	
Cascavel	87	13			99	1	100	44	1	1								50	50	
Vargem Grande	166	4			146		170	65		2								85	85	
<i>São João da Bocaina</i>																				
São João da Bocaina	136	2			132	6	138	27	5	4	1						32	69	69	
<i>São José do Barreiro</i>																				
São José do Barreiro	39	11					50	50	6	2	1		1				15	25	25	
<i>São José do Rio Pardo</i>																				
São José do Rio Pardo	298	8		6	226		312	117		3						11	25	156	156	
Espirito Santo do Rio do Peixe	76	6			54		82	40						1				41	41	
Gramma	94	4			98		98	41		4				1			3	49	49	
<i>São José dos Campos</i>																				
São José dos Campos	219	5			224		224	49	2	14	2			4	41			112	112	
São Francisco Xavier	12				12		12	5								1		6	6	
<i>São Luiz do Parahytinga</i>																				
São Luiz do Parahytinga	80	8			88		88	34	3	2		1			3	1		44	44	
<i>São Manoel</i>																				
São Manoel	262	8			267	3	270	112	8	5				2	10			135	135	
Apparecida d'Água da Rosa	84	1		1	78		88	38		1						4		43	43	
Igaracé	42	2			44		44	21			1							22	22	
<i>São Miguel Archanjo</i>																				
São Miguel Archanjo	72				72		72									36		36	36	
<i>São Pedro</i>																				
São Pedro	122	6			128		128	50	4	1					9			64	64	
Santa Maria	35	1			24		36	18										18	18	
<i>São Pedro do Turvo</i>																				
São Pedro do Turvo	53	3			50	6	56	26		1					1			28	28	
<i>São Roque</i>																				
São Roque	152	18			170		170	21	6	1	1	34		22				85	85	
<i>São Sebastião</i>																				
São Sebastião	25	5			30		30	10	1	1	1				2	1		14	15	
<i>São Simão</i>																				
São Simão	188	2			182	8	190	69		4			1	16	5			95	95	
Santa Rosa	108				108		108	52						2				54	54	
Serra Azul	104	6			110		110	42	1	2		1		9				55	55	
<i>São Vicente</i>																				
São Vicente	73	11			83	1	84	1	4	1	2	1	1	11	21			42	42	
<i>Sarapuby</i>																				
Sarapuby	59	1			46	14	60	18		1					1	10		30	30	
<i>Serra Negra</i>																				
Serra Negra	228	2			230		230	108	8	1					3			115	115	
Lyndóia	92	3	3		98		98	43	1	1					4			49	49	
<i>Sertãozinho</i>																				
Sertãozinho	320	6			84	242	326	149	2	2					8	2		163	163	
Santa Cruz das Posses	49	1			50		50	19							6			25	25	

CASAMENTOS

Mariages

Municípios e Districtos de Paz <i>Municipes et Districts de Justice de Paiz</i>	FILIAÇÃO <i>Filiation</i>				RELIGIÃO <i>Religion</i>		PROFISSÕES <i>Professions</i>											REGIMEN <i>Régime</i>		Total dos casamentos <i>Total des mariages</i>					
	Legítima <i>Legitime</i>	Illegítima <i>Illegitime</i>	Ignorada <i>Ignorée</i>	Não declarada <i>Non déclarée</i>	Catolico <i>Catholique</i>	Outras <i>Autres</i>	Agricultores <i>Agriculteurs</i>	Artistas <i>Artistes</i>	Comerciantes <i>Commerçants</i>	Empregados publicos <i>Fonctionnaires publics</i>	Industriales <i>Industriels</i>	Letrados <i>Létreux</i>	Militares <i>Fonctionnaires militaires</i>	Operarios <i>Ouvriers</i>	Outras <i>Autres</i>	Não declarada <i>Non spécifiée</i>	Com contrato <i>De separation</i>	Sem contrato <i>De communauté</i>							
<i>Silveiras</i>																									
Silveiras	124	2			126		126	55	1								7		63	63					
<i>Socorro</i>																									
Socorro	285	5			290		290	138	2	2		3							145	145					
<i>Sorocaba</i>																									
Nossa Senhora da Ponte	80	6			86		86	19	14	4		1						43	43						
Nossa Senhora do Rosario	230	14			244		244	41	29	3	3			23	24			122	122						
<i>Tambahú</i>																									
Tambahú	144	8			152		152	69	2	2					3			76	76						
<i>Taquaritinga</i>																									
Taquaritinga	347	1			326		326	157	3	2	1					11		174	174						
<i>Tatubá</i>																									
Tatubá	234	19	1		254		254	103	3	8	1	1	1	6	4			127	127						
Bella Vista	100				88	4	100	47	1	2								50	50						
<i>Taubaté</i>																									
Taubaté	249	19			266	2	268	59	2	12	6	1	2	19	29	4		134	134						
<i>Tieté</i>																									
Tieté	213	13			226		226	94	6	6	1	1	1		4			113	113						
Conchas	73	1			74		74	29	1	4	1				1			37	37						
Laranjal	137	11			148		148	67	3	3					1			74	74						
<i>Tremembé</i>																									
Tremembé	14				14		14	5								2		7	7						
<i>Ubatuba</i>																									
Ubatuba	72	8			77	3	80	37			2				1			40	40						
<i>Una</i>																									
Una	117	8	1		112	14	126	46		1					15	1		63	63						
<i>Villa Bella</i>																									
Villa Bella	46	14			60		60	26		2					2			30	30						
<i>Villa Vieira do Piquete</i>																									
Villa Vieira do Piquete	38	1	1		40		40	9	3	1		4	2	1				20	20						
<i>Xiririca</i>																									
Xiririca	68	4	2		74		74	26		3	2					6		37	37						
Itadina	25	1			25		25	12		1								13	13						
Sete Barras	35	3			38		38	18		1								19	19						
<i>Yporanga</i>																									
Yporanga	57	5			62		62	31										31	31						
<i>Ytú</i>																									
Ytú	184	16			188	12	200	46	8	1	1	2	2	6	28	6		100	100						
SOMMA	38.316	1.459	51		128		29.564	273		10.117		39.954	12.409	594	753	199	47	84	145	1.320	3.091	1.335	25	19.052	19.377

PARTE II
2.^{me} Partie
Estado de São Paulo
État de Saint Paul

CASAMENTOS

Mariages

Mappa V
5.^{me} Tableau
Anno de 1907
Année 1907

Mappa dos casamentos registrados nos annos de 1893 a 1902 e de 1903 a 1907
Tableau des mariages registrés dans les années 1893-1902 et 1903-1907

MUNICIPIOS <i>Municipes</i>	ANNOS <i>Années</i>						Totacs <i>Totaux</i>
	1893 a 1902	1903	1904	1905	1906	1907	
	Agudos	54	7	41	47	45	
Amparo	2.166		201	238	238	263	3.106
Anhemby	123	30	33	43	40	42	320
Annapolis	233	37	31	43	37	47	428
Apiahy	218	49	70	47	70	76	530
Araçariguama	60	5	4	8	17	11	105
Araraquara	2.253	175	185	152	226	255	3.246
Araras	1.282	119	113	121	152	151	1.938
Arêas	108	30	20	16	23	29	226
Atibaia	373	61	63	63	84	126	770
Avaré	734	85	114	115	116	122	1.286
Bananal	533	38	25	40	57	50	743
Bariry	352	48	63	67	48	89	667
Barretos	747	67	87	97	131	120	1.223
Bataetas	1.387	115	143	199	169	163	2.176
Baurú	279	39	61	91	127	162	759
Bebedouro	714	106	102	149	200	248	1.519
Belém do Descalvado	953	122	165	130	144	160	1.674
Boa Esperança	151	36	49	53	56	48	393
Bocaina	235	13	24	29	26	16	343
Bom Sucesso	227	43	38	35	36	36	415
Botucatu	1.304	177	190	176	179	212	2.238
Bragança	1.722	237	242	199	217	265	2.882
Brotas	423	79	95	103	76	131	907
Buquira	156	27	15	18	40	32	288
Cabreuva	372	37	25	33	37	52	556
Caçapava	137	37	40	31	32	52	329
Caconde	719	64	65	73	62	75	1.058
Cajuru	292	53	43	107	116	104	716
Campinas	3.812	302	408	469	508	549	6.138
Campo Largo de Sorocaba	199	15	46	56	41	50	407
Campos Novos do Paranapanema	611	59	94	118	95	97	1.074
Cananéa	63	8	18	13	11	19	132
Capão Bonito do Paranapanema	405	86	92	105	73	98	859
Capital	12.847	1.581	1.536	1.703	1.656	1.922	21.245
Capivary	561	51	69	79	84	130	974
Caraguatatuba	86	17	21	21	6	5	156
Casa Branca	908	83	93	112	102	114	1.412
Cravinhos	961	126	121	137	115	143	1.603
Cruzeiro	461	24	46	48	53	103	735
Cunha	667	82	82	69	91	106	1.097
Curralinho	41	1	1	62	50	60	215
Cutia	292	30	27	23	45	49	466
Dourado	334	43	43	57	48	60	585
Dous Corregos	936	91	98	91	74	109	1.399
Espirito Santo da Boa Vista	424	56	60	68	73	48	729
Espirito Santo do Pinhal	1.315	128	142	149	141	180	2.055
Espirito Santo do Turvo	57	14	38	28	31	33	201
Fartura	34		42	47	65	93	311
Faxina	181	59	58	71	69	101	538

PARTE II
2.^{me} Partie
Estado de São Paulo
État de Saint Paul

CASAMENTOS

Mariages

Mappa V
5.^{me} Tableau
Anno de 1907
Année 1907

Mappa dos casamentos registrados nos annos de 1893 a 1902 e de 1903 a 1907
Tableau des mariages registrés dans les années 1893-1902 et 1903-1907

MUNICIPIOS <i>Municipes</i>	ANNOS <i>Années</i>						Totacs <i>Totaux</i>
	1893 a 1902	1903	1904	1905	1906	1907	
	Franca	1.006	230	247	257	248	
Guararema	140	27	25	27	28	25	272
Guaratinguetá	907	100	20	118	125	119	1.389
Guarehy	139	47	22	65	36	48	357
Guarulhos	122	11	17	22	18	27	217
Ibitinga	226	46	58	64	77	94	565
Igarapava	767	104	133	165	159	136	1.464
Igaratá	202	16	19	22	18	22	299
Iguape	507	51	106	130	155	185	1.134
Indaiatuba	406	43	31	36	57	50	623
Itaberá	250	10	29	36	36	51	412
Itanhaem	133	8	14	9	14	11	189
Itapeçirica	575	58	53	43	56	85	870
Itapetininga	854	99	110	91	97	115	1.366
Itapira	1.208	119	117	149	150	147	1.890
Itaporanga	574	66	92	87	62	78	959
Itararé	300	35	27	41	64	66	533
Itatiba	615	145	157	150	169	180	1.416
Itatinga	356	23		40	47	49	515
Ituverava	517	67	62	81	92	79	898
Jaboticabal	1.432	166	223	259	297	319	2.701
Jacarehy	654	75	154	82	90	90	1.145
Jahú	2.291	269	280	299	299	376	3.814
Jambeiro	252	18	17	32	16	12	347
Jardinopolis	547	86	89	102	103	139	1.066
Jatahy	136	12	16	8	13	27	212
Jundiahy	1.026	147	135	156	135	196	1.795
Juquery	171	20	39	47	31	48	356
Lagoinha	178	15	6	24	12	23	258
Leme	396	72	49	84	73	76	750
Lençóes	562	64	81	121	118	97	1.043
Limeira	1.751	176	187	205	204	234	2.757
Lorena	449	38	53	67	54	84	745
Mattão	254	57	78	95	105	123	712
Mineiros	198	41	43	53	59	63	457
Mococa	874	76	66	102	102	140	1.360
Mogy das Cruzes	1.319	123	112	105	141	183	1.983
Mogy Guassú	604	54	58	46	44	72	878
Mogy Mirim	635	34	35	182	196	209	1.291
Monte Alto	525	64	56	68	98	130	841
Monte Mór	469	46	59	47	53	40	714
Natividade	164	6	29	69	30	39	337
Nazareth	158	32	32	18	17	45	302
Nuporanga	655	85	96	145	164	194	1.339
Palmeiras	211	68	81	93	113	103	669
Parahybuna	491	43	51	163	100	100	948
Parnahyba	304	40	38	28	29	28	467
Patrocínio do Sapucahy	131	21	42	53	41	59	347
Pederneiras	429	17		69	61	85	661
Pedras	481	76	71	103	93	127	950

PARTE II
2.^{me} Partie
Estado de São Paulo
État de Saint Paul

CASAMENTOS

Mariages

Mappa V
5.^{me} Tableau
Anno de 1907
Année 1907

Mappa dos casamentos registrados nos annos de 1893 a 1902 e de 1903 a 1907

Tableau des mariages registrés dans les années 1893-1902 et 1903-1907

MUNICIPIOS <i>Municipes</i>	ANNOS <i>Années</i>						Totaes <i>Totaux</i>
	1893 a 1902	1903	1904	1905	1906	1907	
Pedreira	410	77	58	68	64	86	763
Pereiras	481	27	22	36	22	42	630
Piedade	227	43	37	28	62	58	455
Pilar	189	34	36	35	32	39	365
Pindamonhangaba	267	38	42	40	47	51	485
Pinheiros	207	12	17	25	23	27	311
Piracaia	191	20	27	31	24	42	335
Piracicaba	1.211	180	187	248	277	335	2.438
Pirajú	668	76	101	126	133	173	1.277
Pirassununga	1.093	82	69	85	69	89	1.487
Pitangueiras	164	35	42	67	69	93	470
Porto Feliz	558	67	47	52	65	69	858
Porto Ferreira	311	32	24	34	29	27	457
Queluz	122	19	16	30	20	32	239
Redempção	176		29	73	16	52	346
Ribeirão Bonito	213	37	37	54	53	63	457
Ribeirão Branco	235	27	20	22	27	29	360
Ribeirão Preto	2.395	189	204	184	236	267	3.475
Rio Bonito	286	53	41	41	31	39	491
Rio Claro	1.821	199	199	254	237	266	2.976
Rio das Pedras	187	14	46	71	58	91	467
Rio Preto	671	56	69	102	90	241	1.229
Sallesopolis	457	52	49	49	46	57	710
Salto de Ytú	180	35	35	54	45	43	342
Santa Barbara	389	46	57	48	42	37	619
Santa Barbara do Rio Pardo	129	13	25	19	12	28	226
Santa Branca	363	42	47	48	38	43	581
Santa Cruz da Conceição	97	20	13	35	30	36	231
Santa Cruz do Rio Pardo	729	122	138	147	170	242	1.548
Santa Izabel	315	30	31	28	45	58	507
Santa Rita do Passa Quatro	945	108	131	138	135	166	1.623
Santo Amaro	447	28	31	44	44	58	652
Santo Antonio d'Alegria	113	20	36	32	13	29	243
Santo Antonio da Boa Vista	389	19	23	37	38	40	546
Santos	1.870	307	311	322	353	373	3.536
São Bento do Sapucahy	346	30	31	35	45	122	609
São Bernardo	495	88	87	74	86	108	938
São Carlos do Pinhal	2.405	244	249	268	268	339	3.773
São João da Boa Vista	1.671	254	306	274	296	339	3.140
São João da Bocaina	747	71	60	76	98	69	1.121
São José do Barreiro	284	22	22	22	31	25	406
São José do Rio Pardo	1.277	149	170	176	210	246	2.228
São José dos Campos	319	74	86	149	107	118	853
São Luiz do Parahytinga	300	24	22	56	17	44	463
São Manoel	638	146	176	186	196	200	1.542
São Miguel Archanjo	202	31	39	34	27	36	369
São Pedro	538	44	49	89	68	82	870
São Pedro do Turvo	70	23	24	36	33	28	214
São Roque	412	50	58	52	74	85	731
São Sebastião	251	15	29	29	26	15	365

PARTE II
2.^{me} Partie
Estado de São Paulo
État de Saint Paul

CASAMENTOS

Mariages

Mappa V
5.^{me} Tableau
Anno de 1907
Année 1907

Mappa dos casamentos registrados nos annos de 1893 a 1902 e de 1903 a 1907

Tableau des mariages registrés dans les années 1893-1902 et 1903-1907

MUNICIPIOS <i>Municipes</i>	ANNOS <i>Années</i>						Totaes <i>Totaux</i>
	1893 a 1902	1903	1904	1905	1906	1907	
São Simão	1.341	116	139	134	157	204	2.091
São Vicente	68			25	29	42	164
Sarapuhy	187	21	25	32	22	30	317
Serra Negra	1.085	98	103	130	143	164	1.728
Sertãozinho	654	133	138	178	195	188	1.486
Silveiras	452	7		54	58	63	634
Socorro	545	63	109	107	110	145	1.079
Sorocaba	998	121	129	176	150	165	1.739
Tambahy	144	55	53	56	76	76	460
Taquaritinga	511	82	151	120	148	174	1.086
Tatuhy	1.048	156	166	183	142	177	1.872
Taubaté	1.448	102	117	158	137	134	2.096
Tieté	503	159	151	260	212	224	1.509
Tremembé	29			8	9	7	53
Ubatuba	255	33	30	45	40	40	443
Una	273	8		43	83	63	470
Villa Bella	214	44	52	46	33	30	419
Villa Vieira do Piquete	56	2	9	18	14	20	119
Xiririca	205	18	38	33	57	69	420
Yporanga	59			19	25	31	134
Ytú	678	80	90	81	75	100	1.104
SOMMA	110.217	12.958	14.312	16.806	17.023	19.977	191.293

OBITOS

Décès

Numero de obitos por Municípios Nombre de décès par Municipalités	Municípios e Districtos de Paz Municipes et Districts de Justice de Paix	Numero de obitos por Districtos de Paz Nombre de décès par Districts de Justice de Paix	MEZES Mois												HORA Heure			Observações Observations
			Jan	Fev	Mar	Abr	Mai	Jun	Jul	Ag	Set	Out	Nov	Dez	Dia	Noite	Ignorada	
			Jan	Fev	Mar	Abr	Mai	Jun	Jul	Ag	Set	Out	Nov	Dez	Jour	Nuit	Inconnue	
107	Agudos	107	11	7	3	9	7	12	8	8	13	9	5	15	51	56	.	
699	Amparo	594	70	61	57	35	49	39	35	36	41	48	51	72	413	179	2	
	Monte Alegre	105	14	14	5	5	7	7	7	8	9	9	8	14	72	33	.	
60	Anhemby	60	3	5	8	7	2	7	6	9	1	4	2	6	49	11	.	
105	Annapolis	105	10	9	10	9	11	8	9	11	6	10	4	8	55	50	.	
217	Apiaby	134	29	16	10	8	8	6	9	6	12	11	9	10	108	26	.	
	Ribeira	83	21	2	7	2	8	8	4	4	4	6	10	7	58	25	.	
66	Araçariquama	66	7	12	2	6	7	2	3	4	2	3	7	11	38	28	.	
479	Araraquara	479	61	40	32	36	33	32	42	25	41	44	55	270	209	.		
387	Araras	387	42	33	34	27	36	33	22	31	24	28	35	42	250	137	.	
145	Arêas	145	23	16	14	18	13	7	7	9	11	13	5	9	97	48	.	
402	Atibaia	306	43	37	31	24	32	21	21	14	14	21	22	26	174	132	.	
	Campo Largo de Atibaia	96	12	3	19	7	6	4	5	8	6	6	7	13	65	31	.	
356	Avaré	283	23	18	24	19	28	23	22	20	22	19	36	29	166	117	.	
	Cerqueira Cesar	73	11	6	6	8	7	7	3	5	4	5	4	7	42	31	.	
177	Bananal	177	17	16	17	19	11	14	10	12	10	16	16	19	118	58	1	
191	Bariry	191	21	16	19	16	14	19	11	10	13	15	17	20	116	74	1	
217	Barretos	217	17	19	9	20	18	14	15	18	19	20	28	20	122	87	8	
534	Batataes	275	40	24	14	16	19	16	30	33	20	22	21	20	152	121	2	
	Brodowski	164	11	11	8	19	18	14	12	10	12	15	14	20	97	67	.	
	Matto Grosso de Batataes	95	16	6	8	7	12	4	8	6	8	6	8	6	60	35	.	
164	Bauri	144	8	11	13	12	15	12	12	9	8	14	18	100	41	3		
	Espirito Santo da Fortaleza	20	3	1	3	=	=	5	=	3	=	=	3	2	14	6	.	
396	Bebedouro	252	23	18	18	20	25	21	25	21	19	18	23	21	178	74	.	
	Monte Azul	144	12	11	10	13	7	16	12	15	15	18	9	11	92	50	2	
437	Belém do Descalvado	437	44	29	36	34	43	39	36	43	31	31	48	23	248	189	.	
142	Boa Esperança	142	17	19	19	13	15	9	6	8	8	10	5	13	90	52	.	

O signal (=) indica que não houve registro.
Le signe (=) indique qu'il n'y eut pas d'enregistrement.

OBITOS

Décès

Numero de obitos por Municípios Nombre de décès par Municipalités	Municípios e Districtos de Paz Municipes et Districts de Justice de Paix	Numero de obitos por Districtos de Paz Nombre de décès par Districts de Justice de Paix	MEZES Mois												HORA Heure			Observações Observations
			Jan	Fev	Mar	Abr	Mai	Jun	Jul	Ag	Set	Out	Nov	Dez	Dia	Noite	Ignorada	
			Jan	Fev	Mar	Abr	Mai	Jun	Jul	Ag	Set	Out	Nov	Dez	Jour	Nuit	Inconnue	
162	Bocaina	162	25	12	15	14	18	10	16	11	5	15	11	10	122	40	.	
80	Bom Successo	80	9	7	8	6	6	4	7	8	6	1	8	10	76	4	.	
502	Botucati	356	30	33	29	36	39	36	18	28	18	18	31	40	218	138	.	
	Botucati	61	7	2	4	3	4	8	5	9	1	4	6	40	21	.		
	Espirito Santo do Rio Pardo	65	11	6	2	4	3	6	5	7	=	6	8	48	17	.		
	Prata	20	2	1	=	=	2	3	2	1	1	5	1	2	10	10	.	
	Ribeirão Grande	20	2	1	=	=	2	3	2	1	1	5	1	2	10	10	.	
785	Bragança	720	95	75	59	77	54	60	46	43	47	41	61	62	409	311	.	
	Bragança	65	7	4	4	6	3	3	10	7	2	2	8	9	41	24	.	
297	Brotas	194	18	16	20	15	27	15	11	13	16	14	18	11	131	63	.	
	Torrinha	103	17	10	10	9	7	6	5	10	7	5	7	10	73	23	7	
136	Buquira	136	24	10	17	14	9	7	2	11	11	11	12	8	85	51	.	
119	Cabreúva	119	12	16	14	6	16	12	4	5	9	4	10	11	89	29	1	
321	Caçapava	321	32	22	25	26	29	29	25	20	26	25	30	32	170	117	34	
215	Caconde	161	26	19	15	7	7	10	12	13	9	16	16	14	100	64	.	
	Taparytyba	51	.	.	.	1	9	5	3	5	4	5	7	12	28	23	.	
251	Cajuri	159	19	14	18	14	8	16	12	13	8	13	14	10	108	56	.	
	Santa Rita de Cassia dos Coqueiros	92	15	4	4	6	5	7	4	8	8	12	9	10	74	18	.	
1.642	Campinas	191	29	21	13	20	10	15	17	11	11	7	19	18	103	88	.	
	Arraial dos Soudas	602	55	47	44	59	46	31	34	51	51	58	51	75	457	145	.	
	Conceição	56	.	.	.	4	5	7	2	7	10	5	10	6	43	13	.	
	Cosmopolis	694	83	58	57	66	49	58	38	41	42	62	58	81	375	306	13	
	Santa Cruz	22	3	2	3	2	3	1	1	1	=	3	5	1	14	8	.	
	Vallinhos	77	8	12	6	6	8	7	6	6	1	3	9	6	45	29	.	
	Villa Americana	77	8	12	6	6	8	7	6	6	1	3	9	6	45	29	.	
79	Campo Largo de Sorocaba	79	5	4	5	7	8	7	8	6	7	1	7	14	52	27	.	
225	Campos Novos do Parapanema	69	7	5	8	3	7	4	8	3	5	11	4	4	45	24	.	
	Campos Novos do Parapanema	54	5	3	7	7	8	4	2	6	5	4	3	32	22	.		
	Conceição de Monte Alegre	102	7	8	12	8	13	4	5	5	13	7	8	12	75	26	1	
132	Cananéa	132	8	8	11	5	13	19	15	13	8	14	11	7	94	38	.	
163	Capão Bonito do Parapanema	97	8	8	8	7	5	3	10	5	9	8	13	13	45	52	.	
	Capão Bonito do Parapanema	66	7	10	6	6	7	3	1	4	5	6	6	5	51	15	.	

O signal (=) indica que não houve registro.
Le signe (=) indique qu'il n'y eut pas d'enregistrement.

PARTE II
2.ª Parte
Estado de São Paulo
État de Saint Paul

OBITOS
Décès

Mappa I
1.º Tableau
Anno de 1907
Année 1907

Table with columns: Numero de obitos por Municipios, Municipios e Districtos de Paz, MEZES (Mois), HORA (Heure), Observações. Rows include municipalities like Capital, Capivary, Caraguatatuba, Casa Branca, Cravinhos, Cruzeiro, Cunha, Curralinho, Cutia, Dourado, Dous Corregos, Espirito Santo da Boa Vista, Espirito Santo do Pinhal, Espirito Santo do Turvo, Fartura, Faxina.

O signal (=) indica que não houve registro.
Le signe (=) indique qu'il n'y eut pas d'enregistrement.

PARTE II
2.ª Parte
Estado de São Paulo
État de Saint Paul

OBITOS
Décès

Mappa I
1.º Tableau
Anno de 1907
Année 1907

Table with columns: Numero de obitos por Municipios, Municipios e Districtos de Paz, MEZES (Mois), HORA (Heure), Observações. Rows include municipalities like Franca, Guararema, Guaratinguetá, Guararehy, Guarulhos, Ibitinga, Igarapava, Igaratá, Iguaçu, Indaiatuba, Itaberá, Itanhaem, Itapeçirica, Itapetininga, Itapira, Itaporanga, Itararé.

O signal (=) indica que não houve registro.
Le signe (=) indique qu'il n'y eut pas d'enregistrement.

PARTE II
2.^e Partie
Estado de São Paulo
État de Saint Paul

OBITOS
Décès

Mappa I
1.^{er} Tableau
Anno de 1907
Année 1907

Table with columns: Numero de obitos por Municipios, Municipios e Districtos de Paz, MEZES (Months), HORA (Hour), Observações. Rows include municipalities like Itatiba, Barra Mansa, Itatinga, etc.

O signal (=) indica que não houve registro
Le signe (=) indique qu'il n'y eut pas d'enregistrement

PARTE II
2.^e Partie
Estado de São Paulo
État de Saint Paul

OBITOS
Décès

Mappa I
1.^{er} Tableau
Anno de 1907
Année 1907

Table with columns: Numero de obitos por Municipios, Municipios e Districtos de Paz, MEZES (Months), HORA (Hour), Observações. Rows include municipalities like Mogy das Cruzes, Arujá, Itaquaquetuba, etc.

O signal (=) indica que não houve registro
Le signe (=) indique qu'il n'y eut pas d'enregistrement

PARTE II
2.ª Parte
Estado de São Paulo
État de Saint Paul

OBITOS

Décès

Mapa I
1.º Tableau
Anno de 1907
Année 1907

Número de obitos por Municípios Nombre de décès par Municipios	Municípios e Districtos de Paz Municipes et Districts de Justice de Paiz	Número de obitos por Districtos de Paz Nombre de décès par Districtos de Justice de Paiz	MEZES Mois												HORA Heure			Observações Observations
			Jan	Fev	Mar	Abr	Mai	Jun	Jul	Ag	Set	Out	Nov	Dez	Dia	Noite	Ignorada	
			Jan	Fev	Mar	Abr	Mai	Jun	Jul	Ag	Set	Out	Nov	Dez	Jour	Nuit	Inconnue	
104	Pilar	104	12	8	10	9	9	13	9	10	6	4	6	8	61	43	.	
657	Pindamonhangaba	657	58	51	41	68	51	41	77	64	49	60	48	46	529	128	.	
97	Pinheiros	97	9	10	14	4	16	6	8	3	7	6	11	3	58	39	.	
249	Piracaia	249	41	42	22	16	24	23	17	14	15	20	1	14	140	109	.	
823	Piracicaba	823	91	70	75	94	89	46	55	61	50	57	81	54	454	362	7	
237	Pirajú	161	31	19	10	16	17	11	9	7	7	11	15	8	97	64	.	
	Bello Monte	25	1	2	1	1	3	3	3	1	1	8	4	1	14	11	.	
	Santa Cruz do Palmital	42	5	4	2	2	4	2	1	8	4	4	1	5	24	17	1	
	Sarutayá	9	1	3	1	7	2	.	
259	Pirassununga	259	23	19	21	18	24	17	18	27	16	22	30	24	170	89	.	
218	Pitangueiras	171	22	14	8	16	15	18	14	12	10	17	11	14	108	63	.	
	Viradouro	47	2	2	3	2	2	5	1	8	4	5	12	3	40	7	.	
240	Porto Feliz	173	23	15	13	9	16	6	7	11	14	16	22	21	104	64	5	
	Boituva	67	7	5	5	4	5	3	3	11	4	4	8	8	36	31	.	
135	Porto Ferreira	135	13	7	5	17	18	8	8	14	14	12	12	7	82	52	1	
123	Queluz	123	11	13	2	12	12	13	11	14	9	8	12	6	87	36	.	
296	Redempção	296	42	30	18	14	34	33	19	20	10	17	30	29	179	112	5	
169	Ribeirão Bonito	157	23	10	15	13	17	9	12	7	11	6	15	19	93	64	.	
	Guarapiranga	12	.	.	.	1	.	2	2	.	.	3	1	3	8	4	.	
82	Ribeirão Branco	82	10	10	5	7	3	7	9	7	4	8	3	9	49	38	.	
889	Ribeirão Preto	685	70	46	53	48	58	48	52	80	50	49	73	58	512	166	7	
	Villa Bomfim	204	27	24	11	15	5	15	25	10	9	17	21	25	104	99	1	
104	Rio Bonito	45	6	4	8	2	5	3	4	7	4	.	.	2	38	7	.	
	Piranboia	59	2	9	4	7	5	6	3	2	.	8	6	7	48	11	.	
749	Rio Claro	540	50	41	43	35	52	38	29	41	48	52	62	54	329	210	1	
	Ipojuca	66	12	7	7	3	6	7	2	6	3	2	4	7	33	33	.	
	Itaquery da Serra	55	8	6	3	6	1	4	4	7	5	6	2	3	35	20	.	
	Ityrupina	88	14	13	9	10	4	.	7	7	7	1	5	11	81	7	.	
183	Rio das Pedras	183	17	17	15	20	17	10	14	14	8	16	17	18	113	70	.	

O signal (=) indica que não houve registro

Le signe (=) indique qu'il n'y eut pas d'enregistrement

PARTE II
2.ª Parte
Estado de São Paulo
État de Saint Paul

OBITOS

Décès

Mapa I
1.º Tableau
Anno de 1907
Année 1907

Número de obitos por Municípios Nombre de décès par Municipios	Municípios e Districtos de Paz Municipes et Districts de Justice de Paiz	Número de obitos por Districtos de Paz Nombre de décès par Districtos de Justice de Paiz	MEZES Mois												HORA Heure			Observações Observations
			Jan	Fev	Mar	Abr	Mai	Jun	Jul	Ag	Set	Out	Nov	Dez	Dia	Noite	Ignorada	
			Jan	Fev	Mar	Abr	Mai	Jun	Jul	Ag	Set	Out	Nov	Dez	Jour	Nuit	Inconnue	
164	Rio Preto	138	16	8	9	14	16	15	18	3	3	10	12	14	95	43	.	
	Ibirá	18	.	.	.	1	1	2	3	5	3	1	1	1	5	7	3	
	Tunaby	8	1	6	2	.	
167	Sallesopolis	167	18	20	22	16	19	11	15	9	8	11	8	10	137	30	.	
120	Salto de Itá	120	10	13	12	8	7	10	11	13	10	8	10	8	73	47	.	
128	Santa Barbara	128	16	19	14	22	8	7	10	5	1	8	7	11	64	64	.	
62	Santa Barbara do Rio Pardo	62	9	3	6	2	8	6	4	6	2	4	6	6	38	24	.	
194	Santa Branca	194	16	14	16	16	14	13	32	15	18	7	17	16	135	59	.	
103	Santa Cruz da Conceição	103	18	11	5	11	4	9	6	5	8	10	9	7	62	41	.	
455	Santa Cruz do Rio Pardo	228	35	20	27	13	23	12	9	17	19	22	21	10	174	53	1	
	Santa Cruz do Rio Pardo	112	14	12	8	12	6	6	11	10	8	7	11	7	86	26	.	
	Ilha Grande	54	8	6	1	7	3	5	7	1	2	3	5	6	33	21	.	
	Oleo	61	4	4	8	7	6	5	8	4	4	3	3	5	35	22	4	
218	Santa Izabel	218	29	26	18	13	18	17	17	20	13	17	11	19	134	84	.	
339	Santa Rita do Passa Quatro	265	36	16	21	16	21	20	25	26	13	22	24	25	135	130	.	
	Santa Cruz da Estrella	74	9	6	9	5	6	2	6	4	4	9	6	8	45	29	.	
203	Santo Amaro	203	31	22	20	13	16	14	14	13	15	19	10	16	130	73	.	
86	Santo Antonio d'Alegria	86	7	8	8	4	10	9	5	5	4	4	10	12	51	35	.	
93	Santo Antonio da Boa Vista	93	15	3	14	11	12	9	8	6	5	5	3	2	67	26	.	
1.477	Santos	1.477	116	111	118	118	151	126	130	135	108	121	100	143	942	520	15	
404	São Bento do Sapucahy	252	27	19	27	16	18	21	19	29	18	19	20	24	198	51	.	
	Candelaria	56	2	4	6	6	3	8	9	4	1	9	.	4	27	29	.	
	Santo Antonio do Pinhal	96	17	4	5	10	9	5	7	5	6	9	10	9	88	8	.	
294	São Bernardo	170	16	9	18	14	20	15	18	13	9	10	11	17	99	71	.	
	Ribeirão Pires	124	16	9	16	19	8	12	4	7	5	8	10	10	52	72	.	
707	São Carlos do Pinhal	594	78	66	38	54	51	54	52	44	34	38	38	47	351	242	1	
	Ibaté	113	17	12	16	8	8	10	8	8	7	4	7	8	59	54	.	

O signal (=) indica que não houve registro

Le signe (=) indique qu'il n'y eut pas d'enregistrement

PARTE II
2.^e Partie
Estado de São Paulo
État de Saint Paul

OBITOS
Décès

Mappa I
1.^{er} Tableau
Anno de 1907
Année 1907

Table with columns: Numero de obitos por Municipios, Municipios e Districtos de Paz, MEZES (Jan to Dec), HORA (Dia, Noite, Ignorada), Observações. Rows include municipalities like São João da Boa Vista, São João da Bocaina, etc.

O signal (=) indica que não houve registro
Le signe (=) indique qu'il n'y eut pas d'enregistrement

PARTE II
2.^e Partie
Estado de São Paulo
État de Saint Paul

OBITOS
Décès

Mappa I
1.^{er} Tableau
Anno de 1907
Année 1907

Table with columns: Numero de obitos por Municipios, Municipios e Districtos de Paz, MEZES (Jan to Dec), HORA (Dia, Noite, Ignorada), Observações. Rows include municipalities like Silveiras, Soccorro, Sorocaba, etc.

O signal (=) indica que não houve registro
Le signe (=) indique qu'il n'y eut pas d'enregistrement

OBITOS
Décès

Municípios e Districtos de Paz <i>Municipes et Districts de Justice de Paiz</i>	IDADES Âges													Observações Observations	
	De 0 a 1 anno De 0 à 1 an	De 1 a 2 annos De 1 à 2 ans	De 2 a 5 annos De 2 à 5 ans	De 6 a 10 annos De 6 à 10 ans	De 11 a 15 annos De 11 à 15 ans	De 16 a 20 annos De 16 à 20 ans	De 21 a 30 annos De 21 à 30 ans	De 31 a 40 annos De 31 à 40 ans	De 41 a 50 annos De 41 à 50 ans	De 51 a 60 annos De 51 à 60 ans	De 61 a 70 annos De 61 à 70 ans	De 71 a 80 annos De 71 à 80 ans	De 81 a 100 annos De 81 à 100 ans		Maiores de 100 annos Au dessus de 100 ans
<i>Agudos</i> Agudos	41	19	8	3	2	3	12	4	6	3	3	2	1		
<i>Amparo</i> Amparo Monte Alegre	206 42	94 24	24 8	16 1	15 1	24 2	33 4	30 9	43 5	30 5	33 3	30 1	13	1	2
<i>Anhemby</i> Anhemby	21	1	5	6		4	9	3	4	3	1	2	1		
<i>Annapolis</i> Annapolis	53	6	6	1	1	3	7	8	5	7	7	1			
<i>Apiaby</i> Apiaby Ribeira	57 16	16 11	10 5	6 3	2 4	4 5	5 8	7 8	7 8	8 7	7 2	3 2	2 3		1
<i>Araçariguama</i> Araçariguama	25	11	8	2	1		4	2	5	4	3		1		
<i>Araraquara</i> Araraquara	175	56	31	11	8	8	33	46	36	24	18	15	13	3	2
<i>Araras</i> Araras	130	49	26	13	10	4	22	22	31	19	27	21	11		2
<i>Arêas</i> Arêas	23	13	15	6	9	5	7	7	12	22	14	10	2		
<i>Atibaia</i> Atibaia Campo Largo de Atibaia	88 32	65 18	31 2	11 8	5 2	8 2	20 5	14 5	12 1	18 8	14 7	17 4	3 2		
<i>Avaré</i> Avaré Cerqueira Cesar	98 33	36 7	15 6	10 6	8 3	11 4	24 1	13 2	26 3	18 2	14 2	6 4	3	1	
<i>Bananal</i> Bananal	29	13	9	10	8	6	19	12	12	21	12	18	8		
<i>Bariry</i> Bariry	60	31	20	7	4	17	10	13	6	8	7	6	2		
<i>Barretos</i> Barretos	77	17	17	10	2	7	17	18	19	12	10	4	4	1	2

OBITOS
Décès

Municípios e Districtos de Paz <i>Municipes et Districts de Justice de Paiz</i>	IDADES Âges													Observações Observations	
	De 0 a 1 anno De 0 à 1 an	De 1 a 2 annos De 1 à 2 ans	De 2 a 5 annos De 2 à 5 ans	De 6 a 10 annos De 6 à 10 ans	De 11 a 15 annos De 11 à 15 ans	De 16 a 20 annos De 16 à 20 ans	De 21 a 30 annos De 21 à 30 ans	De 31 a 40 annos De 31 à 40 ans	De 41 a 50 annos De 41 à 50 ans	De 51 a 60 annos De 51 à 60 ans	De 61 a 70 annos De 61 à 70 ans	De 71 a 80 annos De 71 à 80 ans	De 81 a 100 annos De 81 à 100 ans		Maiores de 100 annos Au dessus de 100 ans
<i>Batataes</i> Batataes Brodowski Matto Grosso de Batataes	91 58 38	45 23 7	22 21 9	8 4 2	5 5 2	5 5 2	15 11 10	17 9 4	22 7 6	16 7 8	12 6 1	13 5 4	4 1 2		
<i>Baurú</i> Baurú Espírito Santo da Fortaleza	47 11	12 1	7 1	4 1	4 1	3 2	18 2	21 1	15 1	6 1	2 1	4 1			1
<i>Bebedouro</i> Bebedouro Monte Azul	105 68	29 12	15 9	9 4	7 2	7 2	26 12	14 13	16 8	10 5	6 5	5 3	2 3	1	1
<i>Belém do Descalvado</i> Belém do Descalvado	127	82	39	18	6	10	33	32	29	20	18	12	10		1
<i>Boa Esperança</i> Boa Esperança	50	14	13	1	3	9	8	16	11	8	1	4	4		
<i>Bocaina</i> Bocaina	44	21	8	3	4	4	11	18	14	21	4	8	2		
<i>Bom Successo</i> Bom Successo	39	3	3	1	1	7	4	5	3	3	3	1	3	1	3
<i>Botucatu</i> Botucatu Espírito Santo do Rio Pardo Prata Ribeirão Grande	132 20 30 13	38 12 11 2	19 6 3 2	10 1 2	8 1 1	7 6 2	26 1 5	20 1 8	34 3 8	17 1 2	25 2 1	12 2 1	6 2 1		2 8
<i>Bragança</i> Bragança Tuyuti	194 22	121 9	66 6	16 5	11 1	15 1	47 4	41 5	64 1	63 8	43 3	25	13	1	
<i>Brotas</i> Brotas Torrinha	67 31	19 17	8 11	10 3	5 5	12 1	12 6	15 7	12 7	11 6	10 6	7 2	6 1		
<i>Buquira</i> Buquira	34	22	6	6	11	4	3	14	7	8	10	5	4	2	
<i>Cabreúva</i> Cabreúva	43	25	10	2	2	3	6	5	2	10	5	4	2		

PARTE II
2.^{me} Partie
Estado de São Paulo
État de Saint Paul

OBITOS
Décès

Mappa II
2.^{me} Tableau
Anno de 1907
Année 1907

Municípios e Districtos de Paz <i>Municipes et Districts de Justice de Paiz</i>	IDADES <i>Âges</i>														Observações <i>Observations</i>			
	De 0 a 1 anno <i>De 0 à 1 an</i>	De 1 a 2 annos <i>De 1 à 2 ans</i>	De 2 a 3 annos <i>De 2 à 3 ans</i>	De 3 a 4 annos <i>De 3 à 4 ans</i>	De 4 a 5 annos <i>De 4 à 5 ans</i>	De 5 a 6 annos <i>De 5 à 6 ans</i>	De 6 a 10 annos <i>De 6 à 10 ans</i>	De 11 a 15 annos <i>De 11 à 15 ans</i>	De 16 a 20 annos <i>De 16 à 20 ans</i>	De 21 a 30 annos <i>De 21 à 30 ans</i>	De 31 a 40 annos <i>De 31 à 40 ans</i>	De 41 a 50 annos <i>De 41 à 50 ans</i>	De 51 a 60 annos <i>De 51 à 60 ans</i>	De 61 a 70 annos <i>De 61 à 70 ans</i>		De 71 a 80 annos <i>De 71 à 80 ans</i>	De 81 a 100 annos <i>De 81 à 100 ans</i>	Maiores de 100 annos <i>Plus de 100 ans</i>
<i>Caçapava</i>	72	46	23	10	9	19	34	31	18	22	15	16	2	4				
<i>Caconde</i>	64	14	9	5	2	5	14	10	8	12	14	4	3					
<i>Tapyratyba</i>	19	8	5	2		2	7	2	1	4	1							
<i>Cajuru</i>	46	19	13	5	2	7	21	17	9	5	6	4	5					
<i>Santa Rita de Cassia dos Coqueiros</i>	29	5	2	1	2	4	9	13	11	7	6	2	1					
<i>Campinas</i>	73	29	14	7	6	5	8	8	15	8	9	6	3					
<i>Arraial dos Sousas</i>	200	69	29	15	10	17	39	45	44	40	46	31	17					
<i>Conceição</i>	23	4	5	1		5	2	7	1	1	4	1	2					
<i>Cosmopolis</i>	191	83	26	17	11	17	61	68	71	64	50	28	16	1				
<i>Santa Cruz</i>	12	4		1	1		1	2	1	2	1							
<i>Vallinhos</i>	25	11	10	1	2	1	6	5	2	4	5	4	1					
<i>Villa Americana</i>																		
<i>Campo Largo de Sorocaba</i>	26	14	5	4	1	3	9	2	3	3	7	1	1					
<i>Campos Novos do Paranapanema</i>	24	8	3	3	2	2	4	5	5	4	4	4	1					
<i>Conceição de Monte Alegre</i>	23	5	5	1	4	3	2	4	3	2	1		1					
<i>Platina</i>	33	5	5	10	4	4	13	9	8	3	1	3	4					
<i>Cananéia</i>	22	7	4	7	6	14	17	10	6	18	9	9	2	1				
<i>Capão Bonito do Paranapanema</i>	34	8	1	4	1	1	12	11	7	8	6	3	1					
<i>Guapiára</i>	33	2	3	3	1	1	6	6	3	4	1	2	1					
<i>Capital</i>	107	38	20	8	3	5	14	16	13	16	11	8	4	1				
<i>Belémzinho</i>	484	189	106	24	14	17	51	55	61	45	32	24	5	2				
<i>Braz</i>	25	12	4	4		2	2	2	8	3	3	5	1					
<i>Cambucy</i>	270	89	68	31	35	62	204	207	182	136	91	55	23	2				
<i>Consolação</i>	157	47	32	9	3	12	37	32	24	32	33	19	4	4				
<i>Liberdade</i>	19	11	8	1	2	2	3	5	3	6	6	4	2					
<i>Nossa Senhora do O'</i>	16	5	5	2	2	1	5	3	2	2	3	6	2					
<i>Penha de França</i>	54	24	5	7	5	2	10	8	10	7	10	1	2					
<i>Sant' Anna</i>	199	90	41	13	15	14	33	30	45	43	26	18	8					
<i>Santa Cecilia</i>	244	96	39	15	6	10	51	37	47	28	36	23	8					
<i>Santa Ephigenia</i>	13	4	5	2	1	1	4	4	6	4	3	3	1					
<i>São Miguel</i>	27	4	2		2	4	9	9	5	5	7	2	3					
<i>Sé</i>	54	30	12	6	2	3	8	7	9	8	8	5	2					
<i>Villa Marianna</i>																		

PARTE II
2.^{me} Partie
Estado de São Paulo
État de Saint Paul

OBITOS
Décès

Mappa II
2.^{me} Tableau
Anno de 1907
Année 1907

Municípios e Districtos de Paz <i>Municipes et Districts de Justice de Paiz</i>	IDADES <i>Âges</i>														Observações <i>Observations</i>			
	De 0 a 1 anno <i>De 0 à 1 an</i>	De 1 a 2 annos <i>De 1 à 2 ans</i>	De 2 a 3 annos <i>De 2 à 3 ans</i>	De 3 a 4 annos <i>De 3 à 4 ans</i>	De 4 a 5 annos <i>De 4 à 5 ans</i>	De 5 a 6 annos <i>De 5 à 6 ans</i>	De 6 a 10 annos <i>De 6 à 10 ans</i>	De 11 a 15 annos <i>De 11 à 15 ans</i>	De 16 a 20 annos <i>De 16 à 20 ans</i>	De 21 a 30 annos <i>De 21 à 30 ans</i>	De 31 a 40 annos <i>De 31 à 40 ans</i>	De 41 a 50 annos <i>De 41 à 50 ans</i>	De 51 a 60 annos <i>De 51 à 60 ans</i>	De 61 a 70 annos <i>De 61 à 70 ans</i>		De 71 a 80 annos <i>De 71 à 80 ans</i>	Maiores de 100 annos <i>Plus de 100 ans</i>	
<i>Capivary</i>	119	54	20	7	4	9	21	15	25	29	30	13	7					
<i>Caraguatatuba</i>	20	5	9	4	5	2	5	7	11	6	1	3	1					
<i>Casa Branca</i>	63	14	7	4	3	9	6	19	19	10	12	5	3	2				
<i>Itoby</i>	50	8	6	2	3	1	5	9	3	6	5	1	1					
<i>Cravinhos</i>	135	51	38	15	7	10	21	19	17	12	10	8	4					
<i>Cruzeiro</i>	32	8	10	2	3	4	14	13	7	12	10	3	3					
<i>Embahú</i>	32	13	9	6	5	9	14	14	18	13	14	7						
<i>Entre Rios</i>	4	3				1	2	1	2		1	1	1					
<i>Cunha</i>	99	69	23	1	3	7	18	23	15	14	11	6	7					
<i>Campos Novos de Cunha</i>	25	4	4	3	3		2	2	2	4	6	3	4					
<i>Currallinho</i>	81	32	20	15	5	12	21	16	18	8	13	5	1					
<i>Cutia</i>	66	24	20	1	3	3	11	11	2	7	4	4	4	1				
<i>Dourado</i>	55	15	9	3	1	5	8	13	13	7	3	3	2	1				
<i>Dous Corregos</i>	73	19	14	4	3	8	16	12	13	12	8	5	4	1				
<i>Figueira</i>	27	6	5	1	4	1	2	3	2	2	1							
<i>Espirito Santo da Boa Vista</i>	45	19	12	9	4	2	7	18	8	11	2	3	1	1				
<i>Espirito Santo do Pinhal</i>	166	95	32	10	4	25	21	31	32	29	22	18	7	1	2			
<i>Espirito Santo do Turvo</i>	50	11	5	2	5	2	7	7	5	2	8	2	2					
<i>Fartura</i>	49	17	9	3	4	11	16	10	11	6	7	4	4					

PARTE II
2.^{me} Partie
Estado de São Paulo
État de Saint Paul

OBITOS
Décès

Mapa II
2.^{me} Tableau
Anno de 1907
Année 1907

Municípios e Districtos de Paz <i>Municipes et Districts de Justice de Paix</i>	IDADES <i>Âges</i>														Observações <i>Observations</i>	
	De 0 a 1 anno <i>De 0 à 1 an</i>	De 1 a 2 annos <i>De 1 à 2 ans</i>	De 2 a 5 annos <i>De 2 à 5 ans</i>	De 6 a 10 annos <i>De 6 à 10 ans</i>	De 11 a 15 annos <i>De 11 à 15 ans</i>	De 16 a 20 annos <i>De 16 à 20 ans</i>	De 21 a 30 annos <i>De 21 à 30 ans</i>	De 31 a 40 annos <i>De 31 à 40 ans</i>	De 41 a 50 annos <i>De 41 à 50 ans</i>	De 51 a 60 annos <i>De 51 à 60 ans</i>	De 61 a 70 annos <i>De 61 à 70 ans</i>	De 71 a 80 annos <i>De 71 à 80 ans</i>	De 81 a 100 annos <i>De 81 à 100 ans</i>	Maiores de 100 annos <i>Av. desse de 100 ans</i>		Ignoradas <i>Inconnues</i>
<i>Faxina</i>																
Faxina	64	9	4	6	2	6	6	19	13	11	9	6	5	2		
<i>Franca</i>																
Franca	129	39	24	9	10	21	41	42	29	27	14	10	9			
Ponte Nova	12	6	7	5	1	1	6	3	1	5	1	1	1			
São José da Bella Vista	45	8	6		1	3	6	6	3	5	5	1		1		
<i>Guararema</i>																
Guararema	46	11	7	7	3	3	9	9	5	3	3	4	2	2		
<i>Guaratinguetá</i>																
Guaratinguetá	182	101	59	24	27	33	68	73	69	64	42	36	23	1		
Apparecida	39	14	18	2	5	12	9	10	11	13	14	5	5			
<i>Guarehy</i>																
Guarehy	31	7	10	1	1	2	5	12	11	8	6	6	3			
<i>Guarulhos</i>																
Guarulhos	26	10	12	3	2	5	10	6	3	7	4	3	2			
<i>Ibitinga</i>																
Ibitinga	50	26	10	1	7	10	19	18	15	9	9	3				
<i>Igarapava</i>																
Igarapava	58	14	14	12	6	4	32	14	16	12	8	6	3	2	3	
Buritys	24	4	5	1	1	4	5	6	4	3	3	2	1			
Pedregulho	36	11	4	2	3	2	4	1	3	5	2	4	3			
Rifaina	39	4	2	7	4	2	14	17	9	12	8	1		1		
<i>Igaratá</i>																
Igaratá	28	14	8	4	1	6	13	9	9	13	8	4	1		2	
<i>Iguape</i>																
Iguape	53	26	8	19	12	20	31	31	18	31	16	12	9	1		
Jacupiranga	9	1	5	5	5	7	10	3	4	6	4	2	1	1		
Juquiá	11	5	2	6	2	3	11	8	3	1	1	4				
Praïha	19	7	14	8	3	3	8	5	3	3	1	1	1			
<i>Indaiatuba</i>																
Indaiatuba	61	28	11	5	4	5	6	3	3	5	11	4	4			
<i>Itaberá</i>																
Itaberá	29	11	9	3	3	5	10	6	6	6	5	2		1	1	
<i>Itanhaem</i>																
Itanhaem	9	12	3	5	2	3	8	7	1	3	2	1	1			
<i>Itapevira</i>																
Itapevira	67	29	17	3	1	4	9	9	10	6	12	4	6			
MBoy	7	3	1	1	1	2		2	1			3				

PARTE II
2.^{me} Partie
Estado de São Paulo
État de Saint Paul

OBITOS
Décès

Mapa II
2.^{me} Tableau
Anno de 1907
Année 1907

Municípios e Districtos de Paz <i>Municipes et Districts de Justice de Paix</i>	IDADES <i>Âges</i>														Observações <i>Observations</i>	
	De 0 a 1 anno <i>De 0 à 1 an</i>	De 1 a 2 annos <i>De 1 à 2 ans</i>	De 2 a 5 annos <i>De 2 à 5 ans</i>	De 6 a 10 annos <i>De 6 à 10 ans</i>	De 11 a 15 annos <i>De 11 à 15 ans</i>	De 16 a 20 annos <i>De 16 à 20 ans</i>	De 21 a 30 annos <i>De 21 à 30 ans</i>	De 31 a 40 annos <i>De 31 à 40 ans</i>	De 41 a 50 annos <i>De 41 à 50 ans</i>	De 51 a 60 annos <i>De 51 à 60 ans</i>	De 61 a 70 annos <i>De 61 à 70 ans</i>	De 71 a 80 annos <i>De 71 à 80 ans</i>	De 81 a 100 annos <i>De 81 à 100 ans</i>	Maiores de 100 annos <i>Av. desse de 100 ans</i>		Ignoradas <i>Inconnues</i>
<i>Itapetininga</i>																
Itapetininga	63	32	12	13	5	8	36	26	18	14	11	9	4	1		
Alamبارy	40	8	7	3	1	3	6	4	4	8	7	2	2		1	
<i>Itapira</i>																
Itapira	106	44	14	7	3	14	30	35	20	20	30	16	8		2	
<i>Itaporanga</i>																
Itaporanga	59	7	5	1	1	6	6	10	12	5	5	6	1	1		
Ribeirão Vermelho	31	11	4	3	1	4	12	9	3	3	2		3			
Taquary	25	7	2	3		2	6	2	3	1	3	4	1			
<i>Itararé</i>																
Itararé	53	9	3	1	5	7	17	3	7	11	7	7	3	1		
<i>Itatiba</i>																
Itatiba	119	55	28	9	3	7	18	13	20	28	34	14	12			
Barra Mansa	49	26	5	3	1	4	7	6	12	5	10	7				
<i>Itatinga</i>																
Itatinga	51	26	11	4	5	5	14	8	3	5	14					
<i>Ituverava</i>																
Ituverava	70	20	11	7	4	5	19	12	11	6	6	3	2			
<i>Jaboticabal</i>																
Jaboticabal	107	31	25	9	7	9	26	39	30	19	11	12	2	1	2	
Guariba	53	24	11	8	3	3	13	9	13	7	15	3	4			
São Sebastião do Turvo	7	1	1	2		1	1	4	1	1	1	1				
Tayaçú	47	11	10	5	1	4	8	5	4	5	4		3			
<i>Jacarehy</i>																
Jacarehy	118	52	21	24	9	23	37	59	28	28	25	20	12	3		
<i>Jahú</i>																
Jahú	212	74	43	21	9	25	50	29	39	32	24	16	9			
Barra Bonita	64	19	12	3	3	1	11	7	6	9	5	2	3			
Bica da Pedra	90	18	11	4	3	1	9	6	7	5	7	7	2			
<i>Jambeiro</i>																
Jambeiro	49	28	15	9	3	5	4	12	7	11	11	4	2		13	
<i>Jardinópolis</i>																
Jardinópolis	117	43	25	8	4	9	24	21	19	17	10	12	5		1	

OBITOS
Décès

Municípios e Districtos de Paz <i>Municipes et Districts de Justice de Paiz</i>	IDADES <i>Âges</i>													Observações <i>Observations</i>	
	De 0 a 1 anno <i>De 0 à 1 an</i>	De 1 a 2 annos <i>De 1 à 2 ans</i>	De 2 a 5 annos <i>De 2 à 5 ans</i>	De 6 a 10 annos <i>De 6 à 10 ans</i>	De 11 a 15 annos <i>De 11 à 15 ans</i>	De 16 a 20 annos <i>De 16 à 20 ans</i>	De 21 a 30 annos <i>De 21 à 30 ans</i>	De 31 a 40 annos <i>De 31 à 40 ans</i>	De 41 a 50 annos <i>De 41 à 50 ans</i>	De 51 a 60 annos <i>De 51 à 60 ans</i>	De 61 a 70 annos <i>De 61 à 70 ans</i>	De 71 a 80 annos <i>De 71 à 80 ans</i>	De 81 a 100 annos <i>De 81 à 100 ans</i>		Maiores de 100 annos <i>Au dessus de 100 ans</i>
<i>Pedreira</i>	72	32	7	4	8	6	5	10	11	13	11	1	1		
<i>Pereiras</i>	44	9	3	3	4	13	3	5	5	3	6				
<i>Piedade</i>	82	23	16	11	6	5	7	12	5	8	8	10	2		
<i>Pilar</i>	48	15	4	3	4	7	7	4	5	5		1		1	
<i>Pindamonhangaba</i>	197	69	50	19	16	25	62	53	55	41	36	21	11	2	
<i>Pinheiros</i>	29	8	6	3	2	3	10	7	9	7	6	3	3	1	
<i>Piracáia</i>	79	38	24	7	2	13	15	15	21	17	6	7	2		3
<i>Piracicaba</i>	261	119	30	24	22	35	60	60	50	44	58	32	15	2	11
<i>Pirajú</i>	69	21	14	2	6	2	9	7	11	9	7	3	1		
Bello Monte	11	3	1			4	3	1			1	1			
Santa Cruz do Palmital	22	5	3		1	1	4	2			1	1			
Sarutayá	4	1	1		1						1	1			
<i>Pirassununga</i>	77	32	12	12	3	9	16	18	16	25	19	13	4	3	
<i>Pitangueiras</i>	69	20	10	4	9	5	14	6	15	7	4	5	3		
Viradouro	18	6	1	1		5	1	5	4	3		2		1	
<i>Porto Feliz</i>	62	33	8	3	3	2	9	13	5	7	14	9	5		
Boituva	29	14	2	2	2	5	6	2	3	1	1				
<i>Porto Ferreira</i>	48	16	9	4	6	4	9	13	4	6	9	4	1		2
<i>Queluz</i>	26	8	7	8	4	5	12	14	19	5	9	3	3		

OBITOS
Décès

Municípios e Districtos de Paz <i>Municipes et Districts de Justice de Paiz</i>	IDADES <i>Âges</i>													Observações <i>Observations</i>	
	De 0 a 1 anno <i>De 0 à 1 an</i>	De 1 a 2 annos <i>De 1 à 2 ans</i>	De 2 a 5 annos <i>De 2 à 5 ans</i>	De 6 a 10 annos <i>De 6 à 10 ans</i>	De 11 a 15 annos <i>De 11 à 15 ans</i>	De 16 a 20 annos <i>De 16 à 20 ans</i>	De 21 a 30 annos <i>De 21 à 30 ans</i>	De 31 a 40 annos <i>De 31 à 40 ans</i>	De 41 a 50 annos <i>De 41 à 50 ans</i>	De 51 a 60 annos <i>De 51 à 60 ans</i>	De 61 a 70 annos <i>De 61 à 70 ans</i>	De 71 a 80 annos <i>De 71 à 80 ans</i>	De 81 a 100 annos <i>De 81 à 100 ans</i>		Maiores de 100 annos <i>Au dessus de 100 ans</i>
<i>Redenção</i>	89	43	16	13	9	9	22	22	24	22	14	7	3		3
<i>Ribeirão Bonito</i>	54	19	10	3	4	4	8	13	11	12	8	7	3		1
Guarapiranga	5	1	2				1	1	1	1					
<i>Ribeirão Branco</i>	38	4	5	5		1	9	4	2	10	1	1			2
<i>Ribeirão Preto</i>	239	73	33	30	17	31	44	70	46	41	31	20	4	1	5
Villa Bomfim	71	32	27	7	2	4	12	16	6	12	8	4	3		
<i>Rio Bonito</i>	8	7	4	2		1	9	4	1	4	3	1			1
Piramboia	25	13	3	1	1	2	2	5	2	3	1	1			
<i>Rio Claro</i>	172	63	19	15	11	12	51	50	40	29	38	15	21	3	1
Ipojuca	24	8	4	4	1	1	3	2	5	5	5	4			
Itaquery da Serra	20	9	3	1	3	3	3	5	1	1	3	3			
Ityrapina	24	12	7	2		1	8	8	7	3	10	5	1		
<i>Rio das Pedras</i>	68	30	6	5	6	2	10	8	7	15	16	8	2		
<i>Rio Preto</i>	51	6	7	6	3	5	14	14	11	5	5	3	2	1	5
Ibirá	8	1	2		1	1	1	4	1						
Tanaby	1			1		1	1		1	2	1				
<i>Sallesopolis</i>	50	31	11	1	1	9	14	11	8	20	6	3	2		
<i>Salto de Ytú</i>	54	15	1	6	3	7	4	2	7	8	4	4	3		2
<i>Santa Barbara</i>	41	29	10	3	2	2	12	4	8	4	6	7			
<i>Santa Barbara do Rio Pardo</i>	29	6	3	1	2	5	3	3	4	3	1	2			
<i>Santa Branca</i>	48	35	13	8	3	5	15	11	11	17	14	9	3	2	

OBITOS
Décès

Municípios e Districtos de Paz <i>Municipes et Districts de Justice de Paiz</i>	IDADES Âges													Observações Observations	
	De 0 a 1 anno De 0 à 1 an	De 1 a 2 annos De 1 à 2 ans	De 2 a 5 annos De 2 à 5 ans	De 6 a 10 annos De 6 à 10 ans	De 11 a 15 annos De 11 à 15 ans	De 16 a 20 annos De 16 à 20 ans	De 21 a 30 annos De 21 à 30 ans	De 31 a 40 annos De 31 à 40 ans	De 41 a 50 annos De 41 à 50 ans	De 51 a 60 annos De 51 à 60 ans	De 61 a 70 annos De 61 à 70 ans	De 71 a 80 annos De 71 à 80 ans	De 81 a 100 annos De 81 à 100 ans		Maiores de 100 annos At. desus de 100 ans Ignoradas Inconnues
<i>Santa Cruz da Conceição</i> Santa Cruz da Conceição	37	10	9	1	3	1	5	4	8	11	4	6	3	1	
<i>Santa Cruz do Rio Pardo</i> Santa Cruz do Rio Pardo Ilha Grande Oleo Salto Grande do Paranapanema	86 43 24 22	20 13 7 6	10 10 3 6	8 4 3 5	4 2 1 1	10 8 4 1	27 8 4 4	18 10 4 7	12 2 4 3	9 7 1 2	11 5 3 2	9 3 1 2	4 1 1 2		
<i>Santa Izabel</i> Santa Izabel	43	36	10	3	7	9	26	23	15	16	17	11	2		
<i>Santa Rita do Passa Quatro</i> Santa Rita do Passa Quatro Santa Cruz da Estrella	102 20	25 10	17 4	9 3	4 1	12 5	12 7	26 3	15 5	15 4	10 9	13 1	5 2		
<i>Santo Amaro</i> Santo Amaro	54	28	12	5	5	5	24	14	12	15	15	8	6		
<i>Santo Antonio d'Alegria</i> Santo Antonio d'Alegria	24	8	5	5	1	3	8	10	10	3	3	2	1	2	
<i>Santo Antonio da Boa Vista</i> Santo Antonio da Boa Vista	39	13	3	2	2	8	10	3	2	7	3	1			
<i>Santos</i> Santos	473	183	87	30	21	53	154	162	115	83	65	32	16	2	
<i>São Bento do Sapucahy</i> São Bento do Sapucahy Candelaria Santo Antonio do Pinhal	76 28 41	44 6 17	19 3 3	9 3 5	5 2 1	8 3 4	17 3 6	15 4 3	14 1 4	15 2 2	14 1 4	10 2 4	4 2 2	2 1 2	
<i>São Bernardo</i> São Bernardo Ribeirão Pires	73 38	16 20	7 9	4 5	7 2	5 1	13 13	11 10	8 8	6 5	8 5	6 3	6 2		
<i>São Carlos do Pinhal</i> São Carlos do Pinhal Ibaté	182 45	75 17	41 5	16 3	18 1	17 6	38 10	42 4	45 6	33 6	47 7	23 5	12 3	2 1	
<i>São João da Boa Vista</i> São João da Boa Vista Cascavel Vargem Grande	177 56 61	49 12 17	23 9 7	9 4 4	6 7 1	17 4 4	30 7 15	33 12 20	20 8 10	24 5 11	14 5 5	13 6 3	4 2 3	1 2 3	

OBITOS
Décès

Municípios e Districtos de Paz <i>Municipes et Districts de Justice de Paiz</i>	IDADES Âges													Observações Observations
	De 0 a 1 anno De 0 à 1 an	De 1 a 2 annos De 1 à 2 ans	De 2 a 5 annos De 2 à 5 ans	De 6 a 10 annos De 6 à 10 ans	De 11 a 15 annos De 11 à 15 ans	De 16 a 20 annos De 16 à 20 ans	De 21 a 30 annos De 21 à 30 ans	De 31 a 40 annos De 31 à 40 ans	De 41 a 50 annos De 41 à 50 ans	De 51 a 60 annos De 51 à 60 ans	De 61 a 70 annos De 61 à 70 ans	De 71 a 80 annos De 71 à 80 ans	De 81 a 100 annos De 81 à 100 ans	
<i>São João da Bocaina</i> São João da Bocaina	100	31	16	5	2	7	12	13	12	12	10	13	3	
<i>São José do Barreiro</i> São José do Barreiro	27	21	16	6	5	4	8	9	8	10	10	11	4	
<i>São José do Rio Pardo</i> São José do Rio Pardo Espírito Santo do Rio do Peixe Gramma	106 24 53	47 11 12	18 7 6	12 1 3	5 1 4	8 1 2	27 3 6	19 8 6	23 6 5	21 10 5	23 7 4	14 5 6	6 3 2	3 2 2
<i>São José dos Campos</i> São José dos Campos São Francisco Xavier	158 38	76 10	38 7	18 4	13 4	23 4	51 8	52 6	47 6	55 3	37 1	19 2	13 2	4 3
<i>São Luiz do Parahytinga</i> São Luiz do Parahytinga	122	45	17	5	3	13	23	30	22	31	16	20	5	1
<i>São Manoel</i> São Manoel Apparecida d'Agua da Rosa Igarapú	116 45 30	75 17 8	25 7 6	6 3 6	3 3 2	8 6 2	27 8 1	29 4 2	16 5 2	19 3 1	17 2 1	9 4 1	2 4 1	
<i>São Miguel Archanjo</i> São Miguel Archanjo	32	13	5	3	4	2	1	5	5	6	4	2	2	
<i>São Pedro</i> São Pedro Santa Maria	58 29	22 14	10 7	7 5	4 4	5 2	22 3	6 11	12 11	9 9	10 7	6 1	3 1	
<i>São Pedro do Turvo</i> São Pedro do Turvo	59	8	9	5	6	3	6	5	5	7	2		2	
<i>São Roque</i> São Roque	94	46	13	8	3	7	21	17	25	17	16	10	7	
<i>São Sebastião</i> São Sebastião	26	20	15	8	4	6	8	17	11	14	7	13	7	
<i>São Simão</i> São Simão Santa Rosa Serra Azul	82 46 34	35 19 10	22 7 2	10 5 6	11 5 2	9 1 2	28 13 7	21 11 9	23 7 8	21 2 6	11 10 3	10 9 4	6 5 1	1
<i>São Vicente</i> São Vicente	19	11	5	6	7	2	13	3	8	7	3	2		

PARTE II
2.ª Parte
Estado de São Paulo
État de Saint Paul

OBITOS
Décès

Mappa II
2.ª Tableau
Anno de 1907
Année 1907

Municípios e Districtos de Paz <i>Municipes et Districts de Justice de Paiz</i>	IDADES Âges														Observações Observations
	De 0 a 1 anno De 0 à 1 an	De 1 a 2 annos De 1 à 2 ans	De 2 a 5 annos De 2 à 5 ans	De 6 a 10 annos De 6 à 10 ans	De 11 a 15 annos De 11 à 15 ans	De 16 a 20 annos De 16 à 20 ans	De 21 a 30 annos De 21 à 30 ans	De 31 a 40 annos De 31 à 40 ans	De 41 a 50 annos De 41 à 50 ans	De 51 a 60 annos De 51 à 60 ans	De 61 a 70 annos De 61 à 70 ans	De 71 a 80 annos De 71 à 80 ans	De 81 a 100 annos De 81 à 100 ans	Maior de 100 annos Au dessus de 100 ans	
<i>Sarapuhy</i> Sarapuhy	13	5	4		3	4	5	3	9	2	6	2	1		
<i>Serra Negra</i> Serra Negra	85	39	20	9	9	8	25	20	17	15	14	8			
<i>Lyndoia</i> Lyndoia	53	28	14	6	2	3	8	7	2	8	9	2			
<i>Sertãozinho</i> Sertãozinho	159	51	21	12	8	16	38	24	23	21	16	14	4	1	
<i>Santa Cruz das Posses</i> Santa Cruz das Posses	22	5	6	3		4	2	2	6	1	4	3			
<i>Silveiras</i> Silveiras	30	10	12	8	2	5	15	4	9	12	11	1			
<i>Socorro</i> Socorro	151	56	26	8	8	14	41	31	30	17	18	12	4		
<i>Sorocaba</i> Nossa Senhora da Ponte	65	23	8	3		1	7	11	8	9	7	10	2	1	
<i>Nossa Senhora do Rosario</i> Nossa Senhora do Rosario	137	45	23	7	12	15	36	23	28	27	15	21	4	1	
<i>Tambahú</i> Tambahú	39	17	8	1	3	5	8	7	2	8	4	4	2		
<i>Taquaritinga</i> Taquaritinga	115	42	22	12	4	6	19	16	25	16	15	11	5	1	
<i>Tatubá</i> Tatubá	85	42	15	5	5	7	19	26	22	22	24	8	5		
<i>Bella Vista</i> Bella Vista	49	17	6	9	2	2	9	6	5	4	3	3	1		
<i>Taubaté</i> Taubaté	140	70	37	21	16	36	67	51	62	80	44	44	18		
<i>Tieté</i> Tieté	101	39	17	5	8	11	19	26	19	21	21	19	10	1	
<i>Conchas</i> Conchas	54	11	5	1	4	3	7	6	5	4	6	3	3		
<i>Laranjal</i> Laranjal	38	21	4	4	3	3	13	3	6	7	10	7	5		
<i>Tremembé</i> Tremembé	27	9	9	3		2	3	8	4	7	4	4	1	1	
<i>Ubatuba</i> Ubatuba	41	21	16	12	8	7	15	8	23	14	18	2	6		

PARTE II
2.ª Parte
Estado de São Paulo
État de Saint Paul

OBITOS
Décès

Mappa II
2.ª Tableau
Anno de 1907
Année 1907

Municípios e Districtos de Paz <i>Municipes et Districts de Justice de Paiz</i>	IDADES Âges														Observações Observations
	De 0 a 1 anno De 0 à 1 an	De 1 a 2 annos De 1 à 2 ans	De 2 a 5 annos De 2 à 5 ans	De 6 a 10 annos De 6 à 10 ans	De 11 a 15 annos De 11 à 15 ans	De 16 a 20 annos De 16 à 20 ans	De 21 a 30 annos De 21 à 30 ans	De 31 a 40 annos De 31 à 40 ans	De 41 a 50 annos De 41 à 50 ans	De 51 a 60 annos De 51 à 60 ans	De 61 a 70 annos De 61 à 70 ans	De 71 a 80 annos De 71 à 80 ans	De 81 a 100 annos De 81 à 100 ans	Maior de 100 annos Au dessus de 100 ans	
<i>Una</i> Una	34	9	4	2	2	4	9	6	12	8	6	4	1		
<i>Villa Bella</i> Villa Bella	18	9	4	5	3	7	11	10	10	8	3	8	1		
<i>Villa Vieira do Piquete</i> Villa Vieira do Piquete	32	19	15	3	3	8	13	6	8	6	4	2	3		
<i>Xiririca</i> Xiririca	26	14	11	9	2	9	12	9	8	4	6	4	1		
<i>Itaúna</i> Itaúna	24	5	12	9	4	4	7	5	2	6	1				
<i>Sete Barras</i> Sete Barras	22	6	4	5	5	10	12	3	4	8	1	4	1	2	
<i>Yporanga</i> Yporanga	8	11	6	6	2	2	8	4	3	2	1	1			
<i>Ytú</i> Ytú	131	47	13	15	9	19	35	32	21	37	30	15	17	2	
SOMMA	18.315	7.006	3.621	1.711	1.163	1.886	4.348	4.121	3.713	3.490	2.913	1.928	951	130	149

PARTE II
2.^{me} Parte
Estado de São Paulo
État de Saint Paul

OBI
Dé

Municípios e Districtos de Paz <i>Municipes et Districts de Justice de Paiz</i>	LOGAR <i>Lieu</i>					SEXO <i>Sexe</i>		PROFISSÕES <i>Professions</i>													
	Domicilio <i>Domicile</i>	Hospital <i>Hôpital</i>	Immigração <i>Immigration</i>	Maternidade <i>Maternité</i>	Diversos <i>Divers</i>	Incompleto <i>Incomplet</i>	Masculino <i>Masculin</i>	Feminino <i>Feminin</i>	Sem declaração <i>Sans déclaration</i>	Agricultores <i>Agriculteurs</i>	Artistas <i>Artistes</i>	Comerciantes <i>Commerçants</i>	Clerigos <i>Clercs</i>	Empregados publicos <i>Fonctionnaires civils</i>	Industriais <i>Industriels</i>	Leitantes <i>Leitants</i>	Militares <i>Fonctionnaires militaires</i>	Operarios <i>Ouvriers</i>	Diversas <i>Diverses</i>		
Agudos <i>Agudos</i>	104	1		2		61	46		17										1	1	
Amparo <i>Amparo</i>	576	14		2	2	317	277		20	3	4								1	34	
Monte Alegre	103			2		65	40		6	2									5	14	
Anhemby <i>Anhemby</i>	60					38	22		16											11	
Annapolis <i>Annapolis</i>	105					49	56		5											31	
Apiaby <i>Apiaby</i>	134					74	60		40		1						1			1	
Ribeira	83					42	41		43												
Araçariguama <i>Araçariguama</i>	66					39	27		10											6	
Araraquara <i>Araraquara</i>	455	17		7		252	227		11		3		2			1			98		
Araras <i>Araras</i>	384	1		2		218	169		87	3									1		
Arêas <i>Arêas</i>	144			1		83	62		13										16		
Atibaia <i>Atibaia</i>	306					159	147		34	1	2		1					18	49		
Campo Largo de Atibaia	96					45	51		19	1									14		
Avaré <i>Avaré</i>	270	13				147	136		35	1	3		1		1			71			
Cerqueira Cesar	73					43	30		7		1							4			
Bananal <i>Bananal</i>	158	16		2	1	88	89		43	3	1							44			
Bariry <i>Bariry</i>	190				1	110	81		37									30			
Barretos <i>Barretos</i>	215			1	1	123	94		55				2					9			

Mappa III
3.^{me} Tableau
Anno de 1907
Année 1907

TOS
cès

Sem profissão <i>Sans profession</i>	ESTADO CIVIL <i>Etat civil</i>										NACIONALIDADE <i>Nationalité</i>										OBSERVAÇÕES <i>Observations</i>			
	Menores <i>Mineurs</i>	Maiores <i>Majeurs</i>	Solteiros <i>Célibataires</i>	Casados <i>Mariés</i>	Viuvas <i>Veuves</i>	Divorciados <i>Divorcés</i>	Ignorados <i>Inconnus</i>	Brasileira <i>Brasilienne</i>	Allema <i>Allemande</i>	Austriaca <i>Autrichienne</i>	Belga <i>Belge</i>	Francesa <i>Française</i>	Hespanhola <i>Espagnole</i>	Ingleza <i>Anglaise</i>	Italiana <i>Italienne</i>	Portuguesa <i>Portugaise</i>	Russa <i>Russe</i>	Turca <i>Turque</i>	Diversas <i>Diverses</i>	Ignorada <i>Inconnue</i>		Indigenas <i>Indigènes</i>		
	73	15	77	24	5		1	96							11									
	355	177	411	104	57		22	533	3				2		45	10		1						
	76	2	79	19	5		2	101					1		1	2								
	33		43	14	3			57						1	1				1					
	67	2	74	24	5		2	81	1	2				15	3	3								
	91		102	21	11			133						1										
	40		53	21	8		1	83																
	47	3	55	7	4			66																
	281	88	310	105	52		12	369	1	2		25		53	24		1		4	12				
	228	68	260	86	38		3	308	4	2		2		62	4			3	2					
	66	50	86	37	18		4	143	1									1		22				
	201		225	52	25		4	299	1			1		4				1						
	62		74	11	10		1	92				2		2										
	168	3	200	55	22		6	265	2			3	1	10	1			1		3				
	55	6	59	10	2		2	67				4		1	1									
	69	17	102	44	29		2	164				1			3			9						
	122	2	142	29	19		1	174						16	1									
	123	28	145	48	15		9	214						2			1			1				

PARTE II
2.^{me} Partie
Estado de São Paulo
Etat de Saint Paul


OBI
De

Municípios e Districtos de Paz <i>Municipes et Districts de Justice de Paix</i>	LOGAR <i>Lieu</i>					SEXO <i>Sexe</i>		PROFISSÕES <i>Professions</i>													
	Domicilio <i>Domicile</i>	Hospital <i>Hopital</i>	Imigração <i>Immigration</i>	Maternidade <i>Maternité</i>	Diversos <i>Divers</i>	Ignorado <i>Ignoré</i>	Masculino <i>Masculin</i>	Feminino <i>Féminin</i>	Sem declaração <i>Sans déclaration</i>	Agricultores <i>Agriculteurs</i>	Artistas <i>Artistes</i>	Comerciantes <i>Commerçants</i>	Clérigos <i>Clercs</i>	Empregados públicos <i>Fonctionnaires publics</i>	Industriais <i>Industriels</i>	Letrados <i>Létreés</i>	Militares <i>Militaires</i>	Operários <i>Ouvriers</i>	Diversos <i>Diverses</i>	Zingãos <i>Zingais</i>	Total
<i>Batataes</i>																					
Batataes	275					156	119		19		1		1								75
Brodowski	163			1		80	84		34												131
Matto Grosso de Batataes	95					51	44		17		1										161
<i>Baurú</i>																					
Baurú	189			5		84	60		33	1	2		1							7	1
Espirito Santo da Fortaleza	20					15	5		5												31
<i>Bebedouro</i>																					
Bebedouro	252					136	116		38	1	4		1								42
Monte Azul	142			2		71	73		23		2										22
<i>Belém do Descalvado</i>																					
Belém do Descalvado	406	31				246	191		50	1	2										109
<i>Boa Esperança</i>																					
Boa Esperança	142					87	55		36												
<i>Bocaina</i>																					
Bocaina	162					80	82		20		1		1								12
<i>Bom Successo</i>																					
Bom Successo	80					50	30		26		2										1
<i>Botucatu</i>																					
Botucatu	323	28		5		223	133		65	5	4		2			1					57
Espirito Santo do Rio Pardo	61					29	32		21		1										2
Prata	64			1		33	32		17												
Ribeirão Grande	20					11	9		5												
<i>Bragança</i>																					
Bragança	693	27				384	336		51	6	6		2								80
Tuyuti	65					34	31		3												10
<i>Brotas</i>																					
Brotas	190			4		115	79		21												25
Torrinha	103					54	49		12												13
<i>Buquira</i>																					
Buquira	136					83	53		23												29
<i>Cabreúva</i>																					
Cabreúva	119					71	48		17												31

TOS
cès

Mappa III
3.^{me} Tableau
Anno de 1907
Année 1907

Sem profissão <i>Sans profession</i>	ESTADO CIVIL <i>Etat civil</i>										NACIONALIDADE <i>Nationalité</i>										OBSERVAÇÕES <i>Observations</i>	
	Menores <i>Mineurs</i>	Mães <i>Mères</i>	Solteiros <i>Célibataires</i>	Casados <i>Mariés</i>	Viúvos <i>Veuves</i>	Diversos <i>Diverses</i>	Ignorados <i>Ignorés</i>	Brasileira <i>Brasilienne</i>	Allema <i>Allemande</i>	Austriaca <i>Autrichienne</i>	Belga <i>Belge</i>	Francoza <i>Française</i>	Hespanhola <i>Espagnole</i>	Inglesa <i>Anglaise</i>	Italiana <i>Italienne</i>	Portuguesa <i>Portugaise</i>	Russa <i>Russe</i>	Turca <i>Turque</i>	Diversas <i>Diverses</i>	Ignoradas <i>Ignorées</i>		Indigentes <i>Indigents</i>
171	8	191	58	23		3	246		1			3		20	5						1	
111	6	127	27	10			142		2			2		17						1		
58	3	65	20	9		1	86					4		4	1						1	
74	25	90	38	7		9	116	1	1			7		13	3				1	2		
12		16	1	3			19							1								
165	1	186	50	13		3	237					3		8	3				1		1	
95	2	99	35	8		2	129					7		6	1		1				1	
272	3	308	95	31		3	356	1	3			12		55	7				1	2		
85	21	96	30	15		1	123		1			5		13								
82	46	93	34	32		3	154							1	3				2	2		
47	4	54	19	3		4	76	4														
208	14	237	80	33		6	311		1			8		30	4				2		2	
39		50	10	1			57					1		2								
46		48	13	2		2	63							2								
15		16	3	1			20															
411	164	488	167	60		5	678				1	8		26	5				1	1	67	
46	6	44	15	5		1	64					1										
109	39	131	43	18		2	166	1				1		17	6			1	2			
67	11	71	22	8		2	84					2		16				1				
82	2	87	31	18			136														2	
82	17	93	21	5			113							6								



PARTE II
2.^{me} Partie
Estado de São Paulo
État de Saint Paul

OBI
Dé

Municípios e Districtos de Paz <i>Municipes et Districts de Justice de Paix</i>	LOGAR <i>Lieu</i>					SEXO <i>Sexe</i>		PROFISSÕES <i>Professions</i>													
	Domicilio <i>Zemlich</i>	Hospital <i>Hopital</i>	Immigração <i>Immigration</i>	Maternidade <i>Maternité</i>	Diversos <i>Divers</i>	Masculino <i>Masculin</i>	Feminino <i>Féminin</i>	Sem declaração <i>Sans déclaration</i>	Agricultores <i>Agriculteurs</i>	Artistas <i>Artistes</i>	Commerçiantes <i>Commerçants</i>	Clerigos <i>Clerges</i>	Empregados publicos <i>Fonctionnaires publics</i>	Industriales <i>Industriels</i>	Letrados <i>Lettres</i>	Militares <i>Fonctionnaires militaires</i>	Operarios <i>Ouvriers</i>	Diversos <i>Diverses</i>			
<i>Caçapava</i> Caçapava	320				1	171	150		8	3		4						47			
<i>Caconde</i> Caconde	164					78	86		30									2			
<i>Tapyratyba</i> Tapyratyba	50				1	28	23		10									6			
<i>Cajurú</i> Cajurú	158				1	77	82		27	2								45			
<i>Santa Rita de Cassia dos Coqueiros</i> Santa Rita de Cassia dos Coqueiros	92					43	49		18									28			
<i>Campinas</i> Arraial dos Sousas	191					106	85		4		1							55			
Conceição	582	13			7	312	290		7	2	4			1		1	20				
Cosmopolis	56					31	25		11									7			
Santa Cruz	490	201			3	408	285	1										55			
Vallinhos	22					12	10														
Villa Americana	77					42	35		5	1								10			
<i>Campo Largo de Sorocaba</i> Campo Largo de Sorocaba	76				3	37	42		15			1						13			
<i>Campos Novos do Paranapanema</i> Campos Novos do Paranapanema	69					33	36		15			1						11			
Conceição de Monte Alegre	54					26	28		16		1							3			
Platina	102					58	44		26									8			
<i>Cananéa</i> Cananéa	132					67	65		80									6			
<i>Capão Bonito do Paranapanema</i> Capão Bonito do Paranapanema	97					41	56		38	1								10			
Guapiára	66					28	38		22		1										
<i>Capital</i> Belémzinho	263				1	132	132					1			1	21	6				
Braz	1.103		5		1	578	531			2	3	1			33	22					
Cambucy	70				1	41	30						1		5	4					
Consolação	596	838		18	4	888	568		5	13	22	1	8	1	8	2	51	84			
Liberdade	431				14	233	212		4	6	2	6		5		7	25				
Nossa Senhora do O'	71				1	30	42		9								4				
Penha de França	51				3	28	26		1	1						1	5				
Sant' Anna	135	11				82	64		1	2						6	4				
Santa Cecilia	544	31				321	254		5	6	10	3	1	4	1	71	18				
Santa Ephigenia	597	21			22	343	297		15	12		4		3	12	24	44				
São Miguel	51					23	28		10							1					
Sé	77				2	40	39			2	6					1	7				
Villa Marianna	154					85	69			1	1		2		1	9	15				

TOS
Oès

Mappa III
3.^{me} Tableau
Anno de 1907
Année 1907

Sem profissão <i>Sans profession</i>	ESTADO CIVIL <i>État civil</i>										NACIONALIDADE <i>Nationalité</i>										OBSERVAÇÕES <i>Observations</i>	
	Menores <i>Moins</i>	Maiores <i>Plus</i>	Solteiros <i>Célibataires</i>	Casados <i>Mariés</i>	Viuvas <i>Veuves</i>	Divorciados <i>Divorcés</i>	Ignorados <i>Inconnus</i>	Brasileira <i>Brasilienne</i>	Allema <i>Allemande</i>	Austriaca <i>Autrichienne</i>	Belga <i>Belge</i>	Francesa <i>Française</i>	Espanhola <i>Espagnole</i>	Inglesa <i>Anglaise</i>	Italiana <i>Italienne</i>	Portuguesa <i>Portugaise</i>	Russa <i>Russe</i>	Turca <i>Turque</i>	Diversas <i>Diverses</i>	Ignoradas <i>Inconnues</i>		Inaligenes <i>Indigènes</i>
160	99	215	63	38		5	312					1		2	4					2	10	
94	38	107	39	17		1	157		1					3	2					1		
34	1	38	13				48					1		2								
85		99	42	17		1	149					1		9								
39	7	48	32	12			82					2		8							1	
129	2	138	30	22		1	156					7		25	2					1		
323	244	388	152	58		4	484	11				6	1	68	18			1	13			
33	5	40	11	5			43	6	1					3						3		
328	311	439	158	94		3	583	3	5			8	1	61	24	1				8		2
17	5	17	5	5			19							1	2							
49	12	55	15	6		1	59							10		8						1
50		54	17	8			78															
40	2	45	22	2			68															
34		37	13	3		1	54															
59	9	61	33	7		1	102															
46		76	37	19			132															
48		57	38	2			97															
42	1	44	20	2			66															
176	59	189	53	20		2	215					2	4	21	17			1	1	3		
817	231	876	187	45		1	862	1	3	1	1	1	36	139	57	2	2	4	1			
45	16	48	14	9			50							17	3					1		
493	768	908	381	166		1	910	12	18	1	13	46	4	353	80	5	8	6				
248	142	304	91	50			372	6	1	1				43	9			6				
41	18	50	13	9			68							2	1			1				
30	15	35	11	6		2	43	1						5	2			1				
95	38	108	22	12		4	129				2	1		10	3							13
358	98	416	122	34		3	451	6	4	1	1	7	5	59	38	1	1	6				
400	126	467	114	45		14	500	1	3	1	1	12		83	24			4	6			
25	15	34	10	7			50							1								
35	28	50	20	8		1	52	3	2		2	1		12	4			3				
104	21	111	26	15		2	126		2					19	2					1		

PARTE II
2.^{me} Partie
Estado de São Paulo
État de Saint Paul

OBI
Dé

Municípios e Districtos de Paz <i>Municipes et Districts de Justice de Paiz</i>	LOGAR <i>Lieu</i>					SEXO <i>Sexe</i>		PROFISSÕES <i>Professions</i>										
	Domicilio <i>Domicile</i>	Hospital <i>Hopital</i>	Quilombos <i>Quilombos</i>	Quilombos <i>Quilombos</i>	Diversos <i>Diverses</i>	Masculino <i>Masculin</i>	Feminino <i>Feminin</i>	Agricultores <i>Agriculteurs</i>	Artistas <i>Artistes</i>	Comerciantes <i>Commerçants</i>	Clerigos <i>Clerges</i>	Empregados publicos <i>Fonctionnaires publics</i>	Industriales <i>Industriels</i>	Letrados <i>Lettres</i>	Militares <i>Militaires</i>	Outros <i>Autres</i>	Diversos <i>Diverses</i>	
<i>Itapetininga</i>																		
Itapetininga	252					108	144	10	2						4	49		
Alambary	96					53	43	17								16		
<i>Itapira</i>																		
Itapira	349					180	169	71	1				2			97		
<i>Itaporanga</i>																		
Itaporanga	125					74	51	26	2		1							
Ribeirão Vermelho	86					44	42	11	1		1							
Taquary	59					28	31	12		1						1		
<i>Itararé</i>																		
Itararé	134					80	54	55		3					3			
<i>Itatiba</i>																		
Itatiba	337	22		1		181	179	53	5	1	1					85		
Barra Mansa	135					72	63	41								19		
<i>Itatinga</i>																		
Itatinga	145			1		86	60	29		1						15		
<i>Ituverava</i>																		
Ituverava	176					88	88	25	1							38		
<i>Jaboticabal</i>																		
Jaboticabal	291	34		5		183	147	82		2						65		
Guariba	164			2		96	70	7		1					27	30		
São Sebastião do Turvo	20					12	8	9										
Tayaçu	106			1		66	41	29										
<i>Jacarehy</i>																		
Jacarehy	420	34		5		254	205	95	1	3	1	3			1	129		
<i>Jahú</i>																		
Jahú	562	20		1		303	280	71	9	9		2			11	102		
Barra Bonita	143			2		74	71	13	1	1						1		
Bica da Pedra	170					95	75	32							3	6		
<i>Jambeiro</i>																		
Jambeiro	173					89	84	3	1							49		
<i>Jardinopolis</i>																		
Jardinopolis	315					181	134	51					1			43		

Mappa III
3.^{me} Tableau
Anno de 1907
Année 1907

TOS
cès

Sem profissão <i>Sans profession</i>	ESTADO CIVIL <i>État civil</i>										NACIONALIDADE <i>Nationalité</i>										OBSERVAÇÕES <i>Observations</i>
	Menores <i>Mineurs</i>	Maiores <i>Majeurs</i>	Solteiros <i>Célibataires</i>	Casados <i>Mariés</i>	Viuvos <i>Veuufs</i>	Divorciados <i>Divorcés</i>	Ignorante <i>Inconnu</i>	Brasileira <i>Bresillienne</i>	Allema <i>Allemande</i>	Austríaca <i>Autrichienne</i>	Belga <i>Belge</i>	Francesa <i>Française</i>	Española <i>Espagnole</i>	Inglesa <i>Anglaise</i>	Italiana <i>Italienne</i>	Portuguesa <i>Portugaise</i>	Russa <i>Russe</i>	Diversa <i>Diverses</i>	Indígena <i>Indigènes</i>		
125	62	164	65	17		6	240					3		3	1			5	2		
60	3	69	16	11			95					1									
174	4	217	87	44		1	293				2	9		34	10			1			
73	23	83	30	12			125														
51	22	57	23	4		2	86														
37	8	43	14	2			59														
71	2	83	36	9		6	133								1						
214	1	241	77	41		1	324		1	1		7		26				1			
84		93	33	9			115					1		18				1			
98	3	107	31	7		1	137	1	1			1		4	2						
112		121	38	15		2	171							4	1						
179	2	214	85	26		5	263	5	5			12		38	7						
99	2	112	42	11		1	115					15		32	4						
11		11	9				19							1	1						
74	4	83	19	5			96					2		4	5						
224	2	293	102	53		11	451		2		1	1			2			2	1		
359	20	403	133	38		9	474	2	3			26		64	5	1	2	6	6		
101	28	102	32	10		1	114					6		24	1						
126	3	132	27	10		1	150		3			3		13	1						
104	16	118	23	19		13	172								1						
197	23	222	60	24		9	264					12		35	2						

PARTE II
2.^{me} Partie
Estado de São Paulo
État de Saint Paul

OBI
Dé

Municípios e Districtos de Paz <i>Municipes et Districts de Justice de Paiz</i>	LOGAR <i>Lieu</i>					SEXO <i>Sexe</i>		PROFISSÕES <i>Professions</i>												
	Domicilio <i>Domicile</i>	Hospital <i>Hôpital</i>	Imigração <i>Immigration</i>	Maternidade <i>Maternité</i>	Diversos <i>Divers</i>	Ignorado <i>Ignoré</i>	Masculino <i>Masculin</i>	Feminino <i>Féminin</i>	Sem declaração <i>Sans déclaration</i>	Agricultores <i>Agriculteurs</i>	Artistas <i>Artistes</i>	Comerciantes <i>Commerçants</i>	Clerigos <i>Clerges</i>	Empregados publicos <i>Fonctionnaires publics</i>	Industriales <i>Industriels</i>	Letrados <i>Létrés</i>	Militares <i>Militaires</i>	Operarios <i>Ouvriers</i>	Diversas <i>Diverses</i>	
<i>Jatahy</i>	58					25	33		35											
<i>Jundiaby</i>	606	23		3		326	306		64	7	5				1	1				42
<i>Juquery</i>	134	105				132	107		15		1	2								28
<i>Lagoinha</i>	199					104	95		67	1										3
<i>Leme</i>	171				1	98	74		11											30
<i>Lençóes</i>	163			3		98	68		35	1	2									14
<i>Tupá</i>	37					18	19		5											6
<i>Limeira</i>	433	50				273	210													2
<i>Cordeiros</i>	73					38	35		4		1									
<i>Lorena</i>	395	60		12	1	252	216		85	4	6		3		8					50
<i>Mattão</i>	229				1	125	105		79		1		3							6
<i>Mineiros</i>	168				1	102	67		9				1							15
<i>Mocóca</i>	262			3		151	114		62											40
<i>Igarahy</i>	45					24	21		6											5
<i>Mogy das Cruzes</i>	207	16			1	125	99		39	2	2		3							71
<i>Arujá</i>	53					33	20		24	1										7
<i>Itaquaquetuba</i>	43					29	14		16		1									
<i>Mogy Guassú</i>	140	1			1	78	64		26				1							26

TOS
cès

Mapa III
3.^{me} Tableau
Anno de 1907
Année 1907

Sem profissão <i>Sans profession</i>	ESTADO CIVIL <i>État civil</i>							NACIONALIDADE <i>Nationalité</i>												OBSERVAÇÕES <i>Observations</i>			
	Menores <i>Mineurs</i>	Maiores <i>Majeurs</i>	Solteiros <i>Célibataires</i>	Casados <i>Mariés</i>	Viuvas <i>Veuves</i>	Divorciados <i>Divorcés</i>	Ignorado <i>Ignoré</i>	Brasileira <i>Brazilienne</i>	Allema <i>Allemande</i>	Austriaca <i>Autrichienne</i>	Belga <i>Belge</i>	Francesa <i>Française</i>	Espanhola <i>Espagnole</i>	Ingleza <i>Anglaise</i>	Italiana <i>Italienne</i>	Portuguesa <i>Portugaise</i>	Russa <i>Russe</i>	Turca <i>Turque</i>	Diversas <i>Diverses</i>		Ignorada <i>Ignorée</i>	Indigenas <i>Indigènes</i>	
23			32	13	9		4	56															2
414	98	472	97	42		21	565	4				4		53	3			1		2			
91	102	143	65	12		19	201	2	1	1		5		21	7					1			
128		146	29	19		5	199																
104	18	109	47	14		2	142	4				2		22	1					1			
99	15	112	37	13		4	148	1			1	3		13									1
26		29	7	1			37																
262	221	315	115	49		4	433	4	2		1	4		32	7								
49	17	53	11	9			57		1			2		8	5								
211	101	276	100	67		25	447		1			1	1	5	7					6			
139	2	156	43	26		5	177	1		1		9		41				1					
99	45	118	37	12		2	142					6		19	1					1			5
156	7	175	68	20		2	230		1			2		27	1			2		2			4
34		37	5	3			39					1		5									
106		140	53	28		3	218					2		1	3								1
28		34	12	7			53																
19		32	9	2			43																
88	1	99	24	18		1	129		1			1		9	1					1			

PARTE II
2.^{me} Partie
Estado de São Paulo
État de Saint Paul

OBI
Dé

Municípios e Districtos de Paz <i>Municipes et Districts de Justice de Paiz</i>	LOGAR <i>Lieu</i>		SEXO <i>Sexe</i>		PROFISSÕES <i>Professions</i>												
	Domicilio <i>Domicile</i>	Hospital <i>Hopital</i>	Masculino <i>Masculin</i>	Feminino <i>Féminin</i>	Sem declaração <i>Sans déclaration</i>	Agricultores <i>Agriculteurs</i>	Artistas <i>Artistes</i>	Comerciantes <i>Commerçants</i>	Clerigos <i>Clerges</i>	Empregados publicos <i>Fonctionnaires publics</i>	Industriais <i>Industriels</i>	Leitantes <i>Leitantes</i>	Militares <i>Militaires</i>	Operarios <i>Ouvriers</i>	Diversos <i>Diverses</i>		
Pedreira	179		99	82		2	1						1		56		
Pereiras	98		49	49		19									18		
Piedade	195		103	92		33				1					21		
Pilar	104		62	42		27									3		
Pindamonhangaba	570	80	342	315		19	5	4		3					171		
Pinheiros	97		51	46		5	1								38		
Piracaia	245	2	115	134		56	2						1		9		
Piracicaba	770	43	446	377		103	8		3				5		24		
Pirajá	160		85	76		24	2	1		1					21		
Bello Monte	26		11	14		4									6		
Santa Cruz do Palmital	41		26	16		4									2		
Sarutayá	9		7	2		3											
Pirassununga	239	18	124	135		58	1		1						62		
Pitangueiras	171		91	80		33									25		
Viradouro	47		28	19		18									3		
Porto Feliz	171		76	97		11	1	2							16		
Boituva	66		36	31		11									9		
Porto Ferreira	127	2	76	59		13				1					37		
Queluz	118	2	57	66		11	1				1	1	1	6	43		

TOS
cès

Mappa III
3.^{me} Tableau
Anno de 1907
Année 1907

Sem profissão <i>Sans profession</i>	ESTADO CIVIL <i>État civil</i>					NACIONALIDADE <i>Nationalité</i>													OBSERVAÇÕES <i>Observations</i>
	Menores <i>Mineurs</i>	Maiores <i>Majeurs</i>	solteiros <i>Célibataires</i>	Casados <i>Mariés</i>	Viuvos <i>Veufs</i>	Brasileira <i>Brasilienne</i>	Allema <i>Allemande</i>	Austriaca <i>Autrichienne</i>	Belga <i>Belge</i>	Francesa <i>Française</i>	Espanhola <i>Espagnole</i>	Ingleza <i>Anglaise</i>	Italiana <i>Italienne</i>	Portuguesa <i>Portugaise</i>	Russa <i>Russe</i>	Turca <i>Turque</i>	Diversas <i>Diverses</i>	Indígena <i>Indigène</i>	
115	6	135	32	13		1	152				1		26					2	1
59	2	66	26	6			97						1						2
140		151	32	12			195												
70	4	77	17	7		3	103						1						
353	102	427	136	88		6	636			1	2		4	4			10		77
48	5	63	21	12		1	95											2	5
150	31	180	51	16		2	245				2		1	1					1
456	224	526	193	76	1	27	697	8	3		13		75	13		3	5	6	6
112		118	31	9		3	154				2		4	1					
15		15	8	2			25												
30	6	31	9	1		1	42												
6		7	2				8				1								
137		160	62	31		6	215	8			2		26	5		1	2		
112	1	126	32	12		1	156						8	6				1	1
26		28	13	6			47												
109	34	122	33	18			168	1		1			2	1					
47		53	10	4			67												
83	1	93	31	9		2	120	2			1		8	3				1	
53	6	82	19	22			119			1				3					6

Municípios e Districtos de Paz <i>Municipes et Districts de Justice de Paiz</i>	LOGAR <i>Lieu</i>					SEXO <i>Sexe</i>		PROFISSÕES <i>Professions</i>											
	Domicilio <i>Domicile</i>	Hospital <i>Hôpital</i>	Imigração <i>Immigration</i>	Materiais <i>Matériaux</i>	Diversos <i>Diverses</i>	Masculino <i>Masculin</i>	Feminino <i>Féminin</i>	Agricultores <i>Agriculteurs</i>	Artistas <i>Artistes</i>	Comerciantes <i>Commerçants</i>	Clerigos <i>Clerges</i>	Empregados publicos <i>Fonctionnaires publics</i>	Industriales <i>Industriels</i>	Letrados <i>Létrés</i>	Militares <i>Fonctionnaires militaires</i>	Operarios <i>Ouvriers</i>	Diversas <i>Diverses</i>		
<i>São João da Bocaina</i> São João da Bocaina	236					121	115	24	2								56		
<i>São José do Barreiro</i> São José do Barreiro	121	15		3		77	62	9	1		1						48		
<i>São José do Rio Pardo</i> São José do Rio Pardo	329			3		181	151	60	5				1	1			62		
Espirito Santo do Rio do Peixe	89					43	46	21									22		
Gramma	112			2		62	52	18									18		
<i>São José dos Campos</i> São José dos Campos	579	17		11		314	293	39	3	5						6	233		
São Francisco Xavier	93					42	47	4	15	1							14		
<i>São Luiz do Parahytinga</i> São Luiz do Parahytinga	340	14		1		205	150	79	3					1			66		
<i>São Manoel</i> São Manoel	325	19		3	5	189	163	20		1							93		
Apparecida d'Agua da Rosa	104					53	51	16									16		
Igaraçu	51			1		30	22	2									5		
<i>São Miguel Archanjo</i> São Miguel Archanjo	84					38	46	22	1								2		
<i>São Pedro</i> São Pedro	174					90	84	41		1							30		
Santa Maria	103					56	47	33		1							10		
<i>São Pedro do Turvo</i> São Pedro do Turvo	116			1		67	50	26									1		
<i>São Roque</i> São Roque	276	8				133	151	2		4			1			17	89		
<i>São Sebastião</i> São Sebastião	156					79	77	55			1						24		
<i>São Simão</i> São Simão	255	28		7		161	129	24		1						2	6		
Santa Rosa	137			3		70	70	21				1					26		
Serra Azul	93			1		57	37	24	1								15		
<i>São Vicente</i> São Vicente	83			3		53	33	1	1	1		2				5	17		

Sem profissão <i>Sans profession</i>	ESTADO CIVIL <i>État civil</i>					NACIONALIDADE <i>Nationalité</i>												OBSERVAÇÕES <i>Observations</i>		
	Menores <i>Minors</i>	Maiores <i>Majeurs</i>	Solteiros <i>Célibataires</i>	Casados <i>Mariés</i>	Vivos <i>Vivants</i>	Brasileira <i>Brazilienne</i>	Allema <i>Allemande</i>	America <i>Americaine</i>	Belga <i>Belge</i>	Francesa <i>Française</i>	Hespanhola <i>Espagnole</i>	Inglesa <i>Anglaise</i>	Italiana <i>Italienne</i>	Portuguesa <i>Portugaise</i>	Russa <i>Russe</i>	Turca <i>Turque</i>	Diversas <i>Diverses</i>		Ignorada <i>Inconnue</i>	Indigenas <i>Indigènes</i>
154			166	50	18	2	189				7		38	1		1				
75	5		93	23	19	4	124						1	2			12			
188	15		203	98	30	1	264	1	1		11		44	8		1	2		4	
78			84	17	12	1	105						6	1			1			
44	2		55	24	9	1	87						2							
301	15		379	134	82	12	600			1	1					1	4		7	
63			69	19	5		93													
192	14		245	71	37	2	353							1			1		6	
225	13		254	68	25	5	230	1			24		43	4					6	
72			77	24	3		86						15							
44	1		47	2	2	1	50		2		1		2							
57	2		60	13	11		83						1							
101	1		114	41	15	4	158		2		2		11			1				
59			64	29	7	3	86				4		13							
87	3		92	18	5	2	116										1			
164	7		206	52	26		262				2		14	3			3		7	
73	3		100	33	23		155										1			
160	97		183	70	32	5	219	1			13		39	12			2	4		
82	10		89	30	18	3	120				1		18	1						
54			60	27	4	3	73	1			6		11	2		1				
48	11		63	16	7		79	1			2			4						

PARTE II
2.^{me} Partie
Estado de São Paulo
État de Saint Paul

OBITOS
Décès

Mappa IV
4.^{me} Tableau
Anno de 1907
Année 1907

Mappa dos obitos registrados nos annos de 1893 a 1902 e de 1903 a 1907
Tableau des décès registrés dans les années 1893—1902 et 1903—1907

MUNICIPIOS <i>Municipes</i>	ANNOS <i>Années</i>						Totacs <i>Totaux</i>
	1893 a 1902	1903	1904	1905	1906	1907	
Agudos	180	24	127	114	130	107	682
Amparo	8.758		792	863	881	699	11.993
Anhemby	655	76	61	79	80	60	1.011
Annapolis	702	105	92	92	126	105	1.222
Apiahy	72	47	97	95	149	217	677
Araçariguama	724	64	85	98	93	66	1.130
Araraquara	5.744	444	426	499	635	479	8.227
Araras	3.952	370	400	346	415	387	5.870
Arêas	765	128	147	124	145	145	1.454
Atibaia	2.208	275	284	336	493	402	3.998
Avaré	2.385	341	364	551	429	356	4.426
Bananal	1.474	157	259	159	221	177	2.447
Bariry	1.293	233	202	253	270	191	2.442
Barretos	1.623	222	158	183	206	217	2.609
Bataias	4.151	455	432	494	639	534	6.705
Baurú	660	108	144	272	221	164	1.569
Bebedouro	1.810	254	233	435	444	396	3.572
Belém do Descalvado	4.121	384	339	419	420	437	6.120
Boa Esperança	645	148	150	152	182	142	1.419
Bocaina	1.322	108	95	102	201	162	1.990
Bom Successo	718	83	80	152	89	80	1.202
Botucatu	4.528	543	443	592	636	502	7.244
Bragança	6.472	837	816	889	1.196	785	10.995
Brotas	1.960	269	277	331	378	297	3.512
Buquira	852	131	54	150	172	136	1.495
Cabreúva	1.248	123	169	121	100	119	1.880
Caçapava	1.537	440	352	360	463	321	3.473
Caconde	2.676	197	185	215	204	215	3.692
Cajuru	1.066	186	176	268	304	251	2.251
Campinas	16.201	1.534	1.545	1.645	1.742	1.642	24.309
Campo Largo de Sorocaba	272	17	82	102	91	79	643
Campos Novos do Paranapanema	1.034	175	197	205	220	225	2.056
Cananéa	345	116	101	104	140	132	938
Capão Bonito do Paranapanema	162	67	68	77	163	163	700
Capital	50.548	5.135	5.519	5.439	6.027	5.116	77.784
Capivary	3.800	376	395	362	389	353	5.675
Caraguatatuba	366	87	82	68	65	79	747
Casa Branca	2.740	281	297	326	348	276	4.268
Cravinhos	4.025	385	378	431	541	347	6.107
Cruzeiro	1.910	140	259	291	409	291	3.300
Cunha	2.684	337	289	304	467	358	4.439
Curralinho	248	30	22	315	437	247	1.299
Cutia	1.502	136	158	166	181	161	2.304
Dourado	1.539	164	160	142	200	138	2.343
Dous Corregos	3.017	261	253	262	293	247	4.333
Espirito Santo da Boa Vista	1.070	103	156	183	134	142	1.788
Espirito Santo do Pinhal	5.614	474	453	580	571	495	8.187
Espirito Santo do Turvo	96	58	60	82	101	108	505
Fartura	48		77	97	138	151	511
Faxina	472	148	99	111	155	162	1.147

PARTE II
2.^{me} Partie
Estado de São Paulo
État de Saint Paul

OBITOS
Décès

Mappa IV
4.^{me} Tableau
Anno de 1907
Année 1907

Mappa dos obitos registrados nos annos de 1893 a 1902 e de 1903 a 1907
Tableau des décès registrés dans les années 1893—1902 et 1903—1907

MUNICIPIOS <i>Municipes</i>	ANNOS <i>Années</i>						Totacs <i>Totaux</i>
	1893 a 1902	1903	1904	1905	1906	1907	
Franca	2.072	526	475	607	695	544	4.919
Guararema	542	111	102	121	146	114	1.136
Guaratinguetá	8.368	952	168	871	1.128	969	12.456
Guarulhos	230	91	97	94	111	103	726
Ibitinga	787	41	99	119	128	93	1.267
Igarapava	913	123	142	196	201	177	1.752
Igaratá	2.139	276	206	377	477	467	3.942
Iguape	1.254	93	130	138	148	120	1.883
Indaiatuba	1.257	163	262	396	419	483	2.980
Itaberá	1.895	177	192	175	212	150	2.801
Itanhaen	595	21	52	76	90	97	931
Itapetininga	382	27	37	53	59	57	615
Itapira	1.920	198	177	228	238	197	2.958
Itaporanga	2.662	312	304	414	468	348	4.508
Itararé	4.891	399	381	460	465	349	6.945
Itatiba	1.969	221	235	287	262	270	3.244
Itatinga	1.205	118	103	159	165	134	1.884
Ituverava	2.714	412	450	491	620	495	5.182
Jaboticabal	1.129	49		198	192	146	1.714
Jacarehy	1.295	151	135	149	188	176	2.094
Jahú	2.998	302	391	617	706	623	5.637
Jambeiro	3.936	421	430	533	640	459	6.419
Jardinópolis	7.736	827	711	923	1.082	898	12.177
Jatahy	1.974	186	182	188	261	173	2.964
Jundiáhy	2.667	273	249	288	334	315	4.126
Juquery	692	56	61	55	88	58	1.010
Lagoinha	5.210	555	674	669	621	632	8.361
Leme	729	103	198	248	329	239	1.846
Lençóes	1.552	210	152	189	250	199	2.552
Limeira	1.537	167	158	189	171	172	2.394
Lorena	1.347	171	183	214	232	203	2.350
Mattão	5.519	616	616	624	651	556	8.582
Mineiros	3.602	409	402	468	566	468	5.915
Mococa	928	229	178	234	324	230	2.123
Mogy das Cruzes	654	173	129	148	196	169	1.469
Mogy Guassú	2.849	335	225	304	314	310	4.337
Mogy Mirim	4.061	385	384	393	444	320	5.987
Monte Alto	1.721	179	165	172	165	142	2.544
Monte Mór	2.431	99	122	546	730	642	4.570
Natividade	970	135	130	190	128	219	1.772
Nazareth	1.419	158	145	125	155	119	2.121
Nuporanga	1.172	79	182	231	254	259	2.177
Palmeiras	1.385	179	158	196	319	245	2.482
Parahybuna	1.229	273	296	386	499	480	3.163
Parnahyba	1.710	225	269	259	320	279	3.062
Patrocínio do Sapucahy	2.243	413	308	364	486	407	4.221
Pederneras	1.536	156	152	179	178	160	2.361
Pedras	486	144	158	162	207	191	1.298
	1.111	29		167	193	147	1.647
	1.521	147	91	153	155	137	2.204

PARTE II
2.^{me} Partie
Estado de São Paulo
État de Saint Paul

OBITOS
Décès

Mappa IV
4.^{me} Tableau
Anno de 1907
Année 1907

Mappa dos obitos registrados nos annos de 1893 a 1902 e de 1903 a 1907

Tableau des décès registrés dans les années 1893-1902 et 1903-1907

MUNICIPIOS <i>Municipes</i>	ANNOS <i>Années</i>						Totais <i>Totaux</i>
	1893 a 1902	1903	1904	1905	1906	1907	
	Pedreira	1.349	250	216	256	256	
Pereiras	1.699	77	58	90	104	98	2.126
Piedade	1.228	170	184	210	182	195	2.169
Pilar	552	107	73	131	149	104	1.116
Pindamonhangaba	3.726	652	632	579	689	657	6.395
Pinheiros	1.200	85	87	103	109	97	1.681
Piracaia	1.428	209	222	194	358	249	2.660
Piracicaba	6.017	926	803	1.033	972	823	10.574
Pirajú	1.082	161	183	278	273	237	2.214
Pirassununga	4.052	277	272	305	293	259	5.458
Pitangueiras	482	114	66	143	225	218	1.248
Porto Feliz	2.261	214	262	268	285	240	3.530
Porto Ferreira	1.693	137	97	118	155	135	2.335
Queluz	1.031	173	146	132	191	123	2.796
Redempção	1.502		247	257	343	296	2.645
Ribeirão Bonito	838	62	82	164	214	169	1.529
Ribeirão Branco	572	58	41	51	44	82	848
Ribeirão Preto	8.896	1.127	889	1.031	1.109	889	13.941
Rio Bonito	751	116	125	167	134	104	1.397
Rio Claro	7.159	688	589	758	809	749	10.752
Rio das Pedras	1.322	136	159	181	176	183	2.157
Rio Preto	452	106	102	134	153	164	1.111
Sallesopolis	2.165	265	180	238	200	167	3.215
Salto de Ytú	544	115	139	114	174	120	1.206
Santa Barbara	1.634	197	170	147	160	128	2.436
Santa Barbara do Rio Pardo	359	50	47	69	62	62	649
Santa Branca	1.930	185	175	203	184	194	2.871
Santa Cruz da Conceição	590	112	90	100	99	103	1.094
Santa Cruz do Rio Pardo	1.691	366	397	589	521	455	4.019
Santa Izabel	2.012	218	199	213	221	218	3.081
Santa Rita do Passa Quatro	2.975	580	481	455	445	339	5.275
Santo Amaro	1.719	211	173	196	207	203	2.709
Santo Antonio d'Alegria	337	97	69	99	107	86	795
Santo Antonio da Boa Vista	802	37	67	74	69	93	1.142
Santos	9.145	1.479	1.524	1.407	1.395	1.477	16.427
São Bento do Sapucahy	2.152	330	302	341	375	404	3.904
São Bernardo	2.274	289	289	321	271	294	3.738
São Carlos do Pinhal	9.788	808	662	757	814	707	13.536
São João da Boa Vista	5.216	705	716	795	806	709	8.947
São João da Bocaina	2.639	257	221	229	333	236	3.915
São José do Barreiro	1.160	142	110	103	112	139	1.766
São José do Rio Pardo	5.409	572	474	566	577	535	8.133
São José dos Campos	3.011	650	534	654	772	700	6.331
São Luiz do Parahytinga	2.525	301	278	292	397	355	4.148
São Manoel	3.018	409	434	616	638	508	5.623
São Miguel Archanjo	299	45	58	78	126	84	590
São Pedro	3.050	321	262	275	357	277	4.542
São Pedro do Turvo	88	52	88	134	151	117	630
São Roque	1.924	235	250	214	237	284	3.144
São Sebastião	1.187	130	169	124	162	156	1.928

PARTE II
2.^{me} Partie
Estado de São Paulo
État de Saint Paul

OBITOS
Décès

Mappa IV
4.^{me} Tableau
Anno de 1907
Année 1907

Mappa dos obitos registrados nos annos de 1893 a 1902 e de 1903 a 1907

Tableau des décès registrés dans les années 1893-1902 et 1903-1907

MUNICIPIOS <i>Municipes</i>	ANNOS <i>Années</i>						Totais <i>Totaux</i>
	1893 a 1902	1903	1904	1905	1906	1907	
	São Simão	5.765	624	564	552	758	
São Vicente	350			82	96	86	614
Sarapuhy	167	16	39	37	45	57	361
Serra Negra	4.001	381	397	496	428	411	6.114
Sertãozinho	2.967	468	349	443	573	467	5.267
Silveiras	1.204	30		125	149	119	1.627
Socorro	2.304	314	314	436	470	416	4.254
Sorocaba	4.181	515	564	605	617	551	7.033
Tambahú	553	191	164	172	135	108	1.323
Taquaritinga	1.430	197	239	338	319	309	2.832
Tatuhy	3.541	386	410	486	495	401	5.719
Taubaté	7.641	831	749	778	856	685	11.540
Tieté	1.848	517	506	695	582	553	4.701
Tremembé	200			89	98	82	469
Ubatuba	1.604	132	177	149	111	191	2.364
Una	435	15		84	99	101	734
Villa Bella	1.522	157	243	181	110	97	2.315
Villa Vieira do Piquete	415	14	87	133	195	122	966
Xiririca	1.024	195	160	286	285	284	2.334
Yporanga	51			29	37	54	171
Ytú	4.229	394	422	454	577	424	6.500
SOMMA	431.455	49.261	48.817	57.695	61.374	55.445	707.047

PARTE II
2.^{me} Partie
Estado de São Paulo
État de Saint Paul

OBITOS
Décès

Mappa V
5.^{me} Tableau
Anno de 1907
Année 1907

MAPPA por idades dos individuos menores de 5 annos
Tableau des décès selon les âges des individus au-dessous de 5 ans

Municípios e Districtos de Paz <i>Municipes et Districts de Justice de Paiz</i>	IDADES Âges			SOMMAS Sommes		Observações <i>Observations</i>
	0 a 1 anno 0 à 1 an	1 a 2 annos 1 à 2 ans	2 a 5 annos 2 à 5 ans	Por Districtos de Paz Par Districts de Justice de Paiz	Por Municipios Par Municipalités	
<i>Agudos</i> Agudos	41	19	8	68	68	
<i>Amparo</i> Amparo Monte Alegre	206 42	94 24	24 8	324 74	398	
<i>Anhemby</i> Anhemby	21	1	5	27	27	
<i>Annapolis</i> Annapolis	53	6	6	65	65	
<i>Apiahy</i> Apiahy Ribeira	57 16	16 11	10 5	83 32	115	
<i>Araçariquama</i> Araçariquama	25	11	8	44	44	
<i>Araraquara</i> Araraquara	175	56	31	262	262	
<i>Araras</i> Araras	130	49	26	205	205	
<i>Arêas</i> Arêas	23	13	15	51	51	
<i>Atibaia</i> Atibaia Campo Largo de Atibaia	88 32	65 18	31 2	184 52	236	
<i>Avaré</i> Avaré Cerqueira Cesar	98 33	36 7	15 6	149 46	195	
<i>Bananal</i> Bananal	29	13	9	51	51	
<i>Bariry</i> Bariry	60	31	20	111	111	
<i>Barretos</i> Barretos	77	17	17	111	111	

PARTE II
2.^{me} Partie
Estado de São Paulo
État de Saint Paul

OBITOS
Décès

Mappa V
5.^{me} Tableau
Anno de 1907
Année 1907

MAPPA por idades dos individuos menores de 5 annos
Tableau des décès selon les âges des individus au-dessous de 5 ans

Municípios e Districtos de Paz <i>Municipes et Districts de Justice de Paiz</i>	IDADES Âges			SOMMAS Sommes		Observações <i>Observations</i>
	0 a 1 anno 0 à 1 an	1 a 2 annos 1 à 2 ans	2 a 5 annos 2 à 5 ans	Por Districtos de Paz Par Districts de Justice de Paiz	Por Municipios Par Municipalités	
<i>Batataes</i> Batataes Brodowski Matto Grosso de Batataes	91 58 38	45 23 7	22 21 9	158 102 54	314	
<i>Baurú</i> Baurú Espírito Santo da Fortaleza	47 11	12	7 1	66 12	78	
<i>Bebedouro</i> Bebedouro Monte Azul	105 68	29 12	15 9	149 89	238	
<i>Belém do Descalvado</i> Belém do Descalvado	127	82	39	248	248	
<i>Boa Esperança</i> Boa Esperança	50	14	13	77	77	
<i>Bocaina</i> Bocaina	44	21	8	73	73	
<i>Bom Successo</i> Bom Successo	39	3	3	45	45	
<i>Botucatu</i> Botucatu Espírito Santo do Rio Pardo Prata Ribeirão Grande	132 20 30 13	38 12 11	19 6 3 2	189 38 44 15	286	
<i>Bragança</i> Bragança Tuyuti	194 22	121 9	66 6	381 37	418	
<i>Brotas</i> Brotas Torrinha	67 31	19 17	8 11	94 59	153	
<i>Buquira</i> Buquira	34	22	6	62	62	
<i>Cabreúva</i> Cabreúva	43	25	10	78	78	

OBITOS
Décès

MAPPA por idades dos individuos menores de 5 annos
Tableau des décès selon les âges des individus au-dessous de 5 ans

Municípios e Districtos de Paz <i>Municipes et Districts de Justice de Paiz</i>	IDADES <i>Âges</i>			SOMMAS <i>Sommes</i>		Observações <i>Observations</i>
	0 a 1 anno <i>0 à 1 an</i>	1 a 2 annos <i>1 à 2 ans</i>	2 a 5 annos <i>2 à 5 ans</i>	Por Districtos de Paz <i>Par Districts de Justice de Paiz</i>	Por Municipios <i>Par Municipios</i>	
<i>Caçapava</i> Caçapava	72	46	23	141	141	
<i>Caconde</i> Caconde	64	14	9	87	119	
Tapyratyba	19	8	5	32		
<i>Cajuru</i> Cajuru	46	19	13	78	114	
Santa Rita de Cassia dos Coqueiros	29	5	2	36		
<i>Campinas</i> Arraial dos Sousas	73	29	14	116	808	
Conceição	200	69	29	298		
Cosmopolis	23	4	5	32		
Santa Cruz	191	83	26	300		
Vallinhos	12	4		16		
Villa Americana	25	11	10	46		
<i>Campo Largo de Sorocaba</i> Campo Largo de Sorocaba	26	14	5	45	45	
<i>Campos Novos do Paranapanema</i> Campos Novos do Paranapanema	24	8	3	35	111	
Conceição de Monte Alegre	23	5	5	33		
Platina	33	5	5	43		
<i>Cananéa</i> Cananéa	22	7	4	33	33	
<i>Capão Bonito do Paranapanema</i> Capão Bonito do Paranapanema	34	8	1	43	81	
Guapiára	33	2	3	38		
<i>Capital</i> Belémzinho	107	38	20	165	2.655	
Braz	484	189	106	779		
Cambucy	25	12	4	41		
Consolação	270	89	68	427		
Liberdade	157	47	32	236		
Nossa Senhora do O'	19	11	8	38		
Penha de França	16	5	5	26		
Sant' Anna	54	24	5	83		
Santa Cecilia	199	90	41	330		
Santa Ephigenia	244	96	39	379		
São Miguel	13	4	5	22		
Sé	27	4	2	33		
Villa Marianna	54	30	12	96		

OBITOS
Décès

MAPPA por idades dos individuos menores de 5 annos
Tableau des décès selon les âges des individus au-dessous de 5 ans

Municípios e Districtos de Paz <i>Municipes et Districts de Justice de Paiz</i>	IDADES <i>Âges</i>			SOMMAS <i>Sommes</i>		Observações <i>Observations</i>
	0 a 1 anno <i>0 à 1 an</i>	1 a 2 annos <i>1 à 2 ans</i>	2 a 5 annos <i>2 à 5 ans</i>	Por Districtos de Paz <i>Par Districts de Justice de Paiz</i>	Por Municipios <i>Par Municipios</i>	
<i>Capivary</i> Capivary	119	54	20	193	193	
<i>Caraguatatuba</i> Caraguatatuba	20	5	9	34	34	
<i>Casa Branca</i> Casa Branca	63	14	7	84	148	
Itoby	50	8	6	64		
<i>Cravinhos</i> Cravinhos	135	51	38	224	224	
<i>Cruzeiro</i> Cruzeiro	32	8	10	50	111	
Embahú	32	13	9	54		
Entre Rios	4	3		7		
<i>Cunha</i> Cunha	99	69	23	191	224	
Campos Novos de Cunha	25	4	4	33		
<i>Currallinho</i> Currallinho	81	32	20	133	133	
<i>Cutia</i> Cutia	66	24	20	110	110	
<i>Dourado</i> Dourado	55	15	9	79	79	
<i>Dous Corregos</i> Dous Corregos	73	19	14	106	114	
Figueira	27	6	5	38		
<i>Espirito Santo da Boa Vista</i> Espirito Santo da Boa Vista	45	19	12	76	76	
<i>Espirito Santo do Pinhal</i> Espirito Santo do Pinhal	166	95	32	293	293	
<i>Espirito Santo do Turvo</i> Espirito Santo do Turvo	50	11	5	66	66	
<i>Fartura</i> Fartuar	49	17	9	75	75	

PARTE II
2.^{me} Partie
Estado de São Paulo
État de Saint Paul

OBITOS
Décès

Mappa V
5.^{me} Tableau
Anno de 1907
Année 1907

MAPPA por idades dos individuos menores de 5 annos
Tableau des décès selon les âges des individus au-dessous de 5 ans

Municípios e Districtos de Paz <i>Municipes et Districts de Justice de Paiz</i>	IDADES Âges			SOMMAS Sommes		Observações <i>Observations</i>
	0 a 1 anno 0 à 1 an	1 a 2 annos 1 à 2 ans	2 a 5 annos 2 à 5 ans	Por Districtos de Paz Par Districts de Justice de Paiz	Por Municipios Par Municipipes	
<i>Faxina</i> Faxina	64	9	4	77	77	
<i>Franca</i> Franca Ponte Nova São José da Bella Vista	129 12 45	39 6 8	24 7 6	192 25 59	276	
<i>Guararema</i> Guararema	46	11	7	64	64	
<i>Guaratinguetá</i> Guaratinguetá Apparecida	182 39	101 14	59 18	342 71	413	
<i>Guarehy</i> Guarehy	31	7	10	48	48	
<i>Guarulhos</i> Guarulhos	26	10	12	48	48	
<i>Ibitinga</i> Ibitinga	50	26	10	86	86	
<i>Igarapava</i> Igarapava Buritys Pedregulho Rifaina	58 24 36 39	14 4 11 4	14 5 4 2	86 33 51 45	215	
<i>Igaratá</i> Igaratá	28	14	8	50	50	
<i>Iguape</i> Iguape Jacupiranga Juquiá Prainha	53 9 11 19	26 1 5 7	8 5 2 14	87 15 18 40	160	
<i>Indaiatuba</i> Indaiatuba	61	28	11	100	100	
<i>Itaberá</i> Itaberá	29	11	9	49	49	
<i>Itanhaen</i> Itanhaen	9	12	3	24	24	
<i>Itapecirica</i> Itapecirica M. Boy	67 7	29 3	. 17	13 110	123	

PARTE II
2.^{me} Partie
Estado de São Paulo
État de Saint Paul

OBITOS
Décès

Mappa V
5.^{me} Tableau
Anno de 1907
Année 1907

MAPPA por idades dos individuos menores de 5 annos
Tableau des décès selon les âges des individus au-dessous de 5 ans

Municípios e Districtos de Paz <i>Municipes et Districts de Justice de Paiz</i>	IDADES Âges			SOMMAS Sommes		Observações <i>Observations</i>
	0 a 1 anno 0 à 1 an	1 a 2 annos 1 à 2 ans	2 a 5 annos 2 à 5 ans	Por Districtos de Paz Par Districts de Justice de Paiz	Por Municipios Par Municipipes	
<i>Itapetininga</i> Itapetininga Alambary	63 40	32 8	12 7	107 55	162	
<i>Itapira</i> Itapira	106	44	14	164	164	
<i>Itaporanga</i> Itaporanga Ribeirão Vermelho Taquary	59 31 25	7 11 7	5 4 2	71 46 54	151	
<i>Itararé</i> Itararé	53	9	3	65	65	
<i>Itatiba</i> Itatiba Barra Mansa	119 49	55 26	28 5	202 80	282	
<i>Itatinga</i> Itatinga	51	26	11	88	88	
<i>Ituverava</i> Ituverava	70	20	11	101	101	
<i>Jaboticabal</i> Jaboticabal Guariba São Sebastião do Turvo Tayaçú	107 53 7 47	31 24 1 11	25 11 1 10	163 88 9 68	328	
<i>Jacarehy</i> Jacarehy	118	52	21	191	191	
<i>Jahú</i> Jahú Barra Bonita Bica da Pedra	212 64 90	74 19 18	43 12 11	329 95 119	543	
<i>Jambeiro</i> Jambeiro	49	28	15	92	92	
<i>Jardinopolis</i> Jardinopolis	117	43	25	185	185	

PARTE II
2.^{me} Partie
Estado de São Paulo
État de Saint Paul

OBITOS
Décès

Mappa V
5.^{me} Tableau
Anno de 1907
Année 1907

MAPPA por idades dos individuos menores de 5 annos
Tableau des décès selon les âges des individus au-dessous de 5 ans

Municipios e Districtos de Paz <i>Municipes et Districts de Justice de Paz</i>	IDADES Âges			SOMMAS Sommes		Observações <i>Observations</i>
	0 a 1 anno 0 à 1 an	1 a 2 annos 1 à 2 ans	2 a 5 annos 2 à 5 ans	Por Districtos de Paz Par Districts de Justice de Paz	Por Municipios Par Municipies	
<i>Jatahy</i> Jatahy	11	6	3	20	20	
<i>Jundiaby</i> Jundiaby	242	91	52	385	385	
<i>Juquery</i> Juquery	43	26	16	85	85	
<i>Lagoinha</i> Lagoinha	64	33	22	119	119	
<i>Leme</i> Leme	63	23	12	98	98	
<i>Lençóes</i> Lençóes Tupá	58 17	12 4	21 2	91 23	114	
<i>Limeira</i> Limeira Cordeiros	157 29	52 13	29 3	238 45	283	
<i>Lorena</i> Lorena	106	46	32	184	184	
<i>Mattão</i> Mattão	80	32	13	125	125	
<i>Mineiros</i> Mineiros	61	20	10	91	91	
<i>Mocóca</i> Mocóca Igarahy	84 24	35 7	21 2	140 33	173	
<i>Mogy das Cruzes</i> Mogy das Cruzes Arujá Itaquaquetuba	55 11 8	29 10 4	4 4 2	88 25 14	127	
<i>Mogy Guassú</i> Mogy Guassú	60	19	3	82	82	

PARTE II
2.^{me} Partie
Estado de São Paulo
État de Saint Paul

OBITOS
Décès

Mappa V
5.^{me} Tableau
Anno de 1907
Année 1907

MAPPA por idades dos individuos menores de 5 annos
Tableau des décès selon les âges des individus au-dessous de 5 ans

Municipios e Districtos de Paz <i>Municipes et Districts de Justice de Paz</i>	IDADES Âges			SOMMAS Sommes		Observações <i>Observations</i>
	0 a 1 anno 0 à 1 an	1 a 2 annos 1 à 2 ans	2 a 5 annos 2 à 5 ans	Por Districtos de Paz Par Districts de Justice de Paz	Por Municipios Par Municipies	
<i>Mogy Mirim</i> Mogy Mirim Jaguary Posse	117 46 76	32 13 35	18 6 17	167 65 128	360	
<i>Monte Alto</i> Monte Alto	87	16	12	115	115	
<i>Monte Mór</i> Monte Mór	38	15	6	59	59	
<i>Natividade</i> Natividade Bairro Alto	36 38	15 12	14 3	65 53	118	
<i>Nazareth</i> Nazareth	92	21	14	127	127	
<i>Nuporanga</i> Nuporanga Morro Agudo Olhos d'Água Salles de Oliveira São Joaquim	37 34 21 33 54	15 8 10 7 9	8 10 5 9 7	60 52 36 49 70	267	
<i>Palmeiras</i> Palmeiras	111	29	18	158	158	
<i>Parahybuna</i> Parahybuna	120	61	51	232	232	
<i>Parnahyba</i> Parnahyba Pirapóra	31 14	22 8	6 4	59 26	85	
<i>Patrocínio do Sapucahy</i> Patrocínio do Sapucahy Itirapuan	32 32	8 10	7 9	47 51	98	
<i>Pederneiras</i> Pederneiras	61	17	16	94	94	
<i>Pedras</i> Pedras Itajuby Novo Horizonte	36 2 4	14 . .	8 . .	58 2 4	64	

PARTE II
2.^{me} Partie
Estado de São Paulo
État de Saint Paul

OBITOS
Décès

Mappa V
5.^{me} Tableau
Anno de 1907
Année 1907

MAPPA por idades dos individuos menores de 5 annos
Tableau des décès selon les âges des individus au-dessous de 5 ans

Municípios e Districtos de Paz <i>Municipes et Districts de Justice de Paz</i>	IDADES <i>Âges</i>			SOMMAS <i>Sommes</i>		Observações <i>Observations</i>
	0 a 1 anno <i>0 à 1 an</i>	1 a 2 annos <i>1 à 2 ans</i>	2 a 5 annos <i>2 à 5 ans</i>	Por Districtos de Paz <i>Par Districts de Justice de Paz</i>	Por Municipios <i>Par Municipipes</i>	
<i>Pedreira</i> Pedreira	72	32	7	111	111	
<i>Pereiras</i> Pereiras	44	9	3	56	56	
<i>Piedade</i> Piedade	82	23	16	121	121	
<i>Pilar</i> Pilar	48	15	4	67	67	
<i>Pindamonhangaba</i> Pindamonhangaba	197	69	50	316	316	
<i>Pinheiros</i> Pinheiros	29	8	6	43	43	
<i>Piracaia</i> Piracaia	79	38	24	141	141	
<i>Piracicaba</i> Piracicaba	261	119	30	410	410	
<i>Pirajú</i> Pirajú	69	21	14	104	155	
Bello Monte	11	3	1	15		
Santa Cruz do Palmital	22	5	3	30		
Sarutayá	4	1	1	6		
<i>Pirassununga</i> Pirassununga	77	32	12	121	121	
<i>Pitangueiras</i> Pitangueiras	69	20	10	99	124	
Viradouro	18	6	1	25		
<i>Porto Feliz</i> Porto Feliz	62	33	8	103	148	
Boituva	29	14	2	45		
<i>Porto Ferreira</i> Porto Ferreira	48	16	9	63	63	
<i>Queluz</i> Queluz	26	8	7	41	41	

PARTE II
2.^{me} Partie
Estado de São Paulo
État de Saint Paul

OBITOS
Décès

Mappa V
5.^{me} Tableau
Anno de 1907
Année 1907

MAPPA por idades dos individuos menores de 5 annos
Tableau des décès selon les âges des individus au-dessous de 5 ans

Municípios e Districtos de Paz <i>Municipes et Districts de Justice de Paz</i>	IDADES <i>Âges</i>			SOMMAS <i>Sommes</i>		Observações <i>Observations</i>
	0 a 1 anno <i>0 à 1 an</i>	1 a 2 annos <i>1 à 2 ans</i>	2 a 5 annos <i>2 à 5 ans</i>	Por Districtos de Paz <i>Par Districts de Justice de Paz</i>	Por Municipios <i>Par Municipipes</i>	
<i>Redempção</i> Redempção	89	43	16	148	148	
<i>Ribeirão Bonito</i> Ribeirão Bonito	54	19	10	83	91	
Guarapiranga	5	1	2	8		
<i>Ribeirão Branco</i> Ribeirão Branco	38	4	5	47	47	
<i>Ribeirão Preto</i> Ribeirão Preto	239	73	33	345	475	
Villa Bomfim	71	32	27	130		
<i>Rio Bonito</i> Rio Bonito	8	7	4	19	60	
Piramboia	25	13	3	41		
<i>Rio Claro</i> Rio Claro	172	63	19	254	365	
Ipojuca	24	8	4	36		
Itaquery da Serra	20	9	3	32		
Ityrapina	24	12	7	43		
<i>Rio das Pedras</i> Rio das Pedras	68	30	6	104	104	
<i>Rio Preto</i> Rio Preto	51	6	7	64	76	
Ibirá	8	1	2	11		
Tanaby	1			1		
<i>Sallesopolis</i> Sallesopolis	50	31	11	92	92	
<i>Salto de Ytú</i> Salto de Ytú	54	15	1	70	70	
<i>Santa Barbara</i> Santa Barbara	41	29	10	80	80	
<i>Santa Barbara do Rio Pardo</i> Santa Barbara do Rio Pardo	29	6	3	38	38	
<i>Santa Branca</i> Santa Branca	48	35	13	96	96	

PARTE II
2.^{me} Partie
Estado de São Paulo
État de Saint Paul

OBITOS
Décès

Mappa V
5.^{me} Tableau
Anno de 1907
Année 1907

MAPPA por idades dos individuos menores de 5 annos
Tableau des décès selon les âges des individus au-dessous de 5 ans

Municípios e Districtos de Paz <i>Municipes et Districts de Justice de Paz</i>	IDADES Âges			SOMMAS Sommes		Observações <i>Observations</i>
	0 a 1 anno 0 à 1 an	1 a 2 annos 1 à 2 ans	2 a 5 annos 2 à 5 ans	Por Districtos de Paz Par Districts de Justice de Paz	Por Municipios Par Municipies	
<i>Santa Cruz da Conceição</i> Santa Cruz da Conceição	37	10	9	56	56	
<i>Santa Cruz do Rio Pardo</i> Santa Cruz do Rio Pardo Ilha Grande Oleo Salto Grande do Paranapanema	86 43 24 22	20 13 7 6	10 10 3 6	116 66 34 34	250	
<i>Santa Izabel</i> Santa Izabel	43	36	10	89	89	
<i>Santa Rita do Passa Quatro</i> Santa Rita do Passa Quatro Santa Cruz da Estrella	102 20	25 10	17 4	144 34	178	
<i>Santo Amaro</i> Santo Amaro	54	28	12	94	94	
<i>Santo Antonio d'Alegria</i> Santo Antonio d'Alegria	24	8	5	37	37	
<i>Santo Antonio da Boa Vista</i> Santo Antonio da Boa Vista	39	13	3	55	55	
<i>Santos</i> Santos	473	183	87	743	743	
<i>São Bento do Sapucahy</i> São Bento do Sapucahy Candelaria Santo Antonio do Pinhal	76 28 41	44 6 17	19 3 3	139 37 61	237	
<i>São Bernardo</i> São Bernardo Ribeirão Pires	73 38	16 20	7 9	96 67	163	
<i>São Carlos do Pinhal</i> São Carlos do Pinhal Ibaté	182 45	75 17	41 5	298 67	365	
<i>São João da Boa Vista</i> São João da Boa Vista Cascavel Vargem Grande	177 56 61	49 12 17	23 9 7	249 77 85	421	

PARTE II
2.^{me} Partie
Estado de São Paulo
État de Saint Paul

OBITOS
Décès

Mappa V
5.^{me} Tableau
Anno de 1907
Année 1907

MAPPA por idades dos individuos menores de 5 annos
Tableau des décès selon les âges des individus au-dessous de 5 ans

Municípios e Districtos de Paz <i>Municipes et Districts de Justice de Paz</i>	IDADES Âges			SOMMAS Sommes		Observações <i>Observations</i>
	0 a 1 anno 0 à 1 an	1 a 2 annos 1 à 2 ans	2 a 5 annos 2 à 5 ans	Por Districtos de Paz Par Districts de Justice de Paz	Por Municipios Par Municipies	
<i>São João da Bocaina</i> São João da Bocaina	100	31	16	147	147	
<i>São José do Barreiro</i> São José do Barreiro	27	21	16	64	64	
<i>São José do Rio Pardo</i> São José do Rio Pardo Espírito Santo do Rio do Peixe Gramma	106 24 53	47 11 12	18 7 6	171 42 71	284	
<i>São José dos Campos</i> São José dos Campos São Francisco Xavier	158 38	76 10	38 7	272 55	327	
<i>São Luiz do Parahytinga</i> São Luiz do Parahytinga	122	45	17	84	184	
<i>São Manoel</i> São Manoel Apparecida d'Agua da Rosa Igaracú	116 45 30	75 17 8	25 7 6	216 69 44	329	
<i>São Miguel Archanjo</i> São Miguel Archanjo	32	13	5	50	50	
<i>São Pedro</i> São Pedro Santa Maria	58 29	22 14	10 7	90 50	140	
<i>São Pedro do Turvo</i> São Pedro do Turvo	59	8	9	76	76	
<i>São Roque</i> São Roque	94	46	13	153	153	
<i>São Sebastião</i> São Sebastião	26	20	15	61	61	
<i>São Simão</i> São Simão Santa Rosa Serra Azul	82 46 34	35 19 10	22 7 2	139 72 46	257	
<i>São Vicente</i> São Vicente	19	11	5	35	35	

PARTE II
2.^{me} Partie
Estado de São Paulo
État de Saint Paul

OBITOS
Décès

Mappa V
5.^{me} Tableau
Anno de 1907
Année 1907

MAPPA por idades dos individuos menores de 5 annos
Tableau des décès selon les âges des individus au-dessous de 5 ans

Municípios e Districtos de Paz <i>Municipes et Districts de Justice de Paiz</i>	IDADES <i>Âges</i>			SOMMAS <i>Sommes</i>		Observações <i>Observations</i>
	0 a 1 anno <i>0 à 1 an</i>	1 a 2 annos <i>1 à 2 ans</i>	2 a 5 annos <i>2 à 5 ans</i>	Por Districtos de Paz <i>Par Districts de Justice de Paiz</i>	Por Municipios <i>Par Municipios</i>	
<i>Sarapuhy</i> Sarapuhy	13	5	4	22	22	
<i>Serra Negra</i> Serra Negra Lyndioia	85 53	39 28	20 14	144 95	239	
<i>Sertãozinho</i> Sertãozinho Santa Cruz das Posses	159 22	51 5	21 6	231 33	264	
<i>Silveiras</i> Silveiras	30	10	12	52	52	
<i>Socorro</i> Socorro	151	56	26	233	233	
<i>Sorocaba</i> Nossa Senhora da Ponte Nossa Senhora do Rosario	65 137	25 45	8 23	98 205	303	
<i>Tambahú</i> Tambahú	39	17	8	64	64	
<i>Taquaritinga</i> Taquaritinga	115	42	22	179	179	
<i>Tatuhy</i> Tatuhy Bella Vista	85 49	42 17	15 6	142 72	214	
<i>Taubaté</i> Taubaté	140	70	37	247	247	
<i>Tieté</i> Tieté Conchas Laranjal	101 54 38	39 11 21	17 5 4	157 70 63	290	
<i>Tremembé</i> Tremembé	27	9	9	45	45	
<i>Ubatuba</i> Ubatuba	41	21	16	78	78	

PARTE II
2.^{me} Partie
Estado de São Paulo
État de Saint Paul

OBITOS
Décès

Mappa V
5.^{me} Tableau
Anno de 1907
Année 1907

MAPPA por idades dos individuos menores de 5 annos
Tableau des décès selon les âges des individus au-dessous de 5 ans

Municípios e Districtos de Paz <i>Municipes et Districts de Justice de Paiz</i>	IDADES <i>Âges</i>			SOMMAS <i>Sommes</i>		Observações <i>Observations</i>
	0 a 1 anno <i>0 à 1 an</i>	1 a 2 annos <i>1 à 2 ans</i>	2 a 5 annos <i>2 à 5 ans</i>	Por Districtos de Paz <i>Par Districts de Justice de Paiz</i>	Por Municipios <i>Par Municipios</i>	
<i>Una</i> Una	34	9	4	47	47	
<i>Villa Bella</i> Villa Bella	18	9	4	31	31	
<i>Villa Vieira do Piquete</i> Villa Vieira do Piquete	32	19	15	66	66	
<i>Xiririca</i> Xiririca Itaúna Sete Barras	26 24 22	14 5 6	11 12 4	51 41 32	124	
<i>Yporanga</i> Yporanga	8	11	6	25	25	
<i>Ytú</i> Ytú	131	47	13	191	191	
SOMMA	18.315	7.006	3.621	28.942	28.942	

Nascidos mortos

Mort-nés

Municípios e Districtos de Paz <i>Municipes et Districts de Justice de Paiz</i>	Número de obitos <i>Nombre de déces</i>	MEZES <i>Mois</i>												Hora <i>Heure</i>	LOGAR <i>Lieu</i>	SEXO <i>Sexe</i>	Observações <i>Observations</i>
		Municípios e Districtos de Paz															
		Jan.	Fev.	Mar.	Abril	Mai	Junho	Julho	Agosto	Set.	Out.	Nov.	Dez.				
Agudos	9	1	1	2	1	1	1	2	5	4	9	9					
Amparo	73	6	2	7	10	7	5	6	9	5	5	6	5	34	39	73	38 35
Monte Alegre	6	1	1	1	1	2	1	1	1	1	1	1	1	5	6		3 3
Anhemby	7					2	1	1	2	1	7	7					5 2
Annapolis	5		2		1	2					1	4	5				5
Apiaby	8	3	2	2				1			4	4	5				3 5
Ribeira	13	2	1	1		2	2	2	2	1	11	2	13				10 2 1
Araçariçuama	14	1	1	1	1	3	1	1	2	1	2	8	6	14			8 6
Araraquara	40	3	4	3	5	4	3	1	2	4	3	8	24	16	40		17 23
Araras	19	1	2	3	3	6	2	2				12	7	19			11 8
Arêas	4			1				2	1	1	3	4					4
Atibaia																	
Atibaia																	
Campo Largo de Atibaia	1						1					1	1				1
Avaré	4	1								3	4		4				2 2
Cerqueira Cesar	2				1					1	2		2				1 1
Bananal	4	2							2		2	2	4				3 1
Bariry	10	1	2	1	2		1	2		1	6	4	10				6 4
Barretos	4						1	2	1	3	1	4					2 2
Batataes	26	2	1	4	2	5	1	4		4	3	17	9	26			14 12
Brodowski	11	1		2	5	1		1		1		6	5	11			8 3
Matto Grosso de Batataes	4	1	1	1	1	1						2	2	4			3 1
Bauri	8	1							2		2	1	3				3
Espirito Santo da Fortaleza																	
Bebedouro	11	1		2	1	1	3		1	2	11		11				3 8
Monte Azul	7		1	1		2	1	1		1	3	4	7				2 5
Belém do Descalvado	11			1		1	3	1	2	2	6	5	11				8 3
Boa Esperança	2				1				1	2		2					1 1

O signal (=) indica que não houve registro.
Le signe (=) indique qu'il n'y eut pas d'enregistrement.

Nascidos mortos

Mort-nés

Municípios e Districtos de Paz <i>Municipes et Districts de Justice de Paiz</i>	Número de obitos <i>Nombre de déces</i>	MEZES <i>Mois</i>												Hora <i>Heure</i>	LOGAR <i>Lieu</i>	SEXO <i>Sexe</i>	Observações <i>Observations</i>
		Municípios e Districtos de Paz															
		Jan.	Fev.	Mar.	Abril	Mai	Junho	Julho	Agosto	Set.	Out.	Nov.	Dez.				
Bocaina																	
Bocaina																	
Bom Sucesso	2	1									1	2					2
Botucatu	22	3	3	2	1	1	2	3	1	3	1	2	14	5	22		15 7
Botucatu	2	2											1	1			1 1
Espirito Santo do Rio Pardo	7	2	1			1	2	3	1				2	5			4 3
Prata	1																1
Ribeirão Grande	1																1
Bragança	100	5	6	8	4	4	19	12	11	7	14	6	47	53	100		54 46
Bragança	10	1	2	1	1	1	1	2	1	1			4	6	10		8 2
Tuyuti	16	2	1	2	2	1	1	1	2	3	1	9	7	16			8 8
Torrinha	8	3							1	1	2	3	4	1	8		4 4
Buquira	1																1
Buquira	1																1
Cabreúva	5	1	1	1			1	1				3	2	5			3 2
Caçapava	49	9	4	1	4	5	5	3	2	6	1	4	25	19	5	49	26 23
Caconde	14	2	2		1	2	2	3	2			5	9	14			7 7
Caconde	2					1		1				2		2			1 1
Tapiratiba	10	1		1	1	2	1				1	2	3	7	10		3 7
Cajuri	2			1	1							1	1	2			1 1
Santa Rita de Cassia dos Coqueiros																	
Campinas	11	1		2	1	1	1						7	4	11		7 4
Arraial dos Sousas	77	7	9	10	7	2	5	5	7	8	7	4	6	60	17	77	47 30
Conceição	5								2	1	2			3	2	5	3 2
Cosmopolis	51	5	5	9	4	3	2	10	2	2	5	2	2	34	17	51	24 27
Santa Cruz	8	1		1	2						4			4	4	8	4 4
Vallinhos																	
Villa Americana																	
Campo Largo de Sorocaba	4			1	1				2			3	1	4			2 2
Campo Largo de Sorocaba	4																
Campos Novos do Paranapanema																	
Campos Novos do Paranapanema																	
Conceição de Monte Alegre																	
Platina																	
Cananéia	4	2		1		1						2	2	4			1 3
Cananéia	4	2		1		1						2	2	4			1 3
Capão Bonito do Paranapanema	1					1						1		1			1
Capão Bonito do Paranapanema	1					1						1		1			1
Guapiára																	

O signal (=) indica que não houve registro.
Le signe (=) indique qu'il n'y eut pas d'enregistrement.

Nascidos mortos

Mort-nés

Municípios e Districtos de Paz <i>Municipes et Districts de Justice de Paiz</i>	Numero de obitos <i>Nombre de décès</i>	M Z E S <i>Mois</i>												Hora <i>Heure</i>	LOGAR <i>Lieu</i>	SEXO <i>Sexe</i>	Observações <i>Observations</i>		
		Jan	Fev	Mar	Abr	Mai	Jun	Jul	Ago	Set	Out	Nov	Dez						
		Jan	Fev	Mar	Abr	Mai	Jun	Jul	Ago	Set	Out	Nov	Dez						
<i>Capital</i>																			
Belémzinho	38	1	3	3	1	4	3	4	6	3	2	4	17	21	38	19	19		
Braz	154	12	7	12	21	23	11	15	19	10	6	8	10	87	67	84	70		
Cambucy	18	=	=	=	=	=	=	=	=	=	=	=	=	15	3	18	7		
Consolação	144	10	8	14	9	6	11	8	12	18	19	15	14	75	66	82	62		
Liberdade	62	4	5	9	10	2	1	3	5	8	7	2	6	45	17	35	27		
Nossa Senhora do O	7	=	=	=	=	=	=	=	=	=	=	=	=	3	2	3	4		
Penha de França	9	=	=	=	=	=	=	=	=	=	=	=	=	6	3	4	5		
Sant' Anna	15	2	=	=	=	=	=	=	=	=	=	=	=	1	1	1	1		
Santa Cecilia	68	3	2	4	4	5	6	6	6	4	4	2	10	5	15	7	7		
Santa Ephigenia	107	6	12	4	7	11	8	14	9	9	8	5	44	19	63	31	32		
São Miguel	5	1	=	=	=	=	=	=	=	=	=	=	=	2	1	57	60		
Sé	10	=	=	=	=	=	=	=	=	=	=	=	=	2	2	4	1		
Villa Marianna	13	2	=	=	=	=	=	=	=	=	=	=	=	8	3	6	4		
<i>Capivary</i>																			
Capivary	27	=	2	=	1	4	3	2	6	2	1	4	2	11	16	27	15	12	
<i>Caraguatatuba</i>																			
Caraguatatuba	2	=	=	=	=	=	=	=	=	=	=	=	=	2	1	1	2	2	
<i>Casa Branca</i>																			
Casa Branca	13	=	4	=	2	=	=	=	1	2	3	1	=	9	4	13	6	7	
Itoby	1	=	=	=	=	=	=	=	=	=	=	=	=	1	1	1	1	1	
<i>Cravinhos</i>																			
Cravinhos	18	1	2	=	2	1	2	=	1	2	1	2	4	11	7	18	11	7	
<i>Cruzeiro</i>																			
Cruzeiro	13	3	=	2	2	1	1	=	=	2	1	1	8	5	13	5	8		
Embahi	9	1	=	=	1	=	=	=	=	=	=	=	5	4	9	7	2		
Entre Rios	=	=	=	=	=	=	=	=	=	=	=	=	=	=	=	=	=	=	
<i>Cunha</i>																			
Cunha	=	=	=	=	=	=	=	=	=	=	=	=	=	=	=	=	=	=	
Campos Novos de Cunha	=	=	=	=	=	=	=	=	=	=	=	=	=	=	=	=	=	=	
<i>Curralinho</i>																			
Curralinho	11	=	1	2	1	1	2	=	1	2	1	=	=	6	5	10	1	8	3
<i>Cutia</i>																			
Cutia	16	1	2	1	1	2	=	2	1	1	2	1	2	5	11	16	10	6	
<i>Dourado</i>																			
Dourado	11	2	=	1	=	=	1	2	=	1	3	5	6	11	11	9	2	2	
<i>Dous Corregos</i>																			
Dous Corregos	12	=	2	=	1	3	1	1	=	2	2	=	6	6	12	7	5		
Figueira	5	1	=	=	=	1	2	=	1	=	=	=	5	5	5	5	5		
<i>Espirito Santo da Boa Vista</i>																			
Espirito Santo da Boa Vista	12	1	=	2	=	2	1	1	1	=	1	1	10	2	12	5	7		
<i>Espirito Santo do Pinhal</i>																			
Espirito Santo do Pinhal	38	=	2	4	5	5	5	1	2	1	4	4	5	18	20	38	24	14	
<i>Espirito Santo do Turvo</i>																			
Espirito Santo do Turvo	8	=	=	=	=	=	2	1	3	=	2	=	6	2	8	5	3		
<i>Fartura</i>																			
Fartura	=	=	=	=	=	=	=	=	=	=	=	=	=	=	=	=	=	=	
<i>Fazina</i>																			
Fazina	=	=	=	=	=	=	=	=	=	=	=	=	=	=	=	=	=	=	

O signal (=) indica que não houve registro.
Le signe (=) indique qu'il n'y eut pas d'enregistrement.

Nascidos mortos

Mort-nés

Municípios e Districtos de Paz <i>Municipes et Districts de Justice de Paiz</i>	Numero de obitos <i>Nombre de décès</i>	M Z E S <i>Mois</i>												Hora <i>Heure</i>	LOGAR <i>Lieu</i>	SEXO <i>Sexe</i>	Observações <i>Observations</i>		
		Jan	Fev	Mar	Abr	Mai	Jun	Jul	Ago	Set	Out	Nov	Dez						
		Jan	Fev	Mar	Abr	Mai	Jun	Jul	Ago	Set	Out	Nov	Dez						
<i>Franca</i>																			
Franca	44	1	3	3	5	2	5	8	1	5	3	4	17	27	44	20	24		
Ponte Nova	3	=	=	=	=	=	=	=	=	=	=	=	2	1	3	2	1		
São José da Bella Vista	2	=	=	=	=	=	=	=	=	=	=	=	=	=	=	=	=		
<i>Guararema</i>																			
Guararema	=	=	=	=	=	=	=	=	=	=	=	=	=	=	=	=	=		
<i>Guaratinguetá</i>																			
Guaratinguetá	32	1	1	5	1	3	6	4	3	3	1	3	1	26	6	32	17	15	
Apparecida	12	1	=	4	=	=	2	2	1	=	1	1	=	5	7	12	5	7	
<i>Guarehy</i>																			
Guarehy	11	=	=	=	=	1	1	3	1	3	1	1	5	6	11	9	2		
<i>Guarulhos</i>																			
Guarulhos	4	=	=	1	1	=	=	=	=	=	1	1	=	1	3	4	3	1	
<i>Ibitinga</i>																			
Ibitinga	=	=	=	=	=	=	=	=	=	=	=	=	=	=	=	=	=	=	
<i>Igarapava</i>																			
Igarapava	3	=	=	=	=	=	=	=	=	=	=	=	=	1	2	3	2	1	
Buritys	6	=	=	1	1	3	1	=	=	=	=	=	=	1	5	6	4	2	
Pedregulho	5	1	=	=	2	1	1	=	=	=	=	=	=	3	2	5	4	1	
Rifaina	7	2	=	=	=	=	=	1	=	=	=	=	=	1	1	2	4	3	
<i>Igaratá</i>																			
Igaratá	15	2	1	=	=	3	4	1	2	=	2	10	5	15	12	3	3	3	
<i>Iguape</i>																			
Iguape	21	=	1	1	1	3	2	1	3	2	5	=	2	16	5	21	13	7	1
Jacupiranga	=	=	=	=	=	=	=	=	=	=	=	=	=	=	=	=	=	=	=
Juquia	6	=	2	=	1	=	1	=	=	=	=	1	1	4	2	6	5	1	1
Prainha	=	=	=	=	=	=	=	=	=	=	=	=	=	=	=	=	=	=	=
<i>Indaiatuba</i>																			
Indaiatuba	14	1	2	2	1	=	=	=	3	2	1	2	=	6	8	14	9	5	5
<i>Itaberá</i>																			
Itaberá	=	=	=	=	=	=	=	=	=	=	=	=	=	=	=	=	=	=	=
<i>Itanhaem</i>																			
Itanhaem	2	=	=	=	=	=	=	2	=	=	=	=	1	1	2	2	2	2	2
<i>Itapeirica</i>																			
Itapeirica	=	=	=	=	=	=	=	=	=	=	=	=	=	=	=	=	=	=	=
M. Boy	=	=	=	=	=	=	=	=	=	=	=	=	=	=	=	=	=	=	=
<i>Itapetininga</i>																			
Itapetininga	=	=	=	=	=	=	=	=	=	=	=	=	=	=	=	=	=	=	=
Alambari	4	=	=	=	=	=	=	1	1	1	=	1	=	2	2	4	1	3	3
<i>Itapira</i>																			
Itapira	35	=	2	3	3	2	1	3	9	6	1	2	3	22	13	35	12	23	23
<i>Itaporanga</i>																			
Itaporanga	13	2	3	1	1	1	=	1	=	3	=	1	6	7	13	10	3	3	3
Ribeirão Vermelho	=	=	=	=	=	=	=	=	=	=	=	=	=	=	=	=	=	=	=
Taquary	2	=	=	=	1	=	=	=	=	=	=	=	1	1	2	2	2	2	2
<i>Itararé</i>																			
Itararé	13	2	=	1	=	1	1	3	2	1	=	1	1	7	6	13	9	4	4

O signal (=) indica que não houve registro.
Le signe (=) indique qu'il n'y eut pas d'enregistrement.

Nascidos mortos

Mort-nés

Municípios e Districtos de Paz <i>Municipes et Districts de Justice de Paz</i>	Numero de obitos <i>Nombre de décès</i>	MEZES <i>Mois</i>												Hora <i>Heure</i>		LOGAR <i>Lieu</i>							SEXO <i>Sexe</i>		Observações <i>Observations</i>
		Jan	Fev	Mar	Abr	Mai	Jun	Jul	Ago	Sep	Out	Nov	Dez	Dia	Noite	Domicilio	Hospital	Immigração	Maternidade	Diversos	Ignorado	Masculino	Feminino		
		Jan	Fev	Mar	Abr	Mai	Jun	Jul	Ago	Sep	Out	Nov	Dez	Di	No	D	H	I	M	D	I	M	F		
Itatiba	21	1	1	1	2	1	1	3	3	5	3	1	11	10	21							14	7		
Barra Mansa	10	2	1	1	1	1	1	1	3	1	1	1	6	4	10							1	9		
Itatinga	6					1			1	2	2		3	3	6							3	3		
Ituverava	2			1						1			1	1	2							1	1		
Jaboticabal	17	3	2	3		2	1	2	1	2	1	1	7	10	17							10	7		
Guariba	7			1	1			1	3		1		3	4	7							4	3		
São Sebastião do Turvo	7																								
Tayacú	5	1			1					1			1	4	5							4	1		
Jacarehy																									
Jahú	38	5	1	6	2	2	3	4	3	4	3	3	19	19	38							25	13		
Barra Bonita	10	4			2	1		1	1	2	1	1	7	3	10							6	4		
Bica da Pedra	11	2		2	1			1		1	3	1	4	7	11							6	5		
Jambeiro	15	2		1	1		2	1	1	1	3	2	7	8	15							9	6		
Jardinópolis	22	1	2	2	1	1		2	2	6	3	1	7	15	22							13	9		
Jatahy	3							1	1		1		2	1	3							2	1		
Jundiacy	42	3	5	3	7	7	2	3	4	2	1	3	20	22	42							22	20		
Juquery	3						1			1			1	2	3							3			
Lagoinha	10		1	1	1	2	1	1	1	2			5	5	10							4	6		
Leme																									
Lençóes	5	2			1					1	1		3	2	5								5		
Tupá																									
Limeira	43	1	4	2	8	4	7	5	3	2	1	2	4	18	43							25	18		
Cordeiros	6		1			1		1		2		1	3	2	6							5	1		
Lorena	34	4	5	7	1	6	1	1	1	2	2	4	26	6	34							1	17		
Mattão	26		2		3	1		3	2	4	3	5	3	15	26							11	15		
Mineiros	22	3	4			3	2	3	2	1	1	2	1	11	22							9	13		
Mocóca	17	1		2	4	2	1	2	1	2	1	1	7	10	17							12	5		
Igarahy	6	1		1	1					2		1	1	5	6							1	5		

O signal (=) indica que não houve registro.
Le signe (=) indique qu'il n'y eut pas d'enregistrement.

Nascidos mortos

Mort-nés

Municípios e Districtos de Paz <i>Municipes et Districts de Justice de Paz</i>	Numero de obitos <i>Nombre de décès</i>	MEZES <i>Mois</i>												Hora <i>Heure</i>		LOGAR <i>Lieu</i>							SEXO <i>Sexe</i>		Observações <i>Observations</i>
		Jan	Fev	Mar	Abr	Mai	Jun	Jul	Ago	Sep	Out	Nov	Dez	Dia	Noite	Domicilio	Hospital	Immigração	Maternidade	Diversos	Ignorado	Masculino	Feminino		
		Jan	Fev	Mar	Abr	Mai	Jun	Jul	Ago	Sep	Out	Nov	Dez	Di	No	D	H	I	M	D	I	M	F		
Mogy das Cruzes	8														8										
Mogy das Cruzes	5														5										
Arujá	1														1										
Itaquaquecetuba	1														1										
Mogy Guassú	9	1		1		1	1	1	1	1	1	1	7	2	9							5	4		
Mogy Mirim	35	2	1		5		3	2	1	3	8	5	5	20	14	1	85					20	15		
Jaguary	7														7							3	4		
Pósse	7	1		1	2	1							2	5	2							5	2		
Monte Alto	11		2	2		1		1	3		1		1	5	6	11						7	4		
Monte Mor	15		2	2		1		1	1	1	5	2		7	8	15						11	4		
Natividade	1	1													1		1					1			
Bairro Alto	1														1		1					1			
Nazareth	8	1		1		1						3	2	6	2	8						3	5		
Nuporanga	1																								
Nuporanga	3														3							2	1		
Morro Agudo	2														2							1	1		
Olhos d'Água	4														4							1	3		
Salles de Oliveira	6														6							6			
São Joaquim	6														6										
Palmeiras	16	1	1		2		3		1	2	4	2		8	8	16						8	8		
Parahybuna	32	6	3	2	1	4	1	2	2	1	2	6	2	16	15	1	32					16	16		
Parnahyba	8		1	1		1	1		1	1	1	1		5	3	8						6	2		
Pirapóra	3								1		1			2	1	3						1	2		
Patrocínio do Sapucahy	2			1										1	1	1	2					1	1		
Itirapuan																									
Pederneiras	10	1		2		1	3	1				1	1	6	4	10						7	3		
Pedras	15	1		4		3	1	2	1	1		1	1	7	8	15						14	1		
Novo Horizonte																									
Pedreira																									
Pereiras	6			1		2	1		1				1	3	3	6						2	4		
Piedade																									

O signal (=) indica que não houve registro.
Le signe (=) indique qu'il n'y eut pas d'enregistrement.

PARTE II
2.^{me} Partie
Estado de São Paulo
État de Saint Paul

Nascidos mortos
Mort-nés

Mappa VI
6.^{me} Tableau
Anno de 1907
Année 1907

Table with columns: Municipios e Districtos de Paz, Numero de obitos, MEZES (Months), Hora (Hour), LOGAR (Location), SEXO (Sex), Observações. Lists municipalities like São João da Boa Vista, São João da Bocaina, etc., with birth and death counts.

O signal (=) indica que não houve registro.
Le signe (=) indique qu'il n'y eut pas d'enregistrement.

PARTE II
2.^{me} Partie
Estado de São Paulo
État de Saint Paul

Nascidos mortos
Mort-nés

Mappa VI
6.^{me} Tableau
Anno de 1907
Année 1907

Table with columns: Municipios e Districtos de Paz, Numero de obitos, MEZES (Months), Hora (Hour), LOGAR (Location), SEXO (Sex), Observações. Lists municipalities like Silveiras, Socorro, Sorocaba, etc., with birth and death counts.

O signal (=) indica que não houve registro.
Le signe (=) indique qu'il n'y eut pas d'enregistrement.

SOMMA.

OBÍ
Dé
Mappa das
Tableau des

I — Molestias
Maladies

Municípios e Districtos de Paz <i>Municipios et Districts de Justice de Paz</i>	Fases typhoide (typha abdominali) <i>Phase typhoide (typha abdominali)</i>																								
	Febre <i>Fièvre</i>	Exantema <i>Exanthème</i>	Diarréa <i>Diarrhée</i>	Fígado <i>Fígado</i>	Fígado <i>Fígado</i>	Fígado <i>Fígado</i>	Fígado <i>Fígado</i>	Fígado <i>Fígado</i>	Fígado <i>Fígado</i>	Fígado <i>Fígado</i>	Fígado <i>Fígado</i>	Fígado <i>Fígado</i>	Fígado <i>Fígado</i>	Fígado <i>Fígado</i>	Fígado <i>Fígado</i>	Fígado <i>Fígado</i>	Fígado <i>Fígado</i>	Fígado <i>Fígado</i>	Fígado <i>Fígado</i>	Fígado <i>Fígado</i>					
<i>Sorocaba</i>																									
Nossa Senhora da Ponte	3																								
Nossa Senhora do Rosario	6		2	3																					
<i>Tambahú</i>																									
Tambahú	1		3	2																					
<i>Taquaritinga</i>																									
Taquaritinga	1		6	2																					
<i>Tatubá</i>																									
Tatubá	5		2																						
Bella Vista	5		3																						
<i>Taubaté</i>																									
Taubaté	9		2																						
<i>Tieté</i>																									
Tieté	2																								
Conchas																									
Laranjal	1																								
<i>Tremembé</i>																									
Tremembé																									
<i>Ubatuba</i>																									
Ubatuba	1		7	3																					
<i>Una</i>																									
Una	5		1																						
<i>Villa Bella</i>																									
Villa Bella																									
<i>Villa Vieira do Piquete</i>																									
Villa Vieira do Piquete	2																								
<i>Xiririca</i>																									
Xiririca																									
Itadina																									
Sete Barras																									
<i>Yporanga</i>																									
Yporanga																									
<i>Ytú</i>																									
Ytú	13		4	5																					
SOMMA.	460	9	3	599	397	7	786	9	775	67	878	1	21	324	4	13	6	156	69	5	110	1	4	5	

TOS
des
Molestias
maladies

geraes
générales

Municípios e Districtos de Paz <i>Municipios et Districts de Justice de Paz</i>	geraes <i>générales</i>																														
	Tuberculose <i>Tuberculose</i>	Tuberculose <i>Tuberculose</i>	Tuberculose <i>Tuberculose</i>	Tuberculose <i>Tuberculose</i>	Tuberculose <i>Tuberculose</i>	Tuberculose <i>Tuberculose</i>	Tuberculose <i>Tuberculose</i>	Tuberculose <i>Tuberculose</i>	Tuberculose <i>Tuberculose</i>	Tuberculose <i>Tuberculose</i>	Tuberculose <i>Tuberculose</i>	Tuberculose <i>Tuberculose</i>	Tuberculose <i>Tuberculose</i>	Tuberculose <i>Tuberculose</i>	Tuberculose <i>Tuberculose</i>	Tuberculose <i>Tuberculose</i>	Tuberculose <i>Tuberculose</i>	Tuberculose <i>Tuberculose</i>	Tuberculose <i>Tuberculose</i>	Tuberculose <i>Tuberculose</i>											
<i>Sorocaba</i>																															
Nossa Senhora da Ponte																															
Nossa Senhora do Rosario																															
<i>Tambahú</i>																															
Tambahú																															
<i>Taquaritinga</i>																															
Taquaritinga																															
<i>Tatubá</i>																															
Tatubá																															
Bella Vista																															
<i>Taubaté</i>																															
Taubaté																															
<i>Tieté</i>																															
Tieté																															
Conchas																															
Laranjal																															
<i>Tremembé</i>																															
Tremembé																															
<i>Ubatuba</i>																															
Ubatuba																															
<i>Una</i>																															
Una																															
<i>Villa Bella</i>																															
Villa Bella																															
<i>Villa Vieira do Piquete</i>																															
Villa Vieira do Piquete																															
<i>Xiririca</i>																															
Xiririca																															
Itadina																															
Sete Barras																															
<i>Yporanga</i>																															
Yporanga																															
<i>Ytú</i>																															
Ytú																															
SOMMA.	37	1.929	17	99	11	9	33	604	12	256	3	12	90	11	63	5	2	164	40	18	99	3	33	2	1	4	220	4	92	44	8

II—MUNICIPIO DA CAPITAL

II — Muncipe de la Capitale

PARTE II
2.^{me} Partie
Município da Capital
Municipe de la Capitale

NASCIMENTOS
Naissances

Mappa II
2.^{me} Tableau
Anno de 1907
Année 1907

Districtos de Paz <i>Districts de Justice de Paiz</i>	FILHOS LEGITIMOS DE <i>Enfants légitimes de</i>																				Total dos filhos legítimos <i>Total des enfants légitimes</i>					
	Brasileiros com <i>Bresiliens avec</i>					Hespanhões com <i>Espagnols avec</i>					Italianos com <i>Italiens avec</i>					Portuguezos com <i>Portugais avec</i>						Outros com <i>Autres avec</i>				
	Brasileiros	Hespanhões	Italianos	Portuguezos	Outros	Brasileiros	Hespanhões	Italianos	Portuguezos	Outros	Brasileiros	Hespanhões	Italianos	Portuguezos	Outros	Brasileiros	Hespanhões	Italianos	Portuguezos	Outros						
	<i>Bresiliens</i>	<i>Espagnols</i>	<i>Italiens</i>	<i>Portugais</i>	<i>Autres</i>	<i>Bresiliens</i>	<i>Espagnols</i>	<i>Italiens</i>	<i>Portugais</i>	<i>Autres</i>	<i>Bresiliens</i>	<i>Espagnols</i>	<i>Italiens</i>	<i>Portugais</i>	<i>Autres</i>	<i>Bresiliens</i>	<i>Espagnols</i>	<i>Italiens</i>	<i>Portugais</i>	<i>Autres</i>						
<i>Capital</i>																										
Belémzinho	110	1	2	7	4	1	27				10	1	147	1	1	29	3	20	106		15	489				
Braz	288	7	24	12	5	4	224	9	2	4	24	6	1.335	3	4	34	13	19	442	3	11	2.532				
Cambucy	15		1	1			3				5		147			4		1	1		1	192				
Consolação	377	1	15	5	9	5	39	5	1	1	37	12	872	10	13	37	7	11	107	16	50	1.639				
Liberdade	261	2	20	6	6	2	26	5	1		23	5	451	4	3	25	2	5	69	2	19	946				
Nossa Senhora do O'	68		2				5				4	1	16		1	1			2	1	2	94				
Penha de França	38						1				3	1	10			4			1		1	66				
Sant' Anna	104	1	3	3	3	3	6	1			7	4	70	1	13	13	2	2	30	5	6	255				
Santa Cecilia	350	1	6	13	7	4	32	26	4		15	4	442	7	4	35	3	4	159	1	14	1.190				
Santa Ephigenia	250	7	17	17	9	11	57	4	8	2	26	9	910	8	7	31	4	7	116	6	12	1.556				
São Miguel	35										2		6			5					2	49				
Sé	30	2	2	4	2		7	1			6		112		3	7		2	19	1	1	233				
Villa Marianna	72	2	2		2	2	8				10		122	2	3	7		1	30	1	7	296				
SOMMA	1.993	22	99	70	42	33	434	54	13	8	172	32	4.640	35	40	232	37	72	1.095	15	69	8	25	8	253	9.531

PARTE II
2.^{me} Partie
Município da Capital
Municipe de la Capitale

NASCIMENTOS
Naissances

Mappa III
3.^{me} Tableau
Anno de 1907
Année 1907

Districtos de Paz <i>Districts de Justice de Paiz</i>	FILHOS ILLEGITIMOS DE <i>Enfants illégitimes de</i>																				Total dos filhos ilegítimos <i>Total des enfants illégitimes</i>						
	Brasileiras com <i>Bresiliennes avec</i>					Hespanholas com <i>Espagnoles avec</i>					Italianas com <i>Italiennes avec</i>					Portuguezas com <i>Portugaises avec</i>						Outras com <i>Autres avec</i>					
	Brasileiras	Hespanholas	Italianas	Portuguezas	Outras	Brasileiras	Hespanholas	Italianas	Portuguezas	Outras	Brasileiras	Hespanholas	Italianas	Portuguezas	Outras	Brasileiras	Hespanholas	Italianas	Portuguezas	Outras							
	<i>Bresiliennes</i>	<i>Espagnoles</i>	<i>Italiennes</i>	<i>Portugaises</i>	<i>Autres</i>	<i>Bresiliennes</i>	<i>Espagnoles</i>	<i>Italiennes</i>	<i>Portugaises</i>	<i>Autres</i>	<i>Bresiliennes</i>	<i>Espagnoles</i>	<i>Italiennes</i>	<i>Portugaises</i>	<i>Autres</i>	<i>Bresiliennes</i>	<i>Espagnoles</i>	<i>Italiennes</i>	<i>Portugaises</i>	<i>Autres</i>							
<i>Capital</i>																											
Belémzinho	3																				16						
Braz	11																				28						
Cambucy	1		1																		3						
Consolação	7																				164						
Liberdade	20																				61						
Nossa Senhora do O'																					5						
Penha de França	2																				6						
Sant' Anna																					2						
Santa Cecilia	2	1																			14						
Santa Ephigenia																					1						
São Miguel																					6						
Sé																					2						
Villa Marianna																					1						
SOMMA	46	1	1	2		395	1	4		2	25	1	27	1	2	56	3		5	3	38		1	4	50	701	16

PARTE II
2.^{me} Partie
Município da Capital
Municipe de la Capitale

Nascidos mortos
Mort-nés

Mappa I
1.^{er} Tableau
Anno de 1907
Année 1907

Districtos de Paz <i>Districts de Justice de Paiz</i>	Numero de obitos <i>Nombre de décès</i>	MEZES <i>Mois</i>												HORA <i>Heure</i>		LOGAR <i>Lieu</i>		SEXO <i>Sexe</i>		Observações <i>Observations</i>
		Janeiro <i>Janvier</i>	Fevereiro <i>Février</i>	Março <i>Mars</i>	Abril <i>Avril</i>	Mai <i>Mai</i>	Junho <i>Jun</i>	Julho <i>Juillet</i>	Agosto <i>Août</i>	Setembro <i>Septembre</i>	Outubro <i>Octobre</i>	Novembro <i>Novembre</i>	Dezembro <i>Décembre</i>	Dia <i>Jour</i>	Noite <i>Nuit</i>	Domicílio <i>Domicile</i>	Hospital <i>Hôpital</i>	Masculino <i>Masculin</i>	Feminino <i>Féminin</i>	
<i>Capital</i>																				
Belémzinho	88	1	1	3	1	4	3	4	6	3	4	17					19	19		
Braz	164	12	7	12	23	11	15	19	10	6	3	87			154	18	84	70		
Cambucy	18	4	5	12	2	2	8	7	7	1	3	15			86	66	9	7		
Consolação	144	10	8	14	9	10	11	12	18	8	19	73			62	62	82	62		
Liberdade	62	4	2	9	10	2	8	12	8	7	16	46			27	27	35	27		
Nossa Senhora do O'	7	1	1	1	1	1	1	1	1	1	1	5			7	7	3	4		
Penha de França	9	1	1	1	1	1	1	1	1	1	1	6			9	9	4	5		
Sant' Anna	15	1	1	1	1	1	1	1	1	1	1	10			15	15	7	7		
Santa Cecilia	63	2	2	4	5	6	6	4	4	3	3	44			31	32	31	32		
Santa Ephigenia	107	19	4	4	11	11	14	14	5	8	11	43			57	50	57	50		
São Miguel	5	1	1	1	1	1	1	1	1	1	1	4			5	4	4	4		
Sé	10	1	1	1	1	1	1	1	1	1	1	7			10	7	7	6		
Villa Marianna	15	2	1	1	1	1	1	1	1	1	1	6			15	6	7	6		
Somma	645	41	41	48	58	55	48	59	72	58	52	365			276	4	587	2	54	2

O signal (=) indica que não houve registro.
Le signe (=) indique qu'il n'y eut pas d'enregistrement.

PARTE II
2.^{me} Partie
Município da Capital
Municipe de la Capitale

OBITOS
Décès

Mappa II
2.^{me} Tableau
Anno de 1907
Année 1907

Districtos de Paz <i>Districts de Justice de Paiz</i>	Numero de obitos por Districtos de Paz <i>Nombre de décès par Districts de Justice de Paiz</i>	MEZES <i>Mois</i>												HORA <i>Heure</i>		Observações <i>Observations</i>		
		Janeiro <i>Janvier</i>	Fevereiro <i>Février</i>	Março <i>Mars</i>	Abril <i>Avril</i>	Mai <i>Mai</i>	Junho <i>Jun</i>	Julho <i>Juillet</i>	Agosto <i>Août</i>	Setembro <i>Septembre</i>	Outubro <i>Octobre</i>	Novembro <i>Novembre</i>	Dezembro <i>Décembre</i>	Dia <i>Jour</i>	Noite <i>Nuit</i>			
<i>Capital</i>																		
Belémzinho	284	24	12	14	24	16	28	21	26	12	25	28			152	110	2	2
Braz	1.100	88	77	90	85	89	77	80	84	102	123	119			625	476	8	8
Cambucy	71	4	5	11	7	7	3	9	10	6	9	9			60	11		
Consolação	1.456	112	89	115	118	130	109	116	110	131	170	132			824	629	3	3
Liberdade	445	42	37	40	37	27	38	42	33	47	34	34			363	92		
Nossa Senhora do O'	72	10	6	6	2	2	5	4	10	4	4	6			42	30		
Penha de França	54	2	7	3	2	12	5	5	1	6	9	9			30	21		
Sant' Anna	146	17	19	15	10	12	10	12	7	17	17	17			86	60		
Santa Cecilia	575	64	51	40	36	41	38	44	44	40	47	68			440	135		
Santa Ephigenia	640	50	45	35	51	56	51	48	58	54	79	68			370	266		
São Miguel	51	1	1	1	1	3	3	5	0	4	5	4			36	14		
Sé	79	4	4	9	6	6	8	7	7	6	4	4			45	34		
Villa Marianna	154	12	8	9	19	9	4	6	10	21	23	23			96	58		
Somma	5.116	432	356	383	400	395	371	402	399	400	495	570			3.159	1.936	21	21

O signal (=) indica que não houve registro.
Le signe (=) indique qu'il n'y eut pas d'enregistrement.

PARTE II
2.^{me} Partie
Município da Capital
Municipe de la Capitale

OBITOS
Décès

Mappa III
3.^{me} Tableau
Anno de 1907
Année 1907

Districtos de Paz <i>Districts de Justice de Paiz</i>	IDADES <i>Âges</i>													Observações <i>Observations</i>
	De 0 a 1 anno <i>De 0 à 1 an</i>	De 1 a 2 annos <i>De 1 à 2 ans</i>	De 2 a 5 annos <i>De 2 à 5 ans</i>	De 6 a 10 annos <i>De 6 à 10 ans</i>	De 11 a 15 annos <i>De 11 à 15 ans</i>	De 16 a 20 annos <i>De 16 à 20 ans</i>	De 21 a 30 annos <i>De 21 à 30 ans</i>	De 31 a 40 annos <i>De 31 à 40 ans</i>	De 41 a 50 annos <i>De 41 à 50 ans</i>	De 51 a 60 annos <i>De 51 à 60 ans</i>	De 61 a 70 annos <i>De 61 à 70 ans</i>	De 71 a 80 annos <i>De 71 à 80 ans</i>	De 81 a 100 annos <i>De 81 à 100 ans</i>	
<i>Capital</i>														
Belémzinho	107	88	20	8	3	5	14	16	13	16	11	4	1	
Braz	484	189	106	24	14	17	51	55	61	45	39	24	2	
Cambucy	25	12	4	4	2	2	2	3	3	3	3	3	1	
Consolação	270	89	68	31	35	62	204	207	182	186	91	55	1	
Liberdade	157	47	32	9	9	12	37	32	32	32	19	23	1	
Nossa Senhora do O'	19	11	3	1	2	2	3	3	2	2	4	4	1	
Penha de França	16	5	5	2	2	2	6	6	6	6	6	6	1	
Sant' Anna	54	24	5	7	5	10	10	10	10	10	10	10	1	
Santa Cecilia	199	90	41	13	15	14	33	30	45	43	26	18	1	
Santa Ephigenia	244	96	59	15	6	10	51	37	47	28	36	23	1	
São Miguel	13	4	5	2	1	1	4	4	6	4	3	3	1	
Sé	27	4	2	2	4	4	9	5	5	5	2	2	1	
Villa Marianna	54	30	12	6	2	3	8	7	9	8	5	2	1	
Somma	1.669	639	347	122	90	135	431	415	415	385	269	173	6	

OBI
Dé
Mappa das
Tableau des

DISTRITOS DE PAZ <i>Districts de Justice de Paiz</i>	II—MOLESTIAS DO SYSTEMA NERVOSO E DOS ORGÃOS DOS SENTIDOS <i>Maladies du système nerveux et des organes des sens</i>		III—MOLESTIAS DO APPARELHO CIRCULATORIO <i>Maladies de l'appareil circulatoire</i>	
CAPITAL				
Belémzinho	6		17	4
Braz	42		89	1
Cambucy	1		4	
Consolação	26	1	109	2
Liberdade	10	1	37	
Nossa Senhora do O'	3	2	2	
Penha de França	1		2	
Sant' Anna	1	2	10	1
Santa Cecilia	25		59	
Santa Efigenia	1	1	8	
São Miguel	23	1	57	2
Sé	1		1	
Villa Marianna	1		1	
SOMMA	8		32	10

TOS
cès
molestias
maladies

DISTRITOS DE PAZ <i>Districts de Justice de Paiz</i>	IV—MOLESTIAS DO APPARELHO RESPIRATORIO <i>Maladies de l'appareil respiratoire</i>		V—MOLESTIAS DO APPARELHO DIGESTIVO <i>Maladies de l'appareil digestif</i>	
CAPITAL				
Belémzinho	18	2	16	3
Braz	106	6	77	12
Cambucy	1		2	
Consolação	41	6	49	6
Liberdade	25	4	10	2
Nossa Senhora do O'	2	1	3	
Penha de França	4		1	
Sant' Anna	16	3	45	1
Santa Cecilia	27	4	17	1
Santa Efigenia	1	1	2	
São Miguel	12	2	13	2
Sé	1		4	
Villa Marianna	1		1	
SOMMA	258	26	289	35

OBI
Dé
Mappa das molestias,
Tableau des maladies,

CAUSAS DE MORTE <i>Causes des décès</i>		BRASI <i>Brési</i>					
		IDADE <i>Age</i>					
CLASSES <i>Classement des maladies</i>	NOMENCLATURA <i>Nomenclature détaillée des maladies</i>	De 0 a 1 anno <i>De 0 à 1 an</i>		De 1 a 2 annos <i>De 1 à 2 ans</i>		De 2 a 6 annos <i>De 2 à 6 ans</i>	
		M	F	M	F	M	F
I — Molestias geraes <i>Maladies générales</i>	Tuberculose laryngéa <i>Tuberculose du larynx</i>						
	Tuberculose pulmonar <i>Tuberculose pulmonaire</i>	1		2			
	Tuberculose das meningeaes <i>Tuberculose des méninges</i>		1		1		
	Tuberculose abdominal <i>Tuberculose abdominale</i>	1		1	1		
	Mal de Pott <i>Maladie de Pott</i>						
	Abcesso frio e por congestão <i>Abcès froid et par congestion</i>						
	Tumores brancos <i>Tumeurs blanches</i>						
	Tuberculose de outros órgãos <i>Tuberculose d'autres organes</i>						
	Tuberculose generalisada <i>Tuberculose générale</i>				1		
	Escrophulose <i>Scrophulose</i>		1				
	Syphilis <i>Syphilis</i>	7	9	1	1		
	Blenorrhagie do adulto <i>Blenorrhagie de l'adulte</i>						
	Affecções gonococcicas da creança <i>Affections gonococciques de l'enfant</i>						
	Cancro da bocca <i>Cancer de la bouche</i>						
	Cancro do estomago e do figado <i>Cancer de l'estomac et du foie</i>						
	Cancro do peritoneo, do recto e dos intestinos <i>Cancer du péritoine, du rectum et des intestins</i>						
	Cancro dos órgãos genitales da mulher <i>Cancer des organes génitaux de la femme</i>						
	Cancro do seio <i>Cancer du sein</i>						
	Cancro da pelle <i>Cancer de la peau</i>						
	Cancro de outros órgãos <i>Cancer d'autres organes</i>						
	Outros tumores (excepto os dos órgãos genitales da mulher) <i>Autres tumeurs (tumeurs des organes génitaux de la femme exceptées)</i>			1	1		
	Rheumatismo articular agudo <i>Rhumatisme</i>			1			
	Rheumatismo chronico e gotta <i>Rhumatisme chronique et goutte</i>						
	Escorbuto <i>Scorbut</i>						
	Diabetes <i>Diabète</i>						
	Bocio exophthalmico <i>Goutte exophtalmique</i>						
	Molestia bronzeada de Addison <i>Maladie bronzée d'Addison</i>						
	Leucemia <i>Leucémie</i>						

TOS
cès
por idade e sexo
pour âge et pour sexe

LEIROS <i>Viens</i>																				TOTAL	Observações <i>Observations</i>						
E SEXO <i>et sexe</i>																											
De 6 a 10 annos <i>De 6 à 10 ans</i>		De 11 a 15 annos <i>De 11 à 15 ans</i>		De 16 a 20 annos <i>De 16 à 20 ans</i>		De 21 a 30 annos <i>De 21 à 30 ans</i>		De 31 a 40 annos <i>De 31 à 40 ans</i>		De 41 a 50 annos <i>De 41 à 50 ans</i>		De 51 a 60 annos <i>De 51 à 60 ans</i>		De 61 a 70 annos <i>De 61 à 70 ans</i>		De 71 a 80 annos <i>De 71 à 80 ans</i>		De 81 a 100 annos <i>De 81 à 100 ans</i>				Maiores de 100 annos <i>Au-dessus de 100 ans</i>		Idade ignorada <i>Age inconnu</i>		SOMMA	
M	F	M	F	M	F	M	F	M	F	M	F	M	F	M	F	M	F	M	F			M	F	M	F	M	F
				1																			1		1		
		3	4	14	16	49	46	29	25	15	7	8	5	2	1	1							122	108	230		
							1																1	2	3		
							3								1								2	6	8		
							1		1														2		2		
		2		2	1		1			1	1	2											7	3	10		
																							2		2		
																								1		1	
				1	3		1								1								13	11	24		
											2	1	1	1	1	1	1						4	5	9		
																								2		2	
											2	2				1								5		5	
																								1		1	
		2	1				2	3	2	1	2	3											9	8	17		
																								2	3	5	
																								1	2	3	
																									1	1	
									3	1	1				1		1						4	3	7		

OBI
De
Mappa das molestias,
Tableau des maladies,

CLASSES <i>Classement des maladies</i>	NOMENCLATURA <i>Nomenclature détaillée des maladies</i>	SEM DISTINÇÃO <i>Sans discrimination</i>							
		IDADE <i>Age</i>							
		De 0 a 1 anno <i>De 0 à 1 an</i>		De 1 a 2 annos <i>De 1 à 2 ans</i>		De 2 a 5 annos <i>De 2 à 5 ans</i>			
		M	F	M	F	M	F	M	F
I—Molestias geraes <i>Maladies générales</i>	Febre typhoide (typho abdominal) <i>Fièvre typhoïde (typhus abdominal)</i>	2		4	2	2	1		
	Typo exanthematico <i>Typhus exanthématique</i>								
	Febre recorrente <i>Fièvre récurrente</i>								
	Febre intermittente. <i>Fièvre intermittente</i>	5	10	7	4	1	2		
	Cachexia palustre <i>Cachexia palustre</i>								
	Variola <i>Variolo</i>								
	Sarampo. <i>Rougeole</i>	8	10	11	11	4	10		
	Escarlatina <i>Scarlatine</i>				1				
	Coqueluche <i>Coqueluche</i>	7	6	3	4	2	2		
	Diphtheria e croup <i>Diphthérie</i>	2					1		
	Influenza <i>Grippe</i>			1	1	1			
	Suor miliar <i>Suette miliaire</i>								
	Cholera morbus <i>Choléra asiatique</i>								
	Cholera nostras <i>Choléra nostras</i>								
	Dysenteria <i>Dysenterie</i>	2	1	4	2	1	1		
	Dysenteria epidemica <i>Dysenterie épidémique</i>								
	Peste <i>Peste</i>								
	Febre amarella <i>Fièvre jaune</i>								
	Lepra (morphéa) <i>Lèpre</i>								
	Erysipela <i>Erysipèle</i>	3	2						
	Beri-beri <i>Béri-béri</i>								
	Outras affecções epidemicas <i>Autres affections épidémiques</i>								
	Infeccção purulenta e septicemia <i>Infection purulente et septicémie</i>	2			2		1		
	Mormo e lamparão <i>Morve et farcin</i>								
	Pustula maligna e carbunculo <i>Pustule maligne et charbon</i>								
	Hydrophobia <i>Rage</i>								
	Actinomyose trichinose, etc. <i>Actinomyose, trichinose, etc.</i>								
	Pellagra <i>Pellagre</i>								

TOS
cês
por idade e sexo
pour âge et pour sexe

DE NACIONALIDADES <i>de nationalités</i>																				SEXO <i>et sexe</i>		TOTAL	Observações <i>Observations</i>
																				SOMMA			
																				M	F		
De 0 a 10 annos <i>De 0 à 10 ans</i>	De 11 a 15 annos <i>De 11 à 15 ans</i>	De 16 a 20 annos <i>De 16 à 20 ans</i>	De 21 a 30 annos <i>De 21 à 30 ans</i>	De 31 a 40 annos <i>De 31 à 40 ans</i>	De 41 a 50 annos <i>De 41 à 50 ans</i>	De 51 a 60 annos <i>De 51 à 60 ans</i>	De 61 a 70 annos <i>De 61 à 70 ans</i>	De 71 a 80 annos <i>De 71 à 80 ans</i>	De 81 a 100 annos <i>De 81 à 100 ans</i>	Maiores de 100 annos <i>Plus de 100 ans</i>	Idade ignorada <i>Age inconnue</i>	SOMMA		TOTAL	Observações								
M	F	M	F	M	F	M	F	M	F	M	F	M	F										
8	2	1	3	5	1	8	7	1		3	5	2		1				32	21	53			
																			14	18	32		
							2			1									4	2	6		
	1	1		1		1		1															
																			21	32	53		
8	1																			1	1		
																			13	12	25		
							1												2	2	4		
	1																		12	16	28		
1		1	2		2	2	2	2	3			1	2	1	3	2							
																				1	1		
1	1			1		2	4	4	1	2	2	1	2	3	1	2			24	16	40		
				1		1		1											3		3		
																			2		2		
												1		1					5	4	9		
																			12	16	28		

